375.9
Shi8
資料室

20174

教科書文庫

2
291
31-1875
200030
2687

78
1875

3959
Shi8

廣島大學圖書之印

廣島大學圖書之印

廣島大學 教 32506 圖書

師範學校編輯

日本地誌略

明治七年
八月改正

文部省刊行

廣島大學圖書之印

日本地誌略卷之三

山陰道八國

丹波國

東ハ近江、山城ニ連リ、南ハ、攝津ニ接シ、西北ハ、播磨、但馬、丹後、若狭ニ界ス、山嶽四圍、澗水交注シテ、國中平野ヲ見ス、桑田、船井、何鹿、多紀、氷上、天田ノ六郡アリ、

三ツノ三國嶽、國境ニ高ク聳エテ、西ニ在ル者ハ、但馬播磨ニ跨リ、北ニ在ル者ハ、若狭、丹後ニ踏リ、其中間ニ在ル者ハ、丹後、但馬ニ亘ル、此三嶽ノ脈、斜

ニ延キテ、四境ヲ擁レ、西南ハ篠峯、船坂、只越、愛宕、
脛摺等ノ諸嶺トナリ、東北ハ、萬瀧、大江坂、芹生、知
井、五波、棚野、尼來等ノ諸嶺トナル、丹後但馬ノ境
ニ至リテハ、殊ニ峻險ヲ極メテ、尾坂、千原、鬼城、鐵
鈷、二國ノ諸山アリ、其他八峯、半國、八尾、畠山、粟鹿
ノ諸峯、國中ニ峙立セリ、
川ハ、源ヲ四境ノ山間ヨリ發シ、相集マリテ、四條
トナリ、三方ニ分流ス、其南流シテ、播磨ニ入ル者
ヲ、佐治川トシ、其北流シテ、丹後ニ入ル者ヲ、福知
川トシ、其東流シテ、山城ニ入ル者ヲ、保津川トス、

福知山ヨリ鬼城山ヲ望ム圖

保津川ハ、芹生峠ノ澗谷
ヨリ出デ、亀岡（諸名勝山ニ
至リ、弓削川ヲ併セ、保津
村ニ至リテ、大堰川トナ
ル、山城ノ桂川是ナリ、福
知川ハ、一名ヲ音無瀨川
ト云フ、桑田郡佐々里村
ノ山間ヨリ出デ、棚野、
高屋、上林、上師等ノ諸川
ヲ併セ、福知山ヲ過グ、丹

後ノ由良川是ナリ、佐治川ハ、氷上郡ノ山間ヨリ出デ、大蛛川ト相會ス、播磨ノ加古川是ナリ、大蛛川ハ、源ヲ多紀郡上篠見村ノ大瀑ヨリ發シ、西流シテ篠山ヲ過ヤ、久下川トナリ、佐治川ニ入ル、

國中ニ龜岡、園部、綾部、福知山、篠山等ノ城市アリト雖、皆小ナリ、其中較繁華ナルヲ、龜岡、福知山、篠山トス

物産ハ、石灰、砥石、燧石、木材、煙草、栗、柿、桑、梨、松、薑、薪、炭、茶、綿、生絲、蜂蜜、綿布、蠟、黄連、桑酒、藺席、川魚等ナリ、

丹後國

東南ハ、若狹、丹波ニ接シ、西ハ但馬ニ界シ、三方皆山嶽ヲ負ヒテ、唯北ノ一面ノミハ、海ニ瀕シ、港灣出入ス、加佐、與謝、中、竹野、熊野ノ五郡アリ、

千丈嶽ハ、一名ヲ大江山ト云フ、與謝、加佐ノ兩郡ニ跨リ、國ノ南境ニ屹立セリ、其東北ニ聳ユルヲ、由良嶽ト云フ、丹後富士ト稱ス、成相山ハ、其頂ヲ鼓嶽ト云フ、與謝、海ノ西ニ在リ、宮津ノ南ニハ、普甲峠アリ、今千歳坂ト稱ス、足占山ハ中郡ニ在リ、或ハ呼ビテ、磯砂山ト云フ、國中第一ノ高山タルヲ

以テ、北海ノ行舟、皆此山ヲ標トス、

由良川ハ、丹波ヨリ來リ、加佐郡ヲ過ギテ、由良港ニ注ク、其流、國中ニ最タルヲ以テ、稱シテ大川ト云フ、コレニ亞グ者ヲ、竹野川トス、源ヲ中郡ノ常吉村ノ山間ヨリ發シ、郡中ノ諸水ヲ併セ、北流シテ、竹野郡人兩村ノ間ニ至リ、海ニ入ル、

倉梯川ハ、一名ヲ野田川ト云フ、與謝郡ノ山間ヨリ發シ、北流シテ與謝海ニ入ル、佐野川上ノ二川ハ、共ニ但馬ノ境ヨリ出デ、久美港ニ注ギ、二橋川ハ、丹波ノ境ヨリ出デ、田邊灣ニ注ク、此數川其流、皆數里ニ過ギズ、

竹野郡ハ、北海ニ突出セル半島ノ地ニシテ、東西共ニ海ニ面ヘリ、其北岬ヲ經岬ト云フ、西ニハ、閒人、夕日ノ二港アリテ、東ニハ、蒲入、平田、日出ノ三港アリ、其南ハ、即與謝海ナリ、

與謝海ハ、南ニ黑崎アリ、北ニ鷲崎アリテ、潮水遠ク陸地ニ入リ、一大灣ヲナス、灣中ニ天橋立アリ、天橋立ハ、日本三景ノ一ニシテ、沙線一條、長ク海中ニ斗出シ、青松其上ニ茂生ス、成相山上ヨリ、コレヲ望メバ、一長橋ノ如ク、風景絶佳ナリ、

由良港ハ、由良川ノ口ニレテ、其幅廣シト雖、海船ヲ通ズルコト、四里ニ過ギズ、小舟ハ、遡リテ、丹波ノ福知山ニ達スベシ、宮津港ハ、天橋立ノ東南ニ在リテ、舟船常ニ輻湊シ、國中第一ノ佳港タリ、舞鶴港（舊名田邊）モ、亦海船數百艘ヲ泊スベクシテ、冠沓

ノ二島、其北ニ横タハリ岸上ニ建部山アリ、以テ海山ノ勝ヲ登臨スベシ、其他竹野・岩瀧ノ諸港アリト雖、皆水淺クシテ、小舟ヲ通ズルニ止マルノミ、

久美港ハ、國ノ西境ニ在リ河口淺クシテ、舟ヲ通ズベカラズ、其東ハ郎夕

日湊ナリ、穴崎ヲ隔テ、掛津浦ニ連ル、浦口ニ二湖アリ、周廻共ニ一里ニ殆レ、其水流レテ海ニ注グ、

舞鶴、宮津ハ、海濱ノ一城市ニシテ、國中ノ小都會ナリ、

物産ハ、木材、海藻、鯨、鰤、鰮、海參、蜂蜜、紬、縮緬、葛籠、撰糸、紙、漆、蠟、桐油等ナリ、

但馬國

東ハ、丹後、丹波ニ連リ、南ハ、播磨ニ接シ、西ハ、因幡ニ界ス、三方皆連山ヲ負ヒテ、北ハ海ニ臨ノリ、朝來、養父、出石、氣多、城崎、美含、二方、七味ノ八郡アリ、

氷ノ山（或ハ粉ノ山ニ作ル、）ハ、西南ノ隅ニ聳エテ、播磨因幡、美作ニ跨ル、其四國ニ亘ルヲ以テ、或ハ呼ビテ、四箇山ト云フ、此國ニモ亦二ツノ三國ガ嶽アリテ、一ハ播磨、丹波ニ跨リ、一ハ丹波、丹後ニ蟠ル、其山脈、延キテ國境ヲ劃リ、朝來、上坂二國、床尾、蒲生等ノ諸嶺トナル、殊ニ七味、二方、美含ノ三郡ハ、攢峰重嶺並峙レテ道路險惡、平坦ノ地無ク、國中ニモ亦、久斗山、妙見山等高ク聳エテ、妙見山ヲ殊ニ高深ナリトス、杉ノ良材ヲ出ダスヲ以テ著ル、又城崎出石

二郡ノ境上ニ、三開山アリ、甚高カラズト雖、其形ノ肖タルヲ以テ、稱レテ但馬富士ト云フ、

二方川ハ、源ヲ畠谷川ト云フ、因幡ノ境ナル山間ヨリ發シ、東北ニ赴キテ、寺木・温泉・熊谷ノ諸川ヲ併セ、直ニ北流シテ、久斗谷川ト合シ、濱坂村ニ至リ、海ニ注グ、矢田川ハ、源ヲ氷山ヨリ發シ、北流シテ、小代・湯船ノ諸川ヲ併セ、大谷村ヲ過ギテ、大谷口川ト稱シ、矢田村ノ東ニ沿ヒ、下濱村ニ至リ、海ニ入ル、

糸魚川ハ、養父郡明延・銀山ヨリ發シ、廣谷川ハ、同郡筏村ノ天瀑ヨリ出デ、谷木川ハ、氷山ノ麓ヨリ來リ、共ニ東流シテ、朝來川ニ入ル、出石川ハ、丹後ノ境ナル、山間ヨリ出デ、出石ノ城市ヲ過ギ、奥山川ヲ併セ、西流シテ、亦朝來川ニ入ル、朝來川ハ、其源ヲ、朝來郡生野銀山ヨリ發シ、北流シテ竹田ニ至リ、竹田川ト云ヒ、養父氣多兩郡ヲ過ギ、皆其地ヲ以テ稱セラシ、數郡ノ諸川ヲ集メ、一大河トナリ、蓼川ト云フ、北流シテ豐岡ヲ過ギ、大濱・六方ノ二川ヲ併セ、城崎川トナリ、湯島ノ東ニ、沿ヒテ、津居山港ニ至リ、海ニ入ル、其大一國ニ最タルヲ

以テ、亦呼ビテ大川ト云フ、其他土生、市場、大橋ノ諸川アリト雖、皆細流ナリ、大橋川ハ、源ヲ青葉清水ト云フ、諸寄村ニ在リ、其下流ハ、直ニ諸寄港ニ注グ、

湯島ハ、舊名ヲ大溪ト云フ、温泉ヲ以テ著ハ、東ハ大川ヲ隔テ、樂々浦ニ對ス、河水陸地ニ入リテ、一小灣ヲナシ、西ニハ鑄物師炭ノ坂路アリテ、來日山其上ニ峙チ、地勢狹隘ナリト雖、夏月毎ニ、浴客ノ多キコト、數千人ニ至ル、

此國ノ諸川、皆舟楫ノ利アリト雖、海濱ハ、岬礁危

津居山港圖



險ニシテ、津居山、丹生、諸寄三港ヲ除クノ外ハ、海船ヲ容ルヽニ便ナラズ、

諸寄港ハ、因幡ノ境ニ近ク、津居山港ハ、丹後ノ境ニ連リ、丹生港ハ、其中間ニ在リテ、相距ルコト各五六里、近時津居山港モ、亦洪水ノ窩ニ、河口塡淤シテ、大船ヲ通ズベカラ

ズ、

鈴部岬ハ、一名ヲ伊丹崎ト云フ、二方美含二郡ノ堺ニ在リテ、海中ニ斗出スルコト三里、丹後ハ經岬ト相對シテ、兩翼ヲ張ルガ如シ、西ニ鬼門崎、雪白濱アリテ、東ニ宇日浦田久日浦アリ、島嶼數十、海上ニ碁布シ、風光明媚、愛スベシ、

物産ハ、牛、金銀銅、水鼎砥石、温石、石材、海苔、海藻、鯉、鮎、鱒、鮭、大口魚、山繭、蜂蜜、烟草、柳、篶、篭、針、杉、楮、白楮、苧、麻、紙、綿、生糸、漆器等ナリ、

因幡國

東ハ、但馬、播磨ニ接シ、西南ハ、伯耆、美作ニ界シ、北ハ海ニ臨ム、岩井、法美、八東、八上、智頭、邑美、高草、氣多ノ八郡アリ、

邑美高草ノ二郡ハ、平衍ニ屬スト雖、其他ノ諸郡ハ、地皆磽确ニシテ、峯巒起伏シ、海岸ハ平沙一帶、遠ク連リテ、港灣少シ、故ニ賀露浦ヲ除クノ外ハ、泊舟ニ便ナルノ地無シ、

三國山ハ、美作伯耆ニ跨リ、菅山ハ、但馬、播磨ニ踏ル、因リテ亦三國山ト稱ス、但馬、播磨ノ境ニハ、扇山、豹ノ山、池田山等高ク峙チテ、伯耆、美作ノ境ニハ、

田角峠、沖山、人坂峠、那岐山等並ビ聳エタリ、國中モ亦、鷲峰山ノ多氣郡ニ於ケル、籠山、頭中山ノ智頭郡ニ於ケル、皆高峻ユレテ、其特ニ著ルヽ者ヲ因幡山トス、法美郡稻葉鄉ニ在リ、其宇倍神社アルヲ以テ、又稱レテ、宇倍山ト云フ、

川ハ、千代川ヲ最トレテ、八東川、因幡川コレニ亞グ、八東川ハ、一名ヲ若櫻川ト云フ、播磨ノ境ヨリ出デ、權現、大鹿、諸鹿ノ諸瀑水ヲ併セ、西流シテ千代川ニ入ル、因幡川ハ、一名ヲ國府川ト云フ、源ヲ法美郡ノ、兩瀧ヨリ發シ、亦西流シテ、鳥取ヲ過

湖山池圖

ギ、囊川トナリ、千代川ニ入ル、千代川ハ、人坂峠ヨリ出デヽ、八上、高草兩郡ノ諸水ヲ併セ、北流シテ、八東川、囊川ト會シ、湖山ノ池水ト同シク、賀露浦ニ注グ、コレヲ賀露川ト稱ス、

湖山池ハ、賀露浦ノ西南ニ在リ、周廻三里餘、池中

ニ小島アリ、青島ト稱ス、東ニハ、湯山、細川ノ二池アリ、西ニハ、奥澤見池アリテ、其水皆北海ニ注グ、賀露浦ハ、鳥取ノ西北ニ在リテ、鳥島其口ニ當リ、泊舟ノ地タリ、田後、網代、岩戸ノ三港ハ、國ノ東隅ニ在リテ、但馬ニ連レリ、

物産ハ、銅、砥石、硯材、藍、茶、烟草、麻、紙、生糸、絹、棉布、漆、蠟、白珊瑚、蘭席、石耳、葛粉、諸木材、諸藥材、鰻、鱒、鮎、鮭、大口魚、比目魚、擁劒蟹、海藻、蜂蜜、煉熊膽等ナリ、

伯耆國

北ハ、海ニ臨ミ、西ハ、出雲ニ接レ、東南ハ、因幡、美作、備中、備後ニ界ス、大山高ク國ノ南境ニ聳エテ、其脈左右ニ連リ、峯巒起伏シ、海濱ハ、較平衍ナリ、河村、久米、八橋、汗入、會見、日野ノ六郡アリ、

大山ハ、本名ヲ大神山ト云フ、山陰道第一ノ高嶺ニシテ、鍋山、高麗山等、其麓ニ峙チ、三國山、美作、因幡ノ境ニ聳エテ、北ニ美德山アリ、西ニ蛭山アリ、

日野郡ハ、出雲、備後、備中、美作ニ接シテ、連山其後ヲ擁シ、船通山ハ、出雲ノ境ニ聳エ、三平山ハ、美作ノ境ニ峙チ、郡中ニモ、大倉ノ高峰アリテ、地ニ鐵礦多シ、

船ノ上山ハ、御來屋港ノ東南ニ在リ、後醍醐天皇ノ行在所タルヲ以テ、其名特ニ著ル、

竹田川ハ、河村郡栗祖村ノ山中ヨリ出デ、三朝川ハ、同郡俵原村ノ山間ヨリ發シ、今泉村ニ至リ、相會シテ、一水トナリ、小鴨新村ノ二川ヲ併セ、天神

夜見濱ヨリ大山ヲ望ム圖

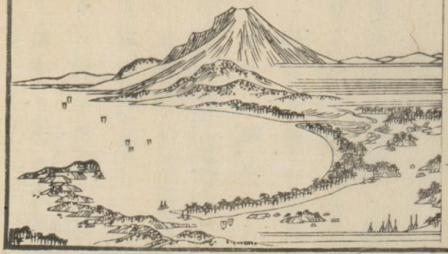

川ト稱シ、北流シテ、長瀬ニ至リ、海ニ入ル、其東ニ東郷池アリ、周廻殆ト三里、亦北流シテ橋津ニ至リ、海ニ注グ、故ニコレヲ橋津川ト云フ、是皆國ノ東ニ在ル者ニシテ、西ニハ、日野川アリ、其源ヲ日野郡野組村ノ山中ヨリ發シ、郡中及會見郡ノ諸川ノ併セ、北流シテ、日吉津ニ至リ、海ニ入ル、此二川、國中ニ在リテ、最大ナル者ニシテ、其他加勢蛇、洗、勝田、阿彌陀等ノ諸川、皆源ヲ、八橋汗入兩郡ノ山中ヨリ發シ、北流シテ海ニ入ル、

夜見濱ハ、北海ニ突出セル、沙嘴ニシテ、出雲ノ三

保關ト、海水ヲ擁シ、一大灣ヲナス、灣ノ東隅ノ岸ニ、米子ノ市街アリ、故ニ米子深浦ト稱ス、海船百餘艘ヲ容ルベクシテ、沙嘴ノ盡クル所ヲ境湊トス、亦佳港ナリ、此ヨリ東ニ、淀江御來屋赤崎松谷泊浦等ノ諸港アリト雖、灣内狹隘ニシテ、風濤ヲ防グベカラズ、故ニ碇泊日ヲ歴ルコト能ハズ、

物産ハ、鐵、鋼鐵器、白石英、紫石英、砥石、雲母、藝、紅花、胡麻、茅、蓽香、草砂、糖、蠟、漆、石灰、紙、麻、草綿、棉布、甘藷、白柳、鰡、鰻、海參、海藻、熊膽、諸藥材等ナリ、

出雲國

東南ハ、伯耆備後ニ接シ、西ハ、石見ニ界ス、三面皆、連山高ク聳エテ、北ハ海ニ臨ミ、兩ノ湖水、一ノ入海、國ノ中央ニ並列ス、出雲楯縫、秋鹿、島根、意宇、大原、能義、仁多、飯石、神門ノ十郡アリ、

島根郡ハ、西ヨリ東ニ、長ク突出セル、半島ノ地ニシテ、其岬ナ三保關トス、三保關ノ西ニ、森山アリテ、伯耆ノ夜見濱ニ對シ、一海峽ヲナス、其内ヲ中海ト云フ、即入海ナリ、周回凡十六里餘、其中ニ大根島、江島アリテ、和久羅嵩、枕木ノ三山ハ、郡中ノ高峰タリ、北ハ外海ニ臨ミ、南ハ中海ヲ瞰ムベシ、

三ヵ國山ハ、備後伯耆ニ跨リテ、鳥上、御坂ノ諸山ニ連リ、三瓶山ハ、石見ニ跨リテ、琴引、彌山ノ諸山ニ接シ、其山脈遠ク亘リテ、國境ヲ擁シ、地皆嶮崛ナリ、

天狗山ハ、郎古ノ熊成峯ニシテ、熊野神ヲ祀リシ所ナリ、三郡山ハ、大原、仁多、能義ノ三郡ニ跨リ、阿圖馬山ハ、備後ニ連ル、共ニ國中ノ高山タリ、

富田川ハ、一名ヲ能義川ト云フ、其源二アリ、一ヲ西比田川ト稱ス、能義、仁多二郡ノ境ナル、玉峯山ヨリ發ス、一ヲ東比田川ト稱ス、能義郡猿隱山ヨリ發ス、二川共ニ北流シテ、布部村ニ至リ、相會シ、一水トナリ、猿隱山ノ東ナル、坊床山ヨリ出ル所ノ、澗水ヲ併セテ、菅澤川ト稱シ、下田原村ニ至リ、三郡山ヨリ出ル所ノ、山佐川ト合シ、東北ニ赴キ、富田莊ヲ過ギテ、東赤江村ニ至リ、中海ニ注グ、其他、井尻、出雲鄉ノ二川アリテ、出雲鄉川ハ、熊野神社ノ邊ヨリ發シ、東流シテ、出雲鄉ニ至リ、中海ニ入ル、井尻川ハ、井尻村ノ山中ヨリ發シテ、東北ニ赴キ、安來ニ至リテ、中海ニ入ル、

簸川ハ、源ヲ鳥上山ヨリ發シ、西流シテ、室原、龜嵩

馬木、阿井等ノ諸川ヲ併セ、國ノ中央ヲ貫キ、更ニ北流シテ、深野、三刀屋、久野、牛尾等ノ數川ト合シ、坂田村ニ至リ、分レテ四派トナリ、宍道湖ニ注グ、其間横田川、斐伊川等ノ稱アリト雖、國中第一ノ大河タルヲ以テ、通ジテコレヲ大川ト云フ、其出雲郡出西村ヨリ、別ニ流ヲ分チテ、東ニ赴ク者ヲ新川ト名ヅク、下莊原村ニ至リテ、湖ニ入ル、

神門川ハ、二源アリ、琴引山ヨリ發スル者ヲ、小田川ト云ヒ、女龜山ヨリ出ヅル者ヲ、赤名川ト云フ、二川相合シ、北流シテ、頓原、吉野、伊佐、東村等ノ諸水ヲ併セ、東折シテ乙立村ヲ過ギ、更ニ東北ニ赴キ、小野、稗原ノ二川ト合シ、古志村ヲ經テ、西園村ニ至リ、海ニ入ル、過ル所、或ハ其地ヲ以テ稱セラレ、乙立川、古志川ノ名アリ、支流ニ十間川アリテ、別ニ神西湖ニ入ル、

神西湖ハ、國ノ西隅ニ在リテ、其周回凡一里餘、九景島崎、山田、姥谷等ノ諸細流、皆此ニ注ギ、西流シテ、指海川トナリ、海ニ入ル、

宍道湖ハ、國中ノ大湖ニシテ、其周廻凡十一里餘、環ラスニ出雲楯縫、秋鹿、島根、意宇ノ五郡ヲ以テ

松江圖



し、大川、及來海、玉造、乃白等ノ諸川、皆此ニ注グ、湖水東流シテ、川トナリ、馬潟、瀬戸ヲ過ギテ、中海ニ入ル、古中海ト潮水互ニ相通ズ、故ニ併セテ、意宇海ト稱ス、松江ハ、湖水ノ川トナレル所ニ跨リ、舟楫ノ便アルヲ以テ、市街繁盛ナリ、西ニ佐田川アリ、北流シテ、江角浦ニ至リ、海ニ注グ、亦湖水ノ支流ナリ、

杵築湊ハ、神門郡ニ在リテ、西海ニ臨ム、地ニ杵築神社アリテ、大己貴命ヲ祭ル、即所謂大社ナリ、其西北ニ突出セル岬ヲ、宇龍崎ト云フ、東ニ日御崎アリ、遙ニ十六島崎ト相對ス、此岬ニ、浮礁十六碁布セルヲ以テ、此名アリ、其中ニ、經島ヲ、最大ナリトス、十六島崎ヨリ、日御崎ニ至ルマデ、海水灣ヲナシ、宇龍浦、鷺浦アリ、共ニ泊舟ノ地タリ、スベテ北海ノ岸ハ、岬灣相連リ、道路險惡ニシテ、殆ト往來

スベカラザル所アリ、

熊野社ハ、意宇郡ニ在リ、素盞烏尊ヲ祀ル、大社ト共ニ、國中ノ名社ニシテ、舊、天狗山ニ在リシヲ、建久年中、今ノ地ニ遷セリト云フ、

物産ハ、鐵、鉛、瑪瑙、水晶、石炭、硝石、蜂蜜、牛馬、鱸、鮑、紙、苧、蠟、木綿、人參、海苔、陶器等ナリ、

石見國

東ハ、出雲ニ接シ、西ハ、長門ニ連リ、南ハ、備後、安藝、周防ニ界シ、三面皆限ルニ、連山ヲ以テシテ、北ハ、海ニ臨ミ、安濃、邇摩、邑智、那賀、美濃、鹿足ノ六郡アリ、

冠山ハ、國ノ中央ニ峙チ、北ニ矢瀧城山アリ、東ニ三瓶山アリテ、出雲ニ跨リ、三石山、星坂峠、青野岳等、西南ノ境ニ聳エ、其山脈延キテ、山陽道ヲ劃リ、高峰峻嶺無レト雖、國中ニモ、亦山多クシテ、平地少シ、

江川（或ハ鄉川ニ作ル、）ハ、一名ヲ石見川ト云フ、備後ヨリ來リ、邑智、那賀二郡ノ衆流ヲ併セ、國ノ中央ヲ貫キ、星高山ノ東ヲ過ギテ、江津（亦鄉津ニ作ル、）ニ至リ、海ニ入ル、山陰、山陽兩道中、第一ノ大河ナリ、

江川ノ東ニハ、福光、西田、大國、太田、和田ノ諸川アリテ、其源最遠キ者ヲ、和田川トス、和田川ハ、安濃郡、浮布沼ヨリ發シ、北流シテ、行恒川トナリ、靜間村ニ至リ、太田川ト合シ、海ニ入ル、江川ノ西ニハ、宇屋下府、大橋、周布、岡崎、久々茂、高津ノ諸川アリテ、其源最遠キ者ヲ、周布高津ノ二川トス、周布川ハ、安藝ノ境ナル、山間ヨリ發シ、北流シテ、橋立川トナリ、津摩浦ニ注ギ、高津川ハ、長門ノ境ナル、山間ヨリ出デ、南流シテ、津和野ヲ環リ、北ニ折レテ、和田川トナリ、木野口村ヲ過ギテ、枕瀨、横田ノ諸川ヲ併セ、飯田村ニ至リ、分レテ兩派トナリ、又合レテ高津浦ニ注グ、其西岸ニ高津山アリ、柿本人麻呂ヲ祭ルヲ以テ、其名殊ニ著ル、

沿海ノ地、東ハ出雲ノ境ヨリ、西ハ長門ノ境ニ至ルマデ、凡四十里、即所謂石見潟ニシテ、港灣出入

高津山人麻呂社圖

ス、其中間ニ在ルヲ、外浦港ト稱ス、或ハ殷浦一名潮ニ作ル

ヲ琴浦ト云フ、濱田ノ北ニ在リテ大橋川此ニ注グ、長濱浦ト、纔ニ一地頸ヲ隔ツ、長濱浦ハ馬島瀨戸島、矢野島其前ニ並列シテ、外浦ト共ニ北海ノ佳港タリ、故ニ冬時、北風日ヲ亘リ、波濤大ニ起ルニ及ヒテハ、泊舟常ニ數百艘ニ下ラズ、此ヨリ西ニハ、津摩、三隅、高津ノ諸浦アリト雖、皆泊舟ニ便ナラズシテ、東ニハ、温泉津、大浦港アリ、纔ニ舟數十艘ヲ繫グベシ、

仁萬津ハ、大國川ノ河口ニシテ、邇摩郡ニ在リ、其西ヲ那賀郡トス、海濱ニ床浦ノ勝アリ、土人呼ビテ疊浦ト云フ、一面ノ平石、波間ヨリ出デ、南北六七町、東西ハ十町ニ餘レリ、坐レテ以テ海山ヲ望ム、風景絶佳ナリ、

湖沼ハ、浮布、菰澤、猿淵、蟠龍等アリト雖、其最大ナル者ヲ、波根湖トス、周廻殆一里、北海ト潮水相通ズ、

津和野ハ、山間ノ一城市ニシテ、濱田ハ、海濱ノ小都會ナリ、此ニ亞グヲ大森トス、地ニ銀礦アルヲ以テナリ、

物産ハ、銀鉛、銅、鋼、鐵、礬石、緑礬、無名異、熊膽、猪膽、蜂蜜、鮎、鰮、海苔、蠟紙、楮、麻苧、瓦、蘭席、葛、粉、薯蕷、蕃薯、香蕈、山葵、桐油、木材等ナリ、

隱岐國

群島、北海中ニ列峙シテ、國ヲ成シ、知夫海部、周吉、越智ノ四郡アリ、

全國ヲ四島トス、南ハ知夫里島、中島、西島ノ、三島ニ分テリ、其周廻ヲ合計スレバ、凡四十四里餘、併セテ島前ト稱ス、北ノ一島ハ、周廻凡三十里餘、稱シテ、島後ト云フ、二島相距ルコト、僅ニ六里餘ニ



シテ、其沿海ニ在ル所ノ大小島嶼、凡百八十三、又西北ノ洋中ニ、松島、竹島アリ、

島後ハ、周吉、越智ノ二郡ニシテ、横尾山、大滿寺、大峯、東西ニ對峙シ、八尾川源ヲ大滿寺、大峰ヨリ發シ、東南ニ赴キテ、西郷港ニ注ク、西郷港ハ、東海ニ

面ヒ、津井浦ト相對レテ、一大灣ヲナス、一名ヲ隱岐港ト云フ、出雲ノ三保關ヲ距ルコト、凡三十六里、其南ニ、箕浦、加茂ノ兩港アリ、共ニ泊舟ニ便ナリ、是ヲ周吉郡トス、越智郡ハ、島ノ西部ニ在リテ、西南ノ岸ヲ、那久崎ト云フ、福浦港、其北ニ連リテ、亦泊舟ノ地タリ、此地ニ壇境、那智ノ諸川アリト雖、皆細流ナリ、

島前ハ、知夫里島、西島ヲ併セテ、知夫郡トス、知夫港ハ、知夫島ノ南ニ在リテ、燒火山、高ク西島ニ聳エ、其西ニ浦郷港アリ、海部郡ハ、中ノ島ノ地ニシテ、東ニ、知々井港アリ、知夫、浦郷ノ二港ト、共ニ泊舟ニ便ナリ、

物產ハ、牛、馬、和布、鯖、鰯、鰯、干鮑、海參、馬蹄石、樅、桑、杉ノ板材等ナリ、

山陽道八國

播磨國

東ハ攝津ニ接シ、南ハ海ニ臨ミ、西北ハ、備前美作、因幡、但馬、丹波、ニ界ス、明石、加古、印南、美濃、加東、加西、多可、神東、神西、飾東、飾西、揖東、揖西、赤穗、宍粟、佐用ノ十六郡アリ、

書寫山ハ、增位、麻生ノ諸山ニ接シ、國ノ東部ノ、中間ヲ限リ、攝津ノ摩耶、再度ノ、山脈ニ連ル、其陽ハ明石、加古、印南ノ、諸郡ニシテ、海ヲ隔テ、讃岐ニ對ス、淡路島其東ニ在リ、島ノ北岬ハ、明石ト相對

シテ、海峡ヲナス、舞子、濱、明石、浦、尾上、高砂、邱南野、等ノ、勝地アリ、高御座、雄子尾、女子尾ノ、沿海諸山ハ、眺望、皆佳絶ナリ、

美囊、多可、加東、加西ノ四郡ハ、連山ノ陰ニシテ、峯巒起伏、地勢平坦ナラズ、東ハ、屏風嶺ノ山脈、攝津ノ境ヲ限リ、北ハ五峯、鳴尾三草等ノ、諸山重疊シテ、御岳山ニ連リ、丹波ノ境ニ至リテ、殊ニ險峻ナリ、

宍粟、佐用ノ、二郡ハ、國ノ西北隅ニ在リ、美作、因幡、但馬ニ接シ、全郡皆山ナリ、國境ハ、殊ニ峻絶ニシテ、山陽、山陰、両道ヲ限レル、大山脈ナリ、

久下川ハ、丹波ヨリ來リ、多可、加東二郡ノ水ヲ併セ、南流シテ、三木川ニ會ス、三木川、攝津ノ境ヨリ、發シ、美囊郡ノ水ヲ併セ、西流シテ、久下川ト、相會シ、高砂浦ニ注ク、

市川ハ、但馬ノ境ヨリ南流直下シ、分レテ、両川ト

書寓山圖

ナリ、姫路ノ城市ヲ環リテ海ニ入ル、
姫路ハ、書寫山其西ニ峙チ、市川其東ヲ流レ、山陽
道ノ要路ニ當リテ、飾磨津ニ接シ、舟楫相通シ、海
陸共ニ、運輸ノ便アリテ、一都會ノ地タリ、
揖保川ハ、安栗郡ノ諸水ヲ并セ、南流シテ西谷川
御方川ト合シ、龍野ノ城市ヲ過キテ、海ニ入ル、
千草川ハ、佐用郡ノ環流シ、上津、熊見、久崎ノ、諸川
ト相會シ南流シテ、赤穂ニ至リ、海ニ入ル、
赤穂ハ小都會ナリ、國ノ西端ニ在リテ海ニ臨メ
リ、此ヨリ東ノ海岸ハ飾磨津ニ至ルマテ、港灣相

接シテ、室津特ニ繁華ナリ其他、坂越那波ノ諸港、
皆大坂ヨリ、西國ニ赴ク舟船ノ碇泊スル所ニシ
テ、其盛ナルコト室津ニ亞ケリ海上ニハ、家島男
鹿島西島等羅列ス、此海ヲ、播磨灘ト云フ、
物産ハ、姫路革、明石縮、赤穂鹽、龍野醬油、銅、石炭、紙、
畑草、茶、麻、布、木綿、鯉、鮒、鮎、章魚、鯛等ナリ、

美作國

東南ハ、播磨備前ニ界シ、西北ハ、備中伯耆ニ接シ、北
界ス、吉野、英多、勝南、勝北、久米南條、久米北條、東北
條、西北條、西條、東南條、大庭、真島ノ、十二郡アリ、

其間勝南以下、東南條ニ至ルノ、八郡ハ、田野闊ケタリト雖、其國小ニシテ、山陰、山陽両道ノ間ニ、夾マレルヲ以テ、連山四塞、國中モ亦山多クシテ、平野少シ、

真島、大庭ノ二郡ハ、國ノ西部ニシテ、備前、備中、伯耆ニ接シ、山岳重疊ス、伯耆ノ境ハ、大山ノ南ニシテ、峯巒嶮絶ナリ、又、備前ノ境ニ、赤見山アリテ、其山脈、西ニ環リ、備中ノ境ヲ限ル、水ノ大ナル者ヲ、高田川トイフ、源ヲ伯耆ヨリ發シ、両郡ノ水ヲ併セテ、勝山ノ敍市ヲ過キ、南流シテ、備前ニ入ル、此ヨリ、朝日川ト稱ス、

吉野、英多ノ二郡ハ、國ノ東部ニシテ、備前、播磨、因幡ニ接シ、奈木山、高ク播磨ノ境ニ聳エテ、其脊國境ニ亘リ、盡嶮峻ナリ、其川ノ、源ヲ因幡ヨリ發スル者ヲ、東川ト云ヒ、両郡ノ間ヲ過ギ、南流シテ、備前ノ境ニ至ル、

中央ノ數郡ハ、泉山ノ山脈連リテ、北境ヲ限リ、南ニハ、高峯、久米、皿山、及、二上山等連リテ、鹽垂、神南ノ諸山各方ニ峙立ス、院庄川ハ、源ヲ泉山ヨリ發シ、東南津山ニ至リ、數川ヲ併セテ、南流ス、是ヲ津

山川ト云フ、備前ニ入リ、東川ト會ス、即吉井川ナリ、

津山ハ、國ノ中央ニ在ル山間ノ、一都會ナリ、院庄モ亦小都會ニシテ津山ノ西ニ在リ、物産ハ、銅鉄、石炭、烟草、紙、藍、雲斎織、燒酎等ナリ、

備前國



津山二宮町ヨリ皿山ヲ望ム圖

東ハ播磨ニ接シ、南ハ海ニ臨ミ、西北ハ、備中美作ニ界ス和氣邑久、磐梨、上道、赤坂、津高、御野、兒島ノ八郡アリ

此國山陽道ニ在リテハ、其小ナル者ニシテ、東西僅ニ十里餘ニ過キスト雖、沿海ノ地ハ、港灣屈曲シテ、五十里ニ及バントス、牛窗港ハ國ノ南端ニ在リテ、泊舟ニ便ナリ、鹿久居島、曾島、長島、石井島等、其前ニ羅列シ、海ヲ隔テ、讃岐ト相對シ小豆島、讃岐ニ屬ス其中間ニ横ハレリ、下津井港ハ、兒島郡ノ西端ニ在リテ、鹽飽島、同上ト相對ス、

藤戸渡圖

児島郡ハ、備中ノ南端ヨリ、海中ニ突出シタル、半島ノ地ニシテ、一ノ大灣ヲ抱ケリ其口漸窄クシテ、岬端ヲ立石岬ト云フ、米崎ト相對シテ、海峡ヲ隔ツ、灣内ニ、福島湊、藤戸ノ渡アリ、

吉井朝日ノ二大川ハ、共ニ美作ヨリ来リ、南流シテ、此灣中ニ注グ、吉井川ハ、一名吉備川トイヒ、又東大川ト稱ス、津山川ノ下流ニシテ、舟楫ノ便アリ、其流凡二十四里、朝日川ハ、西大川ト稱シ、高田川ノ末ニシテ、亦舟楫ノ便アリ、其流凡三十里、此二大川、國ノ東西ヲ環ルヲ以テ、唯ニ運漕ニ利アルノミナラス、河渠ヲ通シ、田野ニ灌キ、其水利ノ便ナルコト、諸國ニ冠タリ、

和氣邑久ノ二郡ハ、吉井川ノ東ニ在リテ和氣ハ、美作播磨ニ接シ、山岳重疊、國境ヲナセリ、吉井川ノ、岸ニ峙ツ者ヲ、熊山ト云フ、其北ニ天神山アリ、

二山其高低相均シク、頗嵯峨ナリ、國ノ中央ニ、峙テル者又大王山龍天山トス、御野津高ノ二郡ハ、朝日川ノ西ニ在リ津高ハ、備中、美作ノ、山間ニ夾レリ、

岡山ハ一都會ニシテ金山ヲ負ヒ、朝日川ニ臨ミ、其川口ニ、福島港アリテ運漕ニ便ナリ、

物産ハ、水晶、蠟石、白魚、海月、米蝦、海藻、砂糖、鹽、酒、醬油、蠟、茶、忌部ノ陶器、長船ノ刀劍等ナリ、

備中國

東ハ備前ニ接シ、南ハ海ニ臨ミ、西北ハ、備後、伯耆、美作ニ界ス、都宇、窪屋、淺口、賀陽、下道、小田、後月、川上、上房、阿賀、哲多ノ、十一郡アリ、

阿賀、哲多ノ二郡ハ、國ノ北境ニシテ、劍山高ク伯耆ノ境ニ聳エ、花見、高機、黒髪ノ諸山、重疊起伏シテ、川上、上房ノ両郡ニ連ル、其中ニ、彌高山ヲ以テ、冠トス、高橋川ハ、郡中ノ泉水ヲ併セテ、急流南下シ、松山ニ至ル、成羽川ハ、備後ヨリ来リ、東流シテ此ニ會シ、一ノ大河トナル、是ヲ河邊川ト云フ、松山ヲ環リテ、南ニ赴キ、矢藤川ト合ヒ更ニ分レテ両派トナリ、谷海ニ入ル、

吉備中山圖

吉備ノ中山ハ、備前ノ境ニ在リ、大井川其麓ヲ流レテ、備前ノ灣ニ入ル、

海岸ハ、港澳相連リ水島灘ヲ隔テ、讃岐ト相對ス、真鍋、丸木、白石ノ諸島、其間ニ羅列ス、後面ハ、高月、逸照ノ諸山脈、相連リテ、地勢ヲ両斷ス、

笠岡港ハ、國ノ西南ノ隅ニ在リテ、神島ハ其前ニ當リ、王島港ハ、國ノ中央ニ當レリ、皆泊舟ニ宜シ、

物産ハ、水晶、石炭、銅、鉛、茶、烟草、藍、漆、鯛、鰆、紙、生糸、醬油、酒、蘭席、陶器等ナリ、

備後國

東ハ備中ニ接シ、南ハ海ニ臨ミ、西北ハ、安藝、石見、出雲、伯耆ニ界ス、深津、安那、神石、沼隈、品治、葦田、御調、世羅、三次、三谿、甲奴、三上、惠蘇、奴可ノ、十四郡アリ、

全國境域廣シト雖、山嶺重疊シテ、平地少シ、海濱

ハ、港灣多クシテ、群小島前ニ列ル、仙醉島、走島、因島、向島、因島等、頗大ナリ、此海又、水島灘ト云フ、遄ニ讃岐ト相對ス、

鞆津ハ、有名ノ港ニシテ、南出ノ岬端ニ在リ、其西ニハ、阿伏兎岬、半出シテ、州上、躑躅、皇后ノ群小島、其前ニ列リテ、仙醉島、因

鞆津國

島ノ間ニ在リ、

今津ノ灣ハ國ノ中央ニ在リ戶崎其東ニ突出シテ、海水灣ラナス、此ヲ松永ノ灣ト云フ、其西ニ尾道港アリ、向島、因島等、コノ港ノ前ニ横ハリテ、其潮勢急ナリト雖、舟ヲ泊スルニ便ナリ、此三港中、舟泊ノ最輻輳スル所ハ、鞆ト尾道トナリ、

亀岳、蛇國山等ノ、山脈ハ國ノ中央ニ連リテ、藏王、黄葉ノ諸嶺ハ、東境ニ聳エ、大鐘、大熊、八國、女亀等ノ、諸山ハ正北ニ屏立シ、山嶺重疊シテ、其脈、山陽、山陰両道ノ間ニ起伏シ、國境トナル、

全國ノ水、集リテ三川トナリ、各其流ヲ異ニス、東城川ハ、東北隅ノ諸水ヲ幷セテ、東備中ニ入ル是ヲ成羽川ト云フ、

阿井川、惠蘇川、田房川ハ、三次郡ニ至リ、奴可、申奴、三谿、神石、世羅、三上、惠蘇、三次八郡ノ水ヲ併セテ、三次川ト稱ス、水勢極メテ大ナリ、北流シテ、安藝ノ、吉田川ト合シ、兩國ノ境ヲ過キテ、石見ニ入リ、郷川ト云フ、

御調川、大田川ハ、皆安藝ノ境ヨリ發シ、合シテ、一水ト成リ、葦田川ト云フ、國ノ中央以南ノ、水ヲ併セテ、東南ニ環流シ、福山ノ城市ヲ擁シテ、海ニ入ル、

福山ハ、東南隅ノ小都會ニシテ、地勢平坦、全國中ノ沃土ナリ、

物産ハ、鉛、石炭、蠟、茶、烟草、鰯、鰆、海鼠、繰綿、紙、藺席、花筵、鹽、保命酒等ナリ、

安藝國

東ハ備後ニ接シ、南ハ海ニ臨ミ、西北ハ周防、石見ニ界ス、豐田、安藝、賀茂、沼田、佐伯、高田、高宮、山縣ノ八郡アリ、

十方、阿生白木、野呂ノ諸山脈ハ、國ノ中央ヨリ、北ニ繞リテ、石見ノ境ニ連レリ、然レトモ皆赭山ニシテ、樹木ヲ生セス、山ニ近キ地ハ、磽确ニシテ、田野闢ケス、郡村往々荒蕪セリ、

大田川、及吉田川ハ、共ニ源ヲ石見ノ境ヨリ發シ、吉田川ハ、北境ノ山間ヨリ東流シテ、備後ノ三次川ト合シ、國境ニ沿ヒ、石見ニ入リ、郷川トナル者是ナリ、大田川ハ、國ノ中央ヨリ、南折シテ數派トナリ、廣島ヲ擁シテ、海ニ入ル、是ヲ可部川ト云フ、

廣島ハ、一都會ニシテ、地形南海ニ面シ、江田、（能美トモ）

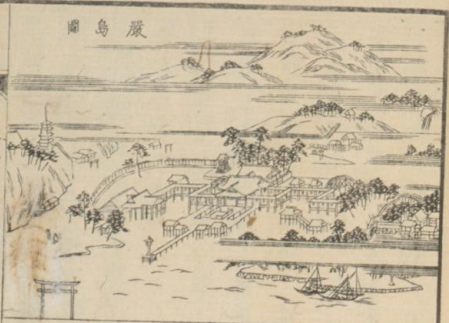

云フ）倉橋（瀬戸島トモ云フ）似島嚴島等ノ、群島其前ニ羅列シテ、自一大灣ヲナス、灣ノ東端ニ、灰峯アリテ高ク聳エ、鍋岬ハ其前ニ突出シテ、倉橋島ト一條ノ海峽ヲ隔ツ、コレヲ音頭瀬戸ト云フ、

嚴島ハ、國ノ西海中ニ在リ、波ヲ隔テ玖珠ノ浦ト

相對シ、殿廊壯麗、山水明媚ニシテ陸前ノ松島丹後ノ天橋立トヲ併セ、我邦ノ三景ト稱ス

大竹川、玖珠ノ西ヲ流レテ、小瀨川ト合シ、兩國ヲ界シテ、海ニ入ル

賀茂、豐田ノ兩郡ハ、國ノ東隅ニシテ、海岸ハ、呼灣出入シ、忠海、内海ノ諸港アリ、沼田川ハ、戸野、椋梨ノ、諸川ヲ併セ、備後ノ境ニ沿ヒテ、海ニ入ル、海上ニハ、蒲刈大崎（各上下ニ生口ノ諸島犬小數百散布シテ伊豫ノ三大島及、備後ノ因島、向島ニ接ス、下大崎島ニ御手洗アリ倉橋島ニ廉老渡アリ共ニ泊舟ノ地タリ、

物産ハ、銅、石炭、藍、茶、烟草、果、蜜、柑、鹽、紙、綿、麻布、鰮、壯蠣、海參等ナリ、

周防國

東ハ、安藝ニ接シテ、南ハ海ニ臨ミ、西北ハ長門、石見ニ界ス、玖珂、熊毛、大島郡、濃佐、波吉、數ノ、六郡アリ、

熊毛郡ハ、正南ニ突出ス、其岬端ヲ、室津トス、

玖珂郡ハ、東ニ向ヒ、安藝ノ海灣ニ臨ム、

八代島（周四十里）三即大島郡ナリ、桂島、平群島、長島等、

其左右ニ、羅列シテ、室津ノ、岬前ニ横ハル、長島ヲ、上之關ト云フ、泊舟ノ地ナリ、

中之關ハ、三田尻ノ岬端ニ在リ、向島其前ニ横ハル、此間ノ海岸ハ岬灣出入セリ、其海ヲ、周防灘ト云フ、室積德山富海等ノ、諸港アリト雖、泊舟ノ最輻輳スルハ、中之關三田尻ナリ、其他、笠戸、黒神、大津ノ、諸島アリ、地勢海ヲ隔テ、豐後、伊豫ト相對ス、岩國川ハ、石見ノ境ヨリ發シ、大潮、田原諸川ヲ併セテ岩國ヲ過キ、海ニ入ル、岩國ノ城外ニ橋アリ、錦帶橋ト稱ス、石ヲ疊ミ、木ヲ構ヘテコレヲ作ル、奇巧ヲ以テ著ル、土人呼テ、算盤橋ト云フ、形ノ似タルヲ以テナリ、

佐波川ハ、源ヲ長門ノ境ヨリ發シテ、庄方、德地諸川ヲ併セ、南流シ中之關ニ至リテ、海ニ入ル、

山口ハ、國ノ西端ニ在リ、鳳翩山高峯、天神山等、四面ヲ圍ミテ、險要ノ地タ

錦帶橋圖

り、椎野川ハ、山間ノ水ヲ併セテ、山口ノ城市ヲ、環り、南流シテ、海ニ入ル、

物産ハ、緑礬、蠟石、茶、烟草、樟腦、蜂蜜、蠟、鹽、紙、縮布、木綿、海參等ナリ、

長門國

東ハ石見、周防ニ界シ、其他三面ハ、海ニ臨ム、厚狭、豐浦、大津、美禰、阿武、見島ノ、六郡アリ、

地勢ハ、山陰、山陽ノ、西端ニ當リ、両道中間ノ山脈、此處ニ至リテ盡ク、故ニ、石見、周防ノ境ハ重嶺攢峰、綿延トシテ、鳳凰山ハ、周防ノ境ニ跨リ、一峯ハ國境ニ在リ、一峯ハ周防ニ在リテ、是ヲ西鳳凰山ト稱ス、

豐浦郡ハ、西南ニ突出ス、其岬端ヲ、檀浦ト云フ、豐前ノ門司、關ト、海峽ヲ夾ミテ、其間僅ニ七八町、潮勢極メテ急ナリ、早鞆、瀬戸ト稱ス、

下之関ハ、一ニ赤間、関ト稱ス、海峽ノ西ニ在リ、西道往来ノ、要港ニシテ、引島其西ニ横ハリ、共ニ泊舟輻輳ノ港ナリ、故ヲ以テ、街市ノ繁盛、他港ニ勝ル、此海ヨリ、東ヲ周防灘トシ西ヲ響灘トス、響灘ハ、海岸高ク峙チ、其間ニ、室津、特牛ノ諸港アリ、大

津、阿武ノ両郡ハ、皆北海ニ面フ、見島郡ハ海中ノ孤島ノミ、

徳佐、地福、飯櫃ノ諸川ハ、石見及周防ノ境ヨリ發レ合シテ、一大河トナリ北流シテ、萩ノ城市ニ沿ヒ、海ニ入ル、コレヲ河上川ト云フ、此間ノ海岸多クハ高險ニシテ、岬灣出

下關圖

入セリ、

厚狭郡ハ、周防灘ニ面ヒ、豊後ト相對フ、御嵩、本山、岬等海中ニ斗出シテ、港灣相連レリ、

廣瀬川、吉田川、厚狭川ハ、共ニ源フ國ノ中央ヨリ發シ、南流シテ、海ニ入ル、

物産ハ、石炭、蘚裘、硯材、鮎、烏賊、鰤、鮑、鰯、鯨、章魚、河豚、茶、鹽、陶器等ナリ、

南海道　六國

紀伊國

東南西ハ、海ニ臨ミ、北ハ、大和ヲ擁レ、東隅ハ、伊勢ニ接レ、西端ハ、和泉、河内ニ界シ、南海ニ突出シテ、牟婁、日高、有田、伊都、那賀、名草、海部ノ七郡アリ、山脈ハ巨類大岳、國ノ中央ニ聳エ、大和ノ吉野、金峯諸山ニ連リ、北境ニハ、人跡ノ到ラサル處アリ、牟婁郡ハ、大郡ニシテ、全國ノ七分ニ居リ、上郡下郡ノ稱アリ、大塔峯ハ國ノ中央ニ聳エ、是ヲ上下ノ界トナス、全國ノ海岸、百二十里ニシテ、此郡ノ

海岸ハ、八十里ナリ、正南ノ岬ヲ、汐岬ト云フ、大島其前ニ横ハリテ、泊舟ノ地タリ、岬ヨリ東ハ、海岸高ク連リ、危險ノ處甚多クシテ、伊勢ノ南島ニ接ス、總テコレヲ稱シテ、熊野浦ト云フ、

熊野山ハ、本宮、新宮、那智ノ、三ニ分テリ、新宮ハ、海濱ニ在リ、本宮ハ、近ク大和ノ境ヲ距ルコト九里、那智ハ、新宮ノ西北ニ在リ、此處ニ那智ノ瀑布アリ、直下百餘丈、我邦第一ノ大瀑布トス、三山ノ間、大雲島、小雲島ノ諸高山アリテ、山勢嶮峻、東ニ連リ、大臺原山ニ至ル、八鬼山ハ、大臺原山ノ西南ニ在リテ、海濱ニ屹立ス、熊野以東最高ノ嶺ナリ、

那智山圖

市木川ハ、大臺原山ノ、西ヨリ出テ、山間ヲ曲流シテ、海ニ入ル、

成川ハ、大和ヨリ来リ、本宮ヲ過キテ、音無川ヲ併ヒ、南、新宮ニ至リテ海ニ入ル、日置川ハ、本宮ノ西

陰ヨリ出テ、分レテ二派トナリ、一ハ、南安宅ニ至リテ海ニ入ル、故ニ安宅川ト云フ、一ハ、東古座ノ浦ニ注ク、仍テ古座川ト云フ、古座ハ、汐岬ノ東ニ在リ、安宅ハ、汐岬ノ西ニ在リ、

岬以西ハ、遠ニ土佐ノ室戸崎ト相對シ岬灣出入レテ、西北ニ連リ、鉛山岬、田邊灣アリ、田邊ハ、小都會ニシテ、牟婁郡ノ西隅ニ在リ、亦泊舟ノ地ナリ」

日高以下、六郡ハ、皆小ニシテ、高野山、龍神山、熊野山等アリ、共ニ、大和ノ境ニ屏列シ、熊野ニ連ル、有田川ハ、高野山ヨリ出テ、日高川ハ、龍神山ヨリ發シ、皆西流ス、御崎ヲ夾ミテ、海ニ入ル、日御崎ハ、西ニ斗出レテ、阿波ノ蒲生田岬ト、相對レテ灣ヲナシ、淡路其北ヲ限ルコレヲ紀海ト稱ス、

紀川ハ大和ヨリ、西高野山ノ北麓ヲ繞リ、和歌山ヲ過キテ、海ニ入ル、川口ノ北ヲ加太湊ト云フ、淡路ノ由良ト、海峽ヲ夾ム、両ノ友島、其間ニ並列ス、コレヲ加太瀨戸ト云フ、

和歌山ハ、都會ノ地ニシテ、北ニ紀川ヲ帶ヒ、南ハ、和歌浦ニ接ス、和歌浦ハ、我邦、三景陸前ノ松島安藝ノ厳島丹後ノ天橋立ヲ云フ ニ亞ケル、勝地ニシテ、風光明媚

ナリ、故ニ、聖武天皇、名ヲ明光浦ト賜フ日、前國
甑ノ両大社ハ、紀川ノ南ニ在リ、粉川、根来ノ西
寺ハ、川ノ北ニ在リ、
物産ハ、銀、銅、石材、木材、蜜柑、樟腦、明草、木綿、紙、炭、蠟
燭、紋羽織、傘、團扇、冰豆腐、漆器、鯨、堅魚等ナリ、

淡路國

山陽南海両道ノ間ニ在ル、大島ニシテ、三原、津名
ノ二郡アリ、
全國三角狀ヲナシ、正北ノ一角ハ、長ク延ヒタリ、
其端ヲ、岩屋浦ト云ス明石ノ瀬戸ヲ夾ミテ、播磨ト

相對ス、東隅ヲ由良ト云
フ、紀伊ノ加太ト對シ、友
島ヲ中トシテ、海峡ニ三
口アリ、是ヲ由良瀬戸ト
ス、西隅ハ、即鳴門ニシテ、
阿波ト、海水ヲ拖シ、潮流
渦ヲナス、舟行最危險ノ
處ナリ
先山一名千光寺山ハ、島中ノ高
山ニシテ、東ハ、茅渟海和泉

先山圖

ノ部ニ詳ナリ、ニ臨ミ、西ハ、播磨灘ニ面ス、踰鶴羽山ハ、南岸ニ聳エ、紀ノ海ニ枕ム、此山ヨリ、出ツル川流ハ、東ト西トニ、河口アリテ、海水相通ス、西ハ、福良浦ニ注クヲ三原川ト云フ、東ハ、洲本港ニ入ルヲ洲本川ト云フ、洲本ハ、由良ノ北ニ在リ、島中ノ都會ナリ、福良ハ、鳴門ノ南ニ在リ、泊舟ノ地トス、物産ハ、石材、乾鰈、陶器等ナリ、

阿波國

東南ハ、海ニ臨ミ、西北ハ、土佐、伊豫、讃岐ニ界ス、板野、阿波、三好、美馬、麻植、名東、名西、勝浦、那賀、海部ノ十郡アリ、國勢ハ、海ヲ内外ニシテ、其西北ハ、皆重山深谷相連リ別ニ、一ノ山脈アリテ東ニ亘リ、國ノ中央ヨリ、國勢ヲ西分ス、故ニ北方南方ト云フ、又西大河アリテ、各其一方ニ流ル、

劍山、高ク峙チテ土佐ノ境ニ跨リ、夏嶺ハ、其北ニ聳ユ、祖谷山、高越山等、重疊相連リ、中央一帶ノ山脈ハ、燒山寺山ヨリ、佐古山、眉山等ニ連ル、是ヲ南北方ノ分界トス、

吉野川ハ、四國三郎ト稱ス、上野ノ利根川ヲ、称シテ、坂東太郎ト云ノ類

リ國ノ北方ノ大河ナリ、其源ヲ、土佐ヨリ發シ、更ニ伊豫ヨリ来レル水ト相會シ北流シテ五派ニ分レ、廣戸、今切、別宮、津田等ノ名アリテ、舟楫往来スルコト、二十四五里ナリ、両岸ノ田野ニハ多ク、藍ヲ種ウ、是ヲ國ノ名品トス、

德島ハ一都會ニシテ、吉野川ノ派流、其北ヲ流レ、眉山ハ、其南ニ聳ユ、海岸ハ一灣ヲナシテ、泊舟ノ地カリ、紀伊、淡路ト、相對シテ、一ノ内海ヲ包ム、岡崎、湊ハ、國ノ北端ニシテ、両島其北ニ羅列ス、島田山、大毛山ト云フ、淡路トノ海峡、其幅最狹ク、潮勢急ナリ、是ヲ鳴門トス

南方ハ、勝浦、以下ノ、三郡ニシテ、勝浦、那賀ハ、内海ニ臨ミ海部ノ一郡ハ、全ク外洋ニ面セリ、蒲生田崎ハ、東南ニ突出シ、紀伊ノ日御崎ト、相對シテ、皆内外ノ海ヲ限レリ、那賀川ハ、土佐ヨリ来リ、直ニ東流シテ、二派ニ分

鳴門圖

ヒ、一ハ内海ニ注ク桂川ト云フ、一ハ南ニ赴キ、外洋ニ入ル、日和佐川ト云フ、

外洋ノ岸ハ、岬灣相連リ、群島其前ニ羅列ス、大島最大ナリ、鞆浦那佐湊アリ、共ニ泊舟ノ地ニシテ、沿岸灣ヲナシ、土佐ノ境ニ接ス、

物産ハ銅、石炭、石材、藥品藍鹽、砂糖、堅魚節縮織、綿、線等ナリ、

讃岐國

東北ハ、海ニ臨ミ西南ハ、伊豫阿波ニ界ス、大内寒川、三木山田、香川、阿野鵜多、那珂豐田、多度三野ノ十一郡、及ビ小豆島鹽飽島直島ノ三島アリ、

雲邊山ハ阿波、伊豫ニ跨リ、峯巒高ク聳エテ、大川山其東ニ峙ツ、國境、阿波ニ接セル所ハ山岳殊ニ重疊シ、海岸ハ、沃土ニシテ、漁網ノ利最盛ナリ、

八栗山（一名五剣山）ハ、高ク海岸ニ峙チ南ニハ、志度浦アリ、西ニハ、檀浦アリテ、小豆島其前ニ横ハレリ、

高松ハ、國ノ中央ナル、城市ニシテ、一都會タリ、乃生峙其西ニ斗出シ、直島ノ群島其前ニ連リ、備前ノ児島郡ト相對シテ、其間一大灣ヲナス、故ニ海舟常ニ輻輳セリ、

箱崎ハ、水島灘ニ斗出セル、岬角ニシテ、鹽飽ノ七島其東ニ散布シ、更ニ一大灣ヲナス、丸亀及多度津ハ、其灣内ノ佳港ナリ、象頭山ハ、丸亀ノ南ニ、在リ、白峯ノ丸亀ノ東ニ在リ、共ニ海岸ニ臨ミテ、崇徳天皇ヲ、奉祀セル所ナリ、

五劍山圖

川流數條、源ヲ國境ノ、山脈ヨリ發シ、直ニ北流シテ、海ニ入ル、中筋津田、横田ノ諸川ハ志度浦ノ東ニ注キ國田高瀬等ハ、多度津ノ西ニ注キ府中川ハ、乃生崎ノ西ニ入リ、圓座川ハ、高松ノ西ニ至リ十川ハ、檀浦ノ西ヲ流ル、但、國ノ幅員廣カラサルヲ以テ、其水勢モ亦大ナラス、

小豆島ハ、周回二十九里、大サ淡路島ニ亞ク、屬島二十餘アリテ、豐島周回四里、是ヲ最大ナリトス、直島ハ、周回四里、向島、荒神島、及男木、女木ノ四島ハ、周回各一里餘其他屬島十數アリ、

鹽飽島ハ、周囲四里ニシテ、二十餘ノ屬島アリ、其中佐柳島ハ、周囲一里、廣島ハ四里、手島ハ二里、高見櫃石及與島ハ、各一里、此六島ヲ較大ナリトス、故ニ、本島ヲ合セテ、鹽飽ノ七島ト稱ス、

物産ハ、石炭、硝石、蕎麥、小豆、茶、砂糖、鹽、木綿、保田縞等ナリ、

伊豫國

東南ハ、讃岐、阿波、土佐ニ界シ、西北ハ、海ニ臨メリ、宇摩、新居、周敷、桑村、越智、野間、風早、和氣、温泉、久米、浮穴、伊豫、喜多、宇和ノ十四郡アリ

國勢彎折シテ、海ヲ二面ニ受ケ、三崎岬、其間ヲ限リ、海上ニ斗出スルコト十八里、豊後ノ佐賀關ト、海峡ヲ夾ム、此ヨリ東北ハ、山陽、南海、両道間ヲ通スル海ニシテ、燧灘、又硫黄灘ト稱ス、

喜多、浮穴、伊豫、和氣、風早ノ五郡ハ、燧灘ニ臨ミ、海ヲ隔テ、周防、安藝ト對ス、與居島ハ、海上ニ屹立シテ、其形富士山ニ似タリ、伊豫ノ小富士ト云フ、是ナリ、其北ニ忽那者、怒和、津和地ノ諸島アリ、周防ノ八代島、安藝ノ倉橋島ト、斷續相接ス、

野間、越智、桑村、周敷、新居、宇摩ノ六郡ハ、水島灘ヲ

隔テ、備中備後ト對ス、梶取岬其西ニ突出シ、燧灘水島灘ヲ分界ス東ハ、讃岐ノ箱崎ト相對シ、其間自一ノ大灣ヲナス、今沼小松函條ノ諸城市、其灣内ニ在リ大島大三島伯方島等ハ、梶取岬ノ端ニ列リテ、備後ノ因島ニ接ス、周回各十餘里、

宇和郡ハ、國ノ西南ニ在リ、豊後日向ト相對ス大郡ニシテ、全國ノ四分ノ一ニ居ル、海岸ハ大地岬由良崎等出入シテ、宇和島ノ城市、北灘湊等其間ニ在リ、島嶼百數其前面ニ散布ス、日振島戸島周回各四五里、諸島中ノ冠タリ、

土佐ノ境ハ峻山屏列シテ、一ノ山脈ヲナス、唐岩山笹山其南ニ聳エテ、石槌寒川ノ諸山ハ、其東ニ連レリ、國中ニハ、菅生高繩ノ諸峯相亘リ、大岩峠小岩峠等ノ道路ハ、其危險ヲ極ム

川流數條アリ、皆連山ノ間ヨリ發シ、土佐ト相出

入ス渡川仁淀川ハ、土佐ニ入リ肱川ハ、土佐ヨリ来リ、両川ノ中間ヲ北流シテ、一大河トナリ、大洲ヲ過キテ、長濱ニ至リ、燧灘ニ入ル、重信、石手ノ両川モ、亦連山ノ間ヨリ發シ、合シテ、松山ノ南ニ至リテ燧灘ニ入ル、加茂長野、入江ノ諸川ハ、寒川、石槌ノ山間ヨリ出テ、皆北流シテ、水島灘ニ入ル、只東南隅ノ一水ノミ、深山ノ間ヲ東流シテ、阿波ニ至リ、吉野川ニ入ル

大洲、松山ハ、一小都會ニシテ、松山ニハ、道後ノ温泉アリ、古ヨリ其名高シ、

物産ハ、銅、石炭、木材、藥品、藍、茶、乾鰒、海參、紙、鹽、陶器、蠟燭、砂糖等ナリ、

土佐國

東北西ハ、阿波、伊豫ニ界シ、南ハ海ニ面フ、安藝、香美、長岡、土佐、吾川、高岡、幡多ノ七郡アリ、

大國ニシテ、其幅員、狹、四國ノ半ニ居リ、地勢、彎環大洋ニ面ヒテ、一ノ大灣ヲナス、東西ノ両岬相對シテ、海南ニ斗出シ、東ヲ室戸ト云ヒ、西ヲ松尾ト云フ、其直徑各三十里、沿岸ハ九十里アリ、古ハ陸地ナリシカ、地震ノ時陷リテ、海トナレルヲ以テ

海底浅ク大船ヲ艤スルコト能ハズ、
連山一帯國境ヲ限リ、伊豫ト腹背ヲナシ、矢筈岳
高ク其中央ニ聳ユ、吉野川ハ、岳ヨリ發シテ、山間
ヲ東下シ、阿波ニ入ル、仁淀川ハ伊豫ヨリ来リ南
流迅駛ニシテ、吸江ノ西ニ注ク、
吸江ハ、灣ノ中央ノ入江ニシテ、鏡川隈川等此ニ
注ク、高知ノ城市灣ニ臨ミテ、一ノ泊舟ノ所アリ、
安藝香美ノ二郡ハ、國ノ東端ニシテ、阿波ニ累シ
野根山、横山等アリ、安藝川、奈半利川、物部川等ハ
共ニ、國境ノ山間ヨリ、發シテ、灣ノ東岸ニ注ク田

浦ハ、外洋ニ面ヒテ阿波
ノ海灣ニ連レル港ナリ、
幡多郡ハ、高岡郡ニ連リ
テ、國ノ中央以西ニ居リ、
両郡共ニ大ナリ、郡中ハ、
山嶺多クシテ平地少ク、
横倉、仁井ノ諸山アリ、海
岸ニハ、火打山、御在所森
山等相聳エテ、西北境ニ
ハ、角山、冰山等屏列シ、山

脇中ノ峻峯タリ、肱川源ヲ角山ヨリ發シ、北流シテ、伊豫ニ入ル、渡川又四萬十川ト云フ、伊豫ヨリ来ル、水勢最大ナリ、山岳ノ間ヲ、環流シテ、下田浦ノ海ニ注ク、此間ノ海岸ハ、灣ノ西岸ニシテ松尾岬ニ連レリ、

宿毛濱ハ、近ク伊豫ニ接セル、港ニシテ、日向灘ニ臨ミ、沖島姫島其海上ニ散布セリ、

物産ハ、銅、石炭、木材、樟腦、珊瑚、真珠、茶、紙、陶器、堅魚節等ナリ、

西海道 十一國

筑前國

北ハ海ニ臨ミ、西ハ、肥前ニ接シ、東南ハ、豐前豐後、筑後ニ界ス、遠賀、宗像、鞍手、穗波、嘉麻、上座、下座、夜須、御笠、糟屋、席田、那珂、早良、志摩、怡土ノ、十五郡アリ、上座下座ノ二郡ハ、古ノ朝座郡ノ、地ニシテ、豐前筑後ノ間ニ、斗入シ、東隅ハ、豐後ニ接シ、西北ハ、夜須嘉麻ノ二郡ニ連リ、共ニ、山間ノ地タリ、豐前ノ英彦山ハ、其脇蜿蜒トシテ、上座下座ヲ遮リ、筑後川其南ヲ流レテ、筑後ノ界ス

冷水嶺又高ク聳エテ、西境ヲ限斷ス、秋月ノ城市ハ、其間ノ一都會ナリ

寶滿山（御笠山ト云フ）ハ、國ノ中央ニ位セル、高山ニシテ、南、冷水嶺ニ連リ、岩屋山、天拜山等、其左右ニ峙テリ

博多ハ、有名ノ佳港ニシテ、海水一大灣ヲナシ、船舶ノ、輻輳スルコト、最盛ナリ、福岡ハ、那珂川ヲ夾ミ、箱崎ハ、多田羅川ヲ隔テ、共ニ相連リ、一岬海面ニ斗出シテ、灣ノ北ヲ遮ル者ヲ、海中道ト云フ沖津島其端ニ横ハリテ、唐泊崎ト、相對シ、灣ノ口ヲ擁ス、海上ハ、群島羅列ス、其中玄界島最名アリ、故ニ、此海ヲ玄界灘ト稱ス

鐘岬ハ、海上ニ突出シ、響灘ト玄界灘トヲ界シ、地島大島等ハ、其前ニ列ス、袖湊ハ、鐘岬ノ西ニ當リテ、諸見川ノ河口ニアリ、亦泊舟ノ地ナリ

箱崎圖



宰府ハ、御笠山ノ西麓ニアリ、往時大宰府ヲ置キタル、地ニシテ、今猶一都會ヲ為シ、都府樓ノ遺趾アリ

淺茅川ハ、上座郡ヨリ發シ、西ニ流レテ、英彦山ヨリ来ル所ノ、諸水ヲ併セ、勢漸大トナリ、鹽屋ニ至リ、別レテ両派トナル、一ハ直流シテ、北山、鹿浦ニ注グ、コレヲ遠賀川ト云ヒ、一ハ東ニ赴キテ、木城灣ニ入ル、コレヲ鴨生田川ト云フ、此間ノ海岸ハ、國ノ東境ニシテ、北ハ響灘ニ向ヒ、長門ト相對ス

那珂川、多田羅川ノ両流ハ、同ジク、寶滿山ヨリ發シテ、西北ニ赴キ、共ニ博多津ニ注グ

志摩怡土ノ両郡ハ、國ノ西隅ニ在リテ、肥前ノ境ニ逼リ、前ハ、玄界灘ニ臨ミ、後ハ、雷山、浮岳ニ倚リ、其幅極メテ狹ク、羅漢川、多久川、泉川等アリテ、志摩ハ、海中ニ突出ス、其西ノ岬ヲ、糸屋ト云フ、肥前ノ呼子崎ト相對ス、其東端ハ、即唐泊ナリ

物産ハ、石炭、鹽、茶、葛粉、煉酒、陶器、木綿、及博多織等ナリ

筑後國

東南ハ、豊後、肥後ニ界シ、西北ハ、内海、及肥前、筑前

ニ接ス、御原、御井、三潴、山門、三池、下妻、上妻、山本、竹野、生葉ノ、十郡アリ

此國ハ、九州中ノ小國ニシテ、肥前、肥後ノ間ニ夾マリ、西ハ内海ニ臨メリ

高良山ハ、國ノ中央ニ峙テリ、山嶺聯綿トシテ、東ニ赴キ、豐後ノ境ニ接ス、其頂平ニシテ、一宇狀ヲナシ、十餘里ノ間、高低ナシ、故ニ又屏風山ノ稱アリ、其南部ハ、高井岳、燕渡山、文字山、等ノ群山、重疊シテ、豐後、肥後ノ境ニ至リ、皆峻秀ナリ、下妻以下ノ五郡ハ、共ニ其山間ニ在リ

筑後川ハ、九州第一ノ大河ニシテ、筑紫二郎ト稱ス、豐後ヨリ来リ、筑前ノ境ニ沿ヒ、西流シテ、御井、御原、両郡ノ間ヨリ、南ニ環リ、久留米ヲ過キ、肥前ノ境ヲ流レ、別レテ、二派トナリ、大野島ヲ抱キテ、内海ニ入ル、川ノ西岸ハ、概平坦ニシテ、沃野遠ク連リ、屏風山、其南ヲ限レリ

矢部川ハ、源ヲ肥後、豐後ノ境ナル、三國山ヨリ發シ、山間ノ衆流ヲ併セテ、漸ニ大トナリ、西流シテ、柳川ニ至リ、分レテ、瀬高、鹽塚、沖端ノ三川トナリ、皆内海ニ入ル

筑後川ヨリ屏風山ヲ望ム圖

内海ハ、即筑紫潟ニシテ、前海又有明沖ト云フ西南ノ海岸ハ、肥前ト、一ノ内海ヲ包ミ、西ニハ、島原アリ、南ニハ、肥後ノ天草島アリテ、其海口ヲ擁ス、海濱總テ泥濘ニシテ、泊舟ノ地ナシ

久留米、及柳川ハ、皆繁華ノ一都會ニシテ、共ニ河ニ臨ミ、運漕ノ便アリ、海岸ニハ、若津、新地、島堀切等ノ諸港アリ

物産ハ、石炭、埋木、紅花、藍、茶、紙、油、蠟等ナリ

豐前國

東南ハ、豐後ニ接シ、北ハ、海ニ臨ミ、西ハ、筑前ニ界ス、企救、田川、京都、仲津、筑城、上毛、下毛、宇佐ノ、八郡アリ、

英彦山ハ、西南ニ位シテ、高ク聳エ、犬岳ハ其東ニ峙チ、山勢峻秀ニシテ、筑前豐後ノ國境ニ跨カル、其山間ヨリ、川流四條ヲ出ダス、山ノ北ヨリ發ス

ルモノ、二條アリ、一ハ北流シテ大蘇ニ至リ、海ニ入ル、コレヲ小波瀬川ト云フ、一名平川、一ハ西流シテ、筑前ニ入リ、淺茅川ニ合ス、山ノ南ヨリ發スルモノ、二條アリ、一ハ南流シテ、豐後ニ入リ、豆田川トナリ、一ハ東北ニ環流シテ、中津ニ至リ、海ニ入ル、

英彦山圖

是ヲ高瀬川ト云フ、此川ノ上流數里ノ間、山水奇絶、世ニ耶馬溪ト稱スル者、是ナリ

中津ハ、海濱ノ城市ニシテ、泊舟ノ地タリ、鵜島等ノ諸港、皆大橋刈田西ニ在リ、其海岸、東ハ豐後ノ國東郡ニ連リテ、海中ニ突出シ、西ハ企救郡ノ田浦ト、相對シテ、一大灣ヲナス

企救郡ハ、國ノ西隅ニアリ、門司関田浦、海中ニ斗出シテ、一ノ岬角ヲナシ、長門ノ赤間関ト、相對シテ、海ヲ夾ム、其最狹キ處ハ、七八町ニ過ギズ、コレヲ早鞆瀬戸ト云フ、其潮勢急激ニシテ、岩礁多ク、

舟行甚險ナリ、其西ニ小倉ノ街市アリ、地勢筑前ト相接近シ、九州ノ要港ニシテ、船舶常ニ輻輳セリ、蒲生川、郡中ノ諸水ヲ併セテ、此ニ注グ

宇佐郡ハ、國ノ東隅ニシテ、鹿嵐山高ク峙チ、御許烏帽子ノ諸山、其左右ニ列ス、山間ニ三瀑布アリ、椎谷ト云フ、高サ各數十丈、其下流ハ、驛貫川ニ合シ、郡中ノ諸川ヲ併セテ、海ニ入ル、川ノ東岸ニ、宇佐八幡宮アリ

物産ハ、石炭、木材、蠟、鹽、及、上野陶器、小倉織、門司硯等ナリ

豐後國

東北ハ、海ニ臨ミ、西南ハ、豐前筑前筑後肥後日向ニ界ス、國東速見大分海部大野直入玖珠日田ノ八郡アリ

祖母岳ハ、日向肥後ノ境ニ在リテ最高峻ナリ、其西ハ、山嶺綿亘トシテ、肥後ノ阿蘇山ニ接ス、直入郡其麓ヲ繞レリ、郡ノ北境ハ、黒岳圍繞シ南境ハ、傾山聳エ連リテ、大野郡海部郡ト地勢ヲ分テリ、郡中ニ、竹田岡ノ城市アリ、共ニ山間ノ小都會ナリ

由布岳ハ、國ノ中央ニ位セル、高山ニシテ、鶴見山、其北ニ屏立シ、四極山、其前ニ峙テ、高崎山ハ、其西ニ列リ、山脈重疊シテ、遙ニ佐賀關湊ニ臨メリ、鶴見山ハ、噴火山ニシテ、山麓ニ、鐵輪赤湯等ノ溫泉アリ

白山彦岳及樫木峠伊久見峠等、高ク聳エテ、海部郡ノ海濱ニ臨ミ、蒲戸、崎、鶴崎、汁崎等、各海面ニ斗出シテ、其間ニ、臼杵佐伯ノ城市アリ、此際、漁利殊ニ盛ナリ

國東郡ハ、國ノ北隅ニ突出シ、海岸彎曲シ、防灘ヲ夾ミ、山陽道ニ對ス、姫島ハ、其海面ニ横ハル、郡中ニ、八面文殊ノ諸山アリ、熊毛川、小川等、其山間ヨリ出ツルト雖、概皆細流ナリ、沿岸ハ、灣浦相連リ、竹田津、下原等ノ諸邑アリ

海水東ヨリ、國ノ中央ニ入リテ、國東郡ハ、其北ヲ限リ、佐賀關ハ、其南ニ突出シテ、一ノ大灣ヲナシ、杵築、日出、別府、府内、鶴崎ノ、諸城市ハ、皆灣上ニ在リテ、共ニ泊舟ノ地タリ、其中最盛ナルヲ、鶴崎トス、海舶常ニ輻輳セリ

佐賀關モ、亦泊舟ノ地ニシテ、遠ク海中ニ突出ス、

其岬端ヲ、地藏ノ崎ト云フ、伊豫ノ御前崎ニ對シ、相距ルコト、六里ナリ、此岬ヨリ、北ノ海ヲ、硫黄灘ト云フ、即山陽南海西道ノ間ノ、内海ナリ、岬ヨリ、南ハ、伊豫ト相對シテ、南ニ闊ケ、日向灘ニ連ル、海部郡ハ、其南ニ接シ、海岸八十里、岬灣出入シ、島嶼羅



佐賀關圖

列ス、高島向島、大入島等アリ

玖珠日高ノ二郡ハ、由布岳ノ、正西ニ在リテ、豐前、筑前筑後肥後ノ間ニ介マリ、連山四境ヲ圍繞シ、別ニ一郷ヲナス、日田ハ、地勢稍平坦ニシテ、田野遠ク開ケ、永山森等ノ街市アリ

限川ハ、原ヲ肥後ノ阿蘇山ヨリ發シ、豆田川ハ豐前ノ、英彦山ヨリ來リ、南北ヨリ相會シ、更ニ郡中ノ衆流ヲ併セ、一ノ大河トナリ、筑前筑後ノ間ニ入ル、即筑後川ノ上流ナリ

白嵩川モ亦阿蘇山ヨリ發シ、東流シテ、竹田ヲ把

キ、岩戸川ト合シテ、鶴崎湊ニ注グ
由布川ハ、由布岳ヨリ出デ、府内ニ至リ、海ニ入ル
物産ハ、硫黄、明礬、木材、烟草、紙、大豆、藺席、生絲、木綿、蠟、鮎等ナリ

肥前國

三面皆海ニ臨ミ、東ハ筑前筑後ニ界ス、松浦、彼杵、高来、藤津、杵島、小城、佐嘉、三根、神埼、養父、基肄ノ十一郡アリ
全國ノ地勢ハ、岬灣出入セル、半島國ニシテ、島嶼

數百、其前ニ羅列セリ
松浦郡、西北ハ、海ニ面ヒ、北ハ即チ伊萬里灣ニシテ、其口ニ當ルヲ、福島、鷹島トス、伊萬里ハ、杵島郡ノ南岸ニシテ、泊舟ノ地タリ、有田、大坪ノ諸川、皆此灣内ニ注グ、田平浦ハ、松浦郡ノ西出セル、岬ニシテ、雷瀬アヲ隔テ、平戸島ト相對ス、此間、島嶼星散シテ、九十九島ノ稱アリ、平戸島ハ、特ニ大ニシテ、周囲四十里ナリ、又五島ハ、両端ノ中通福江ヲ、尤大ナリトス、共ニ、周囲六十里、中間ニハ、若松、及奈留、久賀ノ三島アリテ、共ニ周囲十七八里、生屬

宇久島等其左右ニ羅列ス、此數島ノ間捕鯨ノ業、最盛ナリ

呼子浦ハ、杵島郡ノ北岬ニシテ、江頭川ニ跨リ、加部島ニ對シ、名古屋浦ニ連リ、泊舟極メテ便ナリ、東北ヲ唐津灣トス、松浦川ニ跨ガル、亦泊舟ノ地タリ、總テ、此邊ノ海ヲ、松浦潟ト稱シ、北玄界灘ニ連レリ

彼杵郡ハ松浦郡ノ南ニ突出シテ、二岬ヲナス、一岬ハ、屈曲シテ、北ニ亘リ、松浦郡ト相對シテ、海水ヲ包ミ、一ノ内海ヲナス、コレヲ彼杵入江ト云フ、

針尾島、其海口ニ當リテ、両岸相蹙リ、海峡ヲナス、其間殊ニ狹シ、コレヲ針尾瀬戸ト云フ、其東ノ岸ヲ、大村ノ城市トス、二ノ虚空蔵山ハ、入江ヲ隔テ、相對ス

彼杵郡ノ、南ニ出デタル一岬ヲ、野母崎ト云ヘリ、魚見山其北ニ峙チ、西泊ト相對シテ、一灣ヲナス、其内ハ即長崎港ナリ、高来郡ハ、東南ニ突出セル、半島ニシテ、中央ニ温泉岳アリ、此山ハ、噴火山ニシテ、其巔常ニ硫烟ヲ出ダス、山下ニ、數處ノ温泉アリ、島原ノ城市ハ、即其東麓ニ在リテ、肥後ト相

對シ一ノ内海ヲナス、謂ユル前海ナリ、南ノ岬ヲ、口津ト稱シテ、肥後ノ天草島ト相望ム

藤津以下、八郡ハ、前海ニ臨ミタル地ニシテ、西ハ多良山高ク海濱ニ聳エ、筑後ト相對シ、東ハ筑後川ヲ以テ、國境ヲ限レリ、其間ニ、本庄、牛津、住江、鹽田ノ諸川アリ、佐賀ノ城市ハ、本庄川ニ臨ミタル、一都會ナリ

背振山ハ、筑前ノ境ニ在リ、其山嶺西ニ走リテ、國見山ニ連リ、地勢ヲ両斷ス、山北ハ、松浦郡ニシテ、山南ハ、即チ藤津寺ノ諸郡ナリ、溪流ノ山間ヨリ出テ、左右ニ分流スルモノハ、松浦江、頭、本庄、牛津ノ諸川是ナリ、

長崎ハ、五港ノ一ニシテ、岡陵環繞、一大灣ヲナス、灣ノ長サ二里許、水深クシテ、碇泊ニ宜シ、寛永年間、初メテ、支那荷蘭ノ、互市場ヲ此地ニ定メ、外國ノ船、他港

西坂ヨリ長崎ヲ望ム圖

ニ入ルコトヲ禁ス、後歐米諸國ト、交ヲ結フニ及ビテ、遂ニ此禁ヲ解ク、爾来數處ノ開港アリト雖、外國ノ交易、船舶ノ輻輳、昔時ノ如クニシテ、製鐵造船、諸工場ノ如キ、皆此港ヲ以テ、始トセリ

物産ハ、鯨、鰐、海鼠、乾鮑、茶、烟草、蠟、砂糖、石炭、陶器等ナリ

肥後國

東南ハ、日向薩摩ニ界シ、西ハ海ニ臨ミ、北ハ筑後、豐後ニ接ス、阿蘇菊池、益城、託摩、合志、山鹿、山本、玉

阿蘇山圖

名飽田、宇土、八代、葦北、球麻、天草ノ十四郡アリ

九州中ノ、大國ニシテ、西南ハ、地勢平坦、川流縱横、灌漑ニ便ナリ、故ニ田野大ニ開ケ、其富庶海濱ニ至リテ、殊ニ盛ナリ、東北ハ、横峯重嶺相連リ、日向ノ境ニ及ヒテハ、益險奥ニシテ、其境界ヲ分ツス

阿蘇山ハ、正東ニ位セル、噴火山ニシテ、九州第一ノ高峯ナリ、其巔烟常ニ絶エス、山勢南ニ亘リテ、峯巒重疊、怒濤ノ如シ

玖麻郡ハ、山間ノ地ニシテ、日向ノ境ニ接シ、江代、一房ノ、諸山アリ、米良、五家ノ二郷ハ、殊ニ、深山幽谷ノ間ニ在リテ、昔時ハ、人跡ノ到ラザル處ナリシカ、近時漸ク相通ス、郷中ノ水ハ、皆東下シテ、日向ニ入ル

數岳、八方ノ岳ハ、筑後ノ境ニ在リテ、山嶺東ニ亘リ、三國岳ニ至リテ、豐後ノ境ヲ環リ、涌蓋山ニ連リテ、阿蘇山ニ接ス、是ヲ國ノ北境トス、

宇土郡ハ、海中ニ突出セル、西岬ニシテ、其端ヲ三角瀨戸ト云フ天草郡ハ、大矢野島ト、海峽ヲ夾ム、西北ハ、肥前ト相面ヒテ、前海ヲ擁セリ

天草郡ハ、両大島ト、十餘ノ小島トヲ、合セテ一郡トナス、下島最大ニシテ、周回七十里、北岬ハ肥前ノ島原ト、海峽ヲ夾ミ、南端ハ、薩摩ノ長島ニ接ス、母子岳ヲ、島中ノ高山トス、此島ニ在ル所ノ都會ヲ、冨岡トシ、泊舟ノ地ヲ牛深トス、上島ハ、其東ニ在リ、周回四十里、島中ノ高峯ニ、倉岳アリ、其他各

島ノ山多ク瘠セタリ、唯海岸ノ地ハ漁ヲ以テ産トス

八代葦北ノ二郡ハ、國ノ南境ニシテ、矢筈山其南ヲ遮リ薩摩ノ國境ヲ限ル、白島峯、其北ニ峙チ、東ハ玖麻郡ニ接シ、山脈地勢ヲ兩斷ス、西ハ、海濱殊ニ開ケ、田野遠ク連リ、海津佐敷等ノ港アリ、其間一ノ海灣ヲナシ、天草ノ島嶼、及薩摩ノ長島等、其前ニ羅列ス

白川ハ、源ヲ阿蘇山ヨリ發シ、西流シテ、託麻飽田、二郡ノ間ヲ彎流シ、熊本ヲ過ギテ、海ニ入ル、綠川モ、亦源ヲ阿蘇山ヨリ發シテ、西南ニ赴キ、益城郡ノ衆流ヲ併セテ、宇土ニ至リ、海ニ入ル、隈川モ亦阿蘇山ノ、東ヨリ出デ、深山ノ間ヲ北流シ、豐後ニ入ル、高瀨川ハ、三國山ヨリ出デ、菊池郡ノ諸水ト會シ、北境ノ衆流ヲ集メ、西流シテ、海ニ入ル、玖麻川ハ、筑後川ニ亞ゲル、大河ニシテ、日向ノ境ヨリ來リ、水勢急駛、屈曲シテ西流シ、玖麻郡ノ衆水ヲ併セテ、八代ニ至リ、海ニ入ル、

熊本ハ、有名ノ都會ニシテ、金峯其西ヲ限リ、白川其南ヲ流レ、城市宏壯ナリ、宇土モ、亦海濱ノ

小都會ナリ

物産ハ、石炭、砥石、茶、蠟、紙、香蕈、葛粉、砂糖、紅花、樟脳、雜穀、陶器、索麪、團扇等ナリ

日向國

東南ハ、海ニ臨ミ、西北ハ、大隅薩摩肥後豐後ニ界ス、白杵、兒湯、那珂、宮崎、諸縣ノ五郡アリ

東南洋ニ面ヘル、大國ニシテ、其廣サ肥後ト相均シ、西北ハ、重山深嶺相連リ、大川數條、東流シテ、海ニ注ク、日向灘ト稱スル者是ナリ

白杵郡ハ、國ノ北境ニシテ、豐後、及肥後ニ接シ、東、日向灘ヲ隔テ、伊豫土佐ニ對ス、祖母岳（豐後ニ跨ル）高ク峙チテ、小川、梓峠等ニ連ル、西境ハ、即肥後ノ五家ニ接シテ、峯巒重疊タリ、コレヲ總稱シテ、高千穗庄ト云フ、五箇瀨川ハ、五家山中ヨリ來リ、屈曲シテ、延岡ノ城市ヲ過ギ、海ニ入ル、耳川ハ、源ヲ西境ノ山間ヨリ發シテ、美々津、湊ニ注グ、海岸ハ、行騰山、可愛山相拳エ、岬灣出入シテ、豐後ノ海部郡ニ連ル、細島灣深ク陸地ニ入リテ、全國第一ノ佳港タリ

兒湯郡ハ、肥後ノ玖麻郡ノ、山陽ニアリテ、其幅稍

狭シ、海濱ニハ、蚊口、富田ノ浦アリ、西境ハ、御鈴、上栗ノ諸山、海岸ニ峙チ、神門川、一瀬川、共ニ肥後ノ赤良ヨリ出デ、直流シテ、海ニ入ル

那珂郡ハ、海岸ニ長ク亘レル、郡ニシテ、沿岸四十里、全ク大洋ニ面ヒ、其間ニ、穂原、鵜戸、窟等ノ古跡アリ、其北部ハ、兒湯郡ニ接シテ、田野遠ク闊ケ、川流多シ、其中赤江川最大ナリ、三納川、石崎川ハ、共ニ法華岳（赤江川、法華岳ハ共ニ下ニ詳ナリ、）ヨリ出デ、佐土原ノ城市ヲ夾ム、其東北ニ赴キ、一瀬川ニ入ル者ハ、三納川ニシテ、直流シテ、海ニ入ル者ハ、即石崎川ナリ、宮浦ハ、東南洋ノ境界ヲナシテ、海面ニ突出シタル、岬角ナリ、岬ヨリ以南ハ、地勢自異ニシテ、岬灣出入シ、島嶼其前ニ羅列シ、小松山、鈴峯ノ両山、其西ヲ遮ル、両山ノ間ヨリ出テ、飫肥ノ城市ヲ過ギ、油津湊ニ注グ者ヲ、酒谷川ト云フ、又都井岬ハ、南ニ斗出シ、大隅ノ火崎ト、相對シテ、一ノ海灣ヲナセル地ナリ

諸縣郡ハ山間ノ大郡ニシテ、大隅、薩摩、肥後ニ接ス、全郡、山岳重疊シ、郡中ニ、東西ノ霧島山アリテ、連山ノ上ニ、特絶シ、頂上常ニ硫烟ヲ噴ク、其山嶺

西ニ亘リ、肥後ノ境ナル、深山ニ連リ、阿蘇英彦ノ諸高山ト、一帯ノ山脈ヲナス、是九州ノ脊骨ナリ、山中、温泉池沼多シ北ニ法華岳アリ、東ニ去川山アリ、去川ノ山脈ハ、東ニ亘リ、牛頸トナリ、小松山ニ連ル、猿瀬川ハ、霧島山ヨリ出ヅ、郡中ノ衆流、皆

霧島山圖

コレニ會ス、故ニ水勢頗大ナリ、是ヲ赤江川ノ、上流トス、都城ハ、山間ノ小都會ナリ

宮崎郡ハ、諸縣、那珂両郡ノ間ニ、夾マレル、小郡ニシテ、赤江川、郡ノ中央ヲ貫ケリ、郡中ニ、宮崎ノ街市アリ、神武天皇ヲ奉祀ス

物産ハ、銅、鉛、砥石、硫黄、木材、樟脳、漆、蠟、紙、炮草、砂糖、茶、生絲、及、山獸、海魚等ナリ

大隅國

東北ハ、薩摩日向ニ接シ、西南ハ、内外海ニ臨ム、菱刈、桑原、恰羅、囉吹、肝屬、大隅、熊毛、馭謨ノ、八郡アリ、

櫻島御岳圖

國形ハ、九州ノ南端ニ突出シテ、薩摩ト共ニ、二ノ大岬ヲナシ、恰人ノ両脚ノ如シ、其跨間ノ処、一内海ヲナセリ、大隅郡ハ、國ノ南端ニ在リテ、其岬ヲ佐多崎ト云フ、其傍ニ大泊港アリテ、碇泊ノ地タリ立目崎ハ、佐多崎ノ北ニ在リ薩摩ノ山川津ト相對シテ、内海ノ口ヲナス、内海ノ中央ニ、櫻島(俗ニ桜島ト云フ)アリ、島中ノ噴火山ヲ、御岳ト云フ、數処ニ温泉アリ

國府ノ街市ハ、内海ノ北岸ニアリテ、此ヨリ以北ハ、深山重嶺、直ニ日向、肥前ノ境ニ連リ、嶮峻ヲ極メタリ、菱川、桑原ノ二郡ハ、共ニ山間ノ小郡ニシテ、新川源ヲ其山間ヨリ発シ、西流シテ、國府ニ注ク

高隈山ハ、國ノ中央ニ、直延シテ、内外海ニ臨ム、雄川高隈川ハ、共ニ山間ヨリ発シ、雄川ハ、西流シテ、

根占ニ至リ、内海ニ注キ、高隈川ハ、東流シテ、波見ニ至リ、外海ニ入ル

内浦ハ、東外海ニ臨ミタル、泊舟ノ地ニシテ、其岬端ハ、即火崎ナリ、日向ノ都井岬ト、相對シテ、其間一灣ヲナセリ

種子屋久ノ、両大島ハ、正南ノ海上ニ並列ス、種子ヲ、熊毛郡トス、島形狹長ニシテ、北ヨリ南ニ亘リ、周回三十八里、其北端ヲ、御崎ト云ヒ、其南岬ヲ、門倉ト云フ、御崎ノ西ニハ、赤尾木港アリ、屋久島ハ、馭謨郡ナリ、其形圓クシテ、八重岳其中央ニ峙ツ、

薩摩ノ永良部島ハ、其西ニ在リ

物産ハ、金銅、硫黄、明礬、木材、畑草、馬、鹿、大根、砂糖等ナリ

薩摩國

東北ハ、内海、及大隅日向肥後ニ接シ、西南ハ、総テ大洋ニ臨ム、麓島、谿山、谿絜、揖宿、頴娃、河邊、阿多、日置、薩摩、高城、出水、伊佐、甑島ノ、十三郡アリ

國中ハ、山多クシテ、平地少ク、特ニ日向肥後ノ境ニ、至リテハ、峯巒重疊セリ、其山間ニ在ルヲ、伊佐郡トス、川内川ハ、源ヲ日向大隅ノ間ヨリ發シ、郡

中ノ、諸水ヲ併セ、一大河トナリ、外海ニ入ル、河口ハ、久見崎、京泊ノ両市、相夾ミ、一佳港ヲナス、此間ハ、地勢較平坦ナリ

紫尾山ハ、出水郡ノ、中央ニ峙チテ、山脈肥後ニ接ス、矢筈山ハ、國境ニ聳エテ、西目港ハ、其西北ニ突出シ、長島ト海峡ヲ夾ム、隼人瀬戸ト云フ、馬瀬戸トモ云フ、者是ナリ

長島ハ、周囲二十一里、獅子島等ト、相連リテ、肥後ノ天草島ニ接ス、海上ノ三島ヲ、甑島郡トス、長島ノ南ニ在リ、下甑島ハ、稍大ニシテ、周囲二十里ナリ、上甑島、コレニ亞ギ、周囲十七里アリテ、羽島、崎久見崎ノ南ト相對セリ、硫黄島ハ、南海ニ在リテ、大隅ノ、屋久島ノ北ニ當リ、島中ノ山上、常ニ火ヲ噴キテ、竹島、黒島、左右ニ分レテ並列ス、口ノ島、中島、諏訪瀬島、平島、卧蛇島、惡石島、寶島ノ、七島ハ、南洋ノ正中ニ碁布シ、並ニ河邊郡ニ屬ス、此海ヲ、七島灘ト稱ス、琉球諸島ニ連レリ

鹿児島ハ、一都會ノ地ニシテ、内海ニ臨ミ、大隅ノ櫻島、其前ニ當リ、衙衢宏壯ナリ、其中間ヲ流ルヽ水ヲ、甲突川トス

山川津ハ、内海ノ口ニアリ、古ヨリ有名ノ港ニシテ、市街殷賑ナリ

國ノ南端ニ、東西二岬アリ、東岬ニ高ク聳ユル者ヲ、海門岳トス、故ニ海門崎ノ名アリ、西岬ノ端ヲ、野間岬ト云ヘリ、野間岳、高ク其上ニ峙テルヲ以テナリ、両岬ノ間ニ、坊津

海門岳圖

アリテ、泊舟ノ地タリ、御崎海中ニ斗出シテ、其前ヲ遮レリ、山川津ト、共ニ國中ノ佳港ナリ

野間岬ハ、上甑島ト共ニ羽島崎ト相對シテ、其間一ノ大灣ヲナセリ、此地ハ、吹上濱ノ南岸ニシテ、數里ノ間、白砂常ニ田野ヲ埋ム、帆湊ハ、灣ノ中央ニ在リテ、泊舟ノ地タリ、湊川、荒川等ハ、其北岸ヲ流レテ、灣内ニ注ク、阿久根川ハ、紫尾山ヨリ出デ、阿久根ニ至リ、海ニ入ル阿久根ハ、久見崎ト、西目岬トノ中間ナル、街市ニシテ、亦泊舟ニ便ナリ」

物産ハ、金、銅、錫、鐵、畑草、陶器、硫黄、硝石、砂糖、堅魚、藥

品、木材、紙、布、紬、蠟燭、蕃薯、泡盛、七島席等ナリ

壹岐國

肥前海上ノ、一孤島ニシテ、石田、壹岐ノ二郡アリ、周回三十五里、肥前ノ呼子浦ト、相距ルコト僅ニ七里ナリ、全島悉山ニシテ、沿岸ハ、岬灣出入シ、居民多クハ漁ヲ業トス

勝本ハ、島中ノ一都會ナリ、正北ハ、對馬ト相對シテ、船舶常ニ碇泊ス、郷浦ハ、南岸ノ街市ニシテ、肥前ニ面ト、亦泊舟ノ地クリ

魚釣山ハ、北出ノ岬端ニ聳エ、其狀峻絶、屹然トシテ、海中ニ孤立セルガ如シ、谷合川其南ヲ流ル、島中水流多シト雖、皆細淺ナリ、獨此川ヲ、較大ナリトス

物産ハ、石炭、茶、烟草、鯨、海膳等ナリ

對馬國

西北海上ニ、並列セル、兩大島ニシテ、上縣、下縣ノ

壹岐國圖

二郡アリ

壹岐ノ勝本ヲ、距ルコト十二里、上島ハ周回五十里アリテ其中央ニ、有明山、矢筈山、女岳等、相連リ、峯巒峻秀ナリ、川流ハ、内山川、久根川、加志川等アリト雖、概細淺ナリ、嚴原ハ、舊府中ト稱ス、島中ノ都會ニシテ、遥ニ壹岐ト相對シ、

對馬國圖

泊舟ノ地タリ

下島ハ、周回百三十里アリ、南北ニ長ク亘リ、東西ノ両岸ハ、港灣多ク、海岸総テ懸崖ナリ、鰐浦ハ、北端ノ地ニシテ、遥ニ朝鮮ノ釜山浦ニ對シ、烟火相望ムベシ、其東岸ニハ、網代、舟志、佐賀ノ、諸澳アリ、前濱、江川等ノ諸水、此ニ注グ、西岸ニ、大浦、佐須奈等ノ諸港アリ、佐護、伊奈、鹿見等ノ諸川、此ニ注グ、中央ハ、御岳高ク聳エ、其山勢起伏シテ、島中平坦ノ地ナシ

上下二島ノ間ヲ、淺茅浦ト云ヘリ、海岸相逼リテ、

一灣ヲナス、灣中ノ孤島ヲ、島山ト云ヒ、島上ニ聳ユル者ヲ淺茅山トス、地峡其東ヲ遮リテ、一線ノ水路、地峡ノ間ヲ通ス、其渡ヲ瀬戸口ト云フ、直徑僅ニ二十四里、此ヲ上下島ノ境トス

物産ハ、紺青、真珠、槻樟ノ諸材、鮑、烏賊、鯨、馬、及紙、陶器等ナリ

官許 明治八年六月廿三日

静岡縣師範學校

販賣

七間町三丁目 市谷善藏

呉服町六丁目 佐藤俊平

書肆

同 五丁目 松井鋲吉