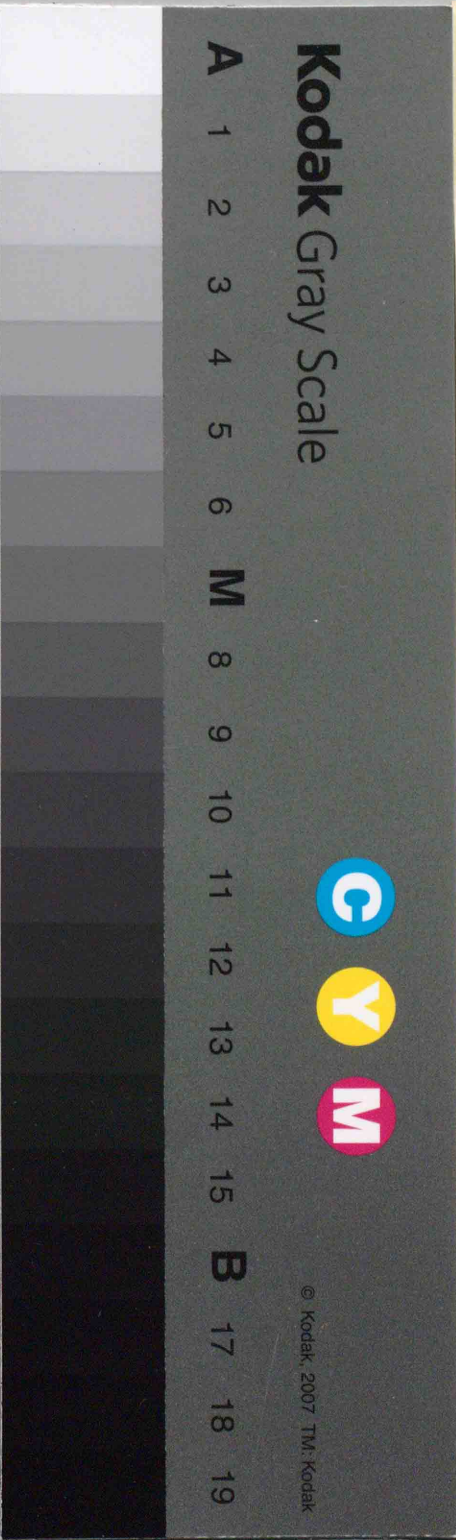



本邦歷史  
附圖

下村三四吉編

教科書文庫  
4  
210  
41-1912  
2000066851



43423

教科書文庫

4  
210  
41-1912  
20000  
66851



中央圖書館  
資料室

教科書文庫
4
210
41-1912
2000066851

42  
299  
明85

# 本報歷史圖解

丁三野吉編



広島大学図書

200066851



東 京 成 美 堂 書 店  
合 梓 目 黒 書 店

目次

- 第一圖 上古大征經路圖
- 第二圖 任那及三國圖
- 第三圖 平城京圖
- 第四圖 平安京圖 平安京宮城圖
- 第五圖 蝦夷征討地圖
- 第六圖 自平安時代至室町時代要地  
圖  
(附)福原附近圖  
京都及吉野附近圖
- 第七圖 元寇防戰地圖  
(附)防壘遺跡圖  
今津殘存石壘圖
- 第八圖 吉野朝廷時代圖
- 第九圖 永祿末頃群雄割據圖
- 第十圖 天正年中群雄割據圖
- 第十一圖 戰國時代要地圖  
(附)安土附近略圖
- 第十二圖 文祿慶長征韓役地圖  
文祿慶長征韓役海陸占領區  
域比較圖
- 第十三圖 關原役地圖  
(附)關原附近略圖
- 第十四圖 日本歐洲交通初期世界圖  
(附)朱印船異國渡海航路圖

九州要地圖

第十五圖

江戸古今圖

第十六圖

江戸幕府諸侯配置圖

第十七圖

奥羽戰地圖

(附)五稜廓圖

第十八圖

明治二十七八年戰役地圖

(附)平壤包圍圖

威海衛攻撃圖

臺灣征討圖

第十九圖

明治三十七八年戰役地圖

(其一)

日露戰局一般圖

日本陸軍進路圖

第二十圖 明治三十七八年戰役地圖

(其二)

旅順口要塞地圖

露國太平洋艦隊東航圖

日本海大海戰圖

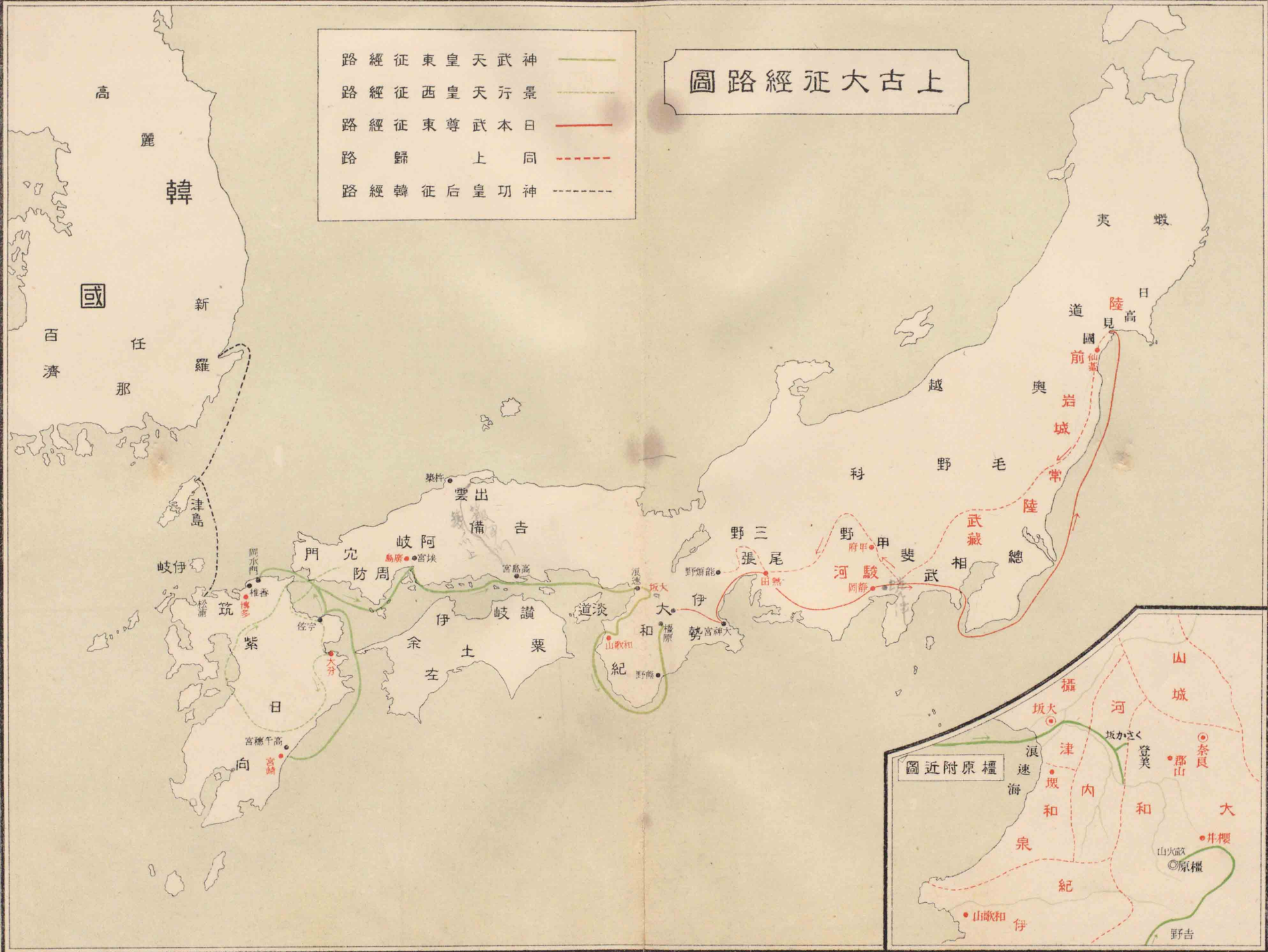
カラフト島圖

以上


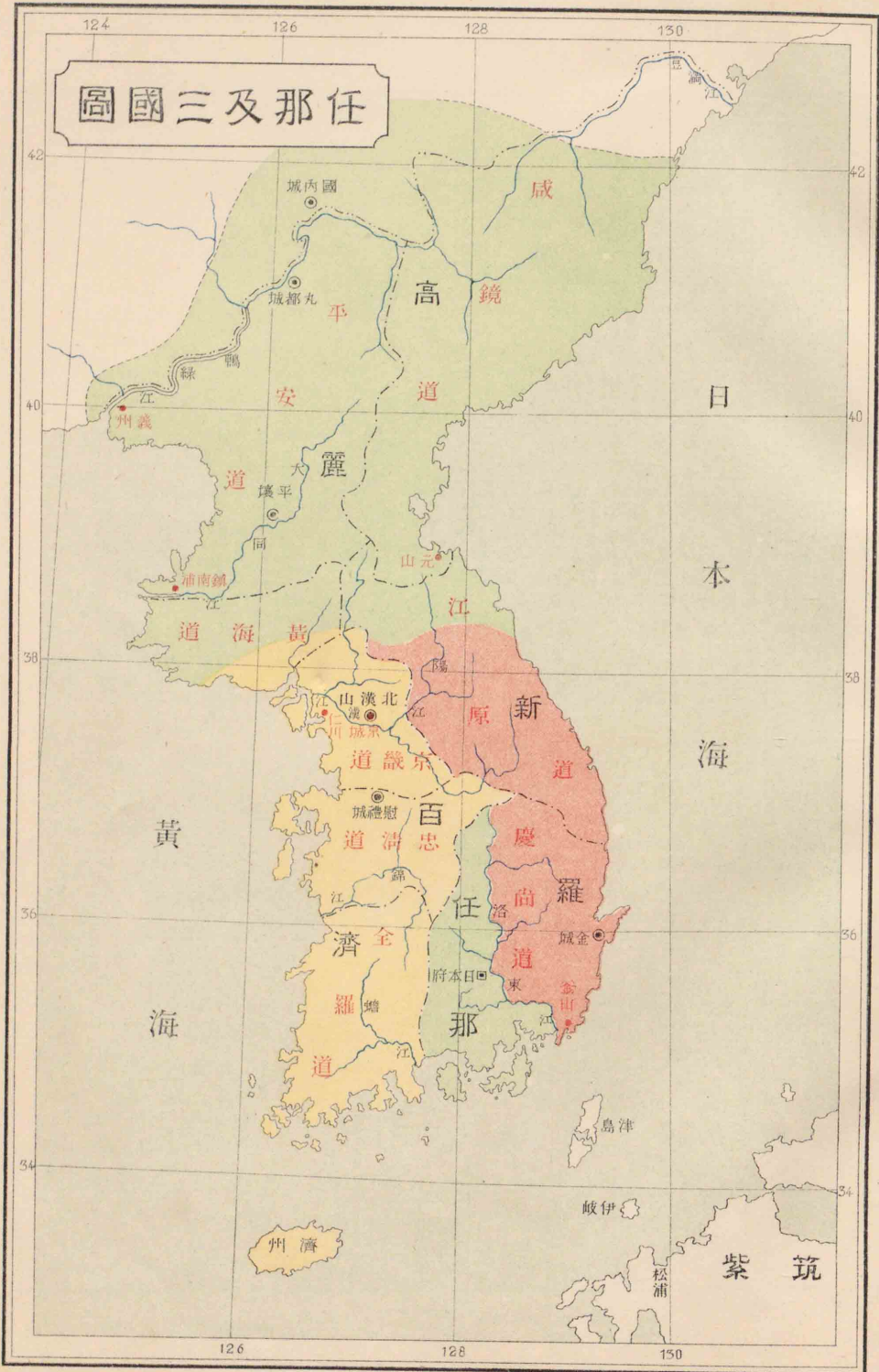
目次

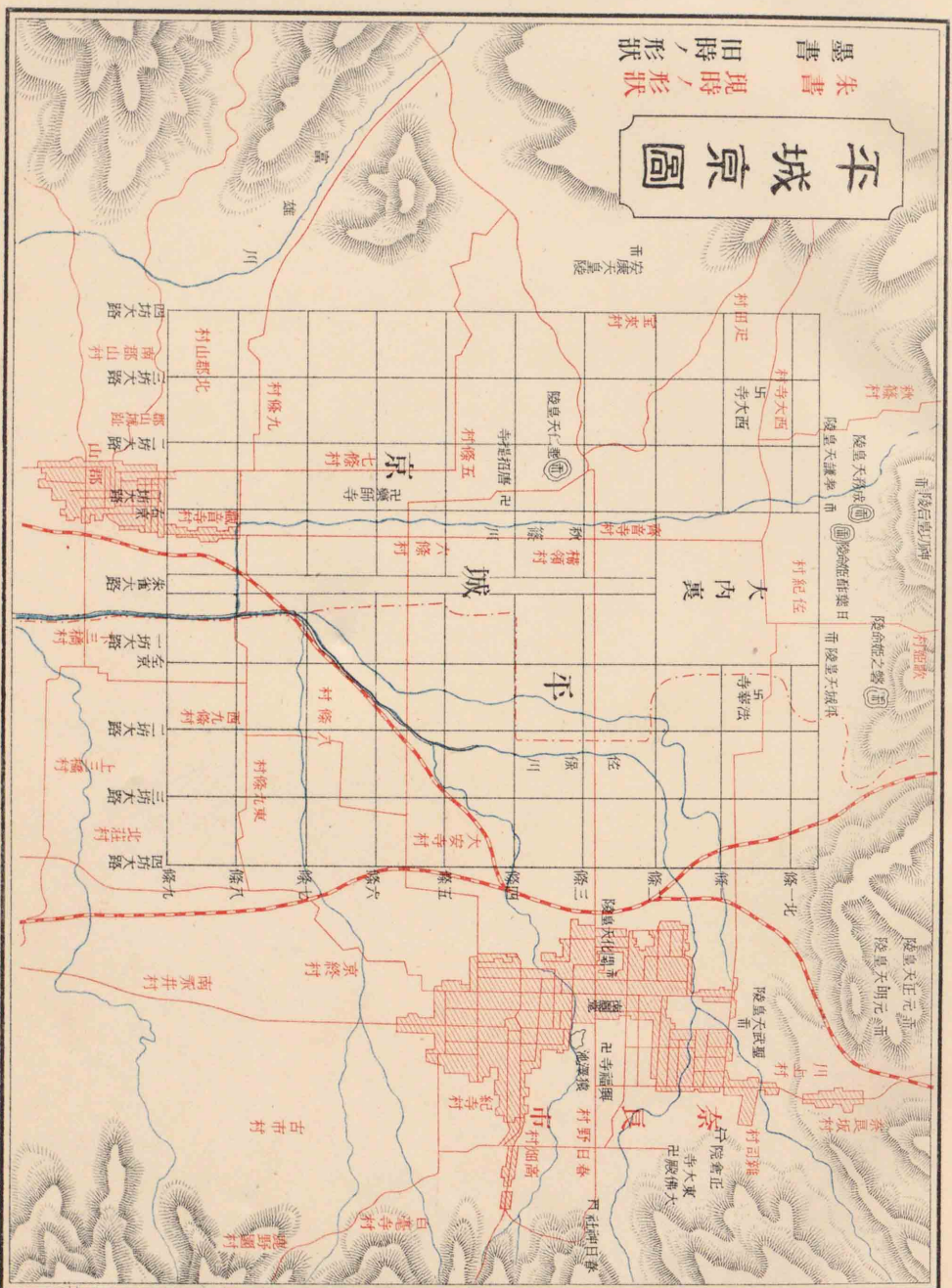
# 上古大征經路圖

- 路經征東皇天武神 ————
- 路經征西皇天行景 ————
- 路經征東尊武本日 ————
- 路 歸 上 同 - - - - -
- 路經韓征后皇功神 - - - - -




任那及三國圖



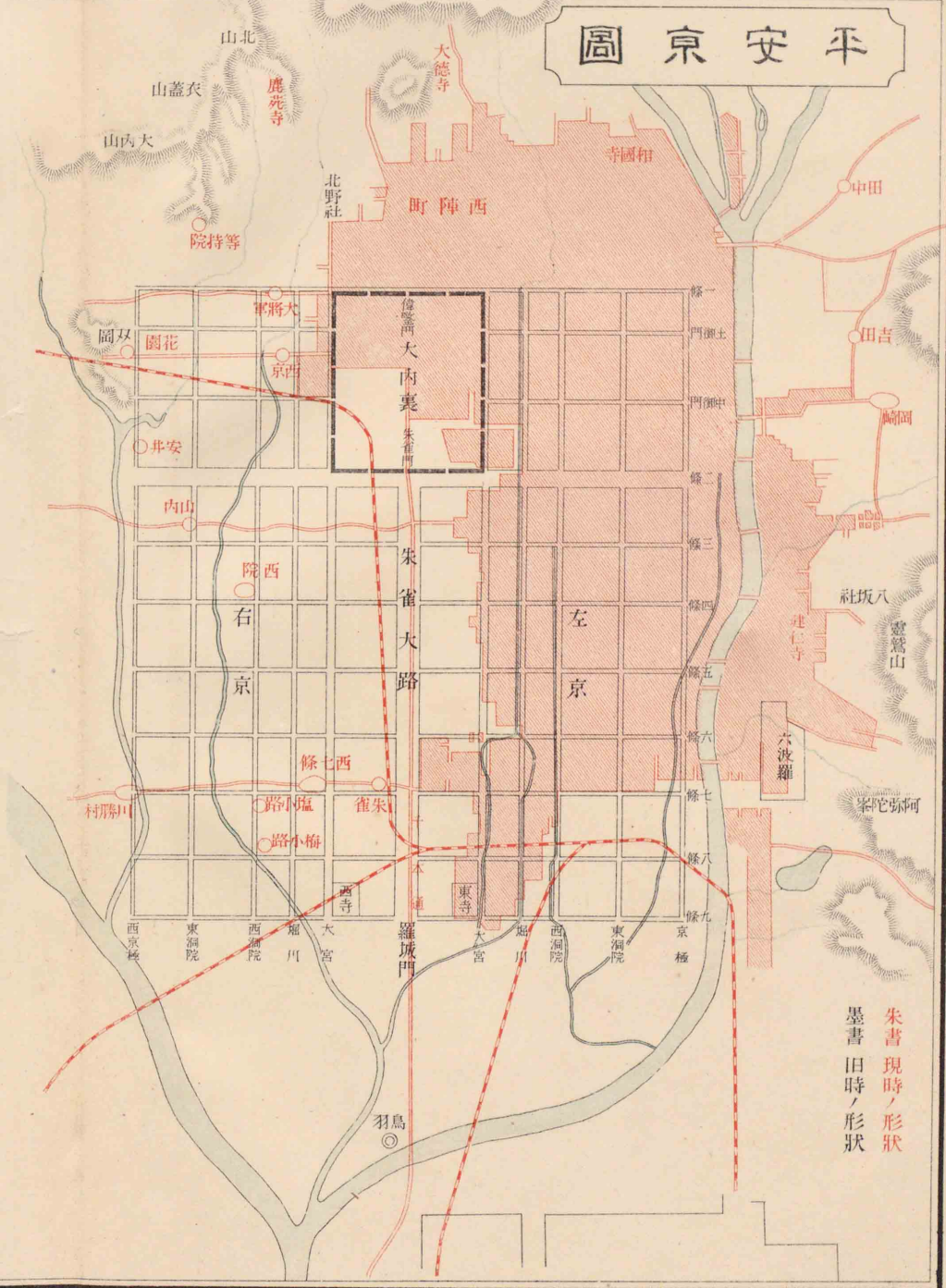


第三圖



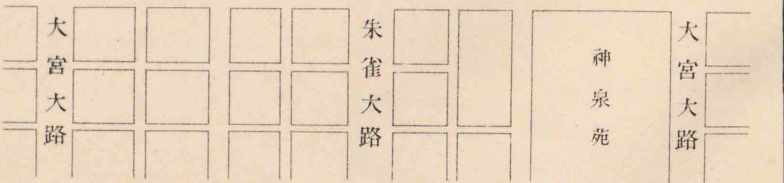
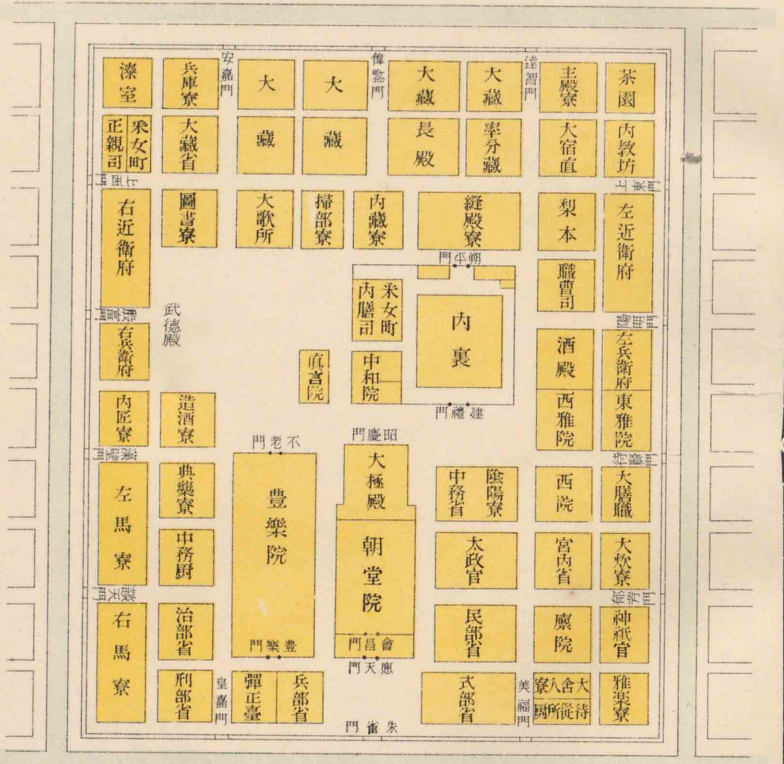


# 平安京圖

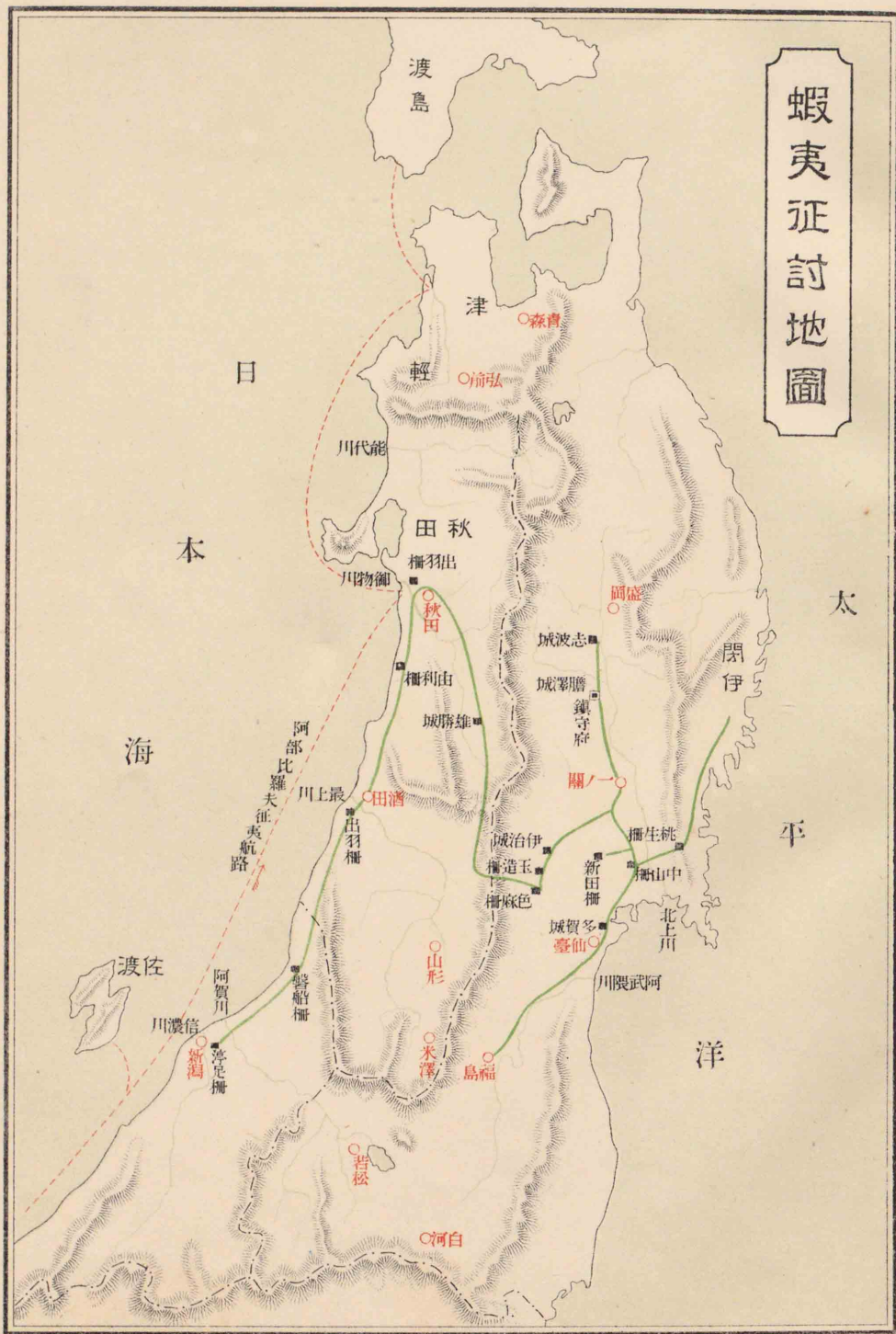


朱書現時ノ形狀  
墨書旧時ノ形狀

# 平安京宮城圖



蝦夷征討地圖



日本海 太平洋


渡島 津 秋田 山形 米澤 白河

阿賀川 阿賀野 阿賀川 阿賀野 阿賀川 阿賀野

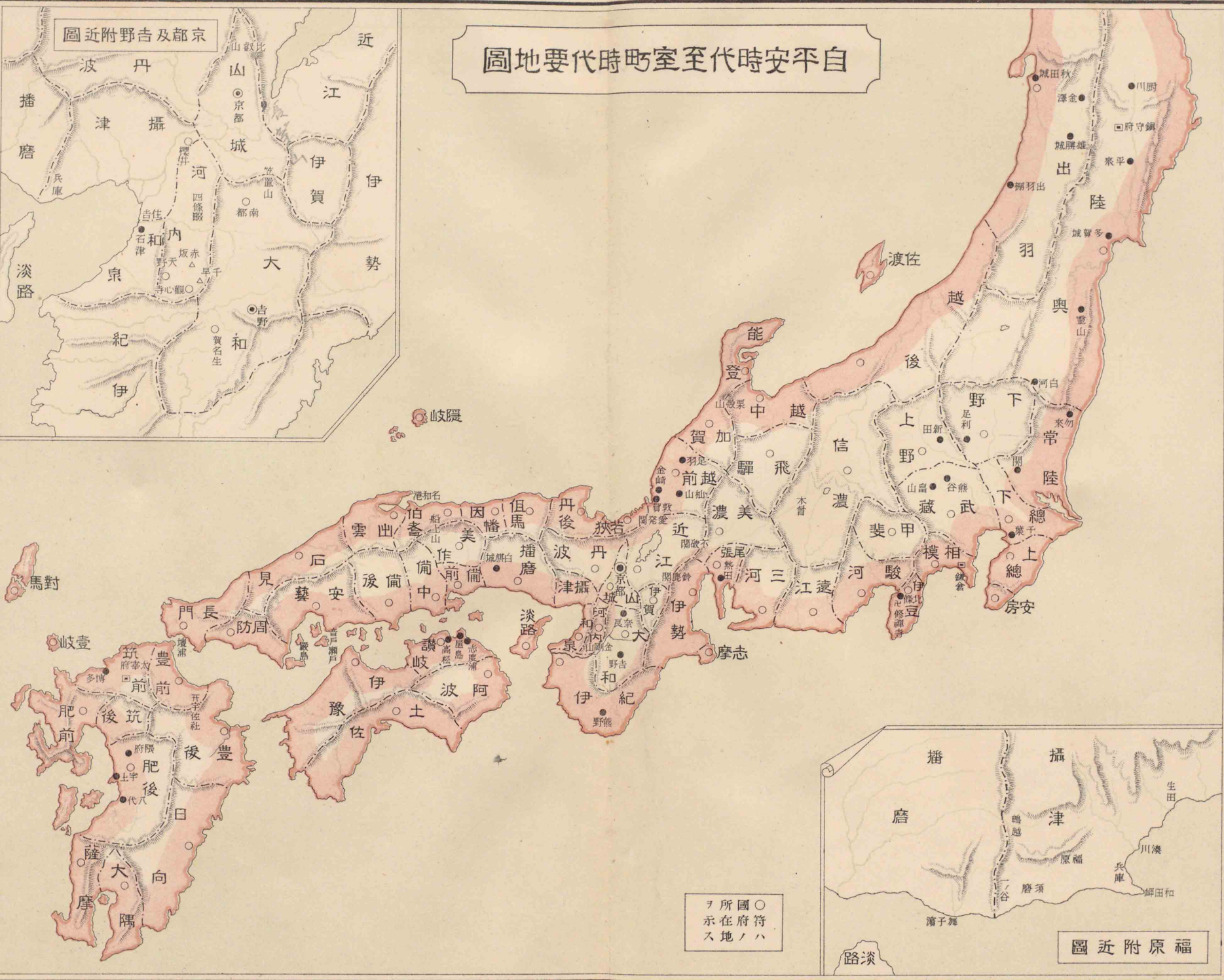
城波志 城澤 城勝雄 城治伊 城賀冬 城賀冬 城賀冬

川代能 川物御 川上最 出羽權 新田權 關ノ一 北土川 川隈武阿

阿部比羅夫征夷航路




白平安時至室町時代要地地圖

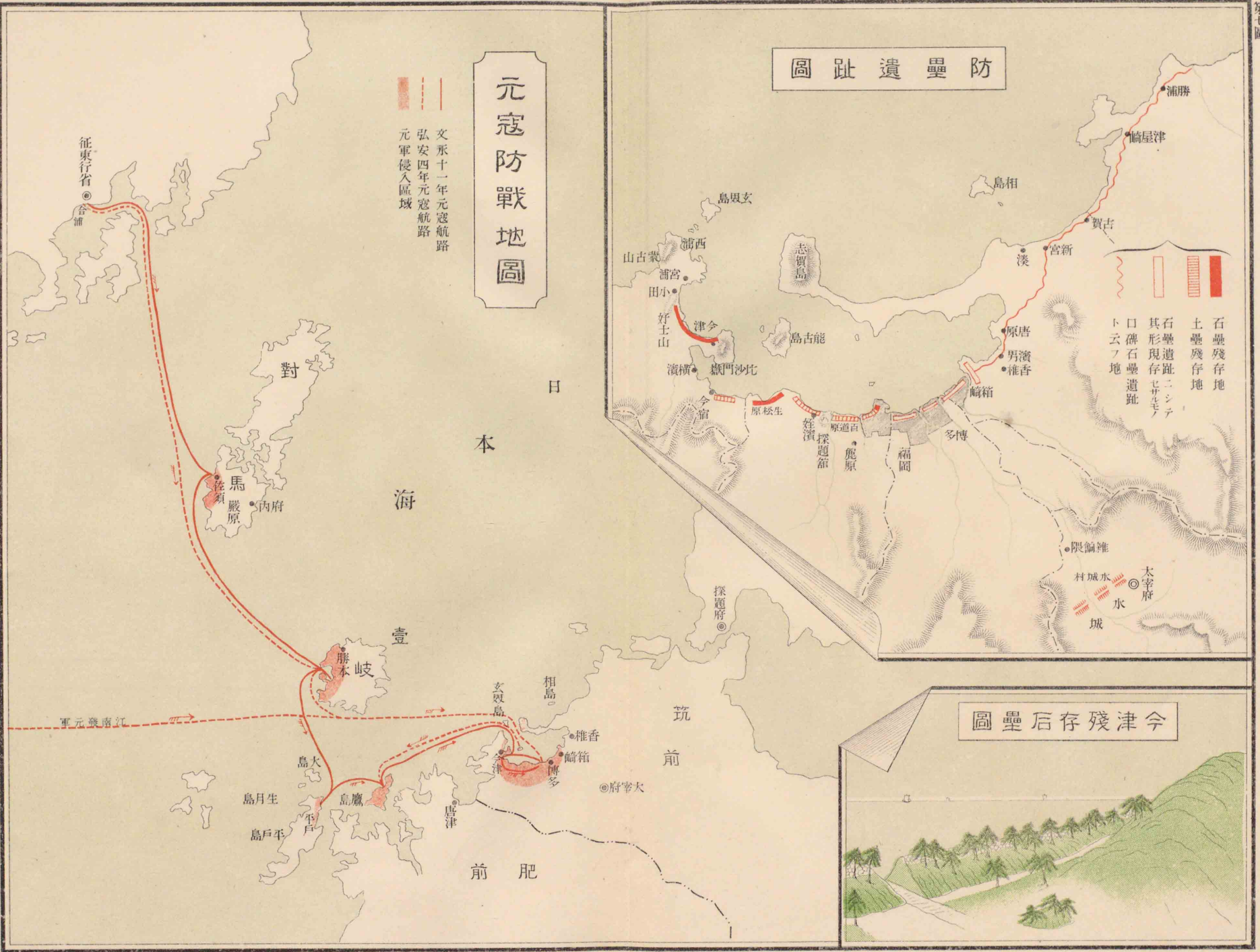


京都及吉野附近圖

福原附近圖

○ 府符在示  
○ 國所ヲ






元寇防戰地圖


文承十一年元寇航路  
弘安四年元寇航路  
元軍侵入區域

防壘遺趾圖

石壘殘存地  
土壘殘存地  
石壘遺趾ニシテ  
其形現存セザル  
口碑石壘遺趾  
ト云フ地

今津殘存壘圖

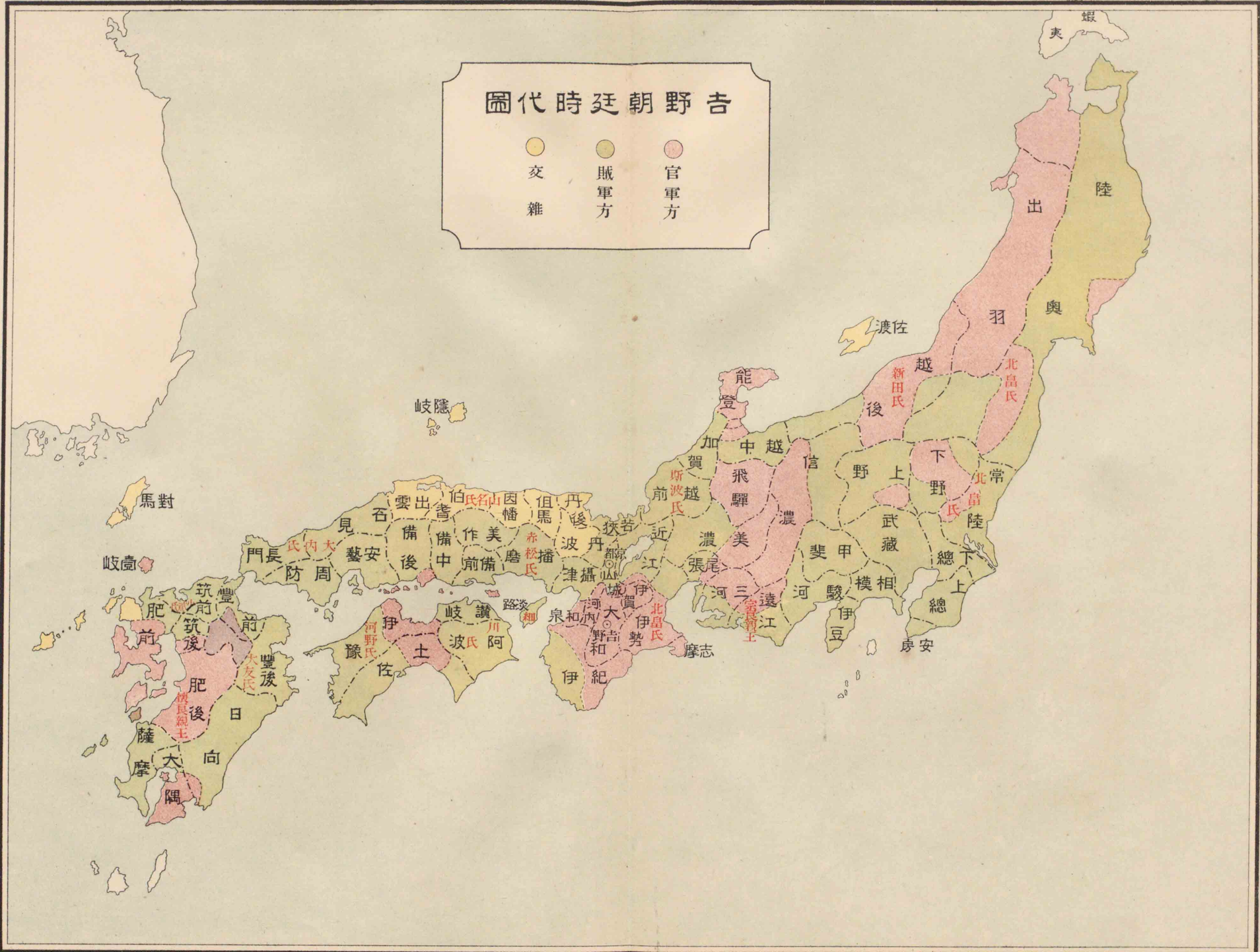







### 吉野朝廷時代圖

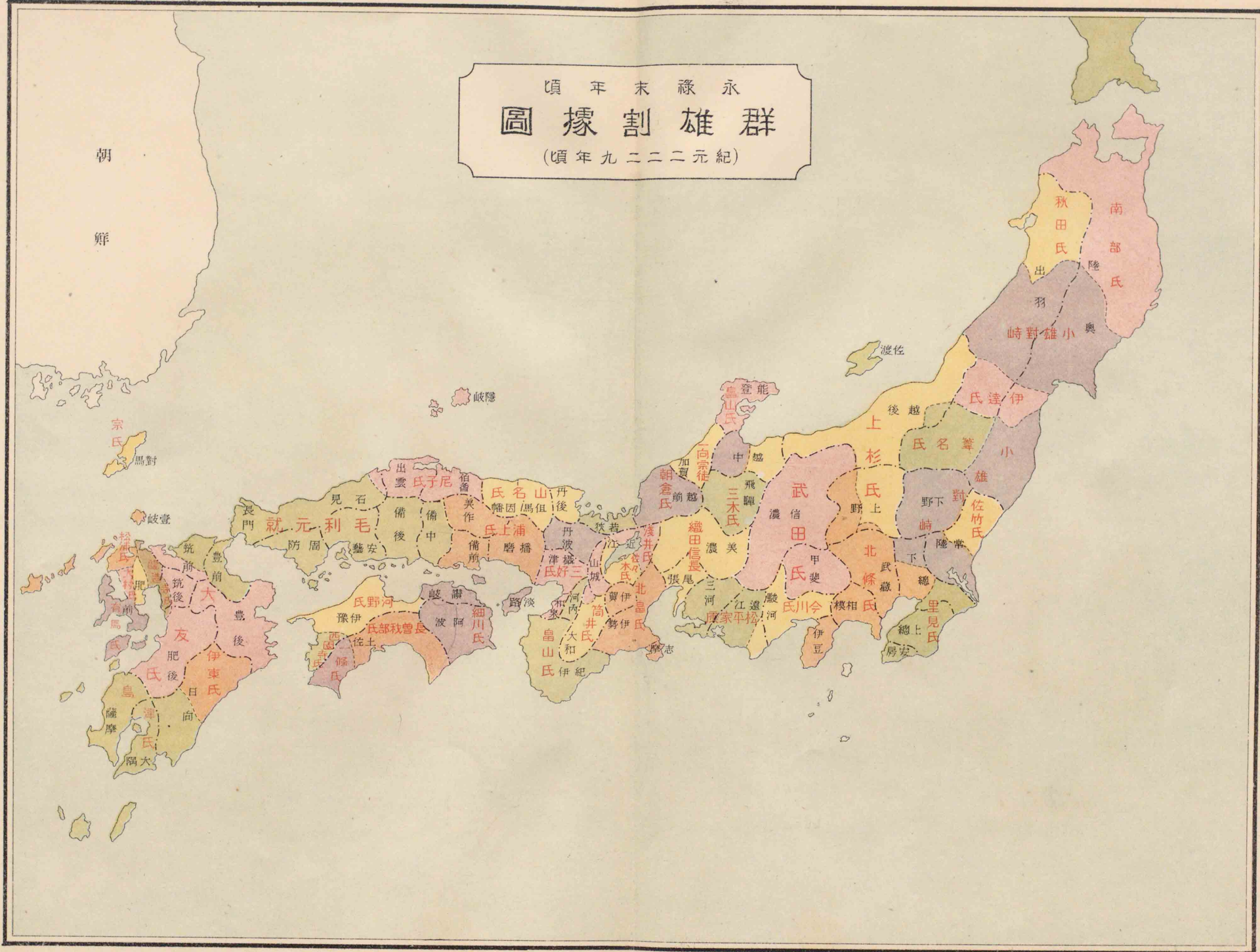
- 交雜
- 賊軍方
- 官軍方






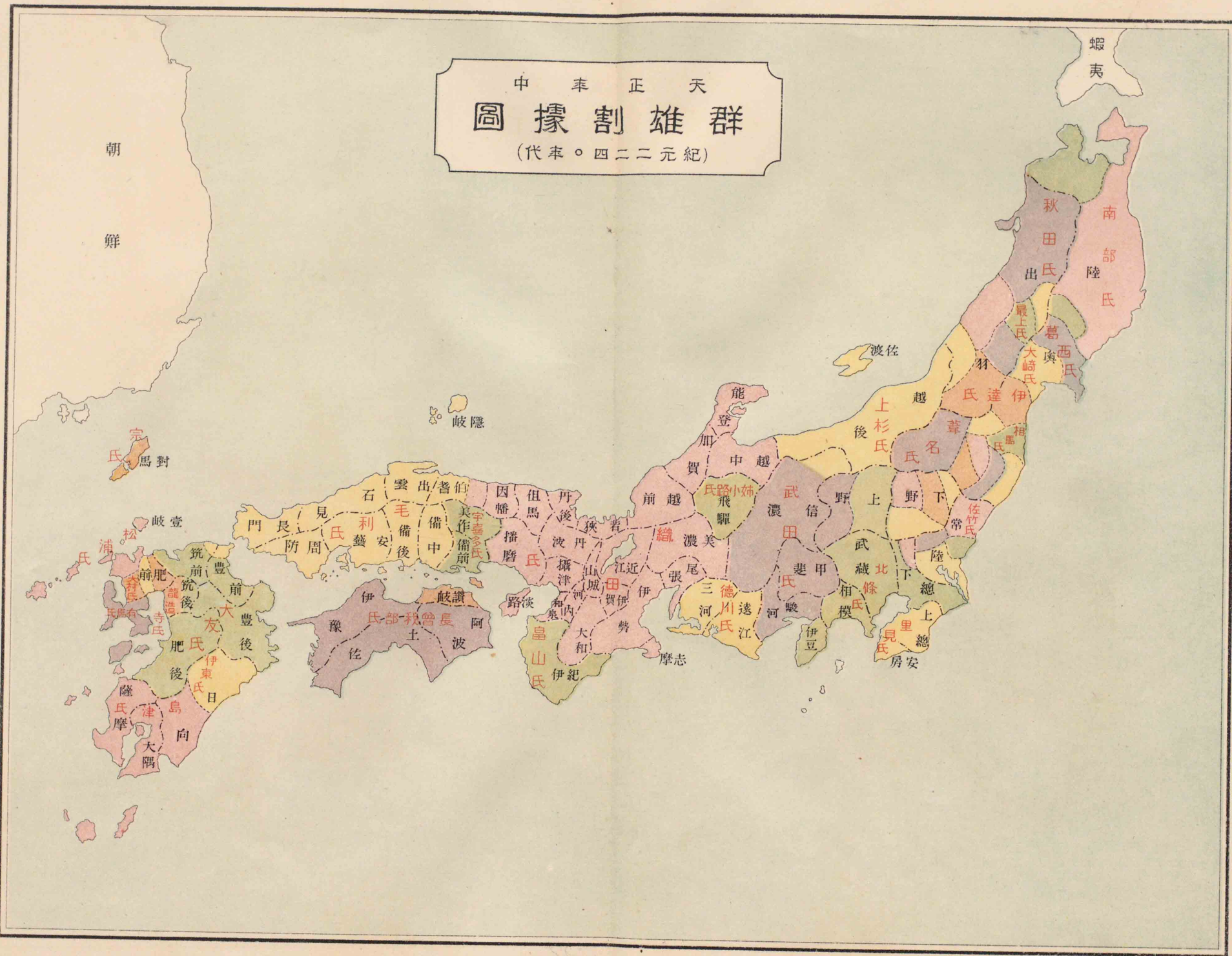
# 永祿末年頃 群雄割據圖


(紀元二二二九年頃)



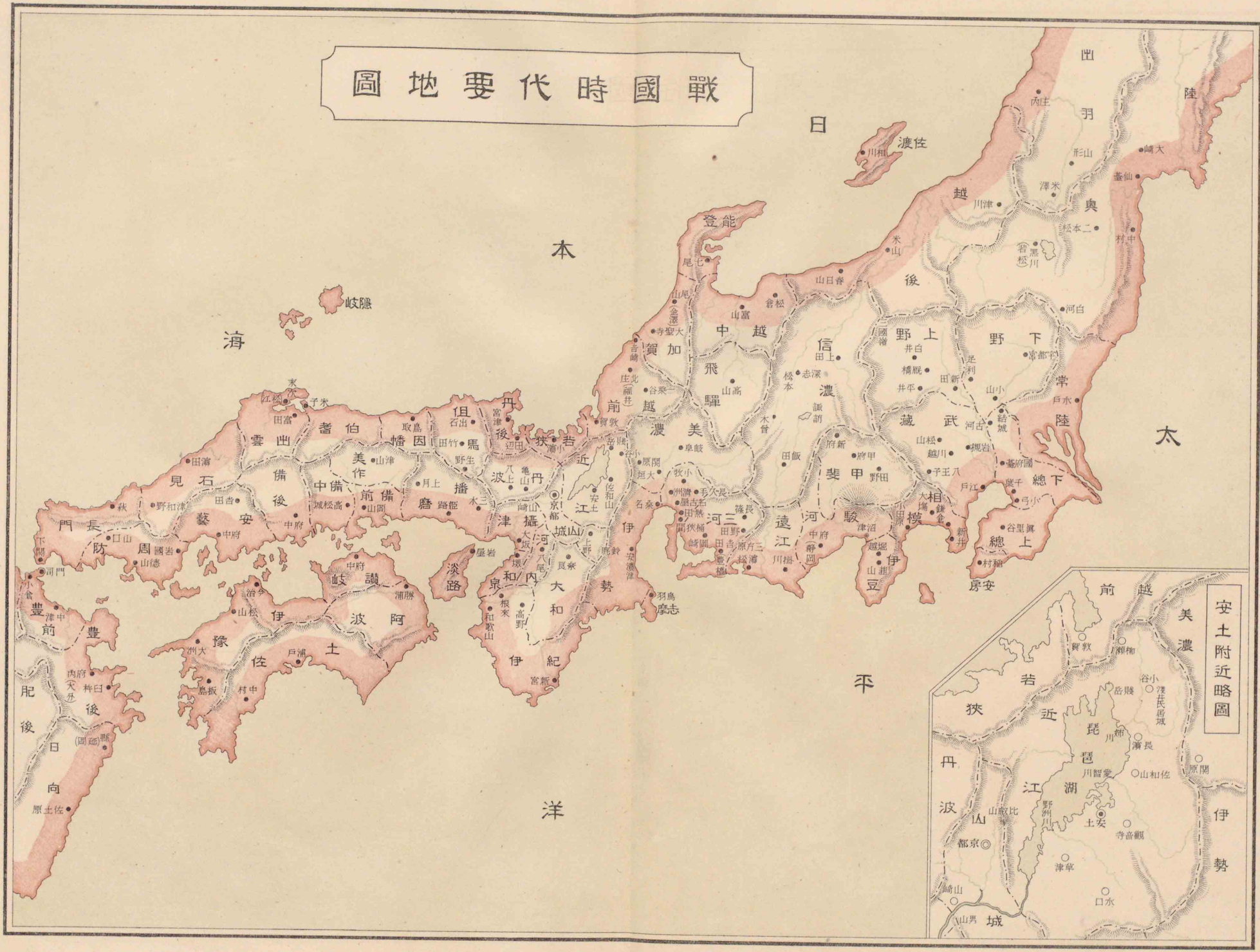



天正 奉 中  
**群 雄 割 據 圖**  
 (紀元二二四〇年代)





# 戰國時代要地地圖



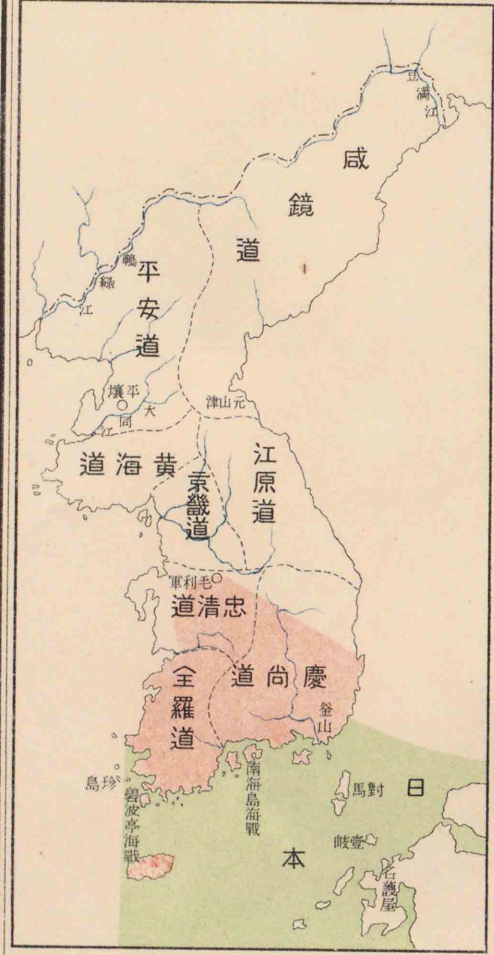




# 文祿慶長役海陸占領區域比較圖

(第二役)

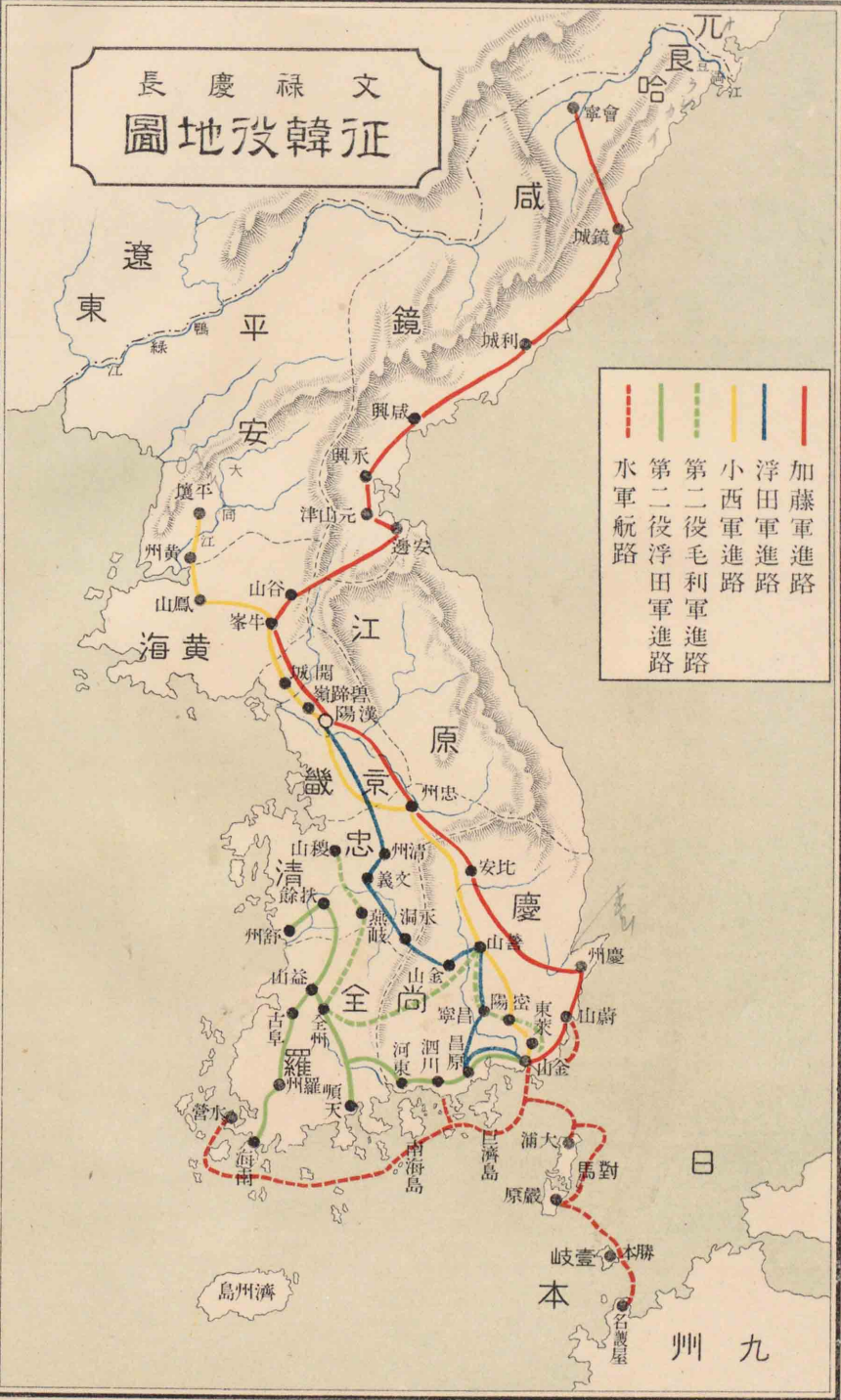
(第一役)



域區領占上海八色綠


域區領占上陸八色赤

# 文祿慶長征韓役地圖



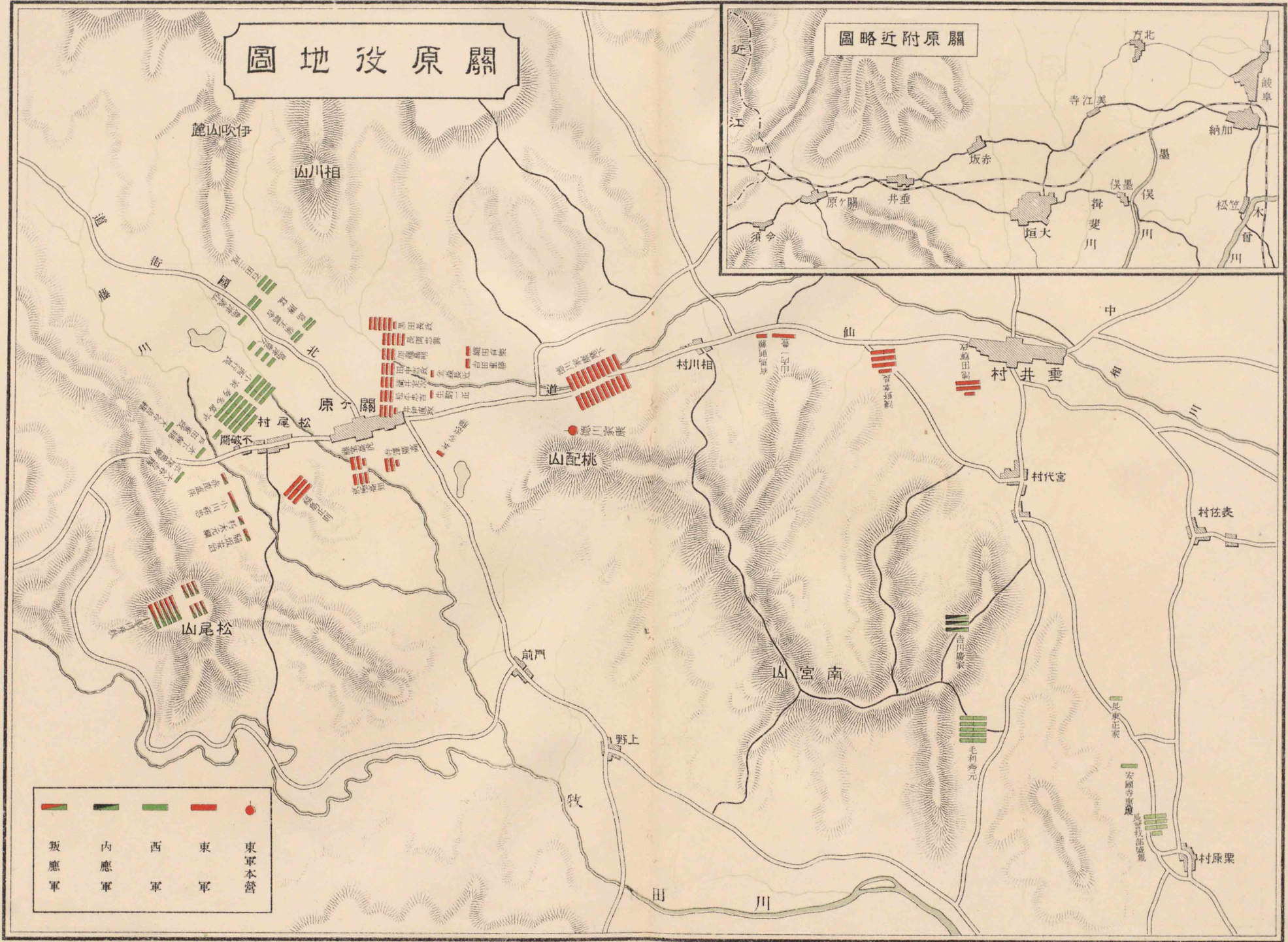
- 加藤軍進路
- 浮田軍進路
- 小西軍進路
- 第二役毛利軍進路
- 第二役浮田軍進路
- 水軍航路

九州本




# 關原役地圖

## 關原附近略圖



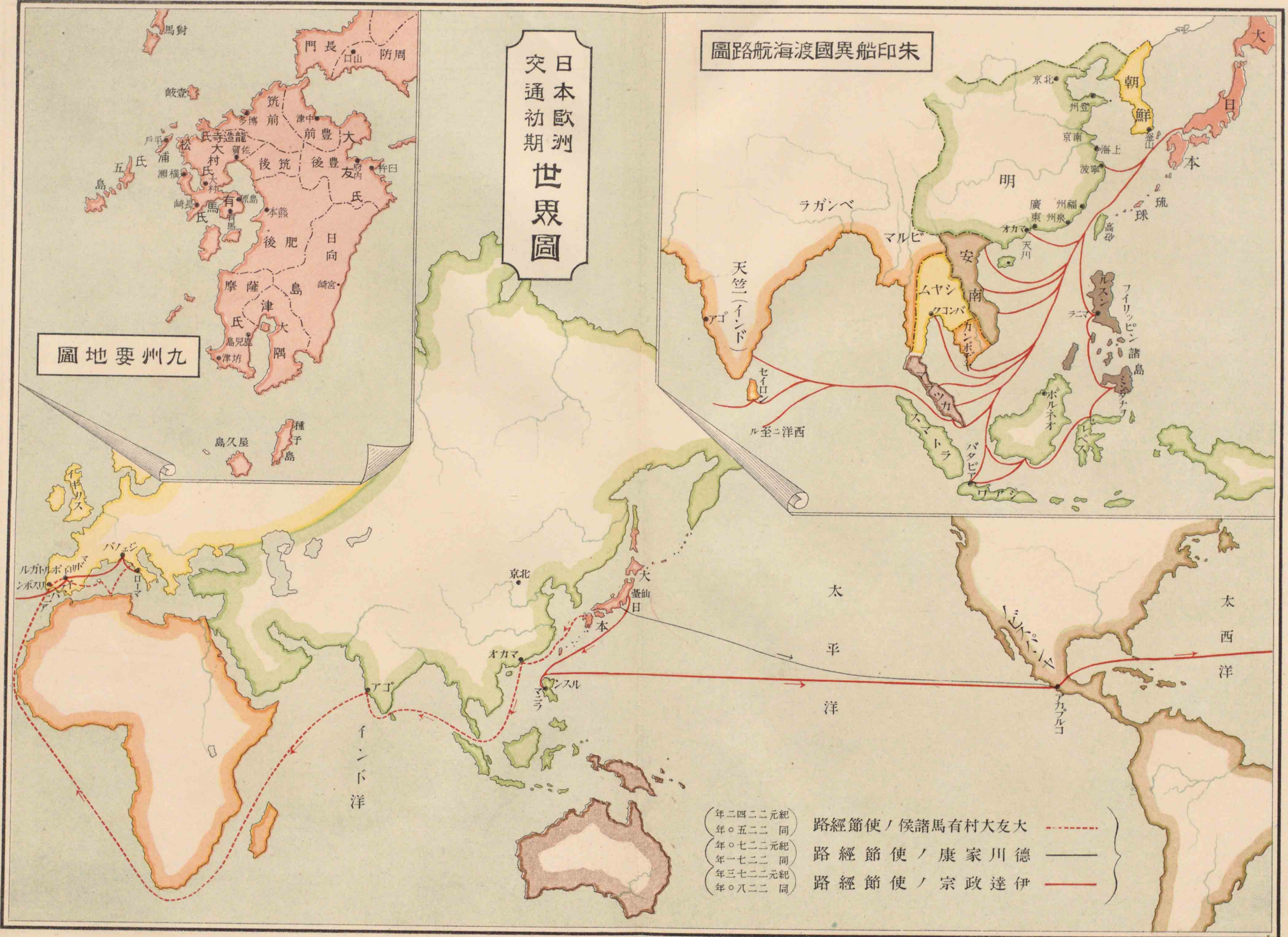
■	■	■	■	●
叛應軍	内應軍	西軍	東軍	東軍本營



朱印船異國渡海航路圖

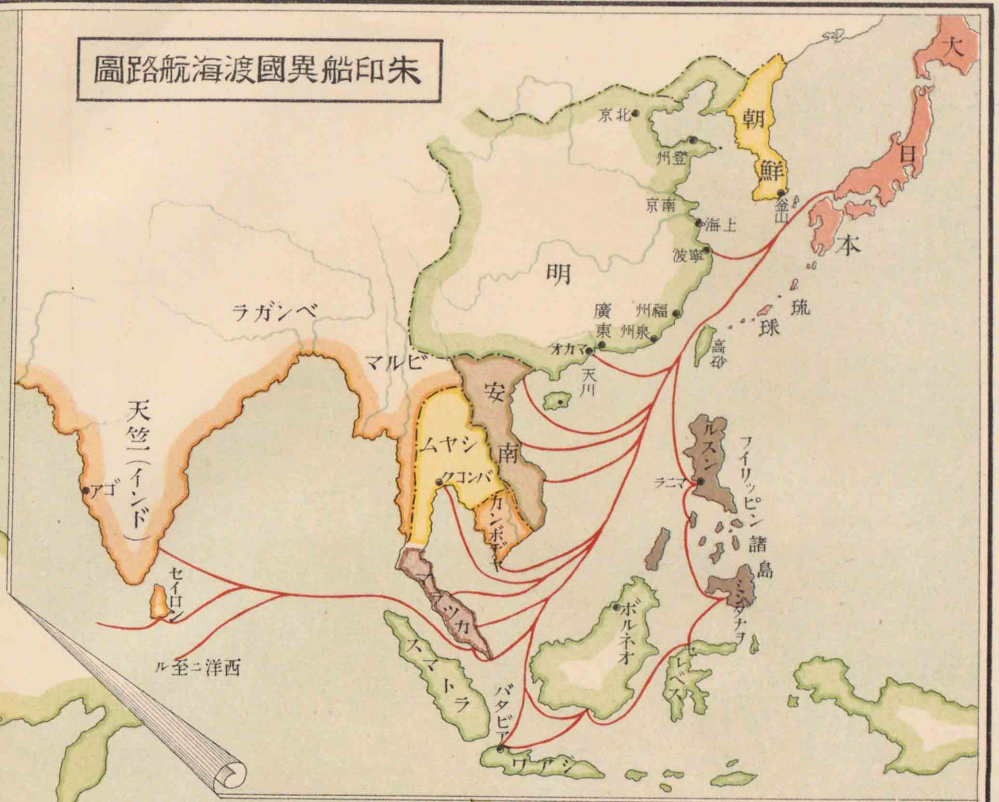
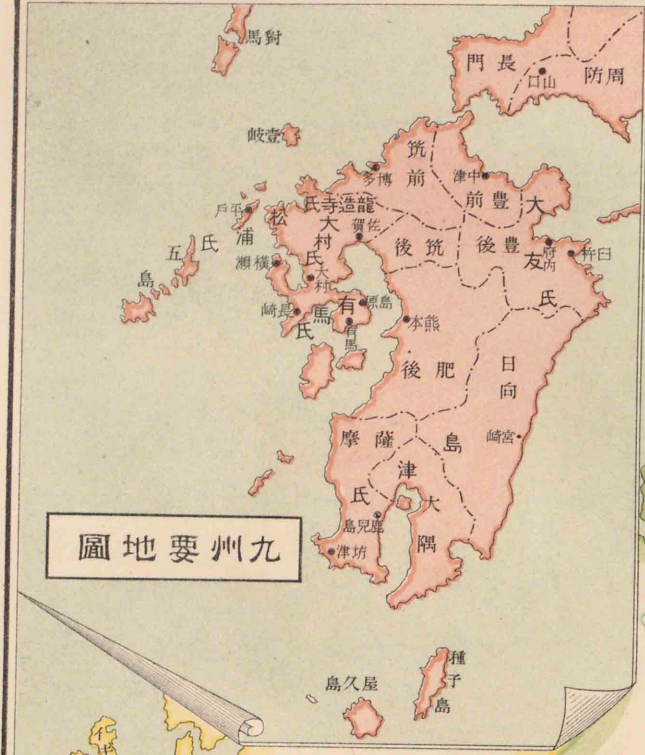
日本歐洲交通初期世界圖


九州要地圖



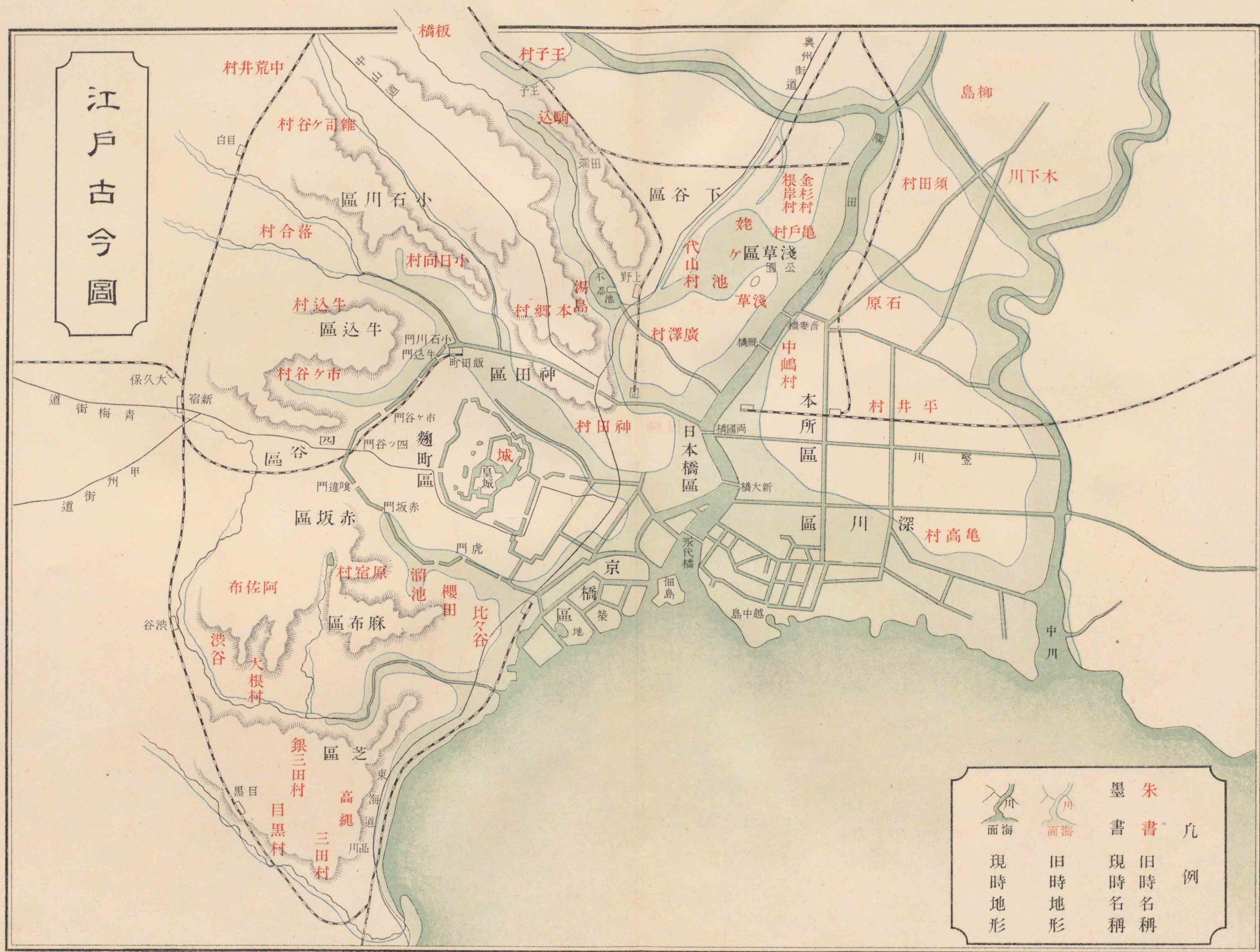
年二四二二紀元  
 年〇五二二同  
 年〇七二二紀元  
 年一七二二同  
 年三七二二紀元  
 年〇八二二同

路經節使ノ侯諸馬有村大友大  
 路經節使ノ康家川徳  
 路經節使ノ宗政達伊






江戸古今圖

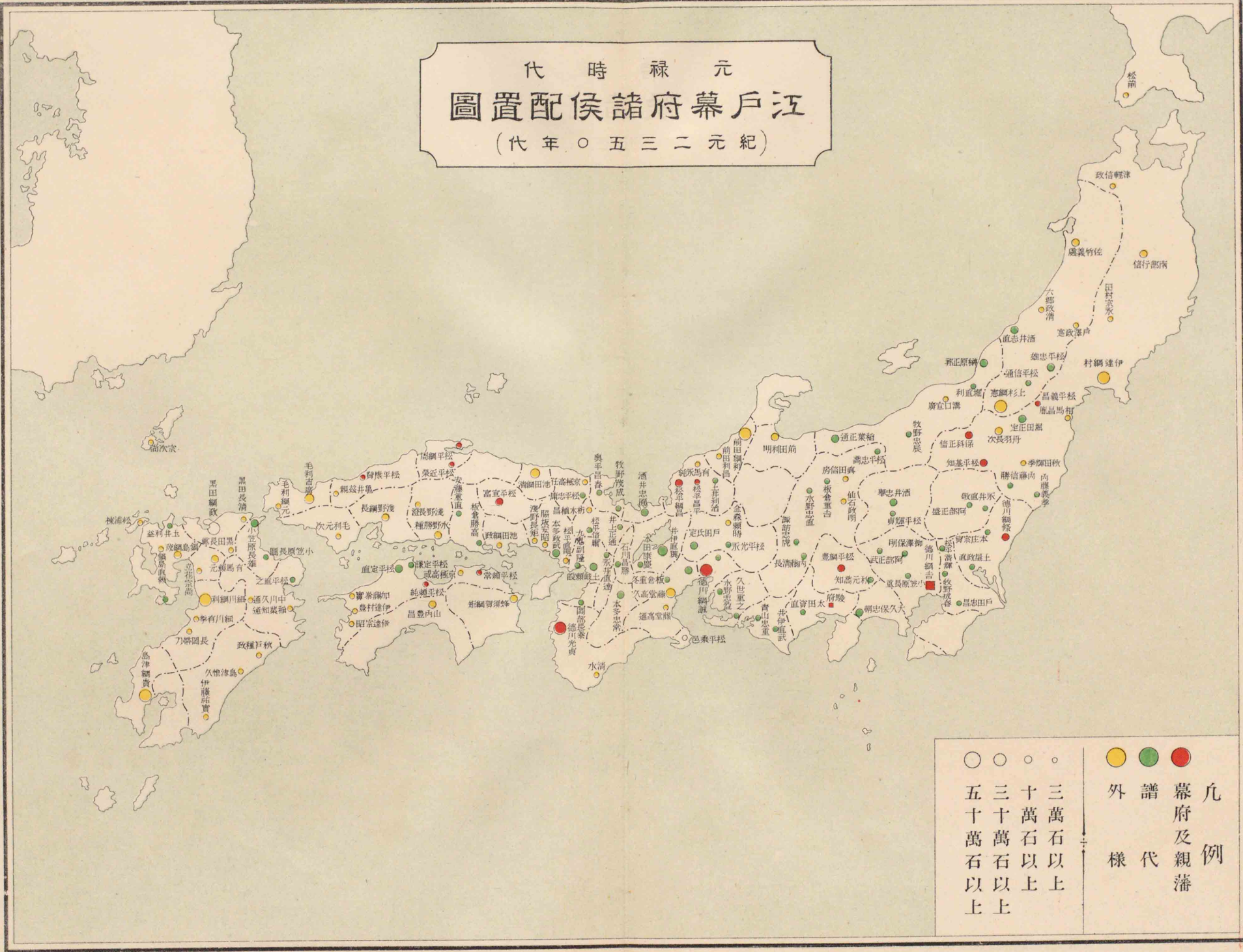


		朱書	凡例
面海	面海	現時名稱	
現時地形	旧時地形	旧時名稱	



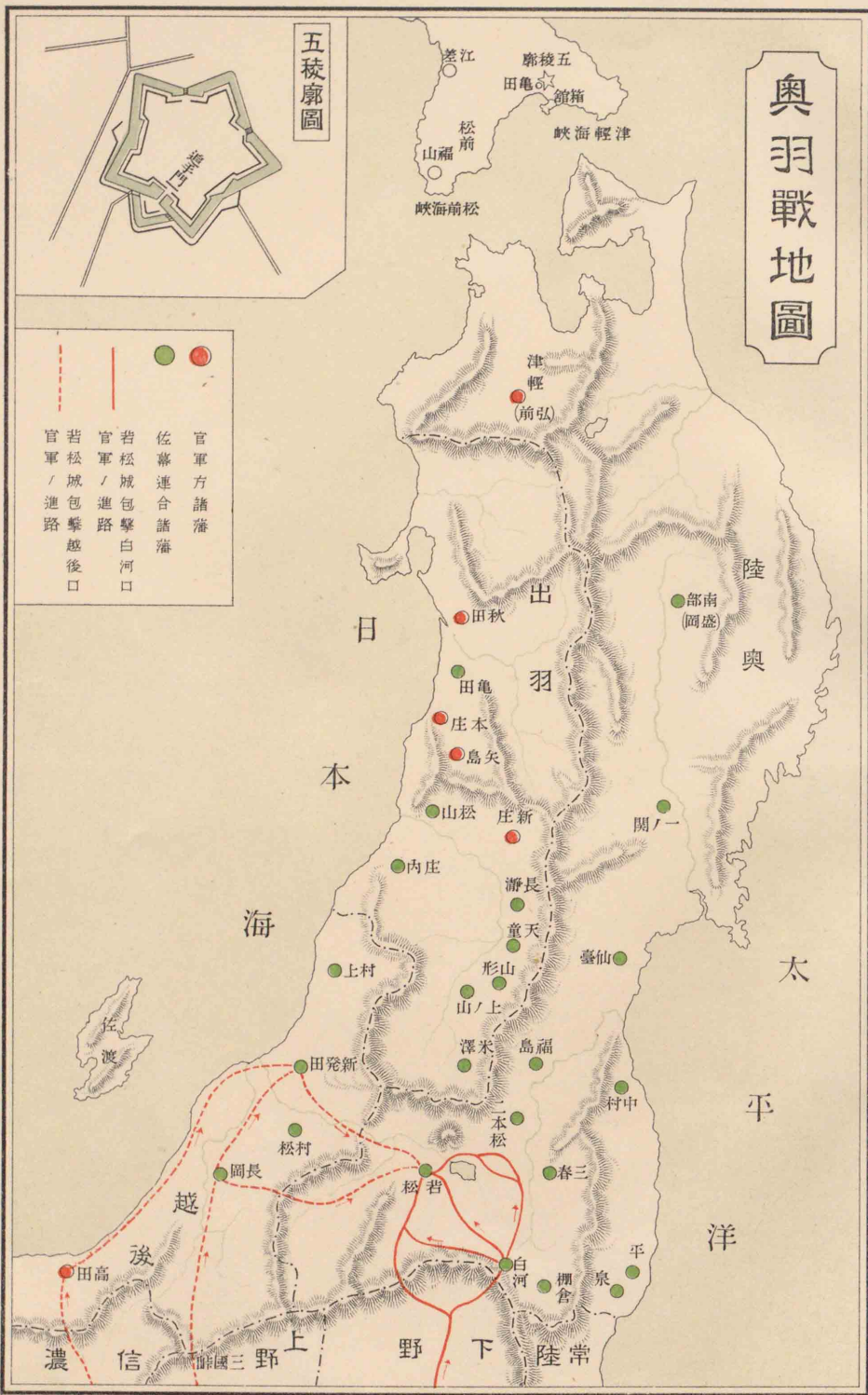



元祿時代  
 江戶幕府諸侯配置圖  
 (紀元二三五〇年)



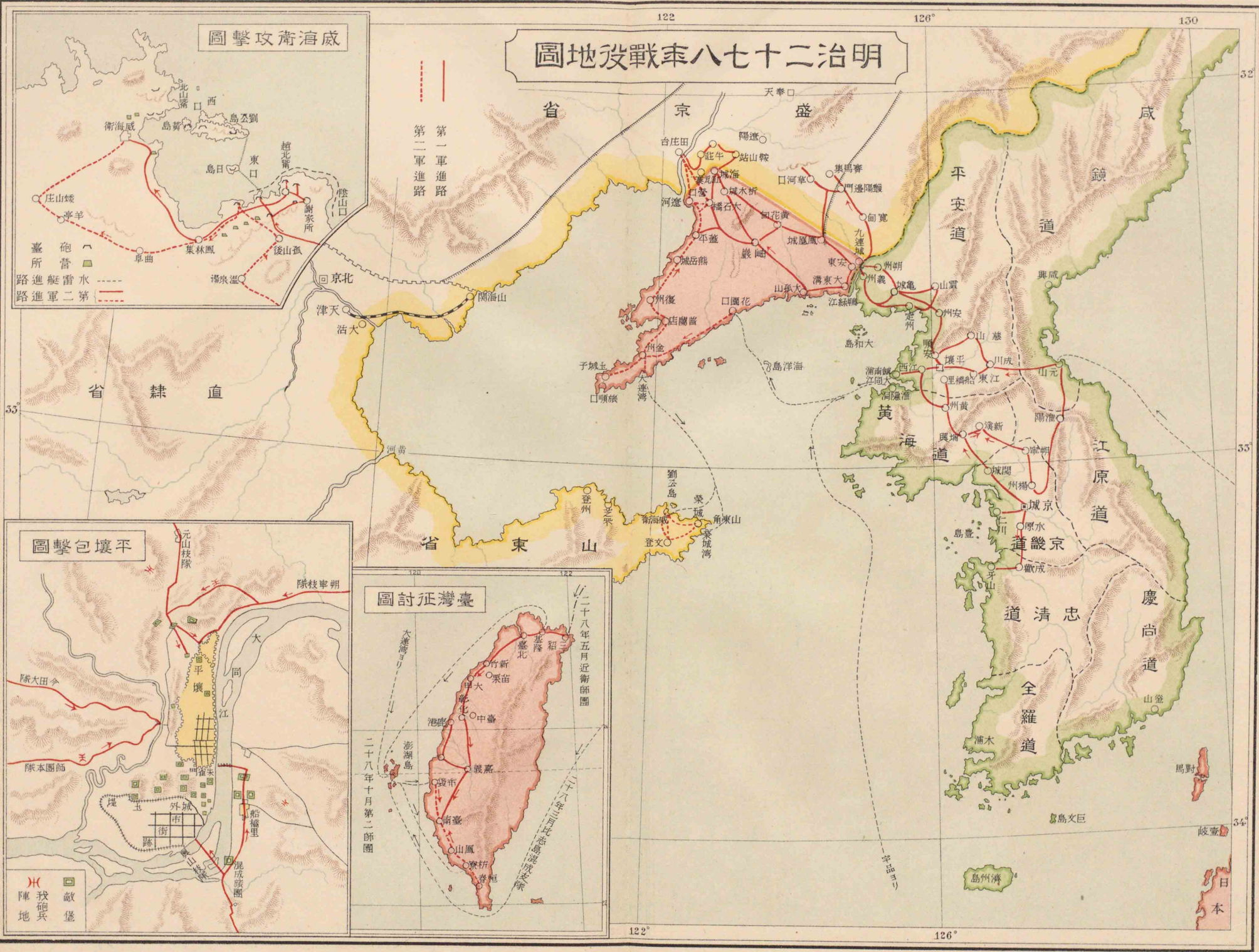
○	○	○	○	●	●	●	●
五十萬石以上	三十萬石以上	十萬石以上	三萬石以上	外	譜	幕府及親藩	凡例
				樣	代		

# 奥羽戰地圖

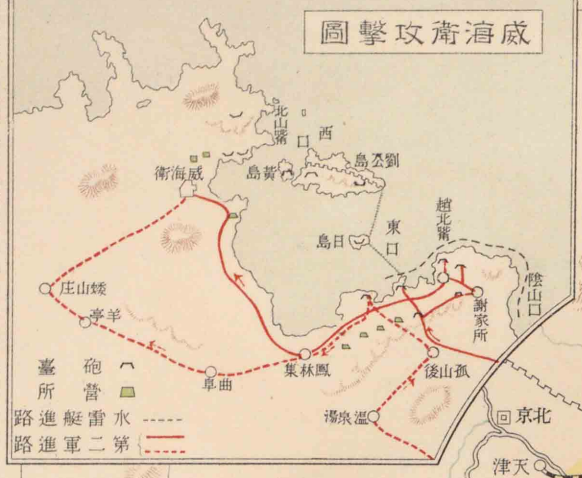




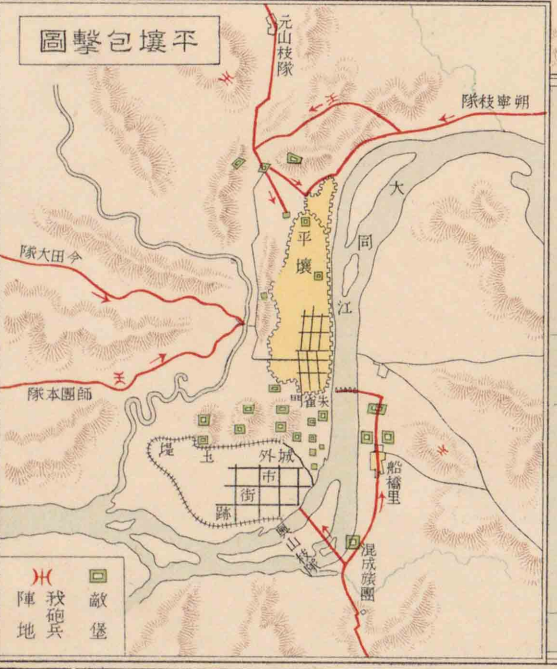
# 圖地役戰率八七十二治明



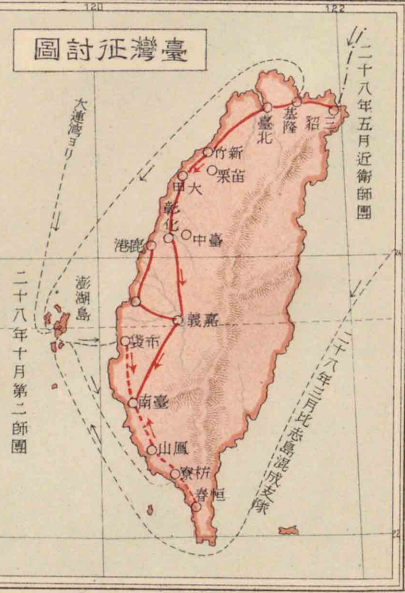
## 圖擊攻衛海威



## 圖擊包壤平



## 圖討征臺灣



122

126°

130


35

35

122°

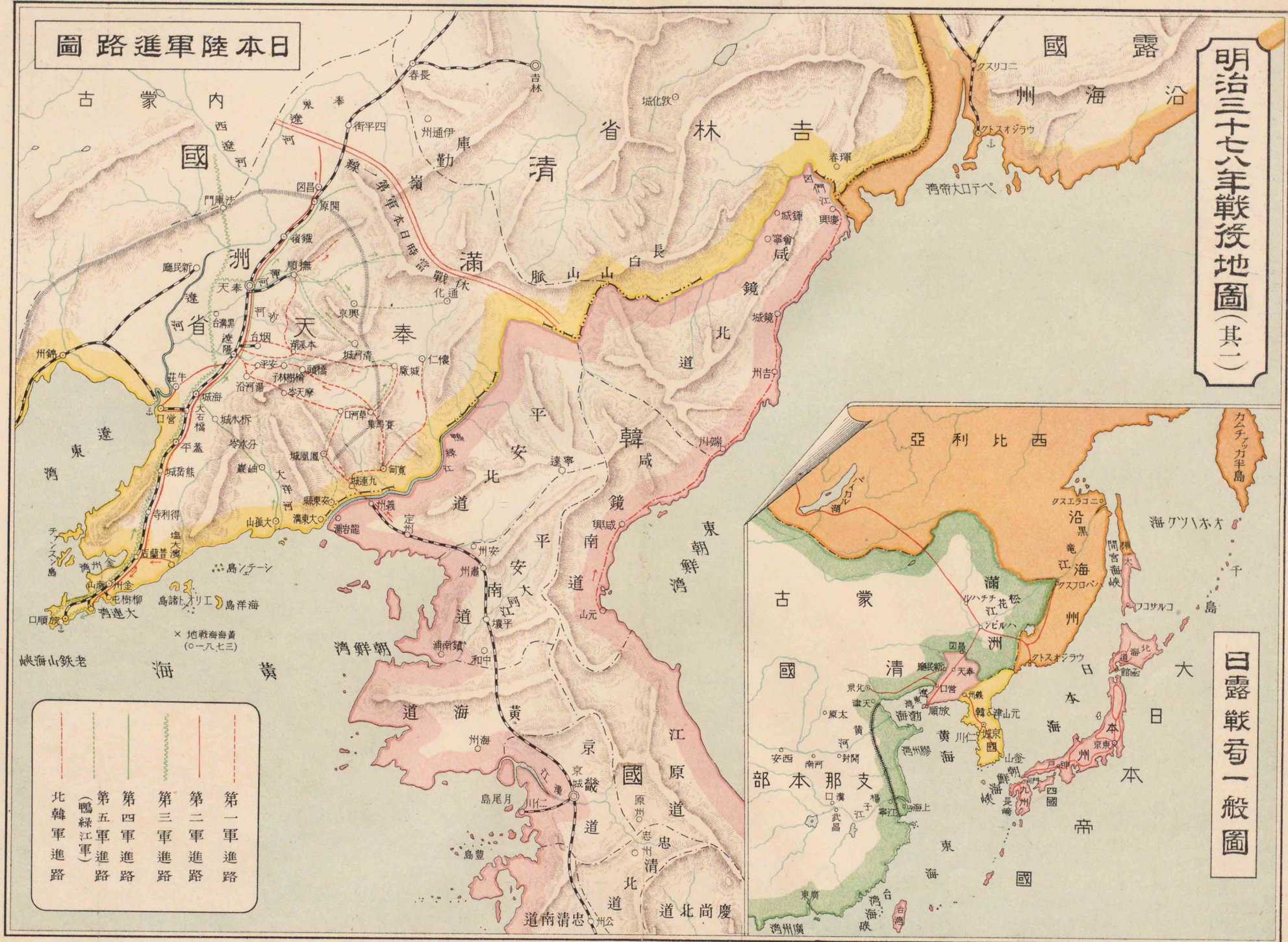
126°

34




明治三十七年戰後地圖(其二)

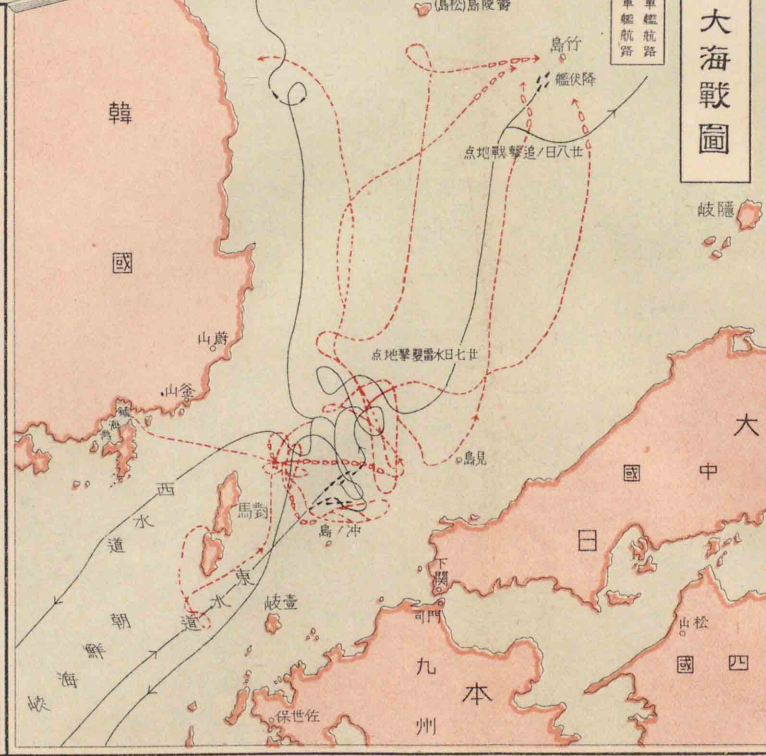
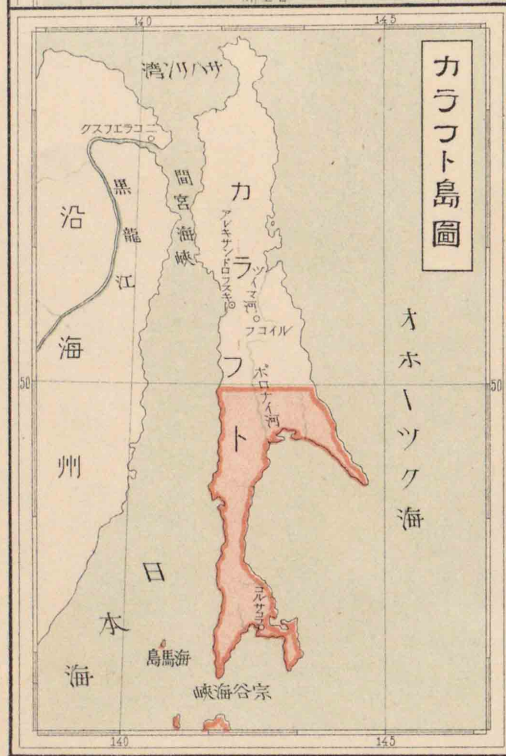
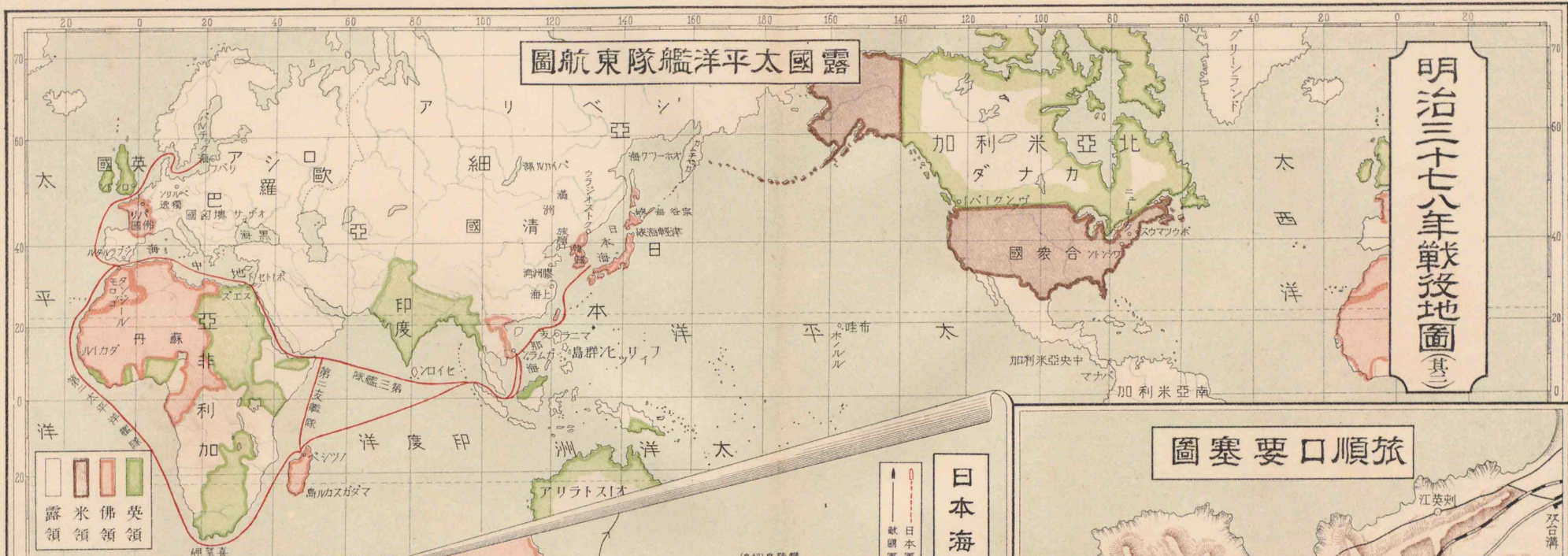
日本陸軍進路圖



日露戰苟一般圖

第一軍進路  
 第二軍進路  
 第三軍進路  
 第四軍進路  
 第五軍進路  
 (鴨綠江軍)  
 北韓軍進路





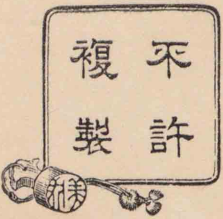


明治四十五年三月廿二日印刷  
明治四十五年三月廿五日發行

(本邦歷史附圖)  
(定價金四拾錢)

著者 下村三四吉

發行者 河出靜一郎  
東京市日本橋區通三丁目十番地  
〔電話本局二七七七番〕



發行者 目黑甚七  
東京市京橋區南傳馬町二丁目五番地  
〔電話京橋二一六三番〕

印刷所 神田印刷所  
東京市神田區錦町三丁目一番地

發行所


東京市日本橋區通三丁目  
〔振替口座東京一七一九番〕  
東京市京橋區南傳馬町二丁目  
〔振替口座東京二八〇九番〕

成美堂書店  
目黑書店

家

...


...



...

...

...





広島大学図書

2000066851

