




375.0
M014
資料室

初等科地圖

下

文部省



43151
教科書文庫

4
299
33-1944
20000
18283



775.9
Mo14

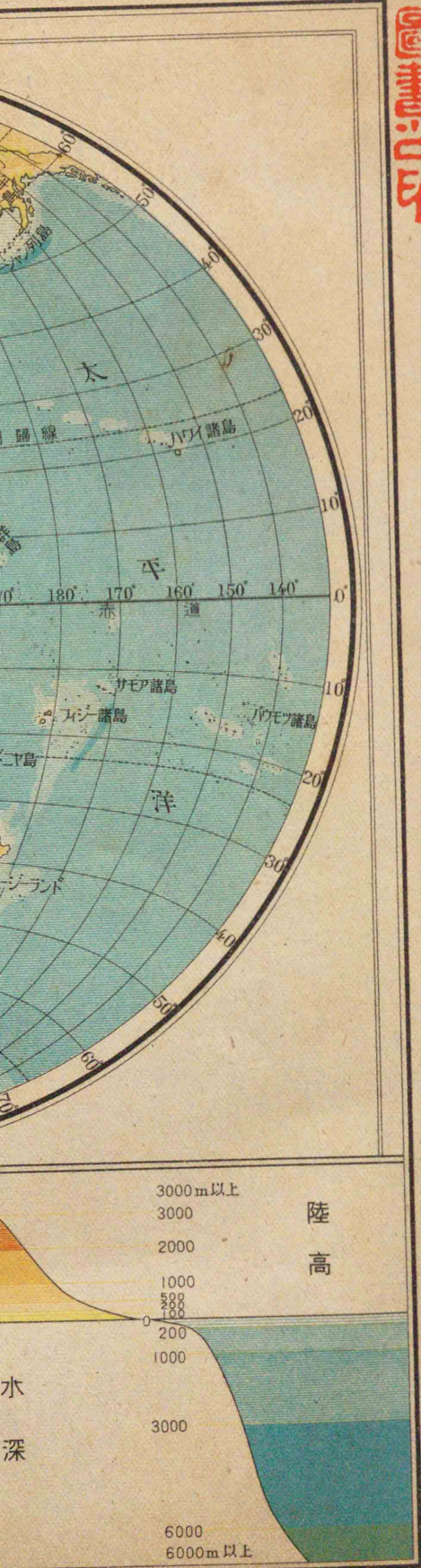
廣東大學
圖書館

廣東大學
圖書館印

初等科地圖 下

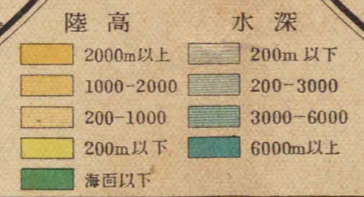
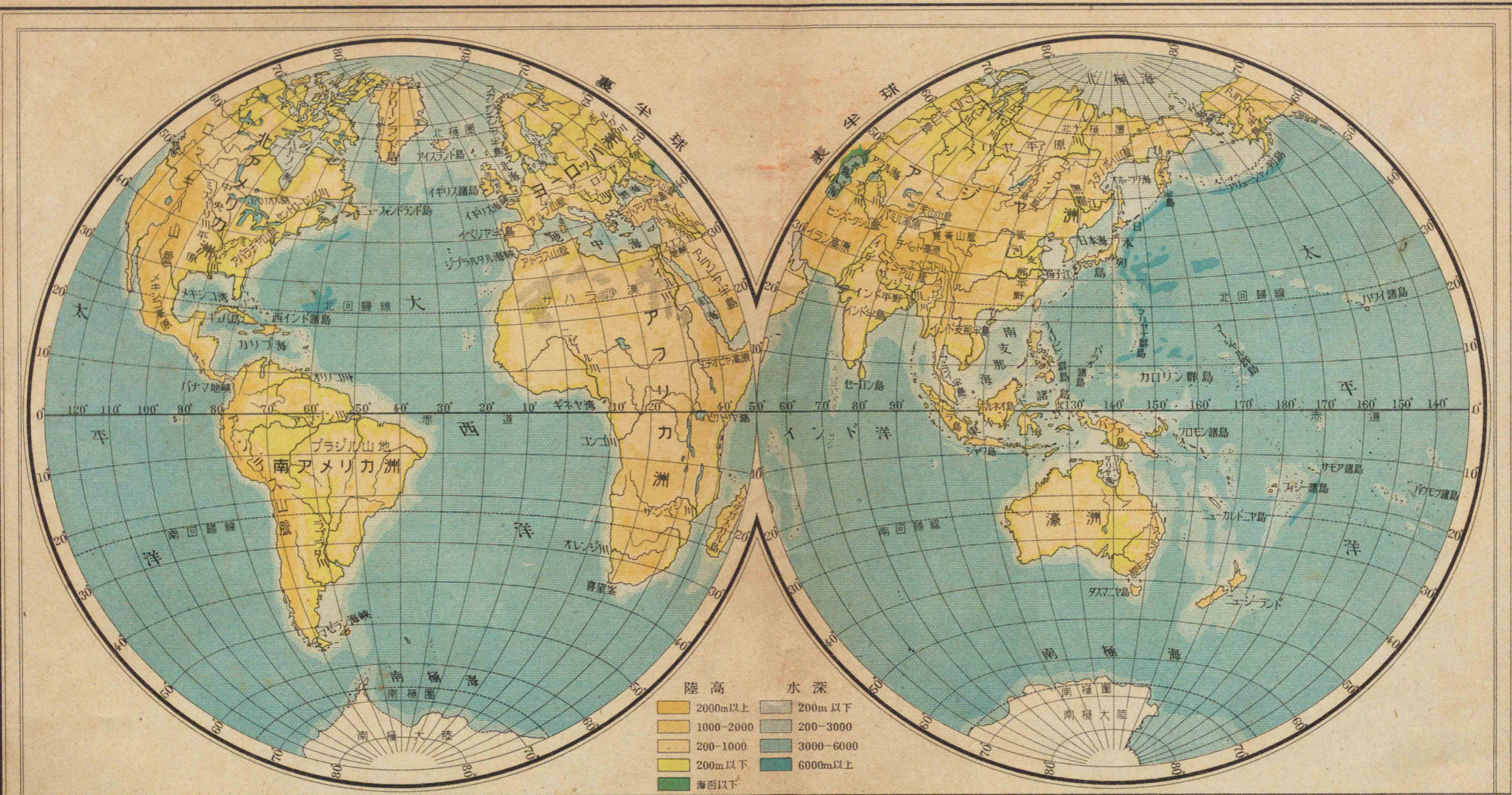
目 錄

- 第一圖 兩半球圖 諸記號
- 第二圖 大東亞
- 第三圖 大東亞の氣候圖
- 第四圖 アジヤ
- 第五圖 南方諸地方
- 第六圖 滿洲と蒙疆
- 第七圖 支那
- 第八圖 支那本部
- 第九圖 インドと西アジヤ
- 第十圖 太平洋の島々と濠洲

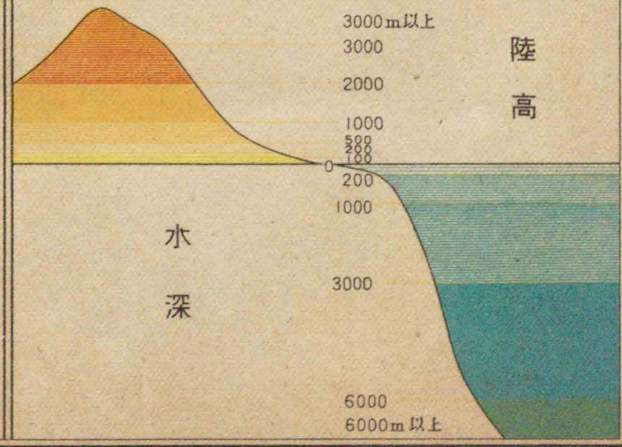


兩半球圖

第一圖

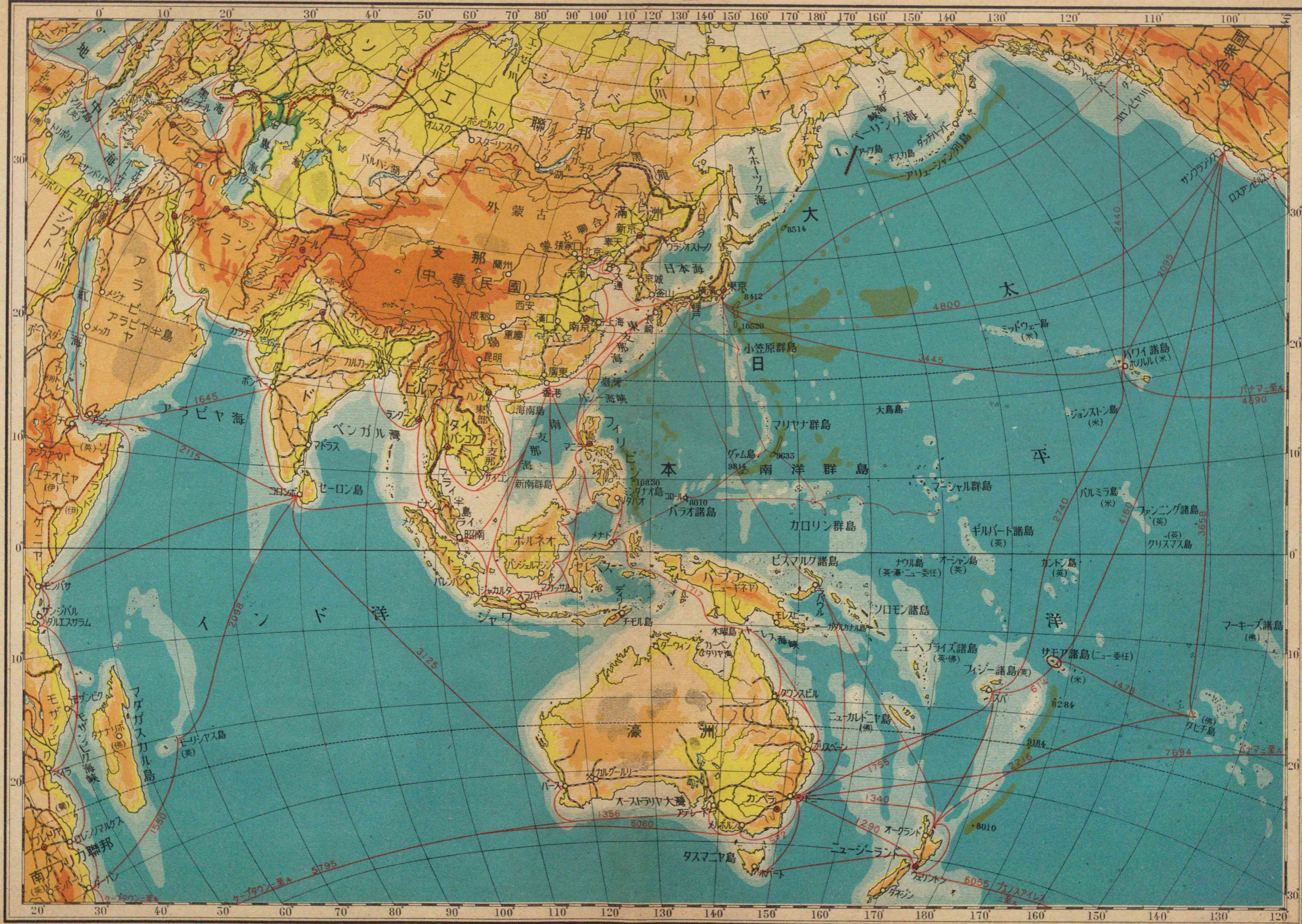


- | | | | | |
|-----|----------|---------|-----------|---------|
| 諸記號 | 洲の界 | △ 火山山頂 | △ 其他山頂 | ⌒ 御陵 |
| | 國の界 | — 川 | — 湖沼 | ⌒ 神社 |
| | 府・縣の界 | ● 首府 | ○ 府・縣廳所在地 | ⌒ 寺院 |
| | 我が國內の國の界 | ○ 其他の都邑 | | ⌒ 名勝・舊蹟 |
| | 鐵道線 | | | ⌒ 溫泉 |
| | 運河 | | | ⌒ 鑛山 |
| | 航路 | | | |



東京大學
圖書印

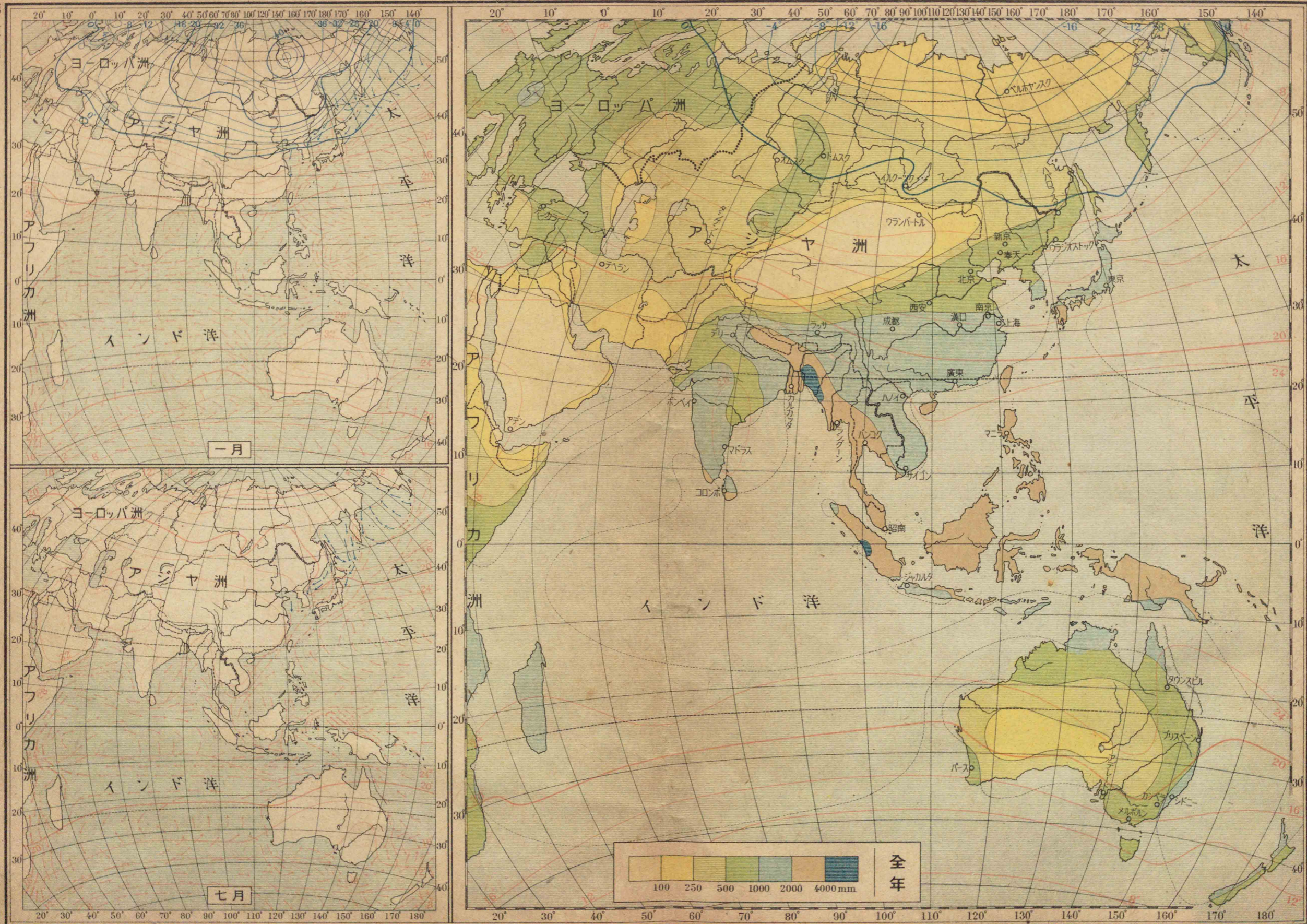
大東亞



海面以下 0-200m 200-500 500-1000 1000-2000 2000-3000 3000m以上 1:60 000 000 0 600 1200 1800 2400 km

大東亞の氣候圖

第三圖



寒流 暖流

海面以下 0-200m 200-500 500



アジア

第四圖

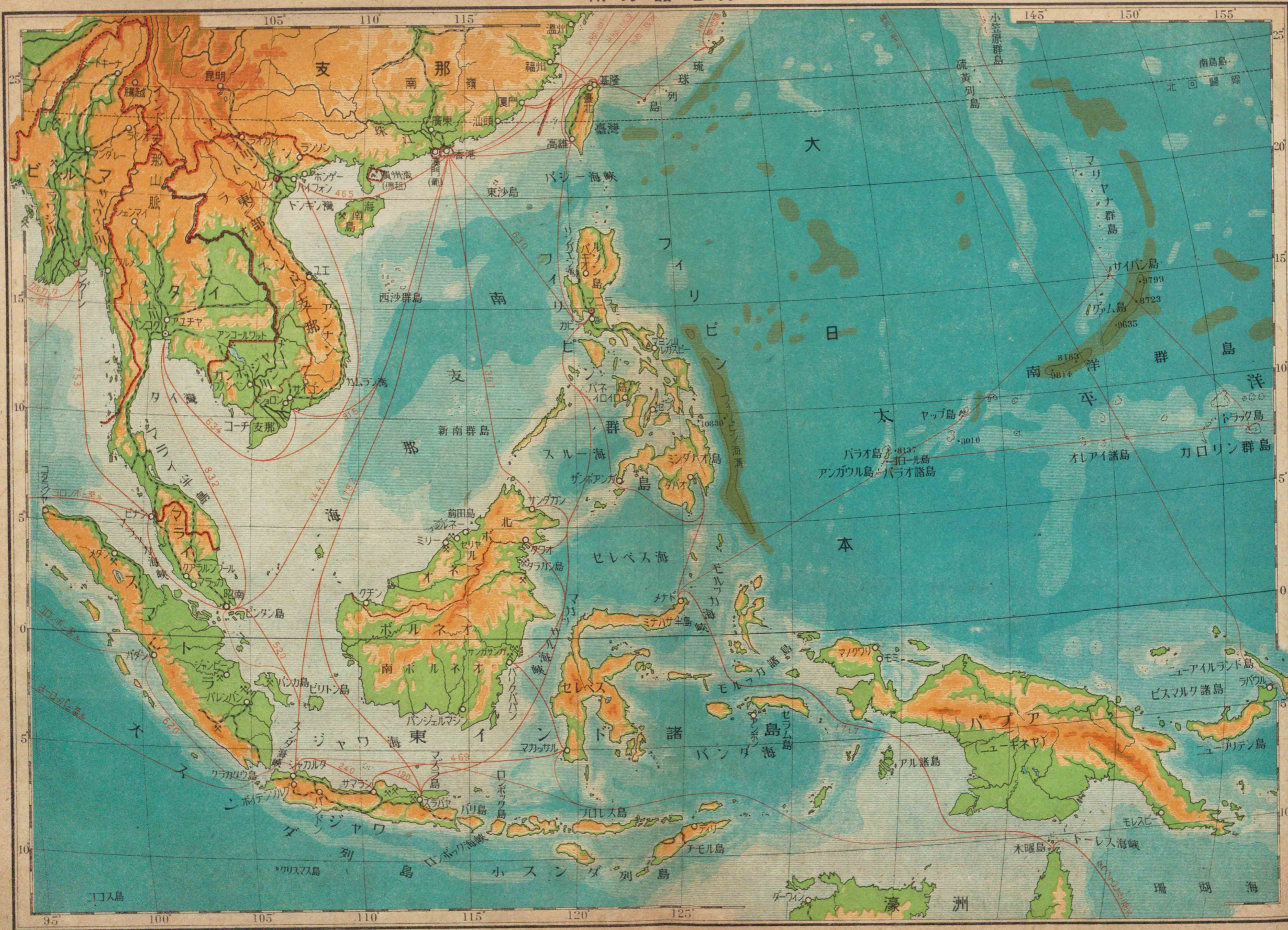


1:40 000 000 0 800 1600 2400 km



南方諸地方

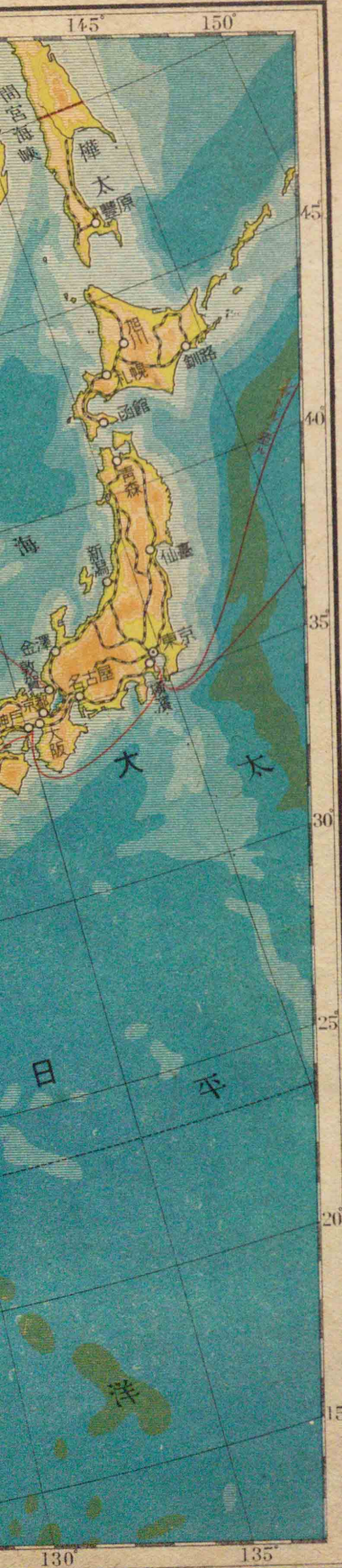
第五圖



1:20 000 000 0 100 200 300 400 800 1200 km



滿洲と蒙疆



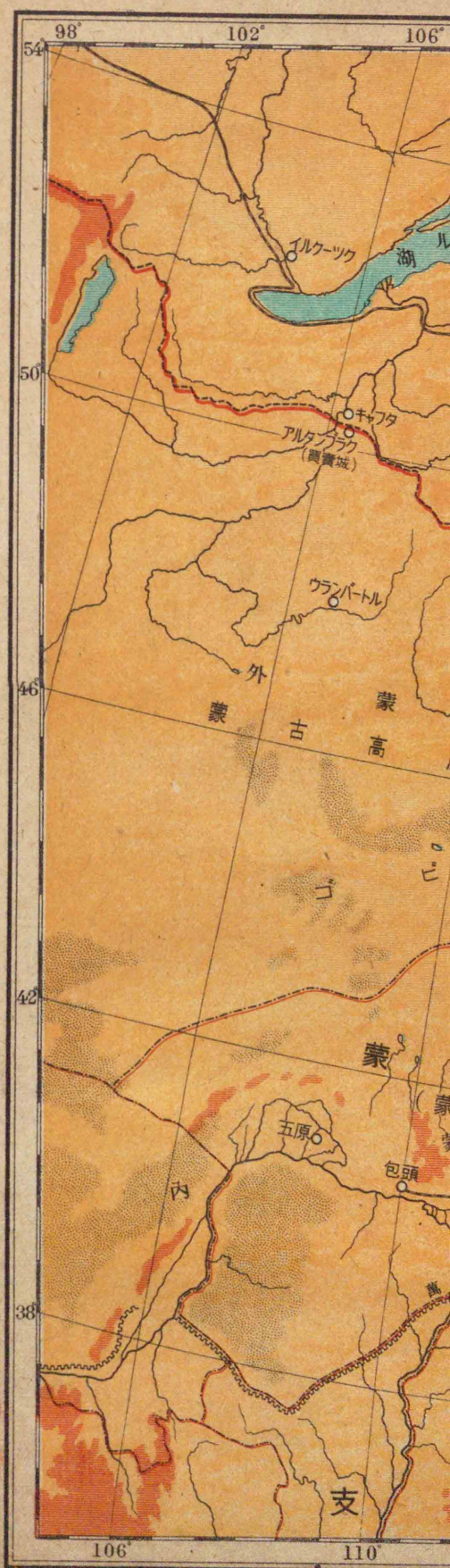
支那

第七圖

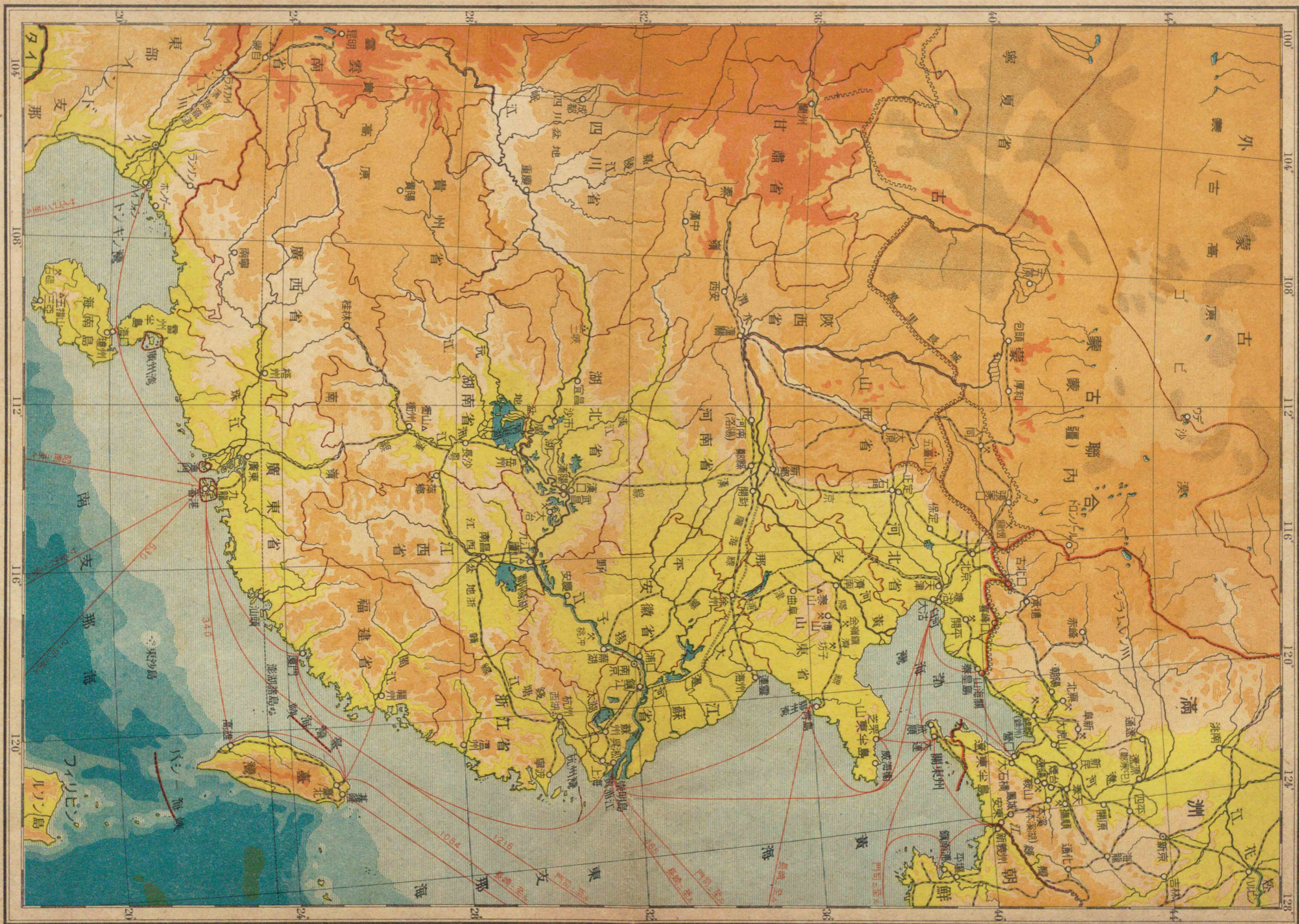


1:20 000 000

0 100 200 300 400 800 1200 km



106° 110°

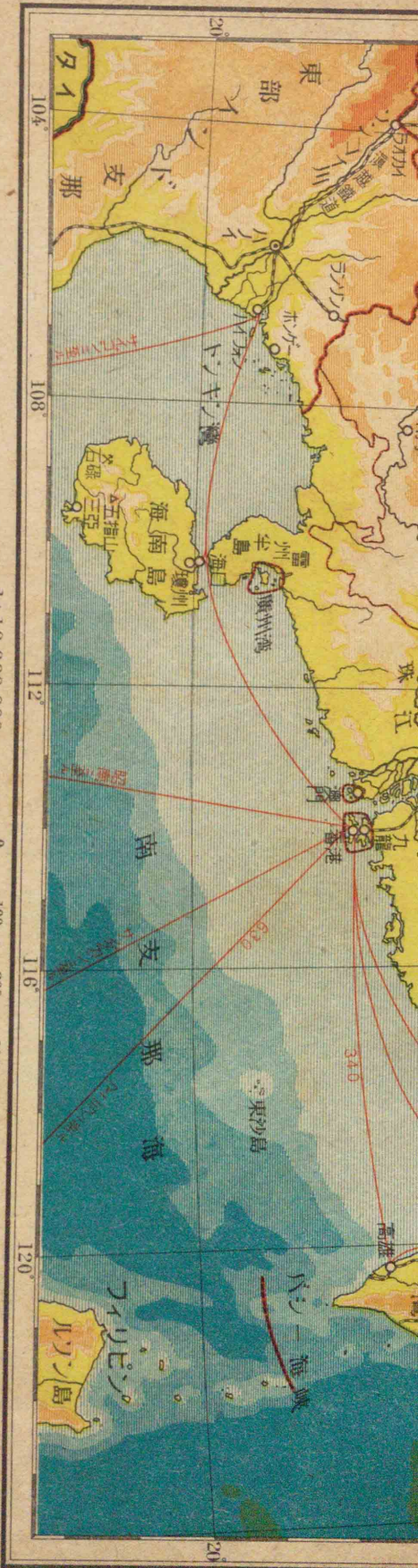


インドと西アジア

第九圖



1:25 000 000 0 200 400 600 800 1000 km



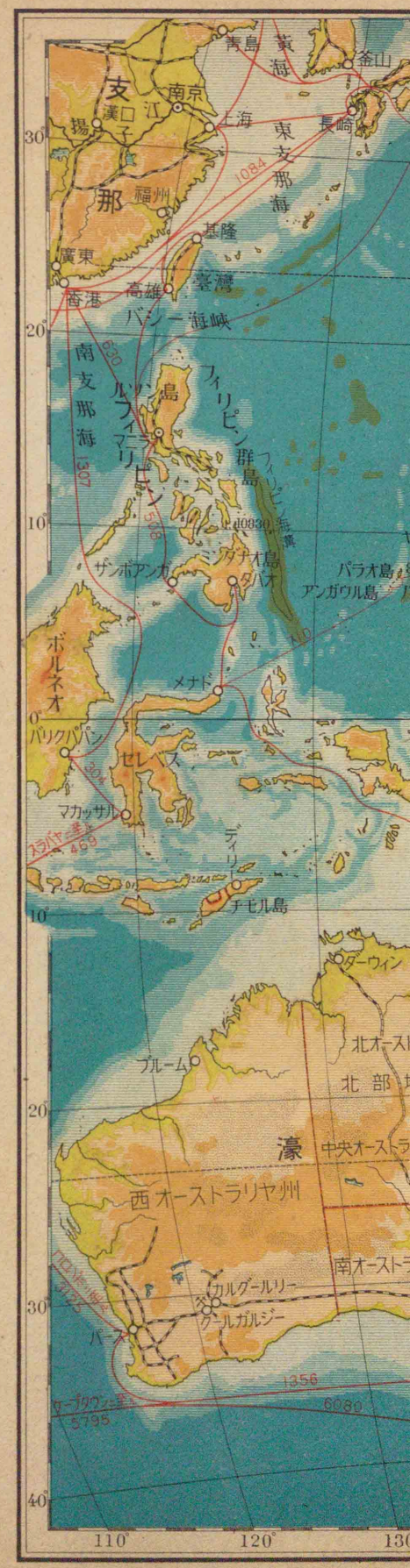
1:10 000 000 0 100 200 300 400 km

太平洋の島々と濠洲



1:40 000 000

0 500 1000 1500 2000 km



昭和十八年七月五日發行
 昭和十九年六月三日修正印刷
 昭和十九年六月六日修正發行
 昭和十九年六月六日翻刻印刷
 昭和十九年六月三日翻刻發行

初等科地圖下
 定價金貳拾五錢

本地圖ハ昭和十八年二月十二日陸軍省ト海軍省ト協議シテ

著作權所有 發行者 兼 文 部 省

昭和十九年六月六日
 文部省檢査六日



東京都王子區堀船町一丁目八百五十七番地
 翻刻發行 兼印刷者 東京書籍株式會社
 代表者 井上源之丞

東京都下谷區二長町一番地
 印刷所 凸版印刷株式會社

發行所 東京書籍株式會社

