

43130

教科書文庫

4
290
63 62-1912
01304 49528

Kodak Gray Scale

A 1 2 3 4 5 6 M 8 9 10 11 12 13 14 15 B 17 18 19



© Kodak, 2007 TM: Kodak

Kodak Color Control Patches

Blue Cyan Green Yellow Red Magenta White 3/Color Black

© Kodak, 2007 TM: Kodak



C8
290
1912

教育部審定

高等小學校 春季始業
第六冊 學生用
共和國
教科書
新地理


商務印書館發行



資料室

中央圖書館

C8
290
1912



広島大学図書

0130449528



目次

第一	阿非利加洲	三	授課時數
第二	北部地方	二	
(1)	埃及	二	
(2)	阿比西亞	二	
(3)	巴巴利高原	二	
(4)	蘇丹 上幾內亞 塞內岡比亞	二	
第三	南部地方	一	
(1)	下幾內亞	一	
(2)	德領西南非洲 英領南非洲	一	
(3)	葡德英領東非洲 英領中非洲	一	
(4)	島嶼	一	
第四	北亞美利加洲	一	
(1)	加拿大	一	

共和國斤也里

第六册 目次

高等小學學生用(春季)

撒哈拉
沙漠



本洲又有極大之沙漠曰撒哈拉。蘇丹之北部積占本洲四分之一。里不見人煙。商旅至此必乘駱駝。惟東部努比亞一帶。有泉水。草木商旅常有。

喀拉哈里

氣候及雨量
物產

人民

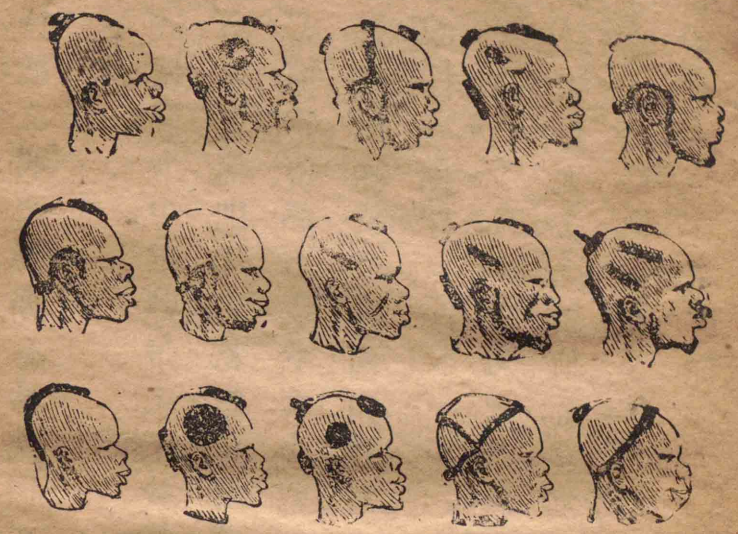
視爲休憩之場。南部亦有沙漠。曰喀拉哈里。較之撒哈拉則渺乎小矣。

全洲位置。大半當熱帶之下。故氣候炎暑。過於他洲。中部雨量充足。南北二部。則均苦乾燥。常終歲不一雨焉。物產不及他洲之豐稔。若植物。南部多麥。北部多棉花。椰子。棕櫚。中部多森林。若動物。有獅。象。犀。駱駝。鴕鳥。河馬。鱷魚之屬。礦物。則富有黃金及金剛石。然開採者極罕。

人民號二千萬。多數爲內革羅種。即本洲之土著。智慮閉塞。裝飾蠻野。猶存太古之風。他如高加索種及馬來種。大抵散居南部及沿海各地。俗信回教及拜物教。非洲面積非不廣。漠然以大沙漠之阻隔。大森林之障蔽。致交

非洲探險

飾裝之人男洲非



通極苦艱險。其人民不與外人往來。外人亦罕有至其內地者。故在昔有黑暗大陸之稱。民國紀元前五百餘年。葡萄牙人始至其西岸。旋繞經好望角而達印度。然歐人足跡。猶僅至沿海一帶。百餘年前。英探險家李達士敦及史丹利等。深入內地。於是歐人踵至。分占其土。今日披覽地圖。大半為歐人之屬地矣。


第二 北部地方

(I) 埃及

埃及

非洲東北隅有一大地曰埃及。陽為土耳其屬國。實則英人操其政治權。東西二面多沙漠。尼羅河縱貫其間。兩岸土沃宜農。惟夏季常有水患。氣候炎熱。雨量稀少。物產以糖及棉花小麥為大宗。首府曰開義羅。在尼羅河右岸。非洲都會。此推第一著名之金字塔及獅身女首石像。均在其間。西

像石首女身獅及塔字金



開義羅

亞勒散得
蘇彝士
波特塞得

埃及蘇丹

阿比西亞

亞的斯亞
貝巴
以勒特里

北之亞勒散得為一大商埠。蘇彝士河畔有二大港。南曰蘇彝士。北曰波特塞得。為亞歐往來船舶寄棧之所。蘇彝士河者。法人雷賽發起開鑿地峽而成者也。歷十年而河始通。長凡八十餘哩。洵世界巨工之一也。

埃及之南有埃及蘇丹者。舊屬埃及。後因土蠻為亂。英人平之。遂領其地。語云。取弱攻昧。強國實優。為之。

(2) 阿比西亞

埃及東南有阿比西亞。為非洲獨立帝國。初受保護於意大利。既而與意戰。勝之。民國紀元前十八年。始廢保護之約。其首府曰亞的斯亞貝巴。貿易尙盛。

阿比西亞之外有二地。曰以勒特里亞。在紅海沿岸。屬於意大

索謀里蘭

巴巴利高原

的黎波里

突尼斯
阿爾及耳

非斯
摩洛哥

利。曰索謀里蘭。瀕於亞丁灣及印度洋。分屬於英法意三國。

(3) 巴巴利高原

地中海沿岸有巴巴利高原。凡四國。曰的黎波里。曰突尼斯。曰阿爾及耳。曰摩洛哥。

的黎波里在埃及之西。當地中海之濱。本屬土耳其。我國革命之前。意大利忽挾兵力爭其地。土軍抗戰迭敗。意大利占領之。今事猶未已也。

突尼斯在的黎波里西北。法之保護國也。西為阿爾及耳。亦隸於法。法於非洲以此為重鎮焉。

摩洛哥居於非洲西北隅。扼地中海之門戶。首府曰非斯。近年法德二國擴充權力於國內。民國紀元前六年。宣布獨立。越二年。

始得列強承認回教徒在非洲所建之國今尙足稱獨立者僅此而已非斯即回教徒之聖地也

(4) 蘇丹 上幾內亞 塞內岡比亞

撒哈拉大沙漠之南曰蘇丹面積廣大皆為法蘭西之屬地土脈膏腴物產豐盛

幾內亞灣上部之沿岸總稱上幾內亞分二大部一為里比利亞共和國美洲解放之黑奴初皆安置於此後乃採取美洲憲法建此小邦首府曰璦羅非亞一為英法德三國之領土而英之領土尤多

非洲西部曰塞內岡比亞氣候溽暑皆為黑人所居境內分四部曰法領幾內亞曰葡領幾內亞曰英領岡比亞曰法領塞內加

蘇丹

上幾內亞 里比利亞

璦羅非亞 英法德領

塞內岡比亞

耳。

第三 南部地方

(1) 下幾內亞

幾內亞灣下部之沿岸總稱下幾內亞分爲四部曰剛果曰法領剛果曰葡領安哥拉曰法領喀麥隆

剛果國占剛果河流域之大部交通便利惟下游水勢湍急不利行舟乃於沿岸築鐵道以通之首府曰玻馬當剛果河口是國政務現歸比利時王兼轄故名雖自由實無異比國之屬土也

(2) 德領西南非洲 英領南非洲

安哥拉之南爲德意志領地土民軀幹短小生活力極弱以蟲類爲食蓋世界上最劣等之人類也

下幾內亞

剛果 玻馬

德領西南非洲

開普蘭

開普敦

納塔耳

特蘭斯窪

英領南非洲。為開普蘭。鄂蘭吉。特蘭斯窪。及其他領地之總稱。皆英之殖民地也。開普蘭在非洲南端。有好望角突出於海中。當蘇彝士河未開之前。往來歐亞之海船。必繞道於此。今則漸告寂寥矣。境內富有金剛石。歲產之額。為世界第一。首府曰開普敦。居於西南海岸。納塔耳。在開普蘭東北。土地肥沃。鄂蘭吉。在納塔耳西。亦以產金剛石名。特蘭斯窪。與鄂蘭吉。本皆獨立之小共和國。民國紀元前三十一年以後。英人干涉內政。特人不服。常與兵爭。然全國人口不滿八十萬。男女老幼。悉列軍籍。致英發強兵三十萬。耗餉數千萬。歷二年之久。而後克之。至民國紀元前十三年。卒隸於英。以虎搏兔。勝之不武。然世界上。頓少兩共和國矣。

(3) 葡德英領東非洲 英領中非洲

葡領東非

特蘭斯窪東北。莫三鼻給海峽之濱。為葡領東非洲。其大會曰莫三鼻給。

德領東非

德領東非洲。在葡領地之北。大都會曰薩蘭木。有德總督駐之。

英領東非

英領東非洲。在德領地之北。大都會有二。曰蒙巴薩。曰桑給巴爾。至英領中非洲。則大部分在三比西河北岸。

馬達加斯

(4) 島嶼
非洲印度洋及大西洋之間。島嶼不一。而以法領馬達加斯加為最大。首府曰安坦安那。里瓦次為南大西洋之森赫勒拿島。為英之領土。即拿破侖第一幽禁之地也。加那列斯羣島。在摩洛哥之西。為西班牙之領土。島中以產金絲雀名。

里瓦

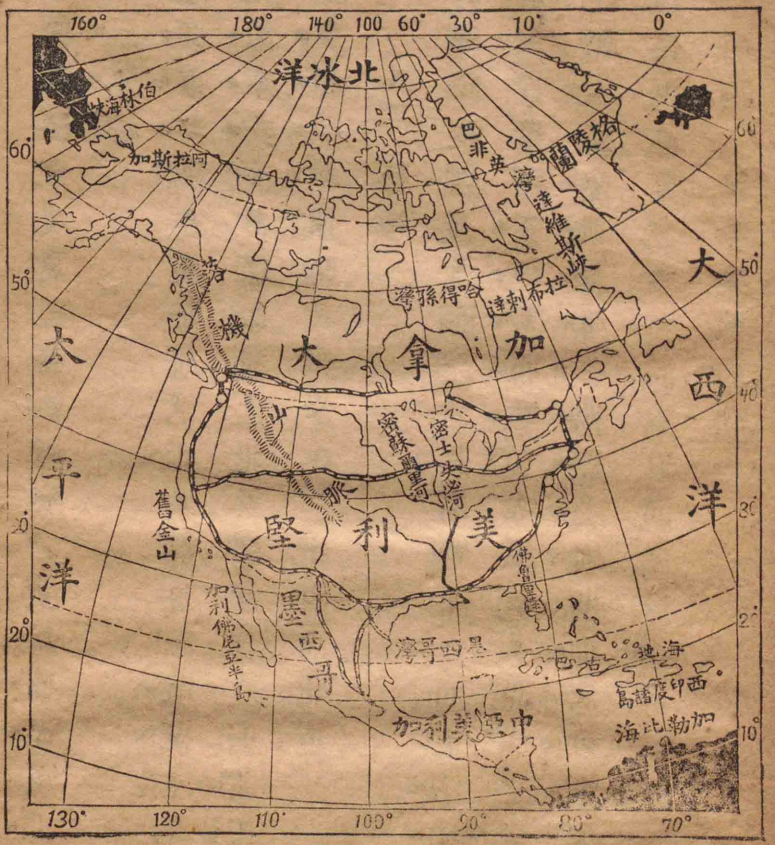
第四 北亞美利加洲

第四 北亞美利加洲

亞美利加

哥倫布
得西印度

北美洲形勢全圖



亞美利加洲為西半球之大陸。民國前四十年。哥倫布始覓得西布。印度之地。於是歐人結隊來集。故有新世界之稱。地北廣而南。

葡領東非

德領東非

英領東非

英領中非

馬達加斯

安坦安那

里瓦

加那列斯

特蘭斯達東北。莫三鼻給海峽之濱。為葡領東非洲。其大會曰莫三鼻給。

德領東非洲。在葡領地之北。大都會曰薩蘭木。有德總督駐之。英領東非洲。在德領地之北。大都會有二。曰蒙巴薩。曰桑給巴爾。至英領中非洲。則大部分在三比西河北岸。

(4) 島嶼

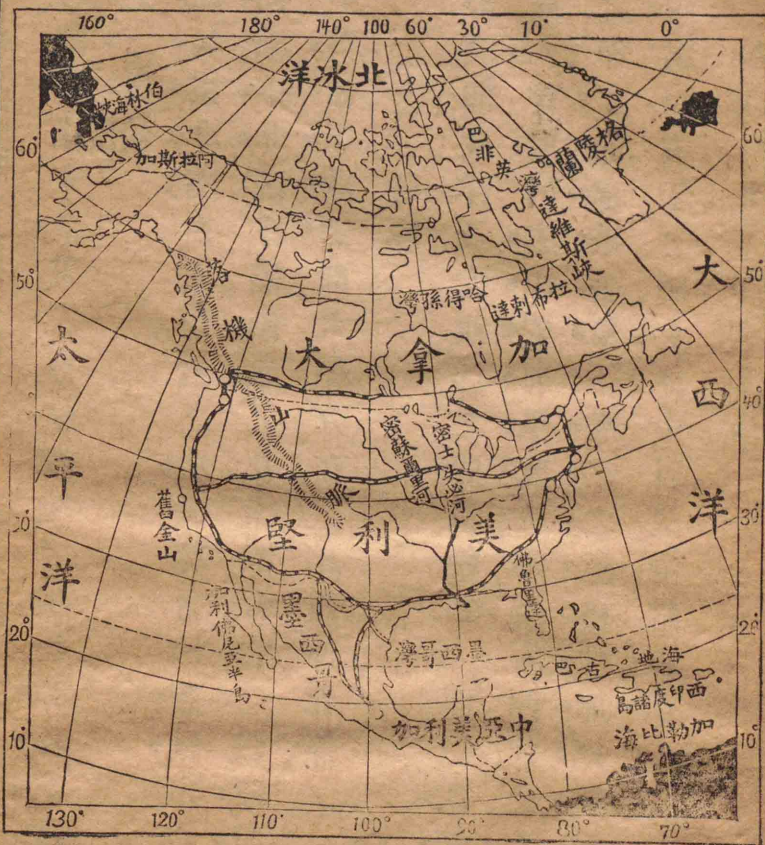
非洲印度洋及大西洋之間。島嶼不一。而以法領馬達加斯加為最大。首府曰安坦安那。里瓦次為南大西洋之森赫勒拿島。為英之領土。即拿破侖第一幽禁之地也。加那列斯羣島。在摩洛哥之西。為西班牙之領土。島中以產金絲雀名。

第四 北亞美利加洲

亞美利加

哥倫布
得西印度

北美洲形勢全圖



形世界來是印布二紀之洲
 北界集歐度始十元大為
 廣之故人之地覓年元陸西
 而稱有結地得哥前民半
 南地新隊於西倫百國球
 加

巴拿馬地峽

北亞美利加

地勢

大山
大水

銳。就地圖觀之。中有不絕如線之一地。曰巴拿馬地峽。峽之北曰北亞美利加。峽之南曰南亞美利加。

北亞美利加。東臨大西洋。北至北冰洋。西臨太平洋。南以巴拿馬地峽。與南亞美利加相接。面積之大。在六大洲中。列於第三。以較亞細亞洲。則得其半。地勢為三角形。中部低而東西高。海岸曲折。故多灣港。惟太平洋沿岸。較為單純。西岸之加利佛尼亞灣。東岸之桑羅稜索灣。北岸之哈得孫灣。南岸之墨西哥灣。皆甚著名。墨西哥灣之外。島嶼林立。統稱西印度羣島。哈得孫灣之北。有大島曰格陵蘭。為丹麥之屬地。

洲內山脈。綫延。落機山。為最大。由西北斜向東南。直貫全境。東部大山。為押拉。既。俺。因此山之盤鬱。遂成高地。大水首推密士失。

大湖

氣候

物產

人民

必河長一萬數千里為世界第一長流下游入於墨西哥灣次為馬更些河納爾遜河湖泊之多尤非他洲所及若蘇必利爾若密執安若休倫若伊爾釐若安別釐阿皆其著者也

氣候南北不同然西岸較暖於東岸東部寒暑相差殊甚西部雨量稀少因有沙漠故也物產以礦為盛金銀煤鐵煤油皆有之次為植物惟動物較少家畜之屬皆自他洲移殖而來

本洲人數約九千餘萬而歐洲移居之民占其多數皆信奉基督教此外有美洲土人及非洲黑人雜居其間惟歐人到此較早種益繁殖遂開基建國離母邦而獨立政體皆尚共和全洲無一君主亦一異也

(1) 加拿大

加拿大

地勢

大山

大湖

大瀑布

鄂大瓦

蒙特利爾

哈勒法

氣候及物

人口

美洲北部有英國一大屬地曰加拿大北瀕北冰洋西臨太平洋南接美利堅合眾國面積約當我國六分之五地勢西部純為高原有落磯山脈自西北而向東南蜿蜒水之大者首稱馬更些河境內多湖澤若蘇必利爾者世界第一之淡水湖也而伊爾釐與安別釐兩湖之間有瀑布曰尼加拉亦世界第二之大瀑布也

首府鄂大瓦貿易頗盛他如蒙特利爾為唯一之大市蕃古注為唯一之商港大西洋岸之哈勒法又海軍屯駐之要塞也

氣候寒冷北部尤甚物產豐饒以小麥木材為著金礦亦多

人口五百餘萬英人占多數次為法人故境內通行英語英政府設總督一人治之但尚有議會以為立法機關耳

加拿大地面曠遠而交通便利皆鐵路之功其幹路自西至東

紐芬蘭

格陵蘭

美利堅

地勢

大山

大湖

橫斷內地。而太平大西兩洋之往來。於是利便。
 加拿大東。有世界大漁場。曰紐芬蘭。為英之轄地。所產魚類。以
 鱉魚至有名。用製魚肝油。銷行世界各國。東北有世界第二大
 島。曰格陵蘭。終歲寒冷。不生植物。居民亦從事漁業。

(2) 美利堅

美利堅亦稱亞美利加。合眾國。占北美洲之中部。面積約等於
 加拿大。而人口則多至十六倍。本洲西北之阿拉斯加。亦屬於美
 但不與本土相連。全國形勢。中部為平原。東西兩部均有高原。海
 岸少曲折。故無大灣港。河流頗多。若密士失必河。自北而南。支流
 錯出。下流注於墨西哥灣。若哥羅拉多河。及可倫比亞河。皆注於
 太平洋。湖之大者。皆在美利堅與加拿大毗連境上。其完全屬於

氣候

物產

華盛頓

白宮

紐約


舊金山

美利堅者。祇一密執安耳。

全國土地遼闊。故氣候各地不同。大抵北部寒。南部熱。東西兩
 岸。則寒熱相反。物產以農類為盛。棉花尤有名。礦類以銅鐵煤。煤
 油為最。金銀之產額亦盛。

國都華盛頓。為第一總統華
 盛頓所建。故名。有白宮者。即當
 時大總統之故居。湫隘之狀。與
 尋常民居無異。於以見創行平
 民政。治者之可風矣。其次大城
 曰紐約。為大西洋岸第一商場。
 市肆之繁華。商工之興盛。不下於英之倫敦。法之巴黎。曰舊金山。

華盛頓




波士頓
非勒特爾
非爾

交通

支克哥

為太平洋岸第一商場。我國僑民頗多。他如波士頓為獨立時之戰場。非勒特爾非爾為開國時初開議會之所。其獨立廳至今猶巍然在望也。國內交通完備。自太平洋立岸至大西洋岸。有橫斷鐵路數道。支克哥為鐵路之中心點。貿易繁興。往來各港之汽船亦絡繹不絕。

美國本為英法西諸國之



領土。民國紀元前百三十六年。大西洋岸英領十三州之人民。憤英制之壓迫。倡議獨立。舉華盛頓為全軍總督。血戰七年。英人許其自立。卒建共和政體。國勢日張。諸州歸附。今為西半球唯一共和國。我中華已張共和旗於亞東。東西大陸遙相輝映。誠當聯為兄弟者也。

(3) 墨西哥

墨西哥
地勢
氣候及物產

墨西哥在美利堅西南。東濱墨西哥灣。西臨太平洋。面積約當我國五分之一。地勢高崇。塞拉馬得山脈蔓延境內。中有火山海岸。平直無良港。都城曰墨西哥。居國之東南。尚稱繁盛。氣候則低地熱。高原寒。物產隨地而異。以燕脂蟲及銀為最著。植物有玉蜀黍。為居民之常食品。

人民及政

人口一千三百餘萬。信仰舊教。政體亦為共和立憲。而總統挾勢專權。無異專制。皇帝民國紀元前二年革命軍圍都城。逐總統。易政府。而民氣不靜。亂者四起。秩序猶未恢復也。

(4) 中美洲及西印度諸島

中亞美利加氣候及物產

墨西哥與巴拿馬地峽之間為中亞美利加洲。東濱加勒比海。西臨太平洋。東岸之閔都拉斯灣。頗大。境內多火山。氣候似墨西哥。而物產尚稱豐稔。藍之品質。推為世界第一。全境分數國。曰危地馬拉。曰桑薩爾。瓦多耳。曰閔都拉斯。曰尼加拉瓜。曰哥斯德黎加。閔都拉斯之西為英之殖民地。曰英領閔都拉斯。墨西哥灣之外。島嶼林列。稱為西印度諸島。內以古巴及海地兩島為最大。古巴舊屬西班牙。近賴美國之協助。始成獨立共和。

西印度諸島

國海地。又分二部。西曰海地。為黑人所建之共和國。然屢屢革命。民無寧日。東曰三多明。各為雜種人所建之共和國。其他各島。則英法美德丹荷諸國分領之。

第五 南亞美利加洲

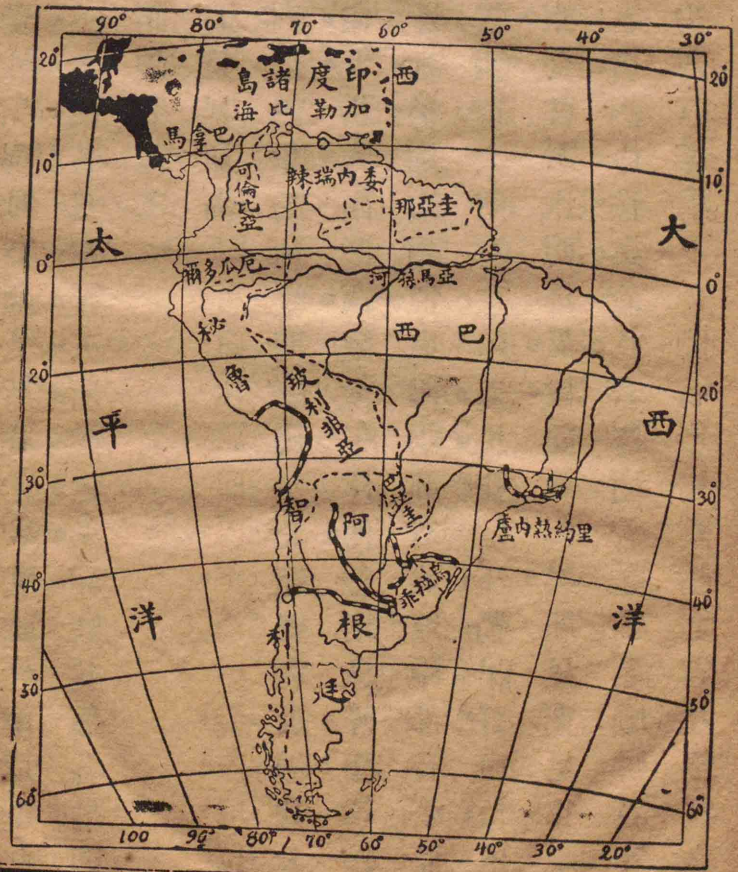
南亞美利加

南亞美利加洲。以巴拿馬地峽而聯屬於北亞美利加洲。其大部居於南半球。東北沿大西洋。西臨太平洋。南控南冰洋。面積較北亞美利加稍小。地勢則頗相似。東西兩部有高原。中部有平原。安達斯山脈縱貫西境。大河有三。曰亞馬孫。曰荷勒諾哥。曰拉巴拉他。皆自西向東。而注於大西洋。氣候隨地而異。雨量充足。物產以植物為最饒。在各洲中無與倫比。若膠樹。若雞納。若咖啡。若煙草。皆甚有名。礦物則有煤。銅及金。鑽石之屬。動物則有拉馬鱷魚。

地勢 大山 大水 氣候及物產

人民

之屬。人口約四千萬。以西班牙及葡萄牙人之子孫占多數。此外為歐洲人及土人之雜種。蓋本洲各地原為西葡兩國所管領。民國紀



商務印書館印行

元前百有二年。智利首唱獨立。餘亦次第離貳。今日共有十一共和國矣。

第六 西部地方

本洲西部地方。凡分八國。曰可倫比亞。曰巴拿馬。曰委內瑞拉。曰厄瓜多。曰祕魯。曰玻利非亞。曰智利。曰阿根廷。

可倫比亞
巴拿馬

巴拿馬
運河

委內瑞拉

國僅九十里。為世界小國之一。本可倫比亞之一部。民國紀元前十年。創議獨立。美利堅陰助之。事成。美索開鑿巴拿馬運河。權許之初。法人雷賽既開。蘇彝士河。更謀鑿巴拿馬。以通太平大西兩洋之航路。經營七年。款竭工輟。以河工售於美。為可倫比亞所阻。故美之助。巴獨立。藉欲竟此河工也。今工事將告竣矣。委內瑞

厄瓜多 秘魯 玻利非亞 智利 阿根廷

拉首府曰加拉架。厄瓜多首府曰基多。秘魯首府曰利馬。與玻利非亞接壤處。有的的喀喀。為本洲第一大湖。玻利非亞首府曰蘇克里。智利占大西洋岸之狹長地。有阿空喀瓜山。乃世界第一之高火山也。首府曰散地牙哥。阿根廷首府曰不宜諾斯艾利斯。

第七 東部地方

本洲東部地方。凡分三國。曰烏拉乖。曰巴拉圭。曰巴西。又有圭亞那。在巴西之北。為法荷英三國分領之地也。

烏拉乖 蒙得維的 亞松圭 巴拉圭 巴西

烏拉乖首府曰蒙得維的亞。為大西洋岸良港之一。巴拉圭以產茶著名。首府曰亞松圭。在巴拉圭河畔。巴西為南美第一大國。面積當我國四分之三。人口一千五百餘萬。海岸長而曲。有色爾瓦斯平原。林木叢鬱。為世界第一大森林。亞馬孫河。亘貫境


圭亞那

內長八千四百餘里。首府曰里約熱內盧。一良港也。圭亞那東部屬法。法常流徙罪人於此。中部屬荷。多黑人。西部屬英。其人民大抵自印度移來者。

第八 地理總說(一)

古之人有天圓地方之說。後世天文家迭經考驗。始知地頗似球。渾圓而略扁。故稱地球。

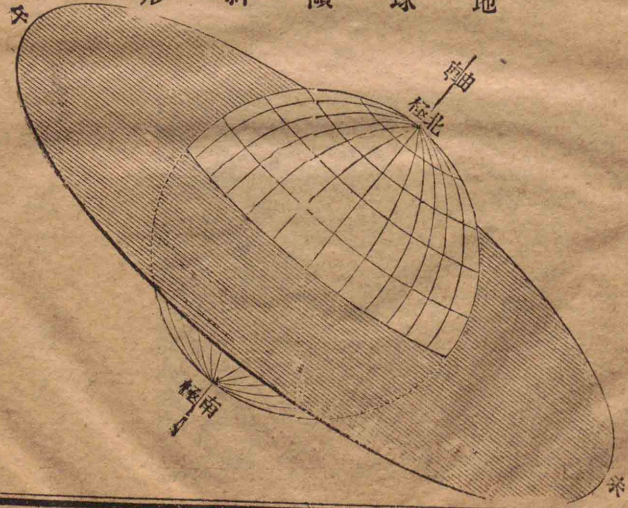
地球者星也。星有恆星。行星二種。動者為行星。不動者為恆星。地球乃行星之一也。日居諸行星之中。諸行星繞之以行。地球亦繞日而行之。一星也。



自動

公動

地球之動有二種。一曰自動。地之中心安然不動。如車輪之軸。然名曰地軸。地球繞軸而轉。自西至東。每日一周。其轉時。半面向日。則為晝。半面背日。則為夜。一曰公動。地球於繞軸自轉之外。復繞日而行。每歲地球一周。其時有一定之路線。名曰軌道。日光射之。有斜有直。斜射處。日遠。則氣候寒。是為冬季。直射處。日近。則氣候熱。是為夏季。至不遠不近。則氣候溫和。是為春秋二季。地球運行之時。略帶傾斜。上端極



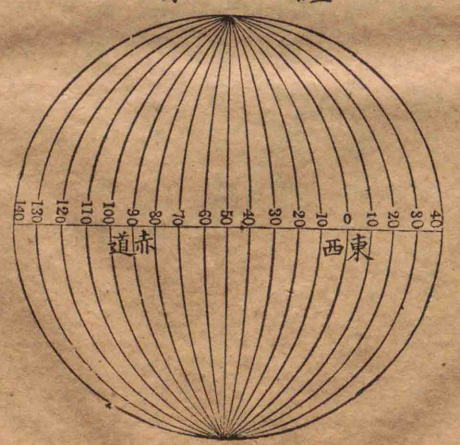
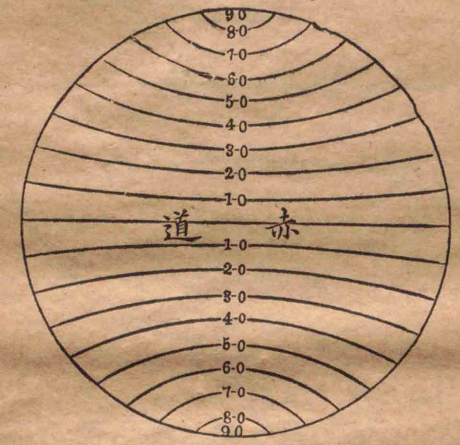
商務印書館印行

北極

赤道

經線 緯線

盡處曰北極。下端極盡處曰南極。習地理者。於地球之面。假設若干線。在地球中央橫畫一大周者。曰赤道。赤道之北。曰北半球。赤道之南。曰南半球。有縱畫之線。起於南



北兩極者。曰經線。東西各一百八十。兩線相距間曰度。全球凡三百六十度。又有橫畫之線。與赤道並行者。曰緯線。自赤道至北極

共和國斤也

第六册

十四

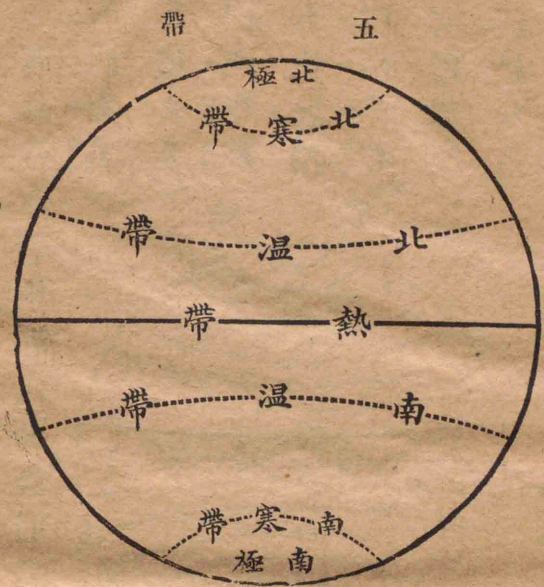
高等小學學生用(春季)

夏至線
冬至線

二極圈

五帶

帶之南曰南寒帶。氣候較冷。至兩極點。為全球最寒之地矣。



凡九。自赤道。至南極。亦九。合計得一百八十度。橫畫一線於赤道。北二十三度半。曰夏至線。橫畫一線於赤道南二十三度半。曰冬至線。又於近二極二十三度半。各畫一線。曰二極圈。

地球之上。因受日光之遠近。氣候各地不同。故又分地面為五帶。曰熱帶。附近赤道之地。日光直射及之。故最熱。熱帶之北。曰北溫帶。南曰南溫帶。氣候溫和。北溫帶之北。曰北寒帶。南溫

方位

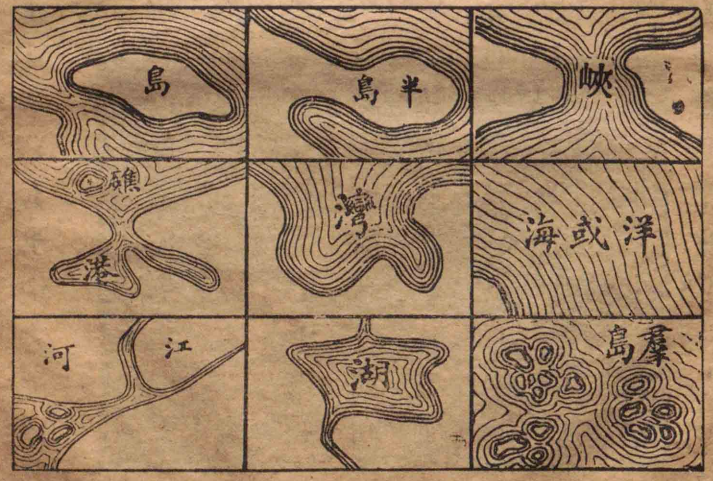
地球之面。又有方位。東南西北。是為四方。就四方而分析之。曰東北。曰東南。曰西南。曰西北。是為四角。合四方面而言。亦稱八方。

第九 地理總說(二)

地面水多。陸少。已如前述。惟陸地。大抵由北極。披離而下。參差不齊。南極一帶。雖有陸地。未盡探測也。

陸之大者曰洲。在水中者曰島。數島錯聚一處者曰羣島。三面在

水陸之別



洲島羣

半島 角 海岸

水。一面連大陸者曰半島。一隅突入海中者曰角。瀕海之地曰海岸。

山

平地之上。有崛起者為山。小者曰丘陵。能噴出煙火者曰火山。

火


丘陵

地之平坦者曰平原。高者曰高原。低者曰低原。平原多河流。高原為大水發源之處。低原則多湖泊。若沙漠之地。無水泉。無草木。不可居人。

山

洋海

水之大者為洋海。海水灣入陸地。可以泊船者為海港。亦稱海灣。



湖泊 江河

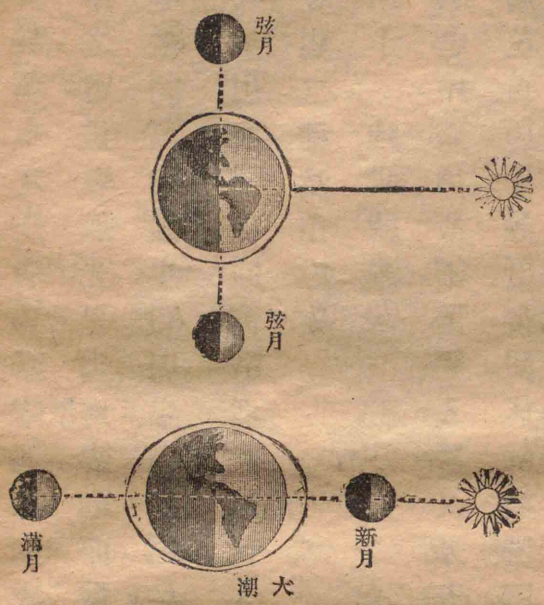
窪地聚水而成湖。小者為泊。為池。水之流通者為江河。其在山

溪澗 瀑布 泉及溫泉

間者為溪澗。自高處傾瀉而下。望之如匹練者。謂之瀑布。自地脈湧出之水曰泉。其水熱者曰溫泉。

潮汐

大潮 小潮



水為日月所吸。漲而流入內陸者。日間曰潮。晚間曰汐。

風 雲霧

水為日光所蒸曬。化氣上騰。高者為雲。低者為霧。雲當升時。忽

地球外面。包以大氣。無形無色。熱則漲。寒則凝。漲則量輕。輕則升。升則他處冷空氣流來補之。遂盪漾而成風。

雨雪 露霜 雷電 植物 礦動物

黃種族 白種 櫻種 紅種

遇冷氣。則凝為雨。雨未及地。又遇嚴寒。則結為雪。夜間水汽凝為水點。著於草木之上者為露。露遇寒則成冰粒。是為霜。空中之電。迸發成光。是為電。轟動而發聲者為雷。實則一物也。水陸之間。萬物叢生。可別為三類。曰植物。人類藉以供飲食焉。曰動物。功用與植物同。其馴者。且能代人之勞力。曰礦物。則有金屬。非金屬二種。為用亦宏。

第十 地理總說(三)

萬物之中。人為最靈。世界人類。又分五種。曰黃種。亦名蒙古。利亞種。膚色黃。面平。鼻低。髮黑。居於亞洲。曰白種。亦名高加索種。膚色白。眼碧。鼻高。髮卷。居於歐洲。曰櫻種。亦名馬來種。膚色似櫻。鼻大口闊。居於南洋羣島。曰紅種。亦名印第安種。膚色似銅。目深。髮

黑種 文化

人之種別



疏為美洲之土人。曰黑種。亦名內革羅種。膚色黑。唇厚。鼻縮。髮短。居於非洲。當今之世。黃種最繁。白種最強。世界殖民。權力幾無不為白種所占矣。

而民智固陋。民心渙散。所謂半開化之民。沿及近世。智慧發達。學術開通。道德高尚。政治完備。則所謂文明之民矣。今日世界之人。太古之人。穴居野處。茹毛飲血。所謂蠻野之民。越時既久。始有畜牧之業。家室之居。

語言文字

文明者存。愚昧者亡。乃自然之道也。

一國之中必有一國之語言文字。有語言與文字一致者。有語言與文字不一致者。我中華合五大民族而成。文字有漢滿蒙回藏之不同。語言尤為歧錯。今方亟謀統一之策矣。

宗教

各國人民各有信仰之宗教。其始終信仰一神者謂之一神教。其同時信仰數神者謂之多神教。一神教有三種。曰猶太教。曰基督教。曰回教。基督教今又分為天主耶穌希臘三派。多神教約有二種。曰婆羅門教。曰佛教。他如拜火拜物等教。乃野蠻之遺風。不足稱為宗教也。

今世之政體可分三類。一曰君主專制政體。二曰君主立憲政體。三曰民主立憲政體。君主專制者君位世襲。國家大權皆攬於

君主一人。今世各國行此政體者絕少。我國舊亦君主政體。革命成功已成。東亞一新共和國矣。君主立憲者君位世襲。而國中有議院。人民可以參預政治。特設憲法。君民共守之。俄羅斯日本等國昔皆君主專制政體。先後仿行憲政。而俄羅斯猶未及日本之完善也。民主立憲者由人民選舉一人為大總統。任職有定期。責任有限。國政均遵憲法行之。為今日最文明之政體。在歐洲以法蘭西為最。在美洲以美利堅為最。在亞洲惟我中華而已。一國之中政治昌明。不受他人之侵侮者。是為獨立國。政府之能力不能維持其國家。致仰他人之保護以圖存立者。是為保護國。夷其土地。奴其人民。而入於已國版圖者。是為領土。或稱屬地。然則以弱者而介乎強者之間。則其消長存滅正未有已也。

商 務 印 書 館 出 版

新 編 中 學 教 科 書

共和國 教科書 兵式 教練	共和國 教科書 代數 二卷	共和國 教科書 算術	共和國 教科書 經濟 大要	共和國 教科書 法制 大要	共和國 教科書 物理 學	共和國 教科書 物理 學	共和國 教科書 化學 一冊	共和國 教科書 化學 一冊	共和國 教科書 本國 地理 二卷	共和國 教科書 西 洋 史 二卷	共和國 教科書 東 亞 各 國 史 二卷	共和國 教科書 本 國 史 二卷	共和國 教科書 中 學 英 文 法	共和國 教科書 國 文 讀 本 四冊	共和國 教科書 修 身 要 義 二卷	
布面 一冊	布面 一冊	布面 一冊	布面 一冊	布面 一冊	布面 一冊	布面 一冊	布面 一冊	布面 一冊	布面 一冊	布面 一冊	布面 一冊	布面 一冊	布面 一冊	布面 一冊	布面 一冊	布面 一冊
六 角 五 分	六 角 五 分	五 角 八 分	四 角 七 分	四 角 三 分	四 角 三 分	一 元 八 角	一 元 八 角	一 元 六 角	八 角 七 分	七 角 六 分	六 角 五 分	四 角 五 分	三 角 五 分	三 角 五 分	二 角 四 分	一 角 二 分

壬五五號

REPUBLICAN SERIES
Chinese Geography
FOR HIGHER PRIMARY SCHOOLS
(for Two Semesters)
COMMERCIAL PRESS, LTD.

中華民國二年十月十九號呈報十一月十九號註冊

此書有著作權翻印必究

編纂者 莊 許 國 英 俞

校訂者 許 國 英 俞

發行所 商務印書館

印刷所 商務印書館

總發行所 商務印書館

分售處

上海 棋盤街 中市 商務印書館

上海 北河南路 北首 寶山路 商務印書館

上海 棋盤街 中市 商務印書館

北京 保定 奉天 龍江 吉林 天津 商務印書館

濟南 開封 太原 西安 成都 重慶 商務印書館

安慶 長沙 桂林 漢口 南昌 商務印書館

蘇州 杭州 福州 廣州 潮州 商務印書館

中華民國二年十月 五〇 版

春季始業用

二二一〇許

共和國
教科書
新地理
第六冊終

教科書
商務印書館印行

商 務 印 書 館 出 版

洋裝 一冊 定價 七元

世界新輿圖

元 和 奚 若 編 纂

是圖採用中日英法德五國圖籍二十餘種。精繪詳校。迥非直譯一家者可比。譯名精審。且增譯新名。約有三分之一。內容分天文。地理。人文。圖八幅。六洲總圖。各國分圖。三十八幅。城市。圖。百餘幅。附記鐵路。航路。運河。海電。及圖例。分率。以便推算。未附統計表。臚列各國政體。教育。財政。國防。交通。商務。以便參攷。

各省摺圖

各省掛圖

(幅一各)

每幅八角

甲種 每幅二元五角
乙種 每幅一元二角
丙種 每幅一元二角

中國全圖

冊一 定價四元

是冊首列中國全圖一幅。次各行省。次內外蒙古。次青海及前後藏。合訂一大冊。凡鐵路。電線。商埠。租地。無不具載。各省各縣。有新析新置者。悉皆注。入用五彩精印。鮮明奪目。

中國總圖

甲種 每幅四元五角
乙種 每幅一元八角
丙種 每幅一元八角

是圖調查確實。印刷鮮明。各省分別顏色。所有各縣地名。均照最新分合者更改。並詳加生明。取便學校講授之用。

四川 山東 安徽 湖南 湖北 浙江 江西 蘇州 廣東 廣西 雲南 貴州 陝西 甘肅 山西 河南 江蘇 山東 安徽 湖南 湖北 浙江 江西 蘇州 廣東 廣西 雲南 貴州 陝西 甘肅 山西 河南 江蘇

本館所製各圖。皆極精審。十七寸。橫二十六寸。數色。

以上各種。計縱英尺四十。校讎精細。符號清楚。彩印。

廣島大學圖書

0130449528

