

濟定檢省部文

THE NEWEST ATLAS OF JAPAN


著 雄 美 兼 屋 守
訂 四

圖 詳 選 新

部 之 國 帝

社 會 式 株
院 書 國 帝

教
5
01



42932

教科書文庫

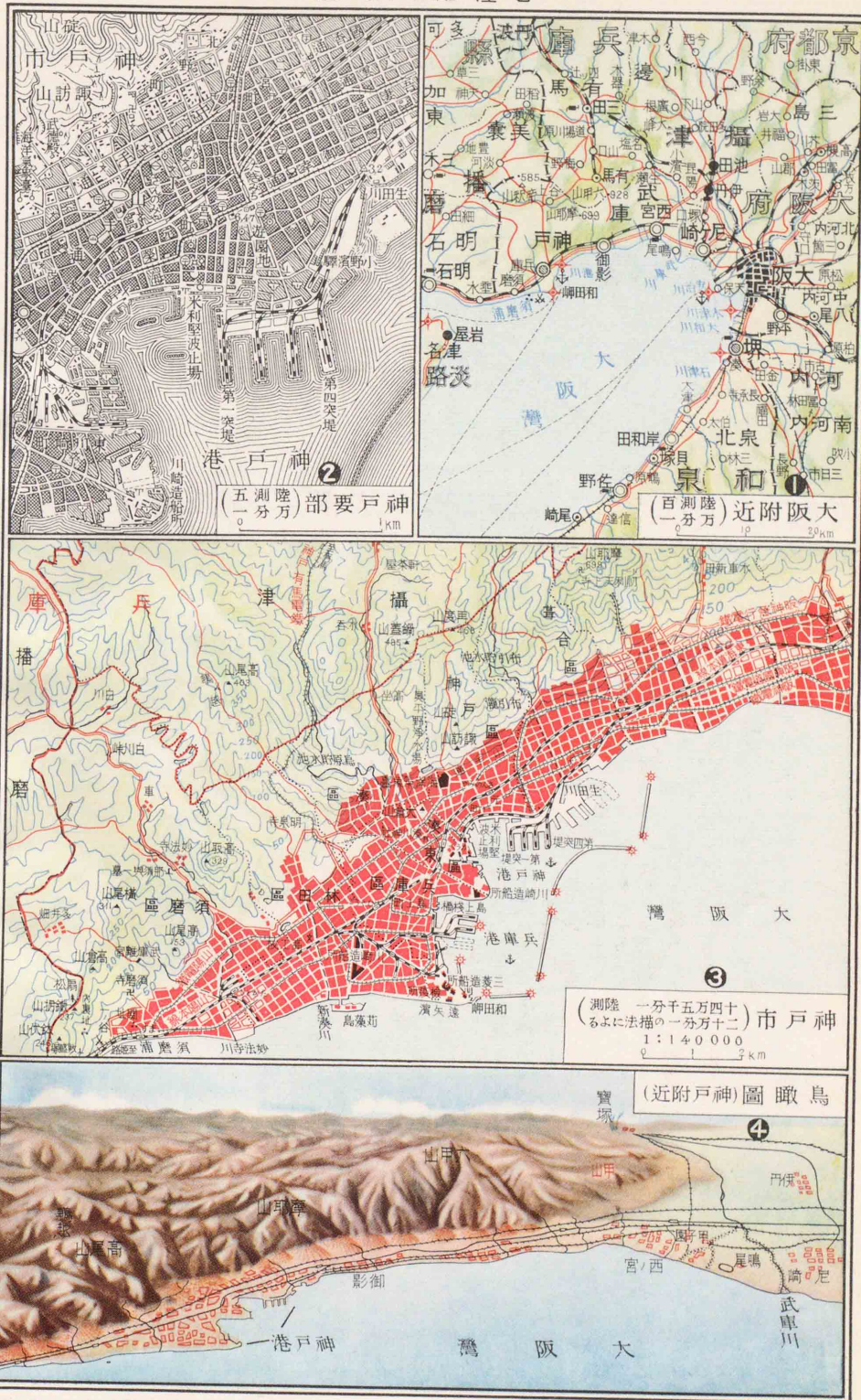
4
299
51-1936
01304 4951

Kodak Gray Scale



© Kodak, 2007. TM: Kodak





例言

本書は中等諸學校の日本地理教科用地圖として編纂したもので、訂新選詳圖世界之部・訂改地理概説附圖と三幅對をなすものである。地理教授は軌近異常な進歩を來すと共に教育上に於ける地理科の位置、地理の見方にも大變化を來し、從來の地圖では到底其の要望を充す事は不可能である。本書はこの新時代の要求に遺憾なく適應するやう次の諸點に留意して編纂した。

- (1) 採擇した圖は總括的のもの、地方的のもの、地質圖、地體構造圖、地形變化を見るべき古圖、土地利用圖、ドット圖、ブロックダイアグラム等凡そ地理學習上必要なものは細大洩さず網羅し、機に臨み變に應じて如何なる種類のものと雖も、直ちに求めて得られざるときは、博く涉獵し多く掲載して、研究の便を計つた。
- (2) 地理教授は周到なる地圖の觀察に立脚しなければならぬ。本書はこの觀察に些の遺憾ならしむる爲、從來に見なかつた記載方法を試みた。即ち陸地測量部各種地圖の美點・要素を取入れ、等高線を出來得る限り正確精密にして、地形を明確に描出し、諸記號を之に倣つて記載し、地上の景觀、聚落の形態が目瞭する如く明瞭ならんことに努力した。但陸地測量部の地圖は稍々學習に難解な點が多いので、本書は或は着色により或は記號の書改めによつて、中等學校生徒の智能の發達階段に適應せしめた。故に本書は陸測圖の要素を取り入れ、更に一步その上に出づる様改善を施したもので、實地の觀察を基調とせる眞の地理教授、現實に即した推究的教授、各地の地域性を生徒各自に發見せしむるが如き、趣味あり生氣ある教授は、本書によつて初めて全きを得るであらう。
- (3) 正確は地圖の生命である。本書の編纂に當つては、一々各地方の官廳・自治團體・研究者に根本資料の提供を乞ひ、最新變動事項に注意を拂ひ、更に再三各地の篤學者に送り嚴密な校正を乞ふた。
- (4) 鮮明は正確と共に地圖の二大生命であるから、彩色と紙質に留意し、重要度によつて文字の大小を異にし、檢出使用に便した。
- (5) 更に正確と鮮明とを期する爲に圖面は極力廣くし、地理的に必要な地方は廓大圖を試けてこの目的達成に資した。又凡ての人文現象の基調をなす地形の表現には更に比儔なき特色を發揮した。即ち各地方本圖は等高線と濃霧とを併用して地形の表現に最理想的の方法を採つた。更に地形上特に重要な地方及び各地方にはリリーフマップ・ブロックダイアグラム・地體構造圖を掲げ地圖と對照せしめた。
- (6) 各地の地文的特色は、人文活動に現れ、更に史蹟として殘る。本書は史蹟を記入し以て横の人文活動を見と共に縦の人文活動にも注意し、地人相關の究明に資し學習の興味を増すことにも勉めた。
- (7) 讀み誤り易き地名には、なるべく多くの正確な振假名を附した。卷末には特に標式的地形につき陸測圖を掲げ、讀圖指導に便したのみならず重要統計を掲げて學習の便を計つた。

尙本書の編輯に當つては陸軍測量部の各地圖に負ふ處が多く、全國中等學校教官諸賢から本書の校正に多大の御援助を賜はつた爲、比類なき正確・理想的な本地圖を、絶對の自信を以て江湖に提供することを得た。茲に謹んで感謝の意を表す。

目次

- 表見返し 關東平野
- 表見返し裏 日本地震帯
- 扉裏 各種縮尺地圖 大阪附近
- 第一圖 神戶要部 神戸市鳥瞰圖
- 第一圖 地圖の形式 曲線 濠洲
- 第二圖 帝國の膨脹 明治八年 明治二十八年 明治三十八年 現今
- 第三圖 帝國の位置 日本附近の爆撃機行動區域 太平洋に於ける列國の勢力
- 第四圖 世界に於ける帝國の位置 皇室旗・陸海軍旗・船舶旗・天氣豫報・暴風警報・氣象特報信號標
- 第五圖 氣候・海流・動植物分布 氣候 冬の氣壓・風向・海流 夏の氣壓・風向・海流 植物分布 動物分布
- 第六圖 地形 山脈・火山脈・水系・水力發電所
- 第七圖 地質・地體構造 地質總圖 地體構造・海底地質

- 第八圖 行政區劃
- 第九圖 關東地方(一) 模型 氣候
- 第一〇圖 關東地方(二) 上野三山地方 赤城火山地質斷面 角落火山・榛名火山地質斷面 妙義山附近地質斷面 箱根山 箱根火山地質斷面 箱根山模型 箱根山地質
- 第一一圖 關東地方(三) 總圖 地質 產業 斷面 多摩御陵附近 山脈及火山脈・行政區劃
- 第一二圖 關東地方(四) 日光附近 日光 鳥瞰 鹽原九十九里濱地形 江ノ島 鎌倉 鎌倉鳥瞰
- 第一三圖 關東地方(五) 米・麥・甘藷・煙草 生絲・桑畑及絹織業 工業 送電區域 灌溉水路 人口密度 交通
- 第一四圖 關東地方(六) 大東京 東京要部地質 橫濱市
- 第一五圖 關東地方(七) 京濱地方 京濱工業地帶 關東南部の休養地帶
- 第一六圖 關東地方(八) 水戸市 銚子市 清水町 千葉市 宇都宮市 高崎市 前橋市 碓氷峠 アプト式軌道線路高低

- 第一七圖 關東地方(九) 浦和・大宮附近 熊谷市 川越市 秩父盆地 豆南諸島 大島 三原山噴火口 八丈島 母島列島 父島列島 三宅島 御藏島 南島島 北硫黃島 中硫黃島 南硫黃島
- 第一八圖 奧羽地方(一) 模型 板谷峠 板谷峠斷面 氣候 男鹿半島 八戸市 郡山市 若松市 秋田油田
- 第一九圖 奧羽地方(二) 總圖 山脈・火山脈及行政區劃 斷面 地質 產業 西部盆地列 松島灣
- 第二〇圖 奧羽地方(三) 磐梯山 磐梯山模型 磐梯山附近鳥瞰 田澤湖 十和田湖 十和田湖鳥瞰
- 第二一圖 奧羽地方(四) 米・馬鈴薯 馬・種 木材 鑛產 東海岸の一部 交通 人口密度 石巻市 仙臺市
- 第二二圖 奧羽地方(五) 弘前・岩木山附近 青森 常磐炭田 秋田・土崎 港 福島 盛岡 山形 米澤
- 第二三圖 本州中部地方(一) 氣候 模型 大麥 蕪 駿河灣附近果樹園分布
- 第二四圖 本州中部地方(二) 總圖 地質 產業 地體構造 山脈・火山脈及

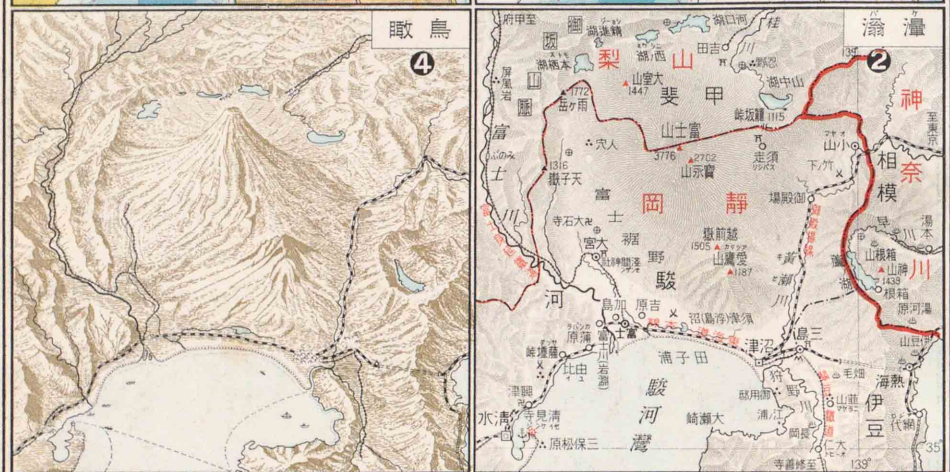
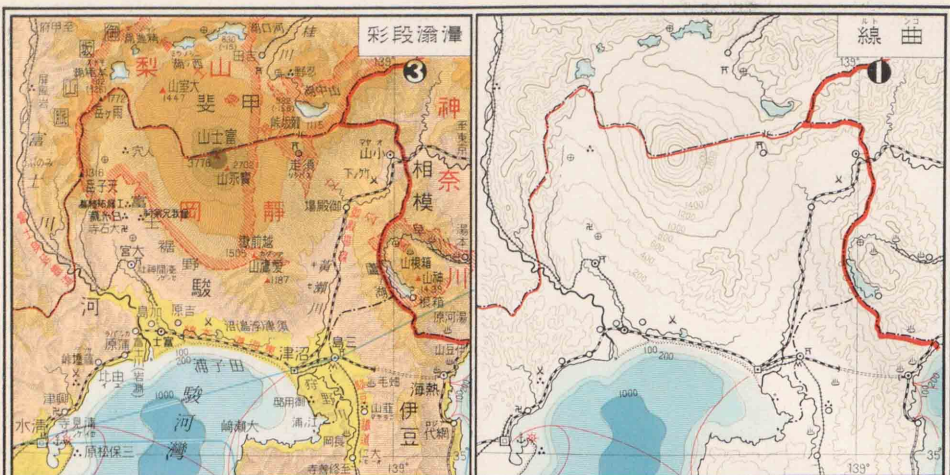
- 行政區劃 斷面 三條市 高田市 上田市
- 第二五圖 本州中部地方(三) 交通 人口密度 丹那盆地附近 丹那トンネル地質斷面
- 第二六圖 本州中部地方(四) 沼津附近 清水・静岡附近 久能山附近模型 濱名湖 松本平扇狀地
- 第二七圖 本州中部地方(五) 北陸地方 金澤 金澤市及其附近の地形 東海地方 甲府・勝沼附近
- 第二八圖 本州中部地方(六) 發電所・送電系統 豐橋市 岡崎市 岐阜市 大垣市 瀬戸市 名古屋市場場分佈 名古屋市
- 第二九圖 本州中部地方(七) 日本アルプス 上高地附近鳥瞰
- 第三〇圖 本州中部地方(八) 諏訪盆地 諏訪盆地模型 信濃川下流 油層 斷面 長野市 新潟市 長岡市 富山市 福井市 敦賀港
- 第三一圖 近畿地方(一) 氣候 模型 米・麥 大阪平野南部の溜池と果樹園 近畿要部(桑畑・茶園・蠶繭園・紡績工場・眞珠養殖地) 送電線

- 第三二圖 近畿地方(二) 總圖 山脈・火山脈及行政區劃 地質 土地分類 志摩半島南部 斷面 赤穂鹽田
- 第三三圖 近畿地方(三) 交通 人口密度 京都市附近 彦根
- 第三四圖 近畿地方(四) 天橋立附近 城ノ崎附近 奈良盆地 奈良市 吉野山 瀨八丁
- 第三五圖 近畿地方(五) 京都・大阪・神戸附近 近畿要部鳥瞰 大阪市附近
- 第三六圖 近畿地方(六) 阪神地方工場分佈 姫路市 四日市市 津市 宇治山田市・二見 那智山附近 高野山 和歌山市附近
- 第三七圖 中國・西國地方(一) 高粱地方 模型 高粱地方 氣候 模型 米・麥 藪田分佈 牛 牡蠣養殖地 高根縣赤瓦産地
- 第三八圖 中國・西國地方(二) 總圖 山脈・火山脈及行政區劃 地質 產業 斷面 鳥取市 松江市 岡山 市 下關海峡
- 第三九圖 中國・西國地方(三) 交通 人口密度 備中南部 備中古國

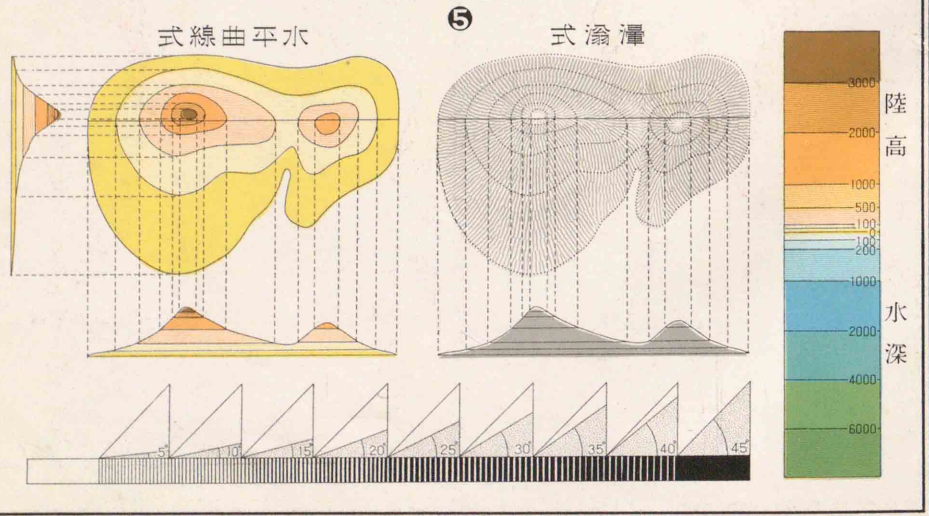
- 第四〇圖 中國・西國地方(四) 福山市 尾道市 吳市附近 萩附近 秋吉臺 山口市 屋島模型 高松市 琴平 徳島市
- 第四一圖 中國・西國地方(五) 山陰要部 山口縣南部 瀬戸内海の鹽田及雨量分佈 瀬戸内海要部 松山 高知
- 第四二圖 九州地方(一) 阿蘇山鳥瞰 阿蘇山 阿蘇山斷面 霧島山鳥瞰 霧島山 霧島山斷面 氣候
- 第四三圖 九州地方(二) 島原半島 雲仙地方地質 雲仙地質斷面 島原半島鳥瞰 櫻島鳥瞰 櫻島 開閉嶽 附近 矢岳ループ線附近
- 第四四圖 九州地方(三) 總圖 斷面 山脈・火山脈及行政區劃 薩南諸島・琉球 沖繩島 大島(奄美大島) 種子島・屋久島 地質 產業
- 第四五圖 九州地方(四) 模型 米・麥 煙草・蕪 水産漁獲高 長崎鮮魚 輸送 交通 人口密度
- 第四六圖 九州地方(五) 福岡灣 久留米市 長崎古圖 長崎市 佐賀市 熊本市

式形の圖地

第一圖

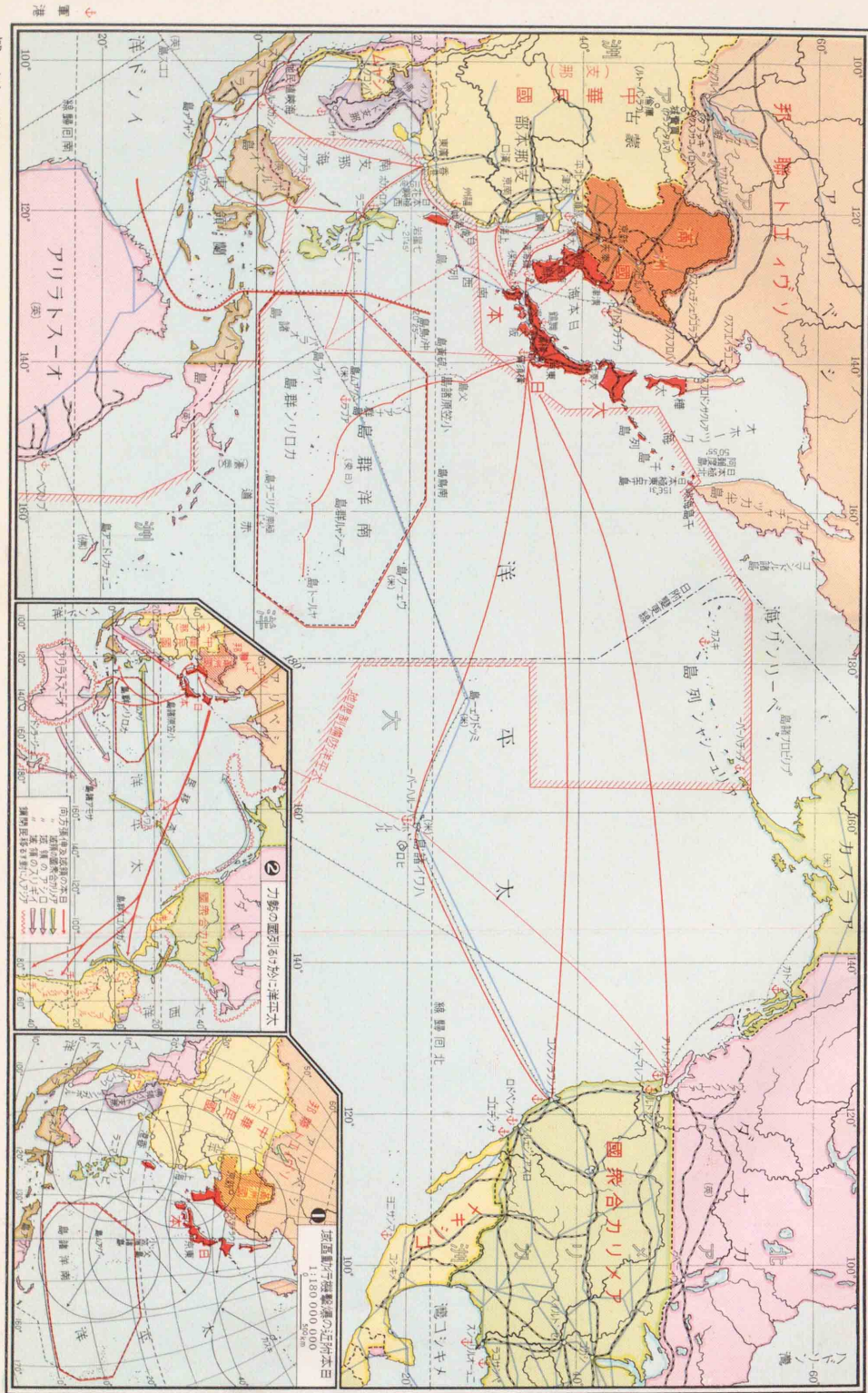


方り作の圖面斷

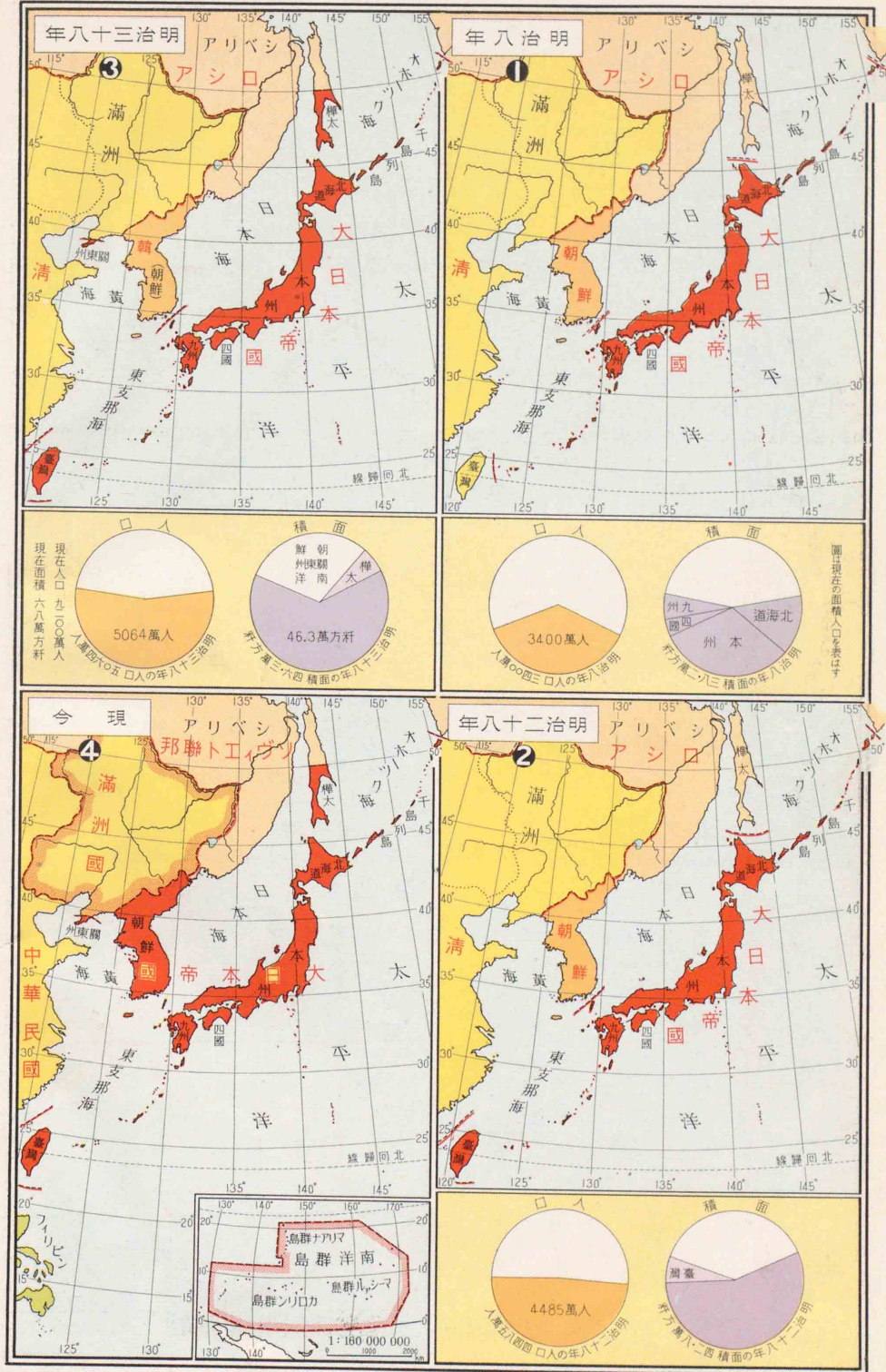


- 第四七圖 九州地方(六) 九州要部 主要工業地への石炭輸送経路 筑豊・糟屋炭田 大牟田・三池港 唐津炭田 北九州工業地帯
- 第四八圖 九州地方(七) 大分・別府附近 鳥瞰 大分・別府附近 宮崎 鹿兒島 那覇・首里 三太郎越 耶馬溪
- 第四九圖 臺灣地方(一) 氣候 模型 水稻第一期作 甘蔗・茶 水稻第二期作 製糖 パナチ・樟腦 甘藷 牛・水牛 豚 鹽 交通 人口密度
- 第五〇圖 臺灣地方(二) 總圖 斷面 山脈・火山脈及行政區劃 土地分類 地質 高砂炭分布 基隆市 臺北市 臺灣北部 新高山・阿里山及嘉義附近 獨立山スバイラル線 高雄市 臺南市
- 第五一圖 北海道地方(一) 氣候 模型 產物ドット圖
- 第五二圖 北海道地方(二) 交通 人口密度 釧路・根室地方 根室・花咲附近 釧路市 室蘭市 十勝平野
- 第五三圖 北海道地方(三) 總圖 斷面 網走附近 千島列島 地質 産業 山脈・火山脈及行政區劃
- 第五四圖 北海道地方(四) 森林 洞爺湖 附近ブロック 旭川市 余市附近 駒ヶ嶽地質 駒ヶ嶽地質斷面 駒ヶ嶽・函館附近
- 第五五圖 北海道地方(五) 石狩平野 石狩炭田 札幌市 小樽市 函館市
- 第五六圖 樺太地方(一) 鈴谷平野 眞岡の段丘 北樺太 國境線 豊原 模型 植民選定耕地 馬鈴薯・鯨・鱈 燕麥・鯨・昆布 馬・蛙・鱒 海豹島 交通 人口密度
- 第五七圖 樺太地方(二) 總圖 地質 山脈・火山脈・行政區劃 産業 雨量 及等温線 斷面
- 第五八圖 朝鮮地方(一) 氣候 模型 白頭山 白頭山頂 煙草・繭 蘋果・梨 水稻 大麥・小麥 朝鮮米の内地への輸送路
- 第五九圖 朝鮮地方(二) 交通 人口密度 鴨綠江の嵌入蛇行 扶餘附近 大豆 燕麥・棉 牛 明太魚・鯛
- 第六〇圖 朝鮮地方(三) 總圖 山脈・火山脈及行政區劃 地質 斷面 産業
- 第六一圖 朝鮮地方(四) 秋哥(竹駕)嶺地
- 第六二圖 溝羅南 大邱 慶州附近 清津 開城 鎮南浦 釜山附近 釜山港
- 第六三圖 朝鮮地方(五) 京城附近
- 第六四圖 朝鮮地方(六) (南鮮・中鮮)金剛山 金剛山鳥瞰 群山 木浦 濟州島
- 第六五圖 朝鮮地方(七) 赴戰江の發電所 永興灣 平壤炭田 新義州 廣梁 灣鹽田 京城・仁川附近 仁川
- 第六六圖 朝鮮地方(八) 朝鮮北部 鴨綠江口 豆満江口
- 第六七圖 我が南洋諸島 産業 大連 旅順 關東州
- 第六八圖 交通圖
- 第六九圖 軍備
- 附圖 人口分布 產物分布 讀圖資料(羽咋地溝 島田金谷附近 大阪附近 八代扇狀地 臺灣大溪附近 朝鮮西海岸の鹽田)
- 附錄 日本地理計統表(索引)
- 與 附 裏 利根の水郷
- 裏見返し裏 長門峽讚岐平野
- 裏見返し 日本海時代

目次終



帝國の膨脹



帝國の膨脹

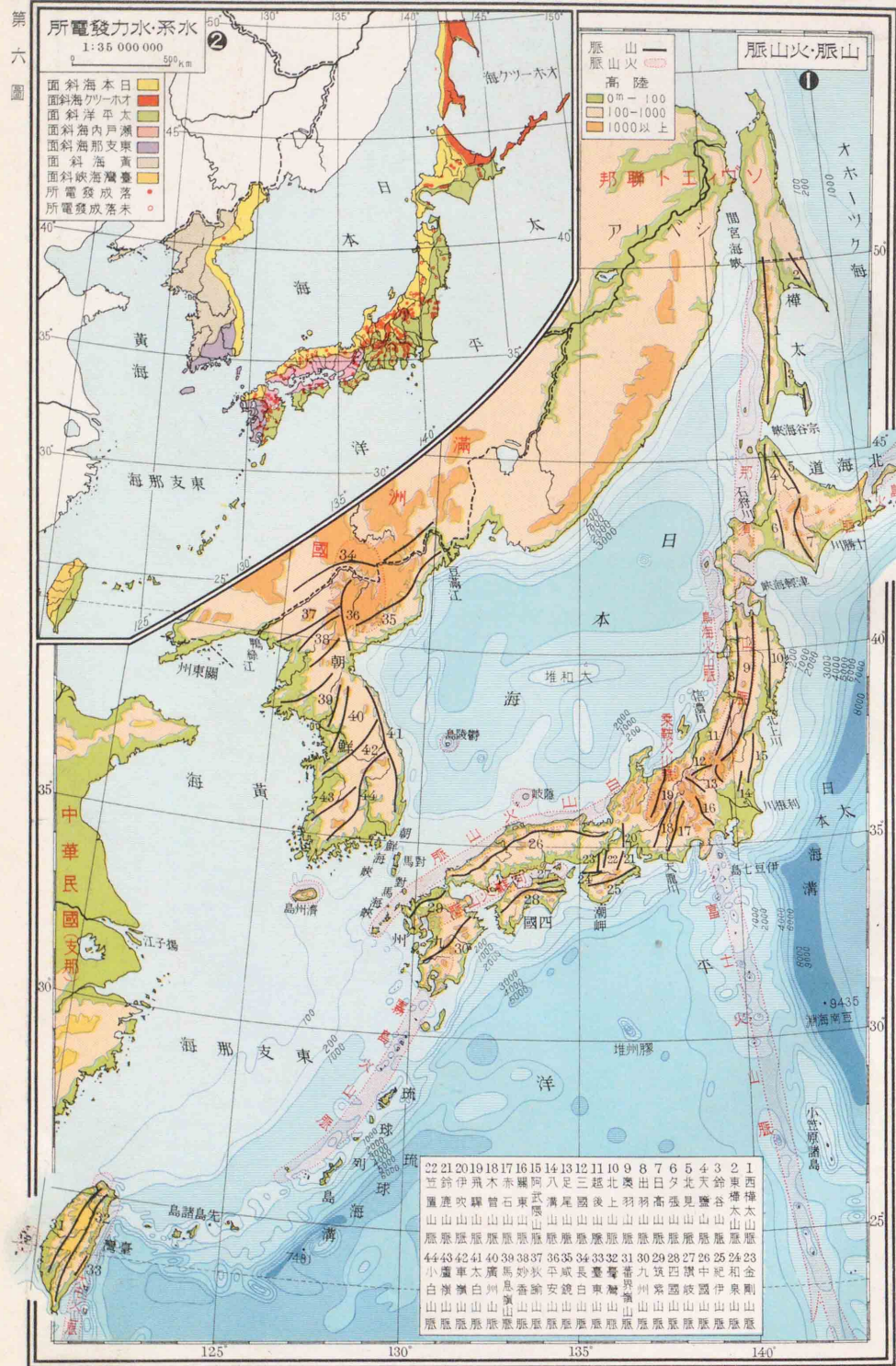
世界に於ける帝國の位置

第四圖

第四圖

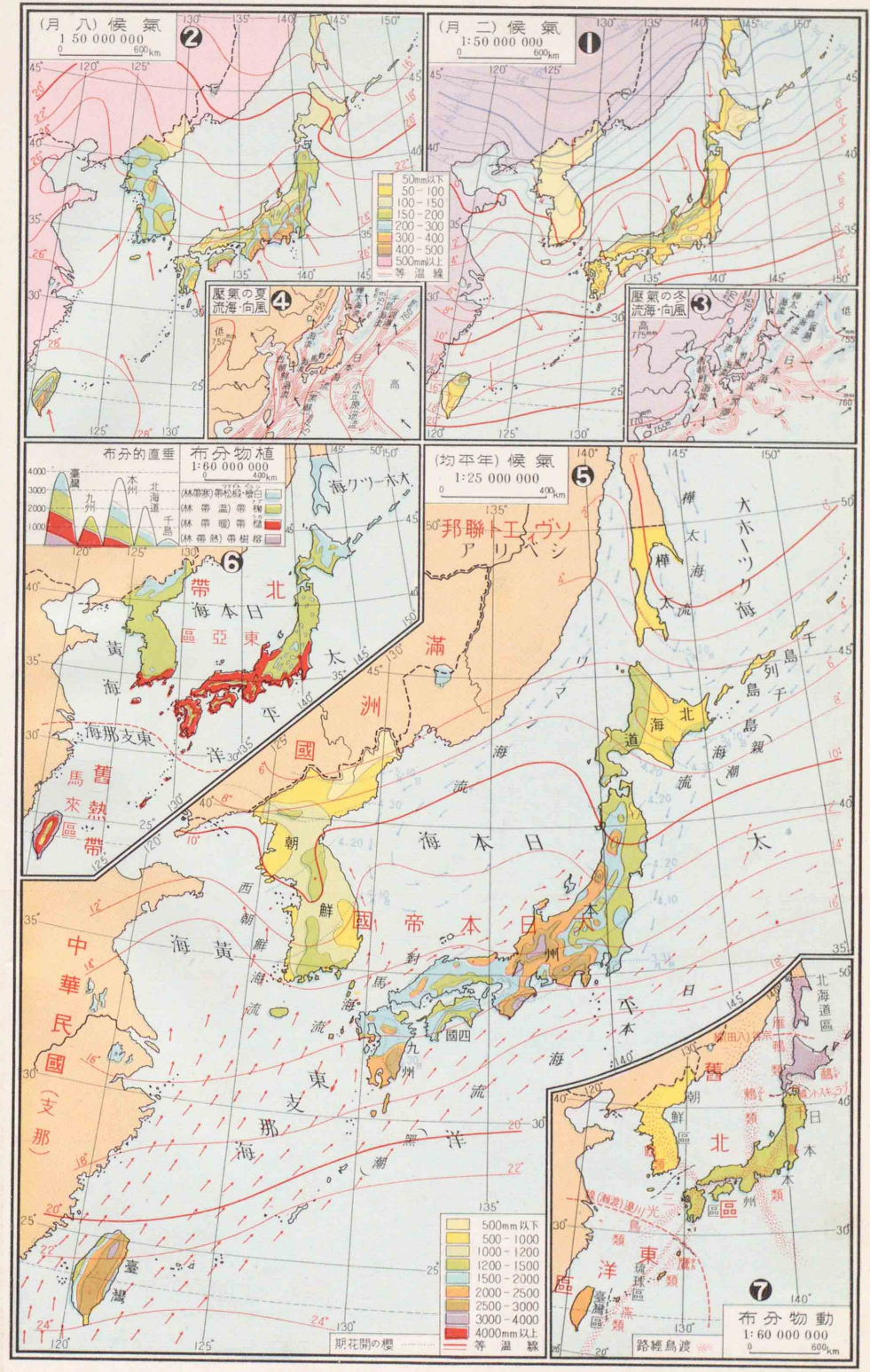


形地

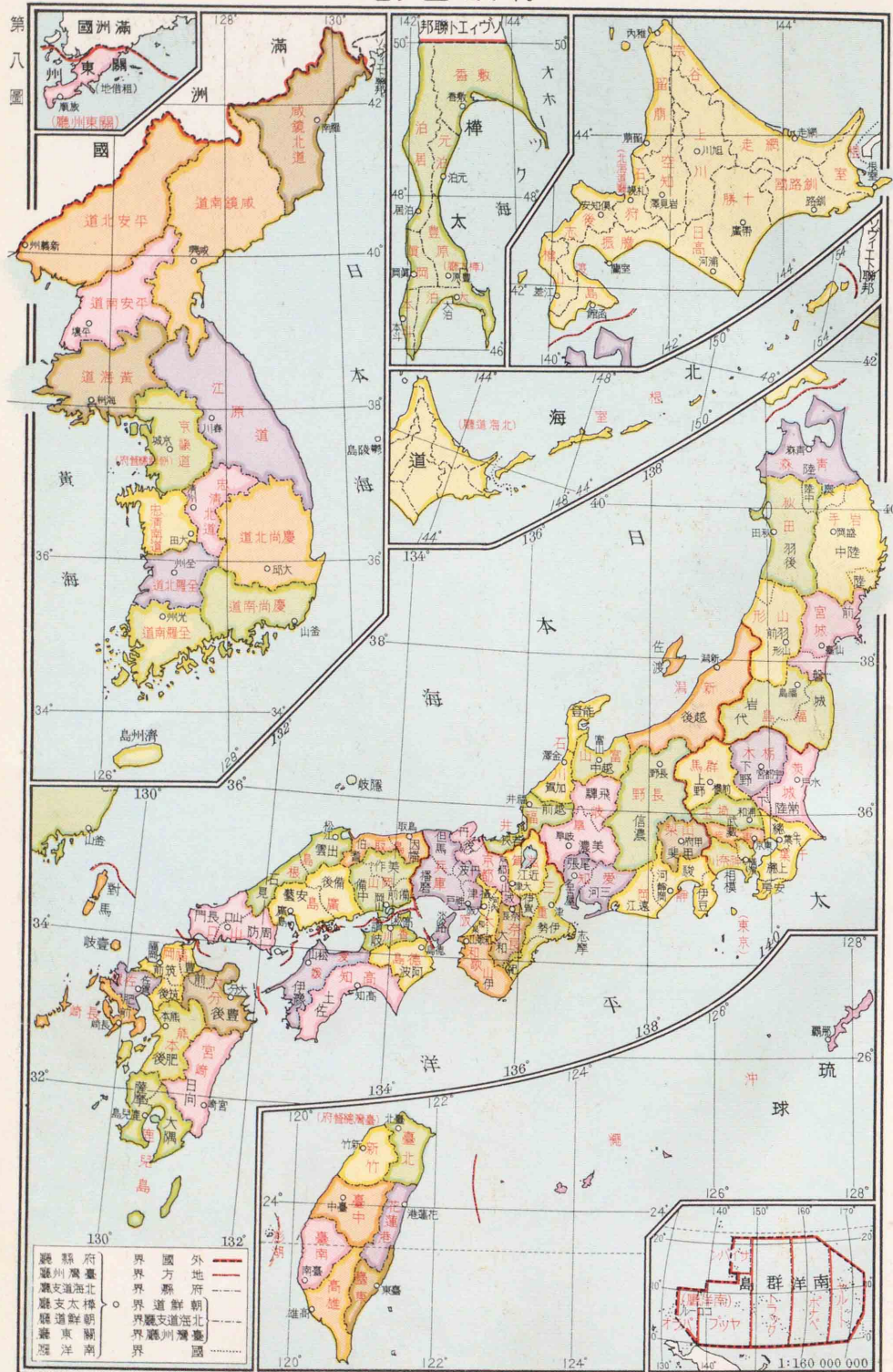


1:20 000 000

布分物植動・流海・候氣

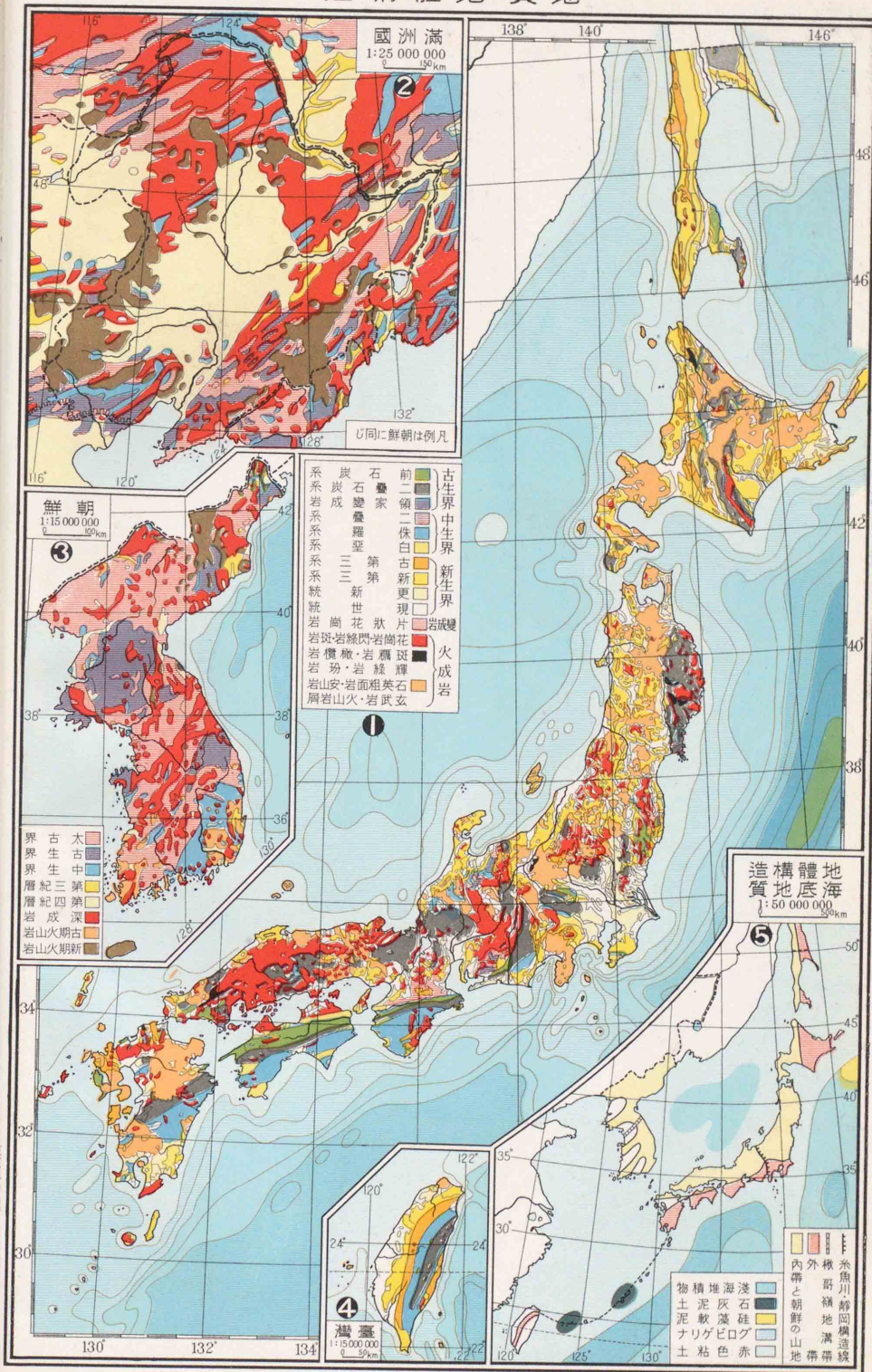


劃區政行



1:10 000 000

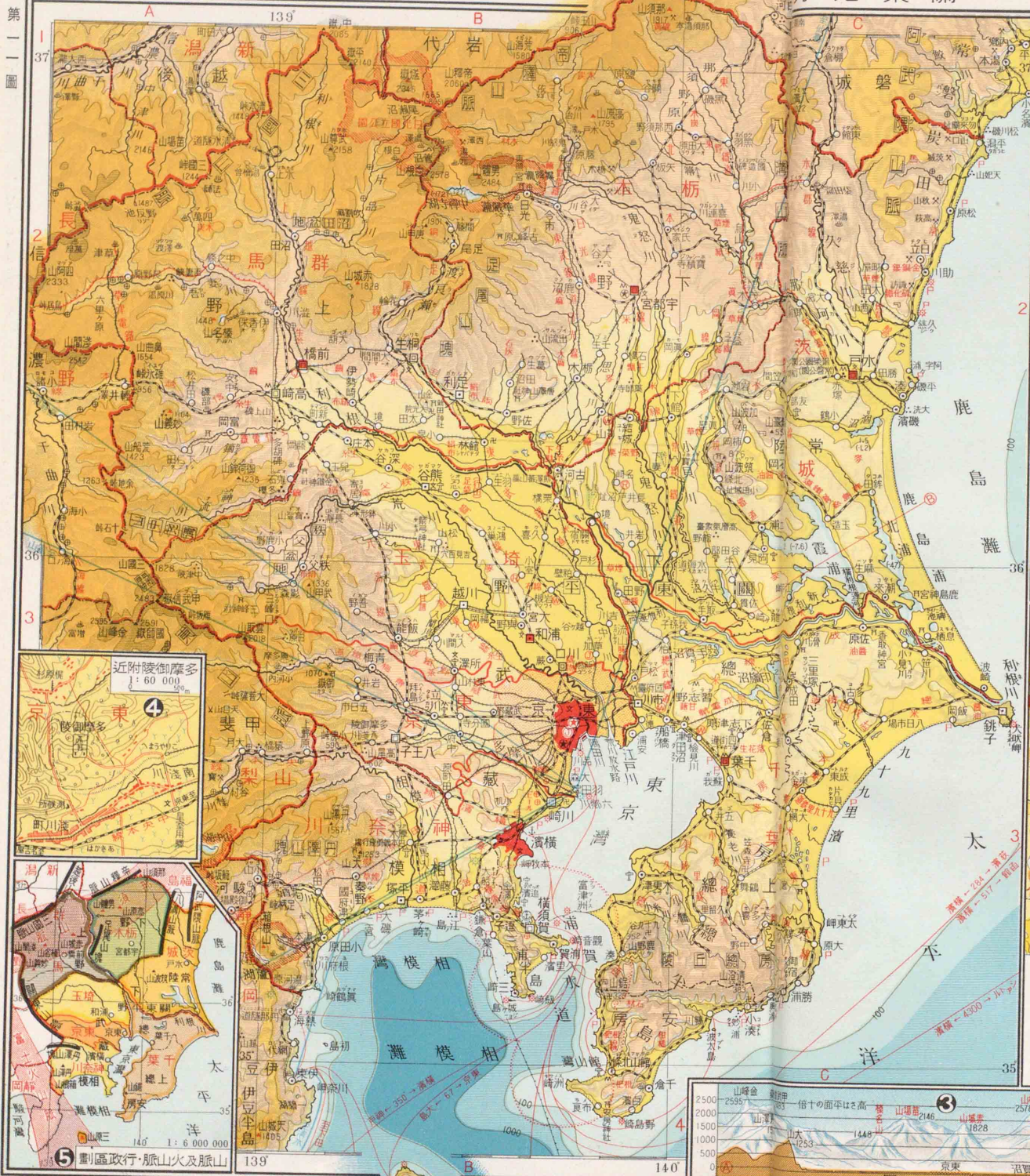
造構體地·質地



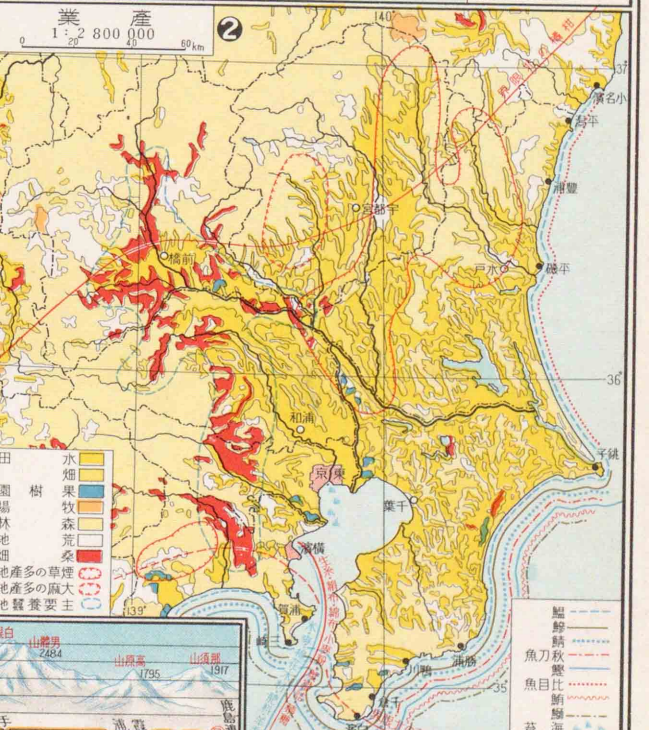
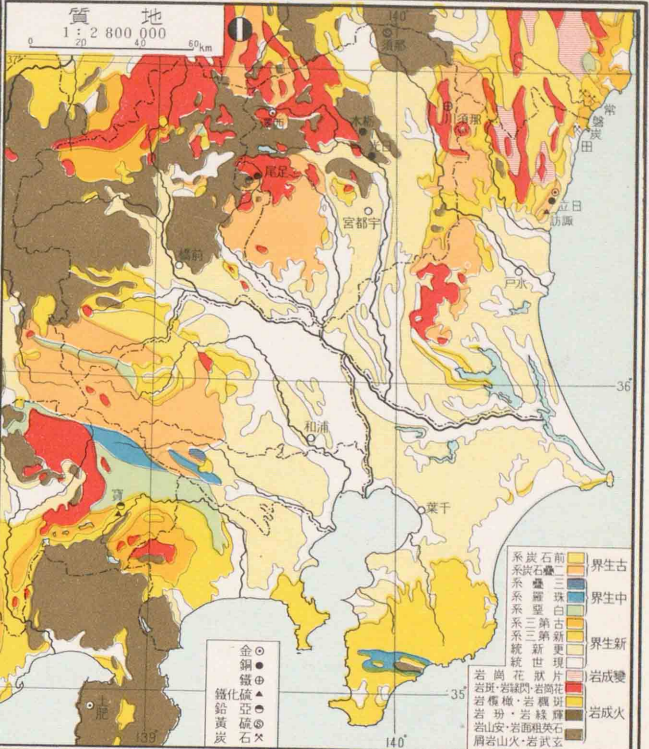
1:12 500 000

(三) 島 140 福 方地東關

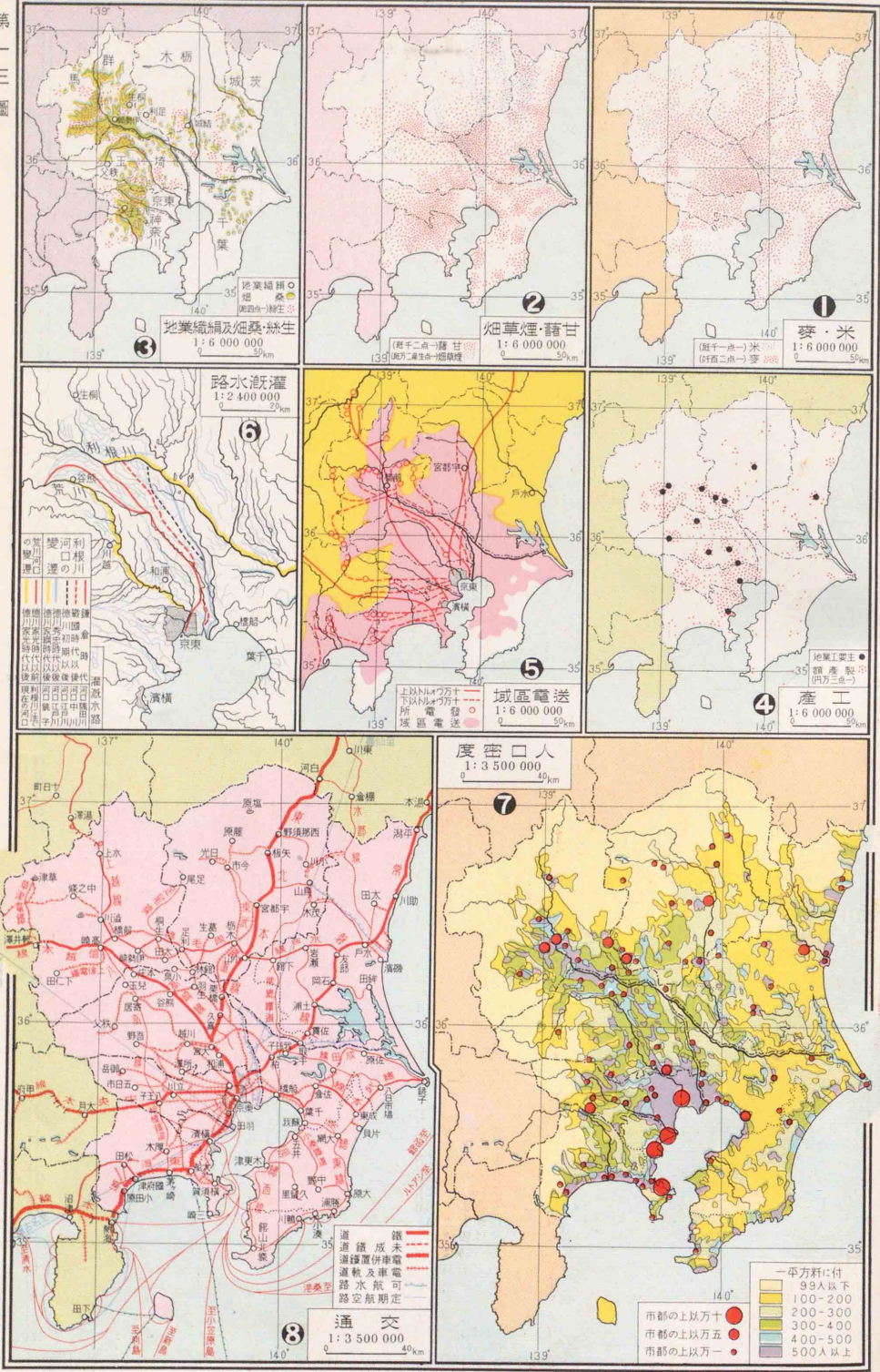
第一一圖



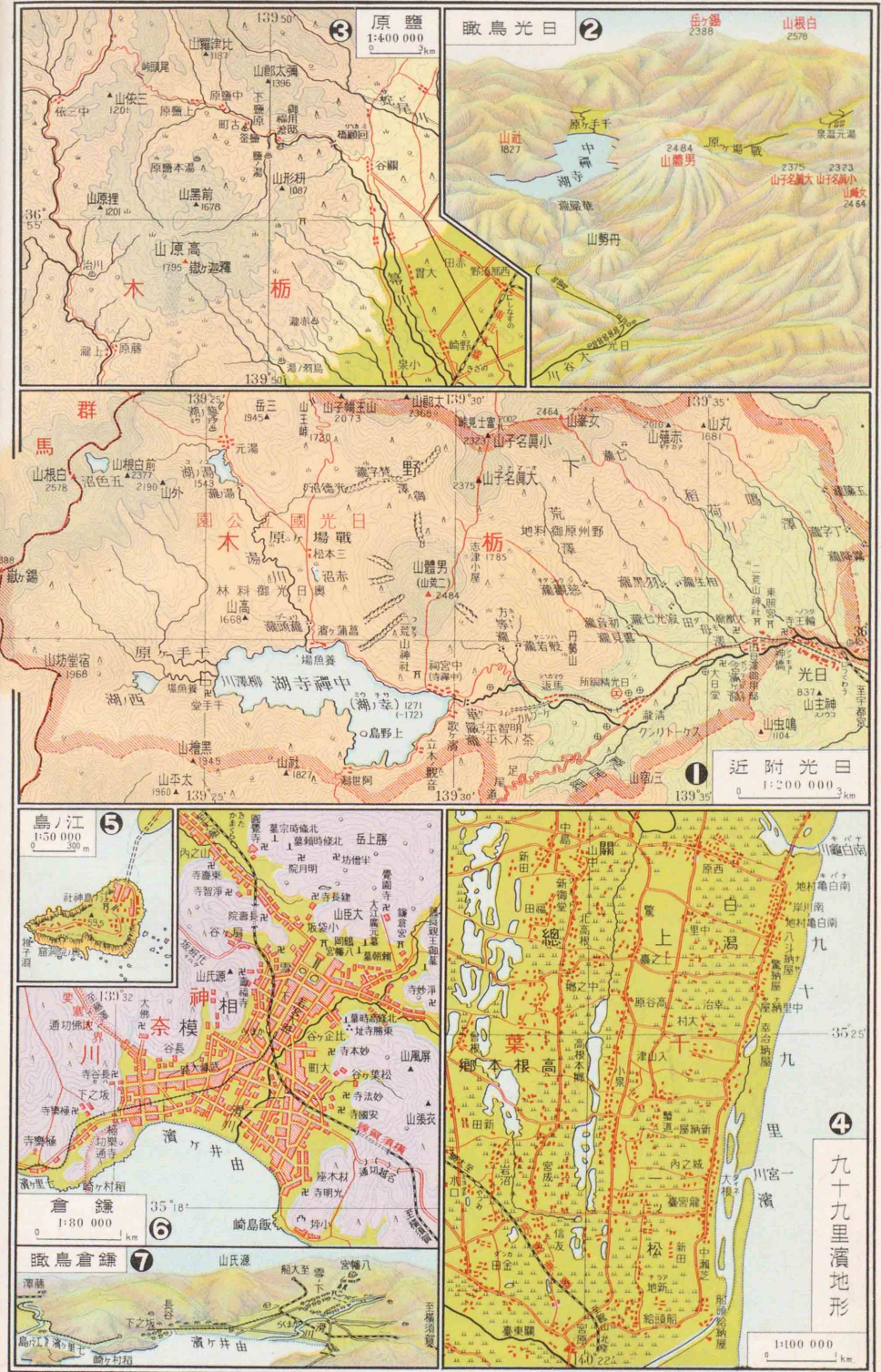
第一一圖



(五) 方地東關



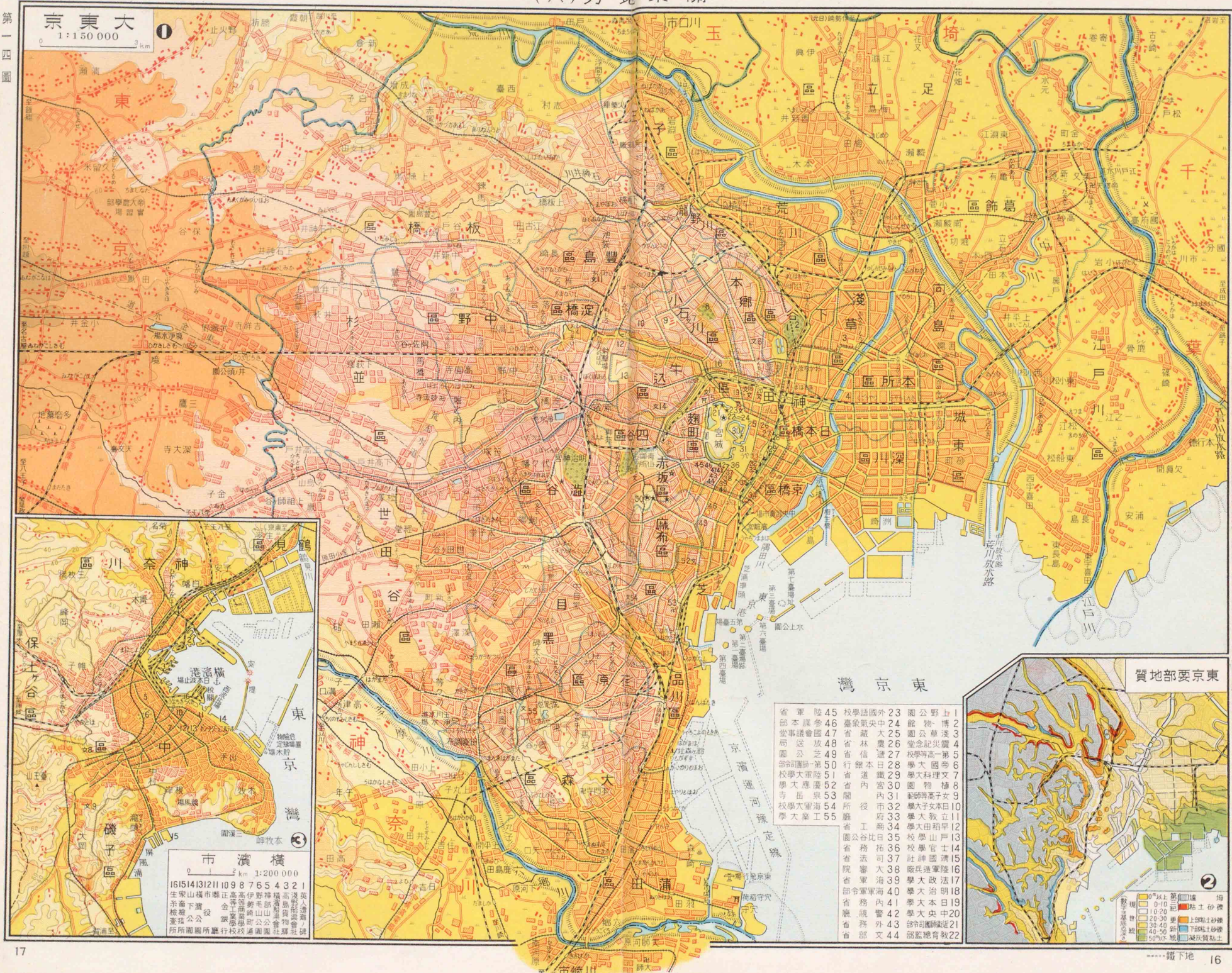
(四) 方地東關



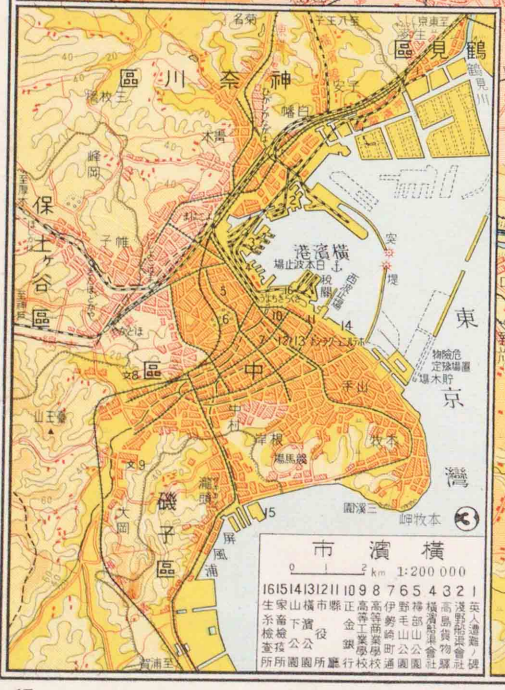
(六)方地東關

第一四圖

第一四圖

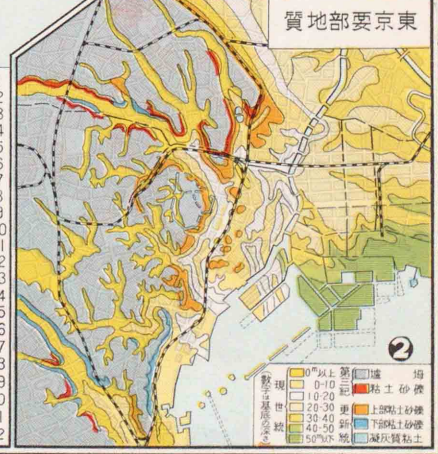


京東大
1:150 000

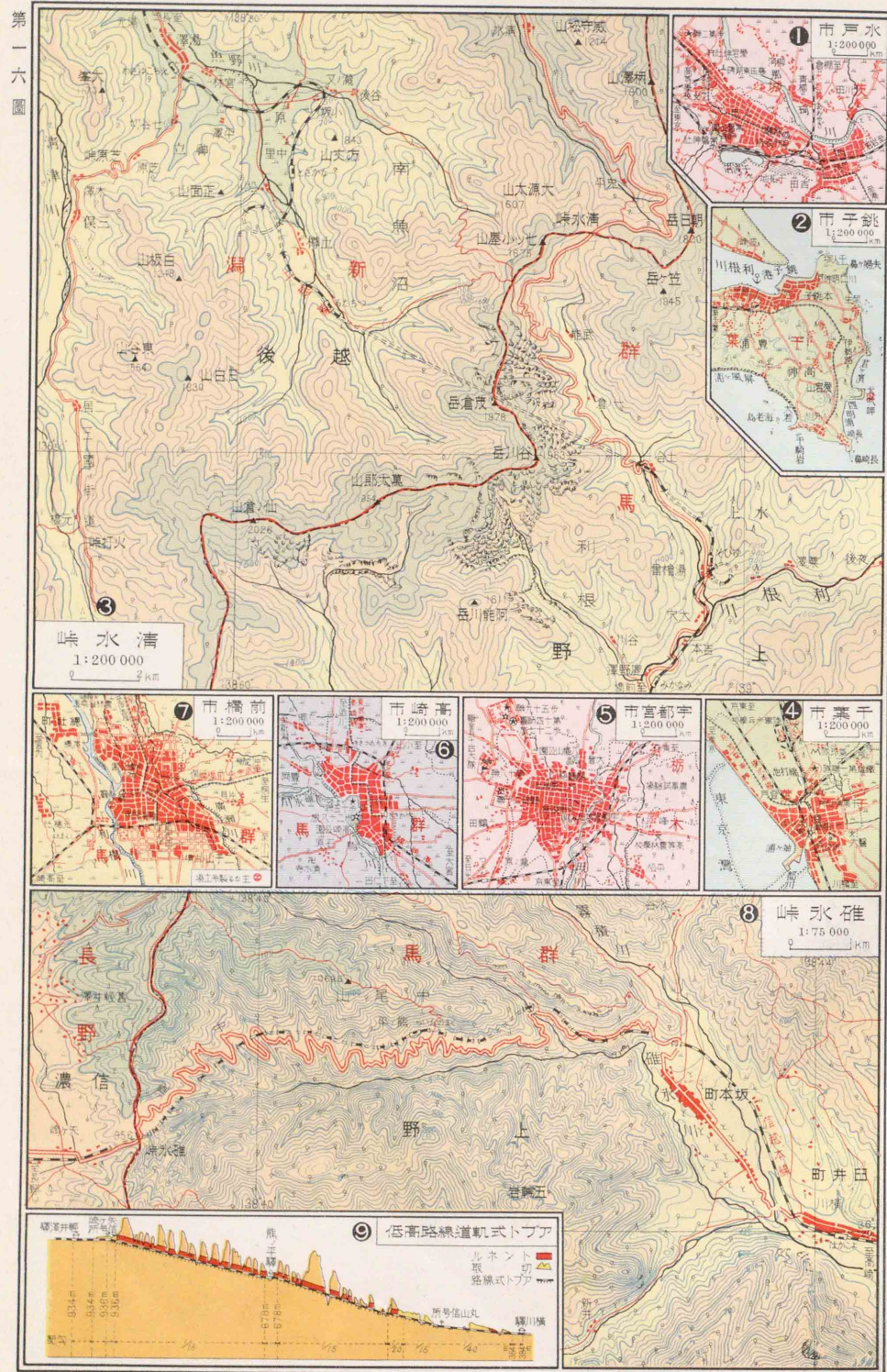


市濱横
1:200 000
1615141312110987654321
生家山横市縣正高伊野瑞福高深漢野
系嶺下濱正金工藤崎山山山山山山山
檢査公公役 政 政 政 政 政 政 政 政
所所商國所廳行校校通商農社社

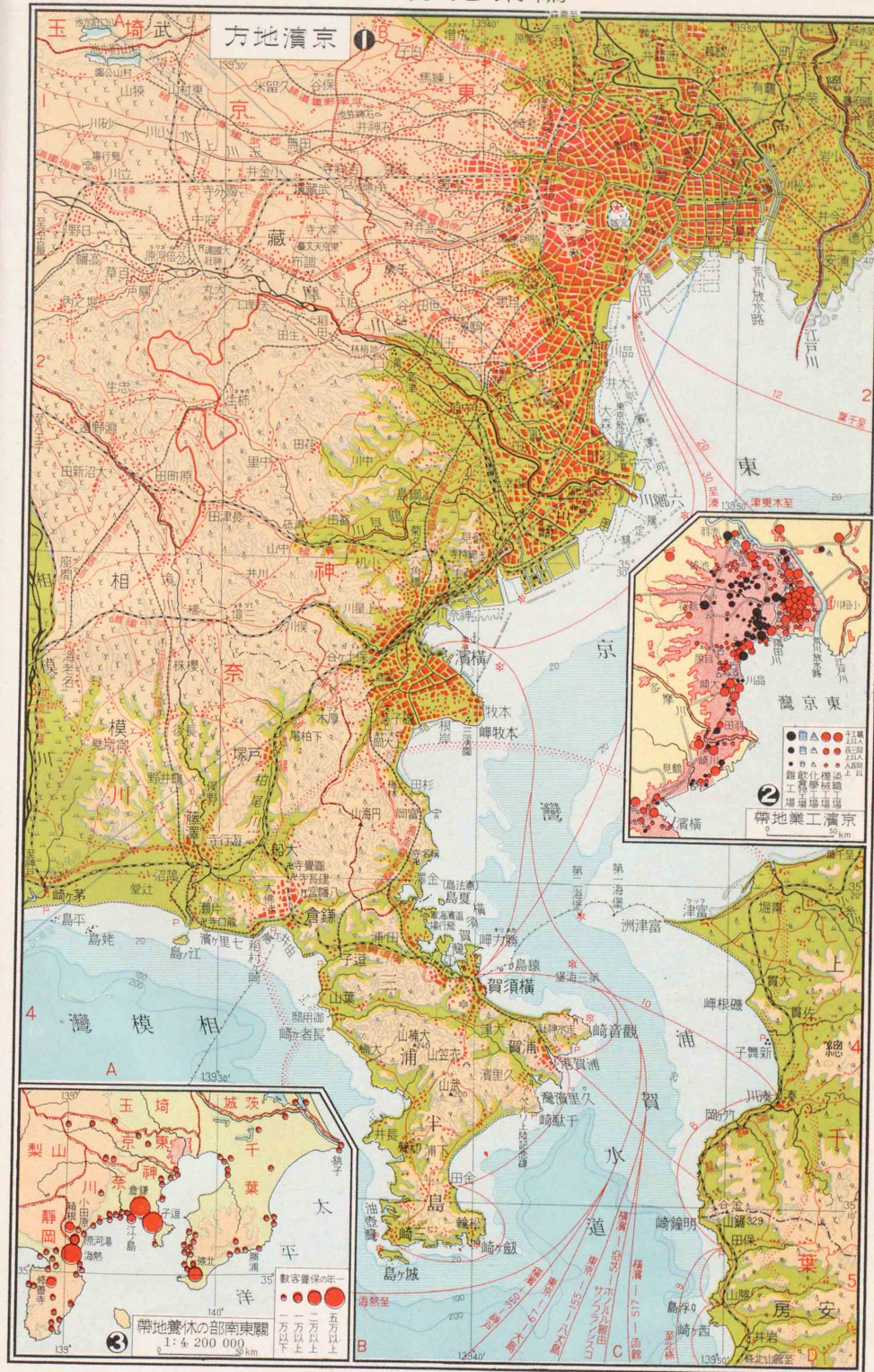
- | | | | | | | | | | | | | | |
|---|---|---|----|------|---|----|-----|----|----|---|---|----|----|
| 省 | 軍 | 陸 | 45 | 校學語國 | 外 | 23 | 園公野 | 上 | 1 | | | | |
| 部 | 本 | 議 | 參 | 46 | 臺 | 氣 | 央 | 24 | 院 | 物 | 博 | 2 | |
| 局 | 送 | 國 | 放 | 47 | 省 | 林 | 農 | 25 | 園公 | 華 | 凌 | 3 | |
| 院 | 公 | 委 | 第 | 48 | 省 | 信 | 通 | 26 | 堂 | 公 | 記 | 災 | 4 |
| 部 | 司 | 第 | 一 | 49 | 行 | 省 | 本 | 27 | 校 | 學 | 高 | 一 | 5 |
| 校 | 學 | 大 | 電 | 50 | 省 | 行 | 鐵 | 28 | 學 | 大 | 國 | 第 | 6 |
| 學 | 大 | 電 | 51 | 省 | 道 | 內 | 29 | 園 | 物 | 植 | 8 | | |
| 寺 | 大 | 皇 | 52 | 省 | 關 | 所 | 30 | 學 | 大 | 理 | 文 | 7 | |
| 校 | 學 | 大 | 軍 | 53 | 府 | 市 | 31 | 學 | 大 | 子 | 女 | 9 | |
| 學 | 大 | 軍 | 54 | 省 | 工 | 商 | 32 | 學 | 大 | 教 | 立 | 10 | |
| 學 | 大 | 軍 | 55 | 院 | 公 | 谷 | 33 | 學 | 大 | 田 | 稻 | 11 | |
| | | | | 省 | 務 | 比 | 34 | 校 | 學 | 山 | 戶 | 12 | |
| | | | | 省 | 法 | 司 | 35 | 校 | 學 | 官 | 士 | 13 | |
| | | | | 院 | 審 | 大 | 36 | 社 | 神 | 國 | 講 | 14 | |
| | | | | 省 | 軍 | 海 | 37 | 廠 | 兵 | 進 | 軍 | 陸 | 15 |
| | | | | 部 | 省 | 軍 | 海 | 38 | 學 | 大 | 政 | 法 | 16 |
| | | | | 院 | 審 | 大 | 39 | 部 | 令 | 軍 | 海 | 40 | 17 |
| | | | | 省 | 務 | 外 | 41 | 部 | 令 | 軍 | 海 | 41 | 18 |
| | | | | 省 | 務 | 外 | 42 | 部 | 令 | 軍 | 海 | 42 | 19 |
| | | | | 省 | 務 | 外 | 43 | 部 | 令 | 軍 | 海 | 43 | 20 |
| | | | | 省 | 務 | 外 | 44 | 部 | 令 | 軍 | 海 | 44 | 21 |
| | | | | 省 | 務 | 外 | 44 | 部 | 令 | 軍 | 海 | 44 | 22 |



(八) 方地東關

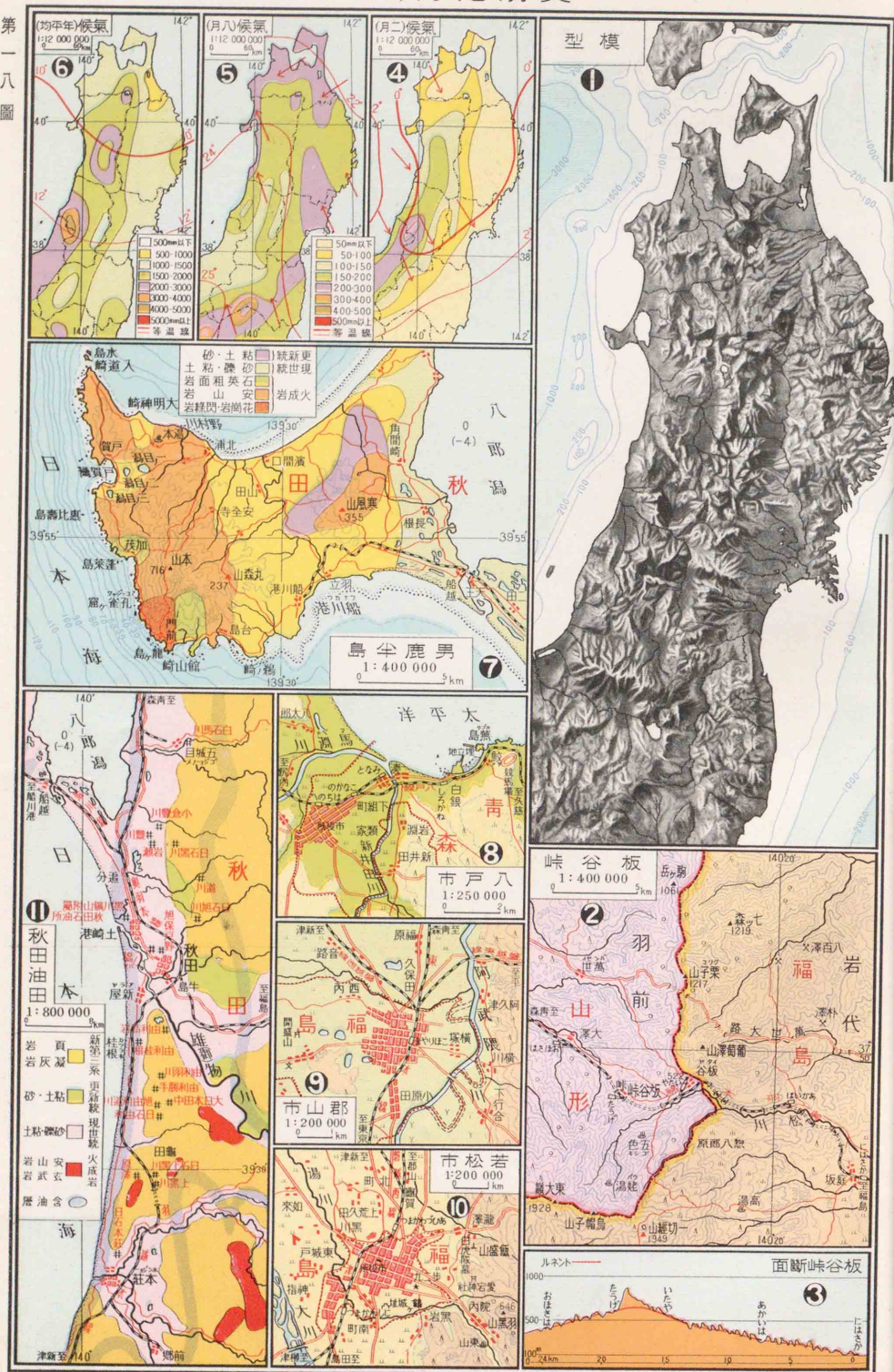


(七) 方地東關



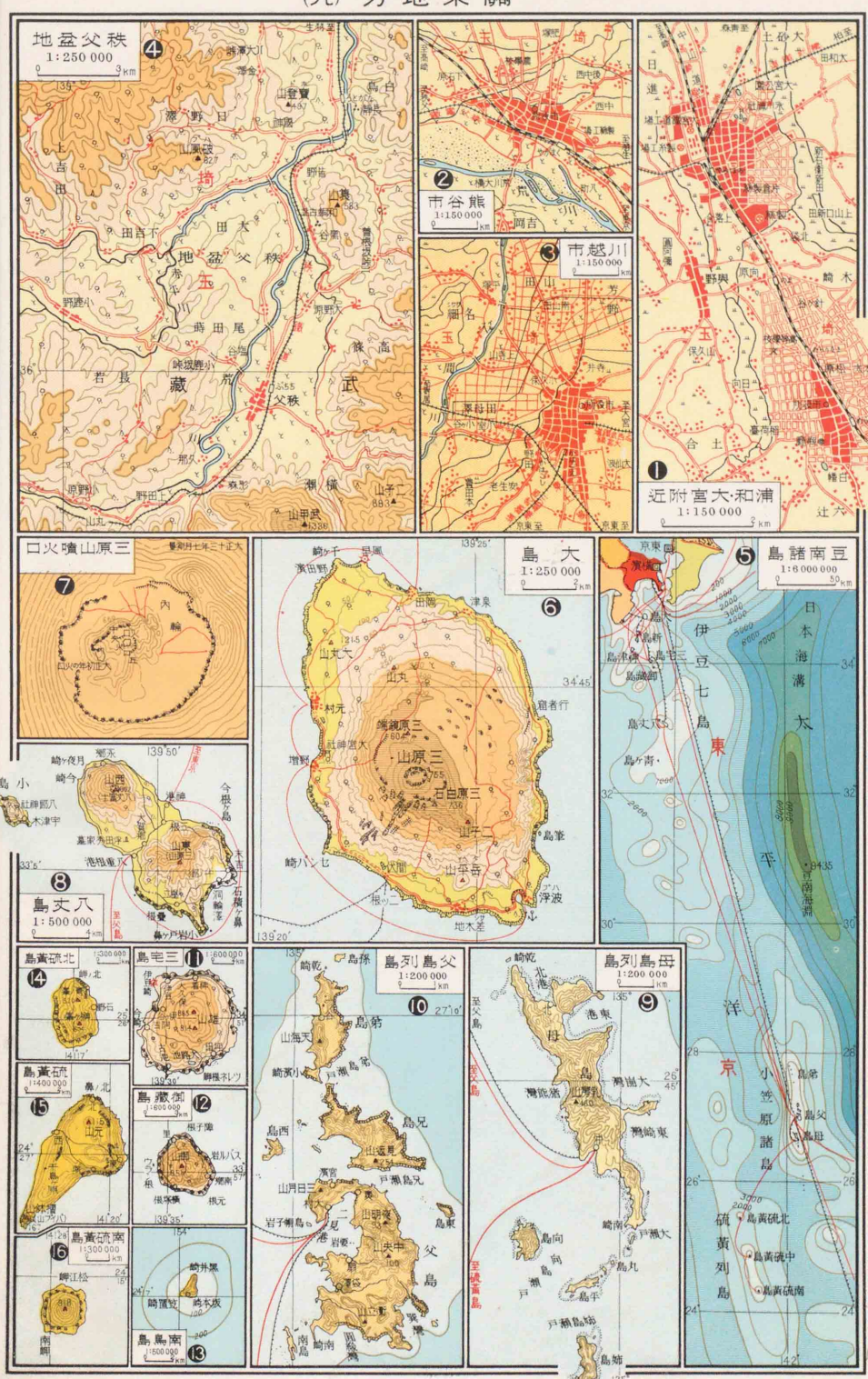
(一) 方地羽奥

第一八圖

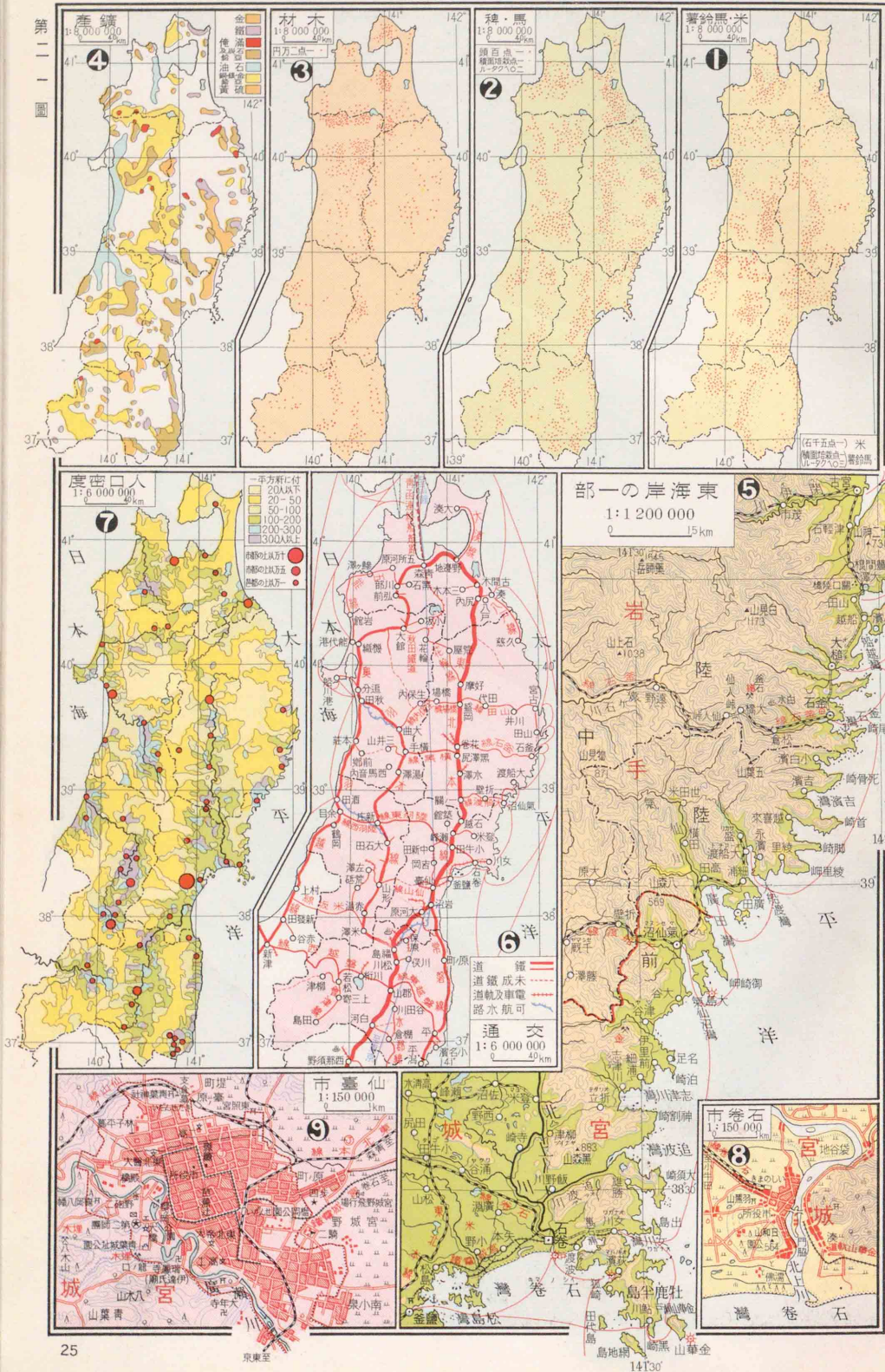


(九) 方地東關

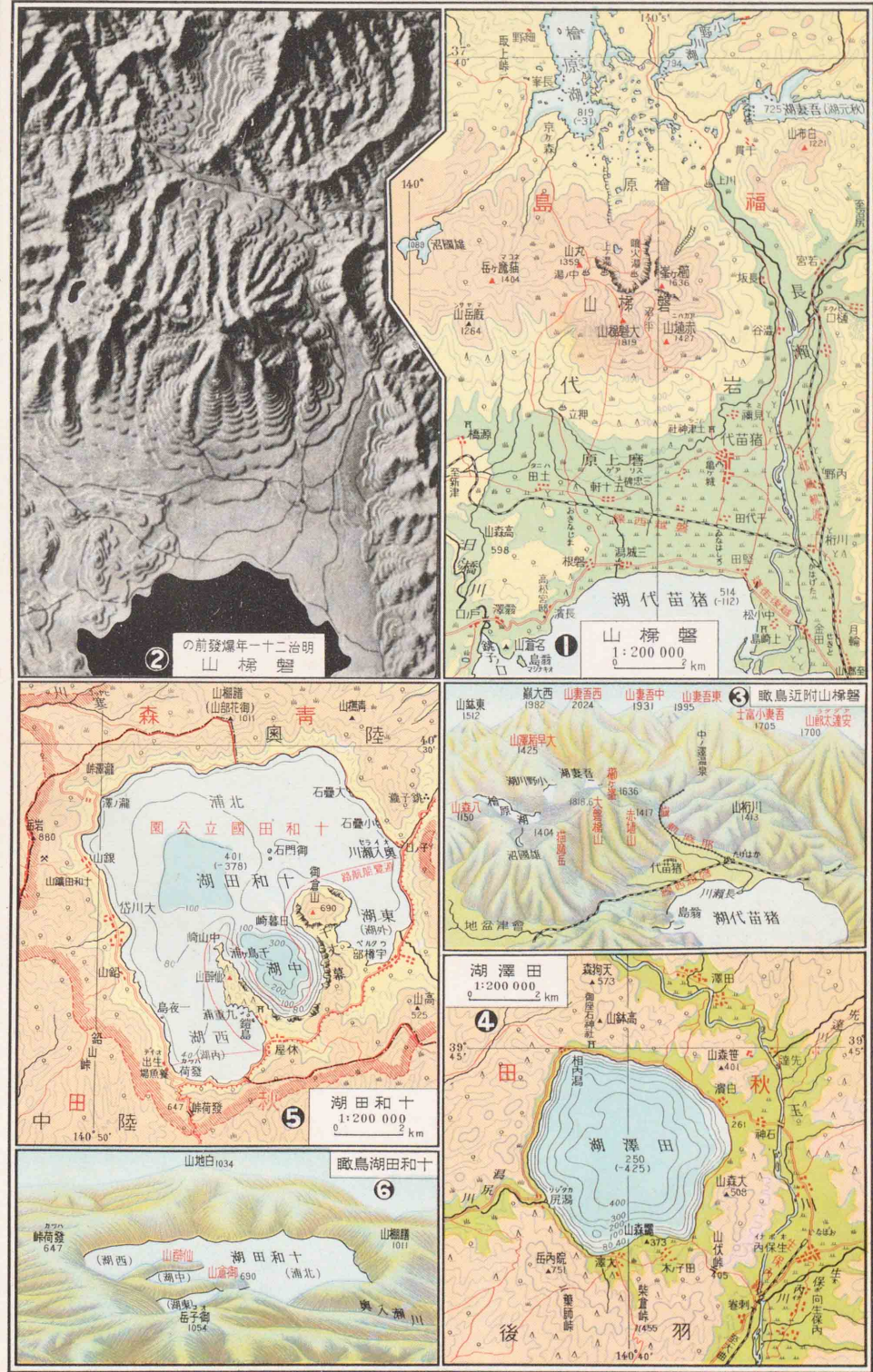
第一七圖



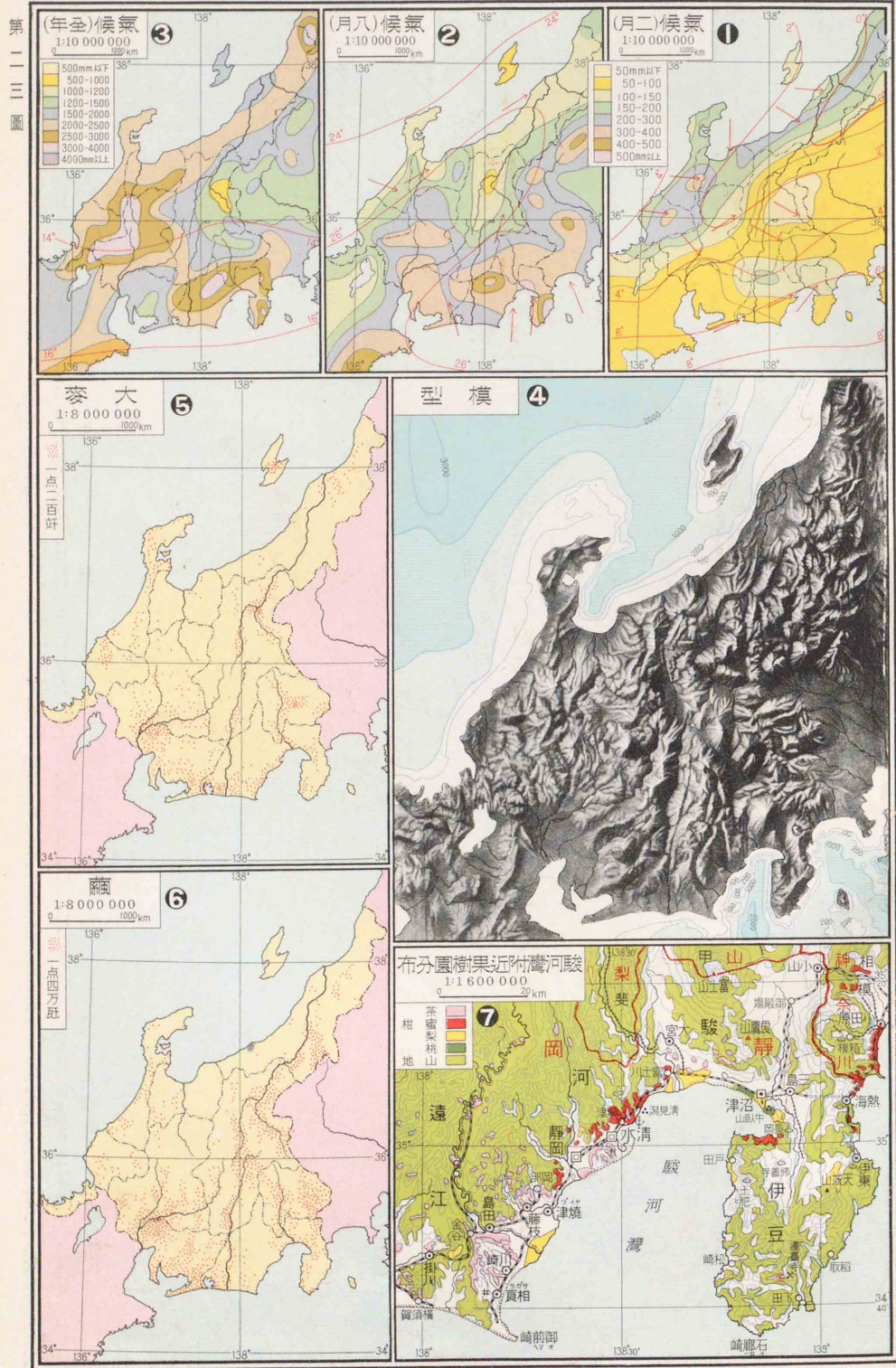
(四) 方地羽奥



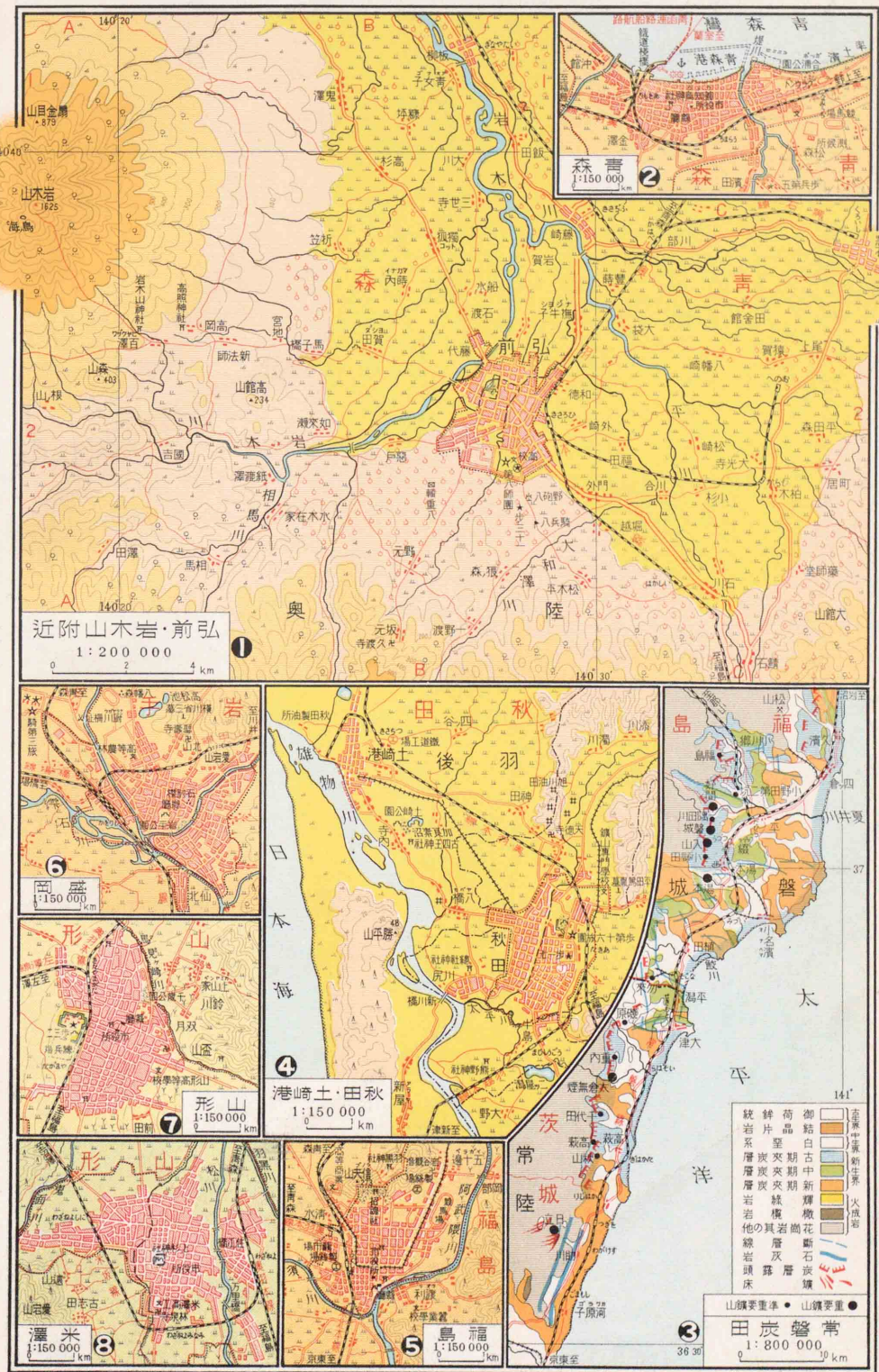
(三) 方地羽奥

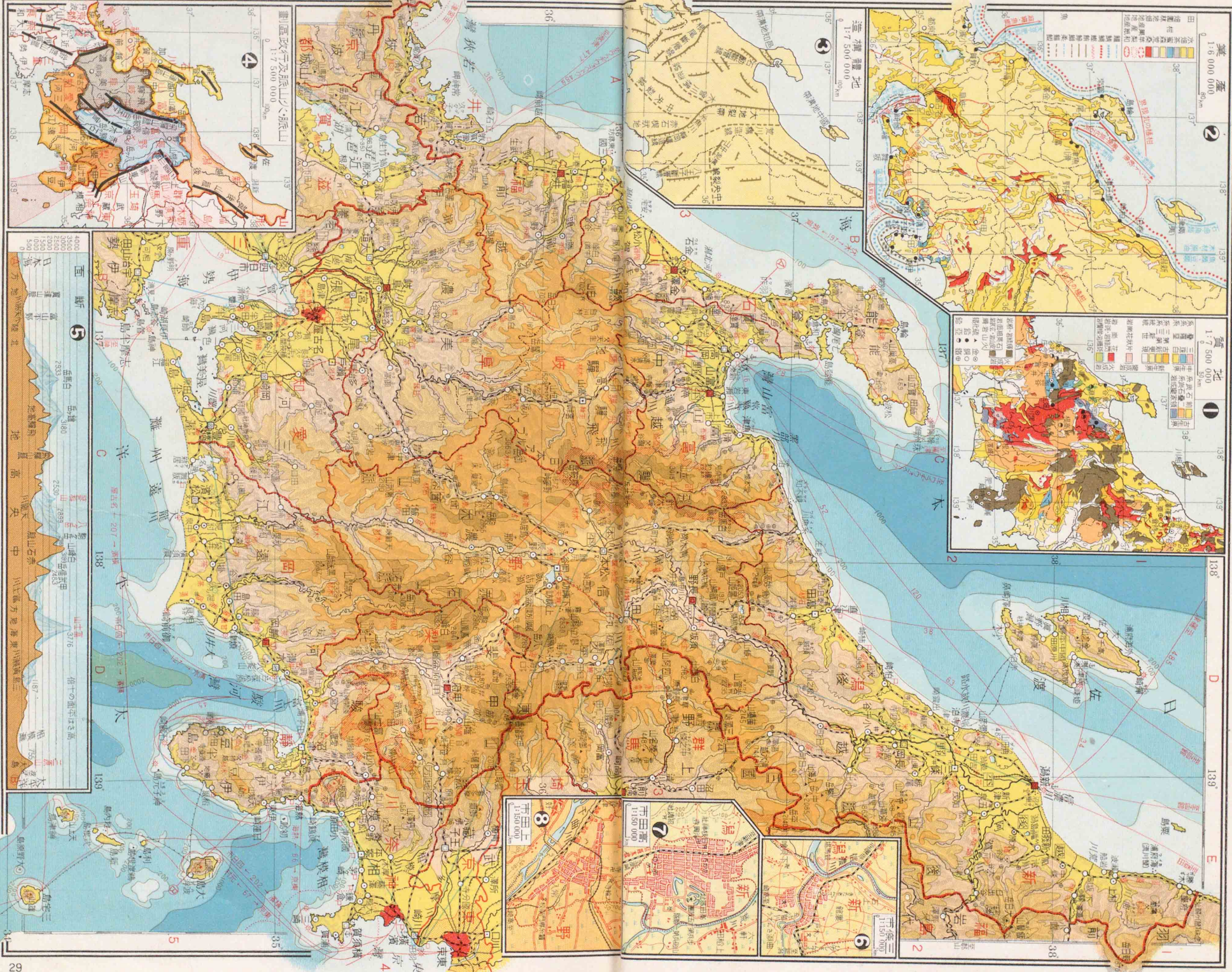


(一) 方地部中州本



(五) 方地羽奥





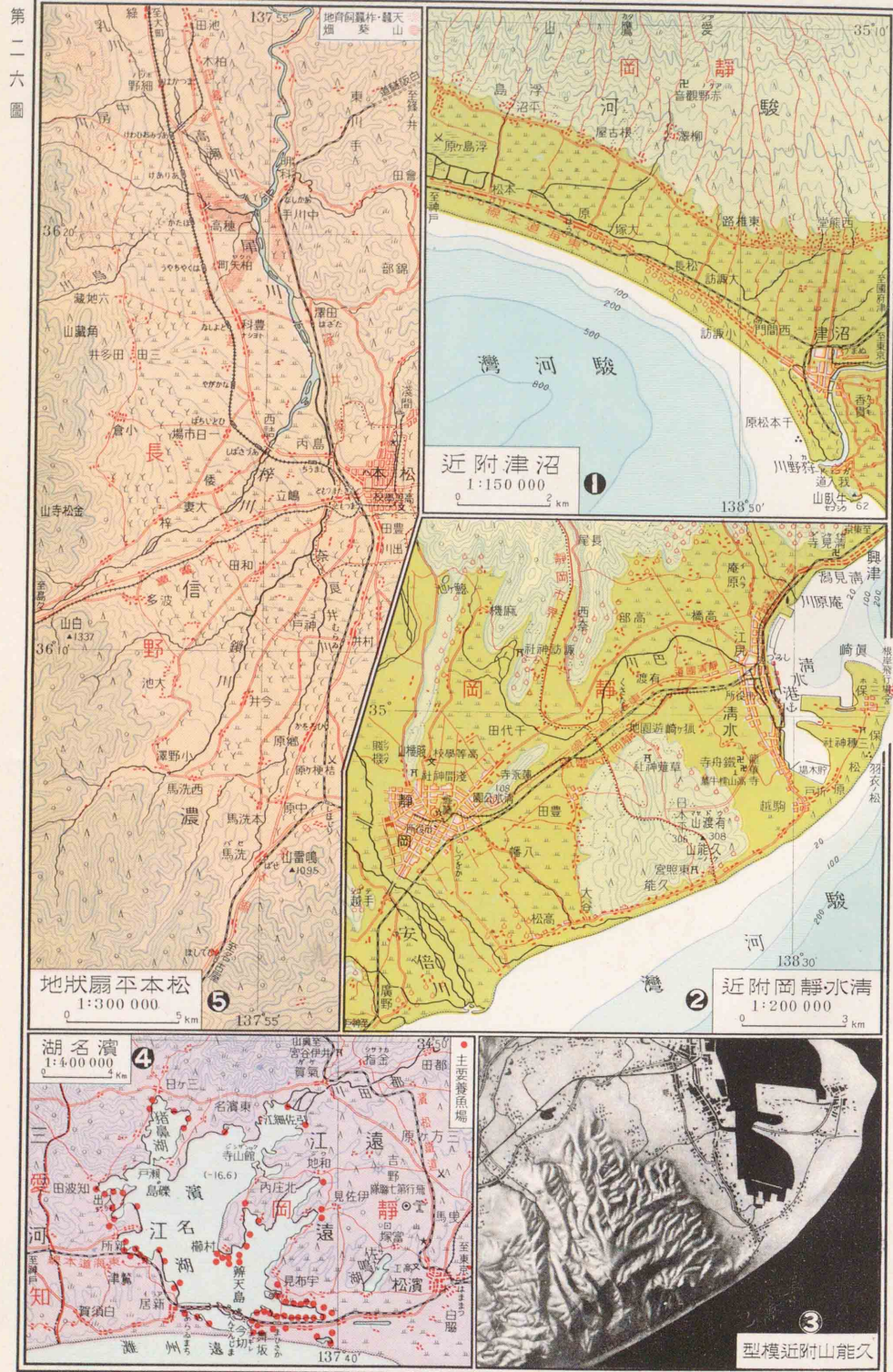
概 11 図 圖

0 10 20 30 40 50 60 km

1:2 000 000

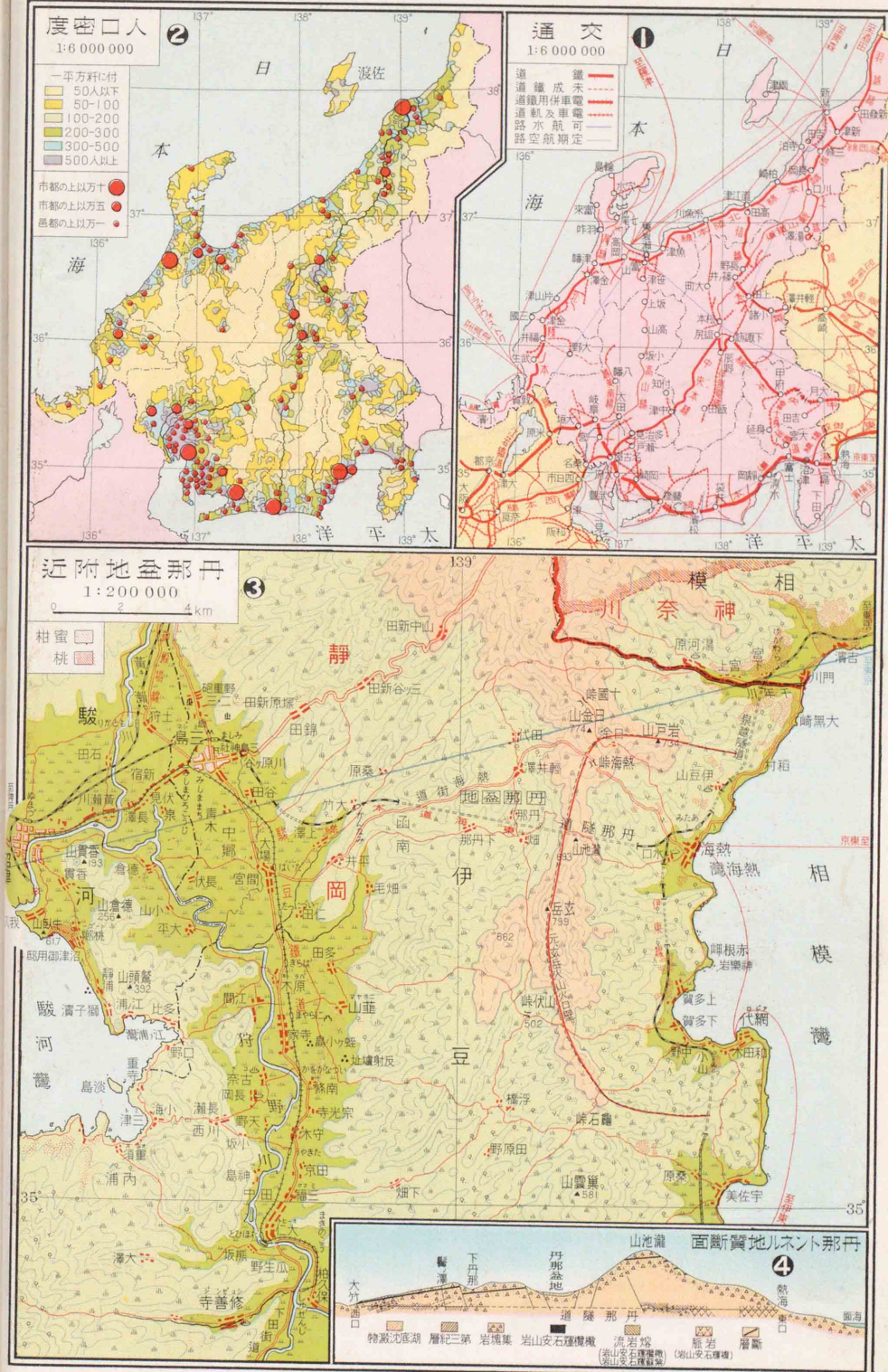
0 5 10 15 km

(四)方地部中州本



第二六圖

(三)方地部中州本



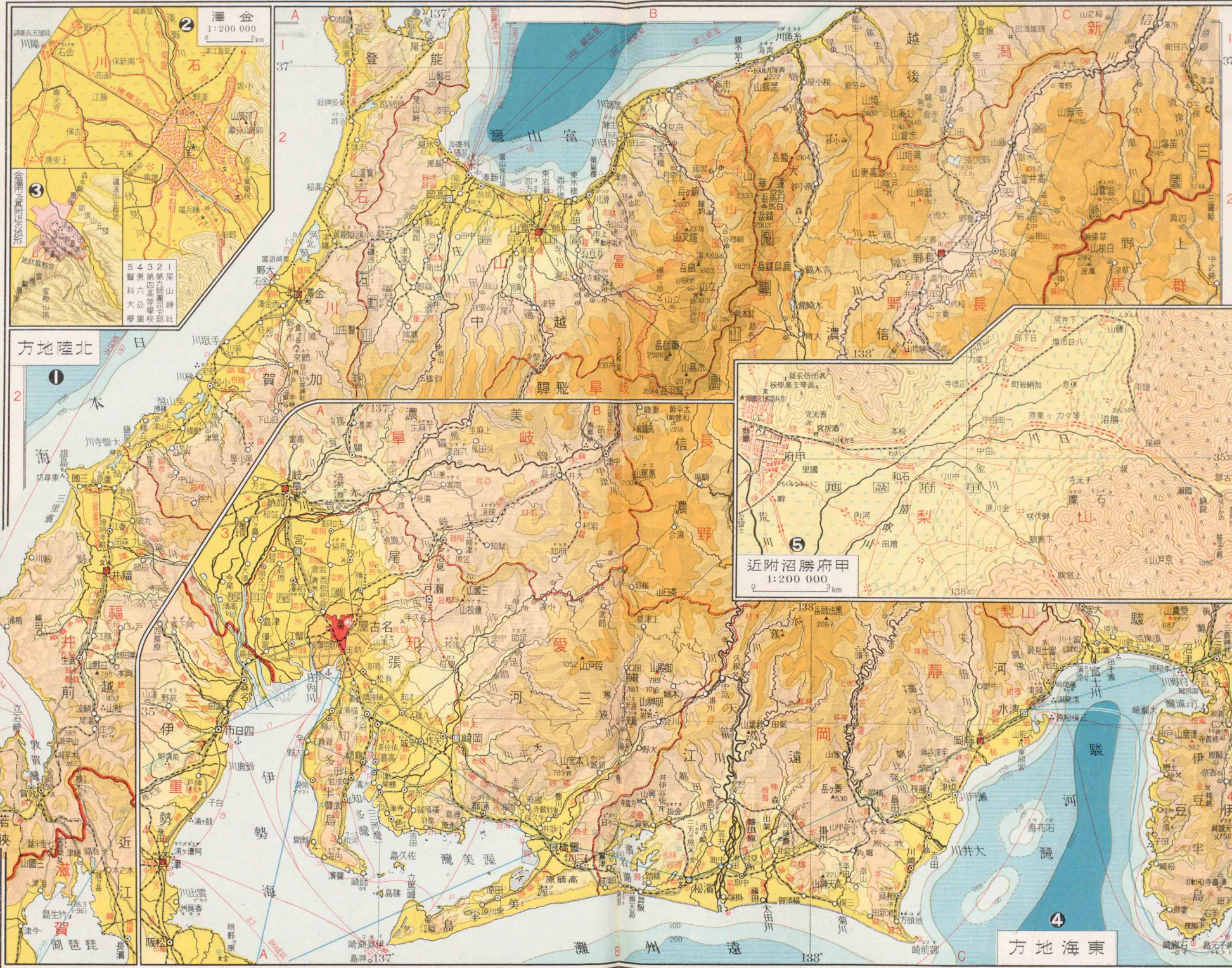
第二五圖

國立公園區域

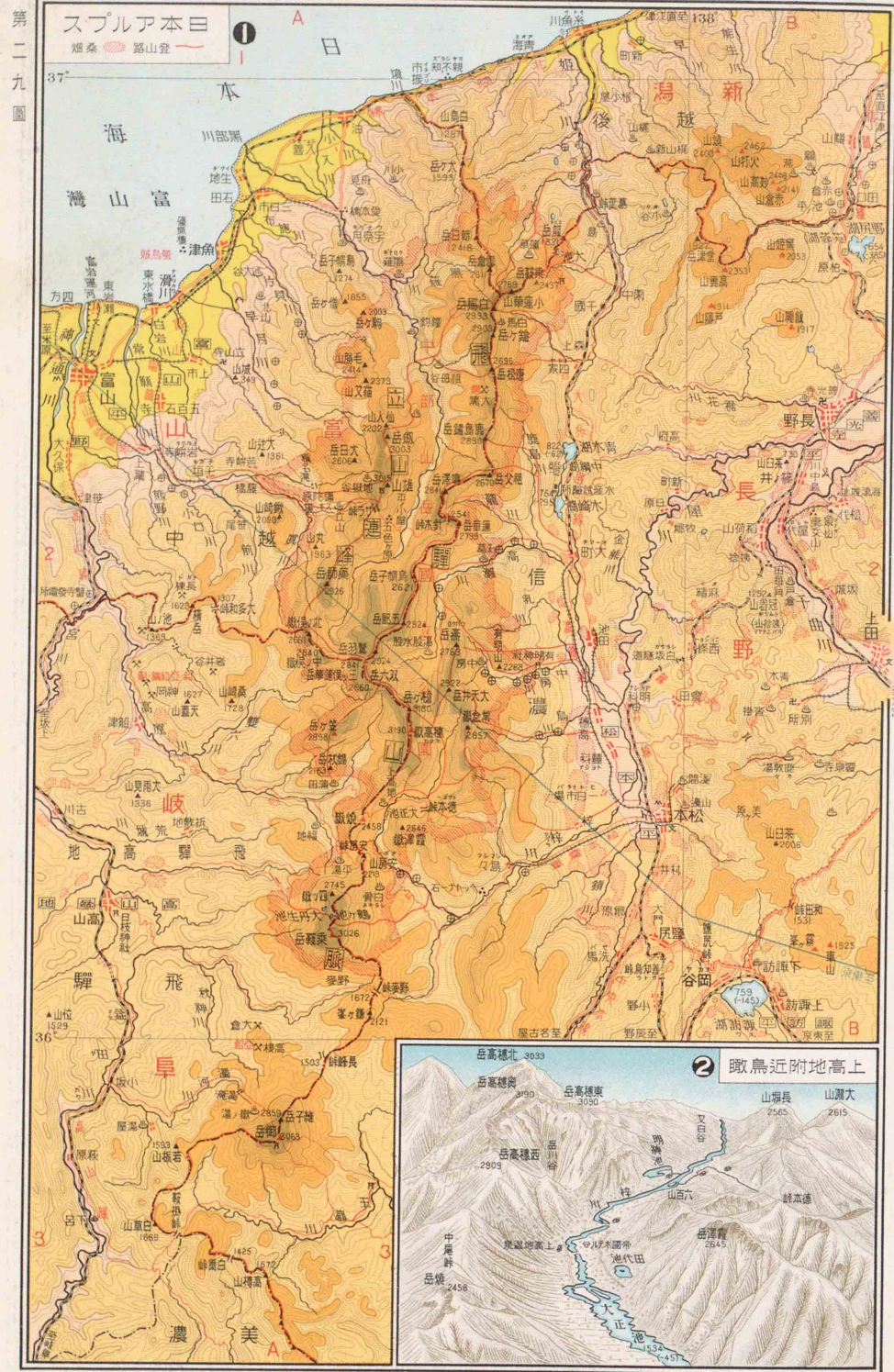
(五) 方地部中州本

第二七圖

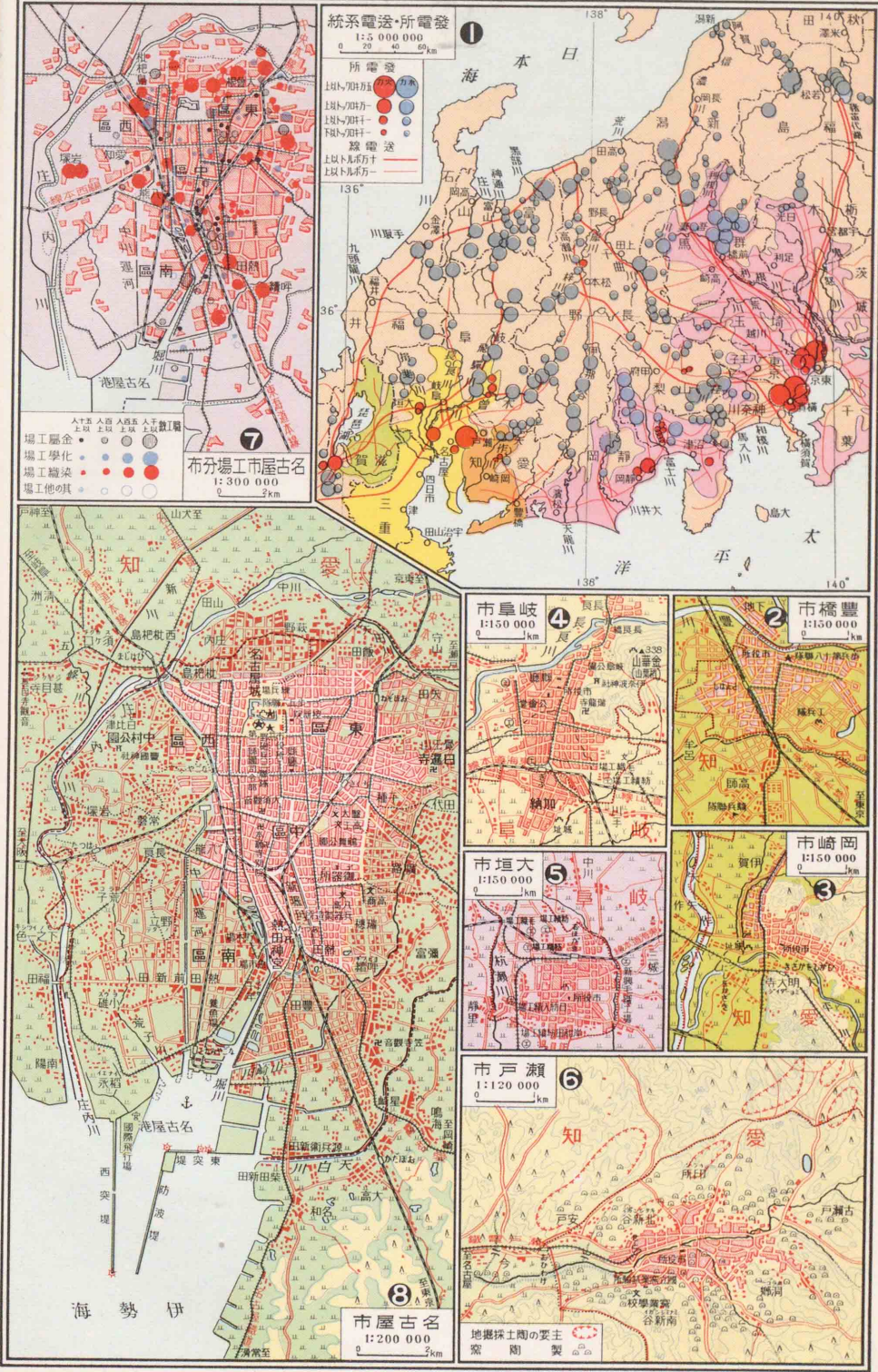
第二七圖



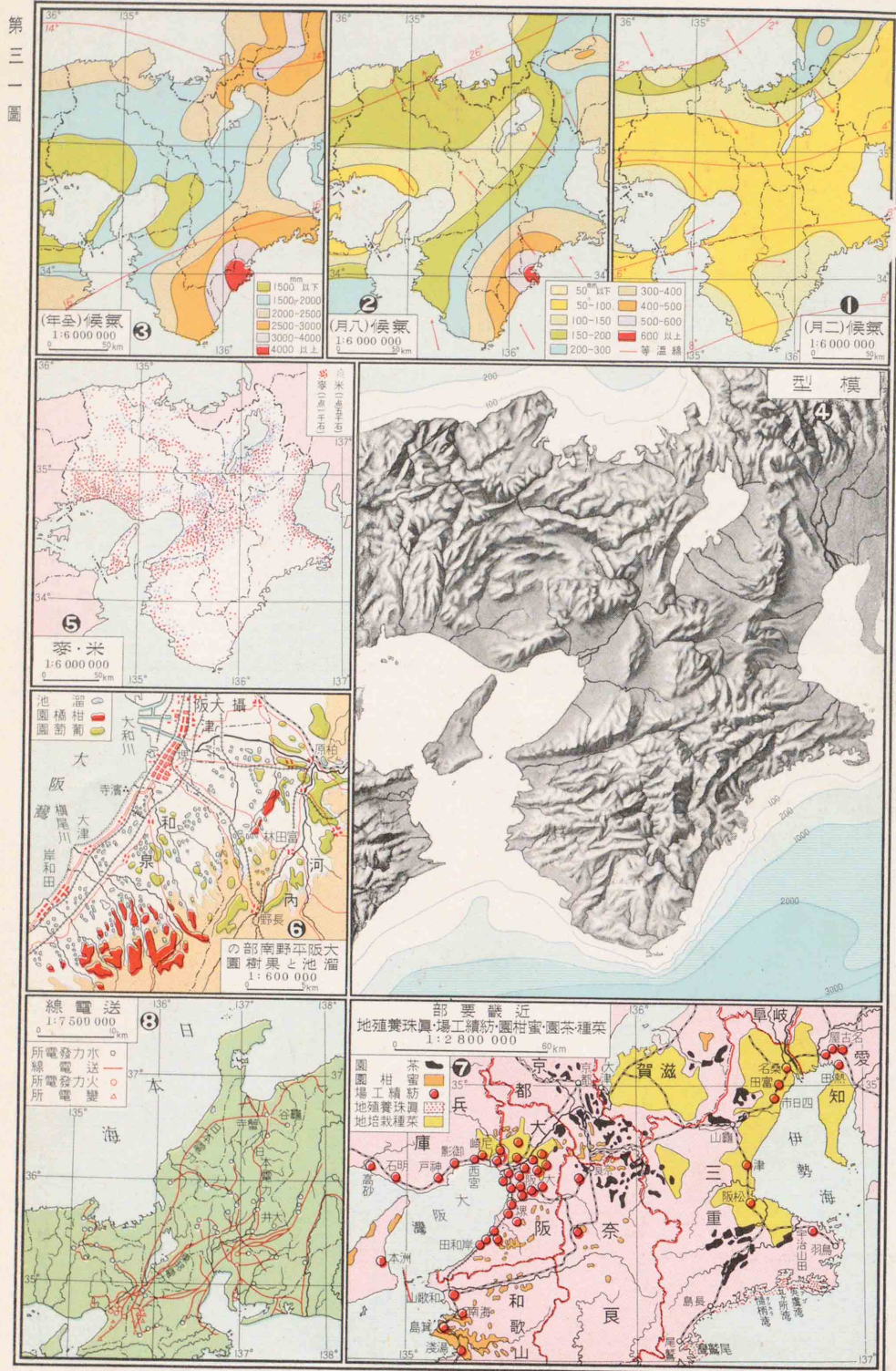
(七)方地部中州本



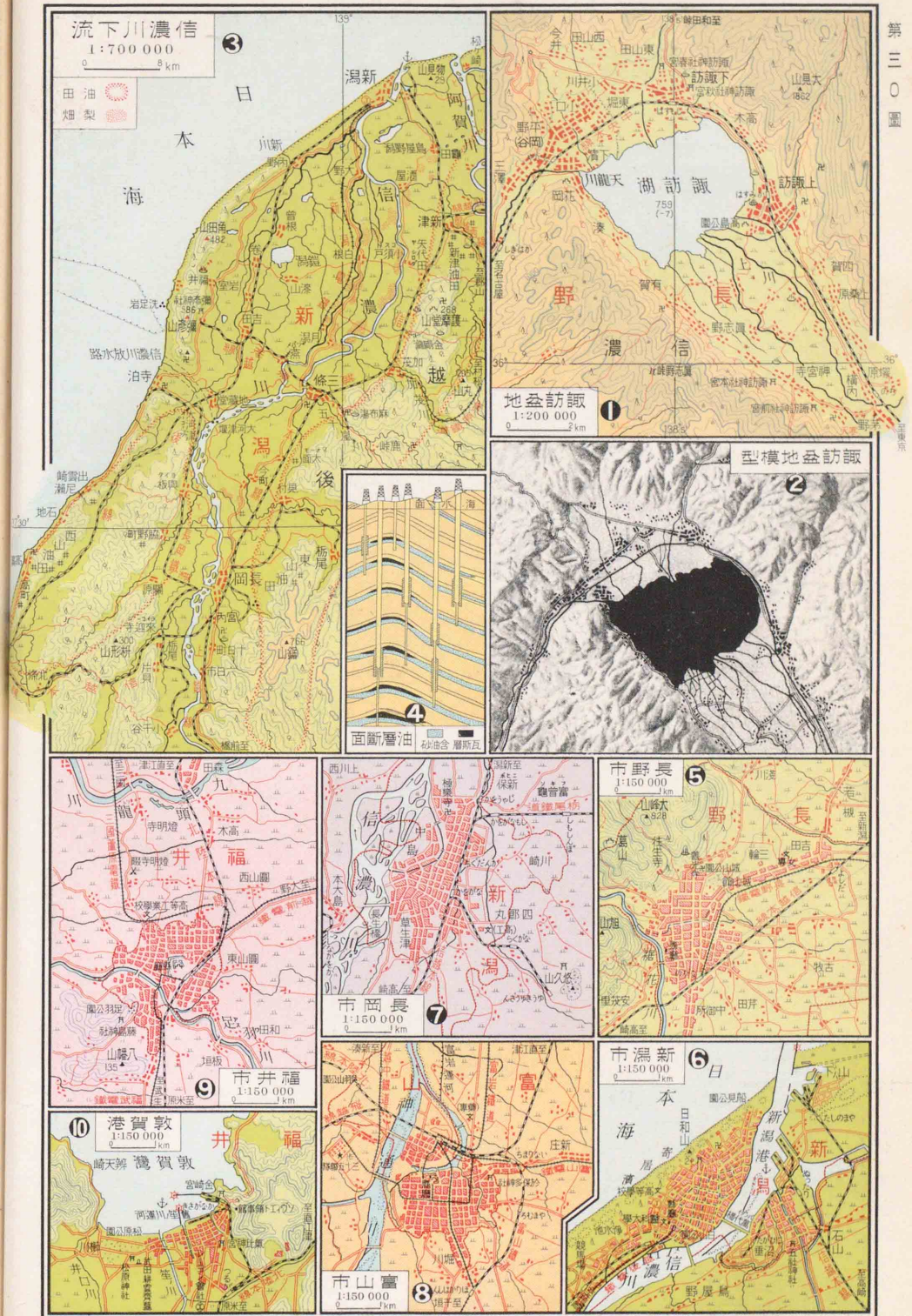
(六)方地部中州本



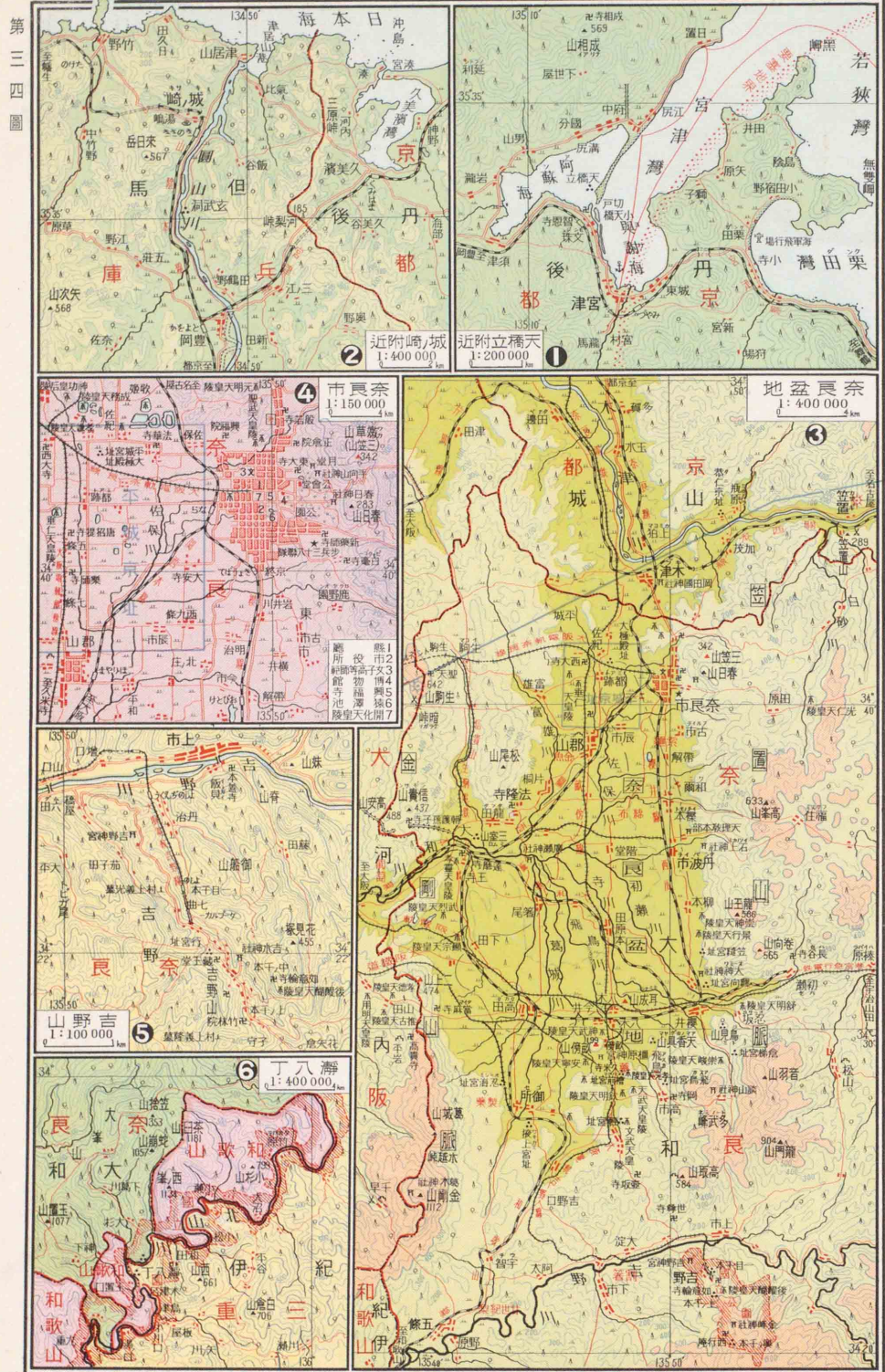
(一) 方地畿近



(八) 方地部中州本

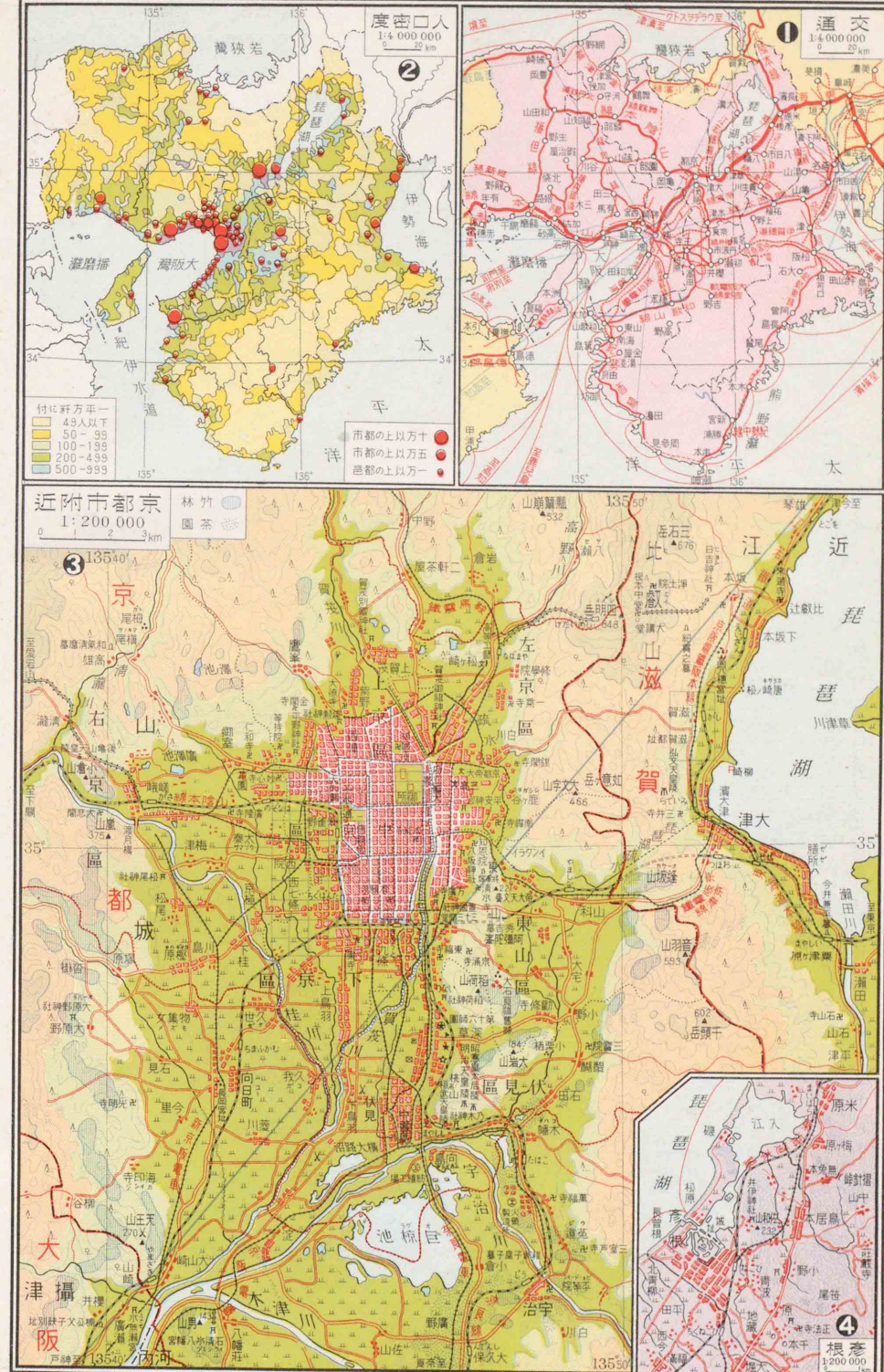


(四) 方地畿近



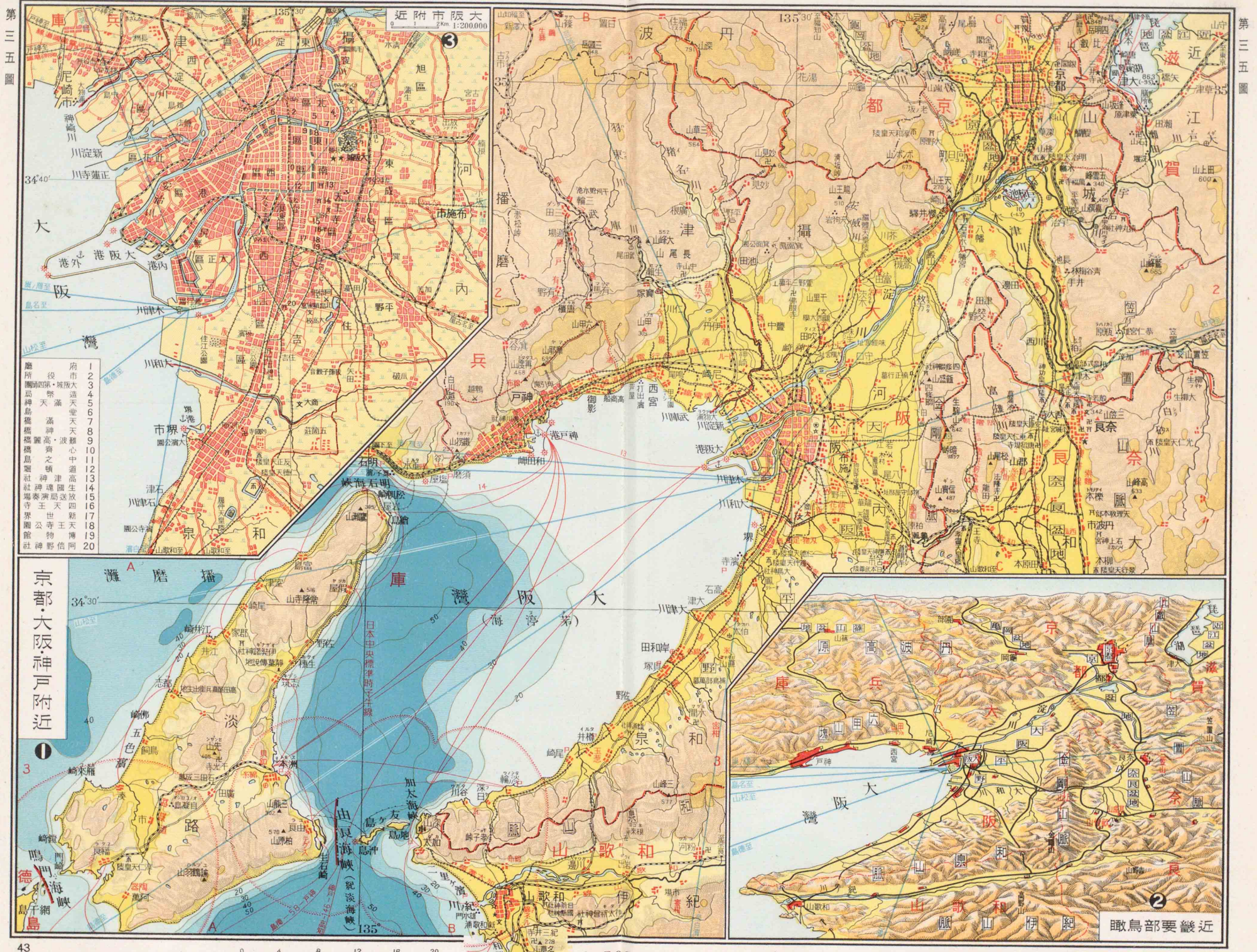
第三四圖

(三) 方地畿近



第三三圖

(五) 方地畿近



第三五圖


第三五圖

- | | |
|----|----|
| 1 | 府 |
| 2 | 市 |
| 3 | 郡 |
| 4 | 町 |
| 5 | 村 |
| 6 | 大字 |
| 7 | 小字 |
| 8 | 大字 |
| 9 | 小字 |
| 10 | 大字 |
| 11 | 小字 |
| 12 | 大字 |
| 13 | 小字 |
| 14 | 大字 |
| 15 | 小字 |
| 16 | 大字 |
| 17 | 小字 |
| 18 | 大字 |
| 19 | 小字 |
| 20 | 大字 |

京大阪神戸附近

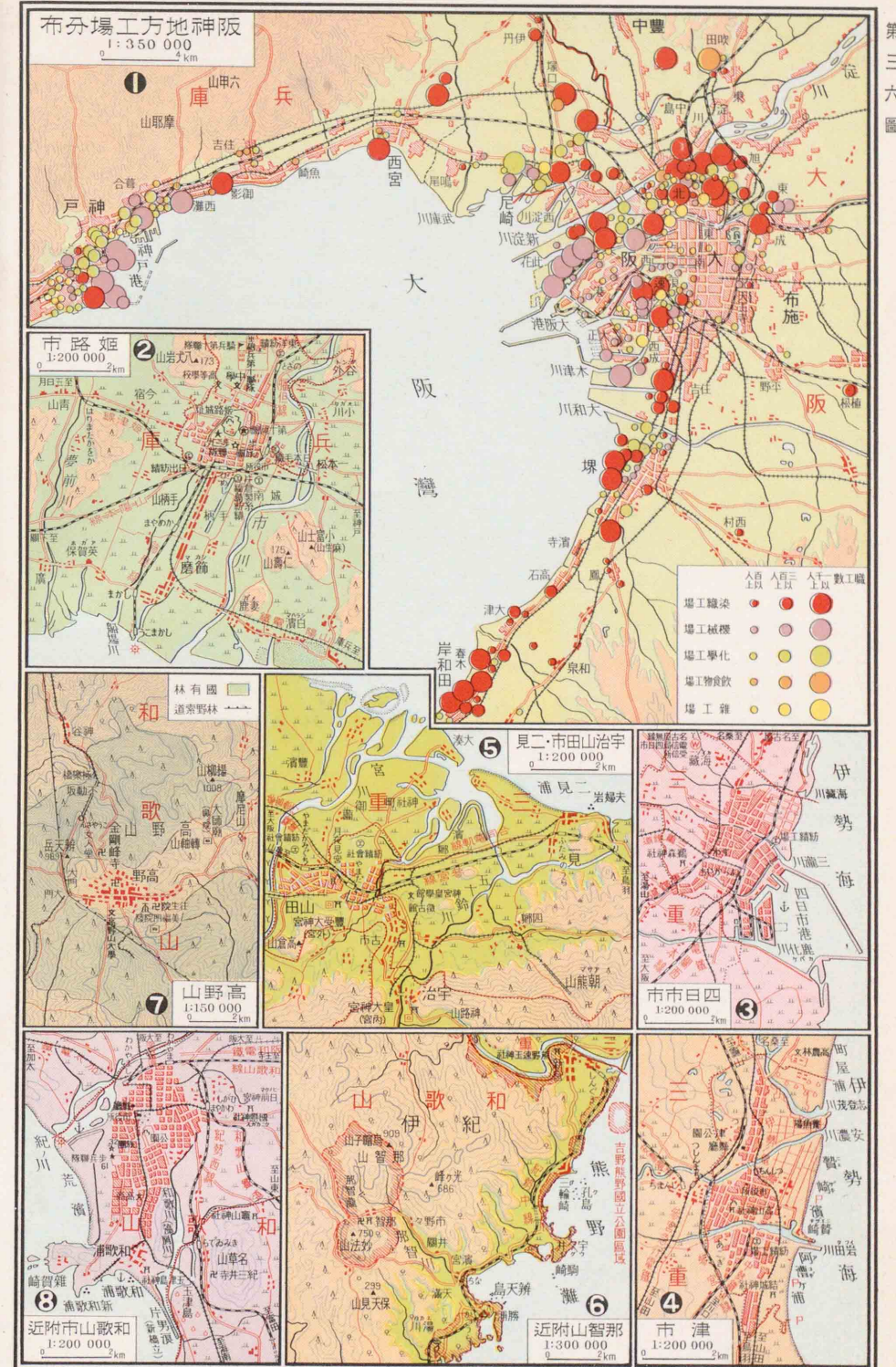
瞰鳥部要畿近

(一) 方地國四·國中



第三七圖

(六) 方地畿近

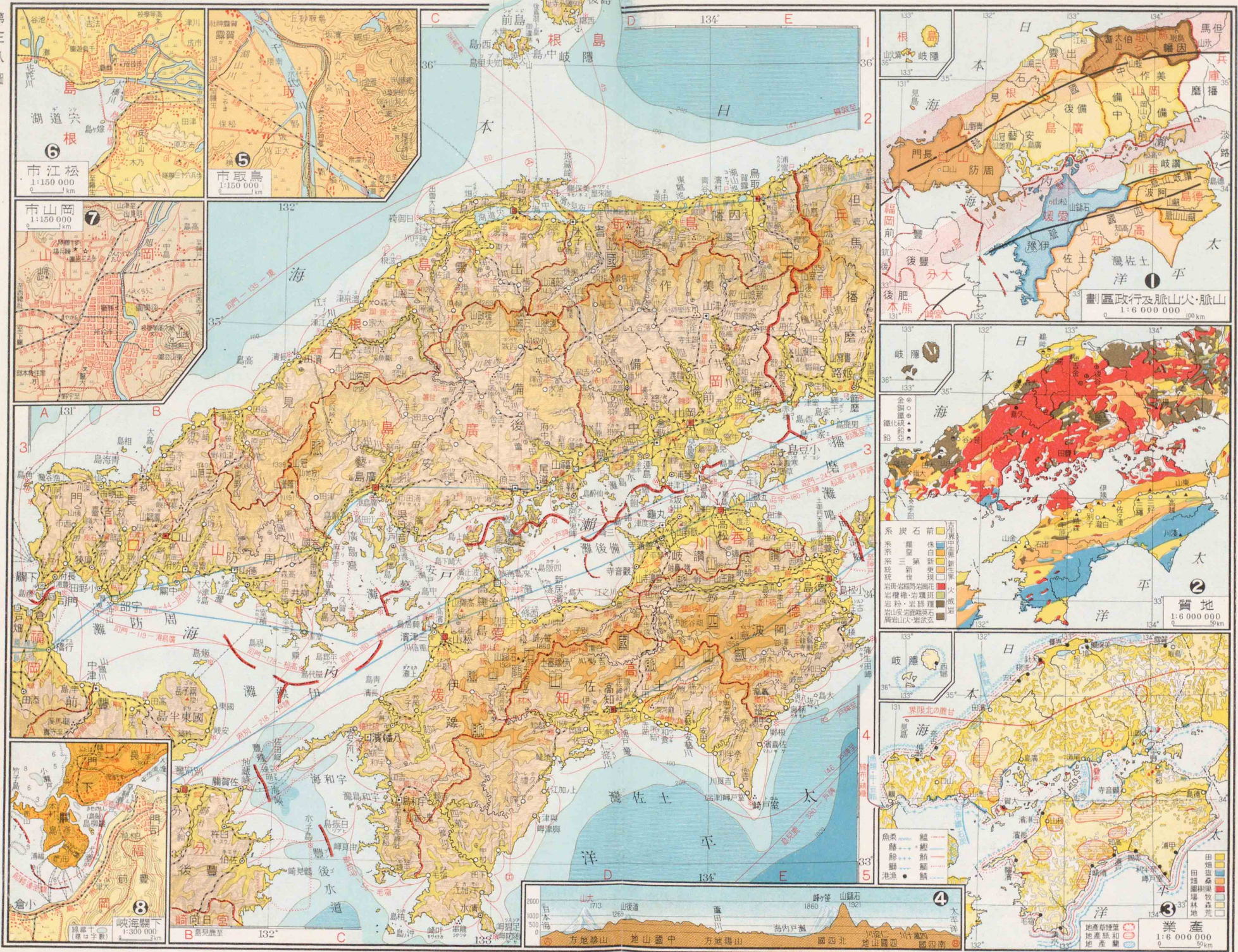


第三六圖

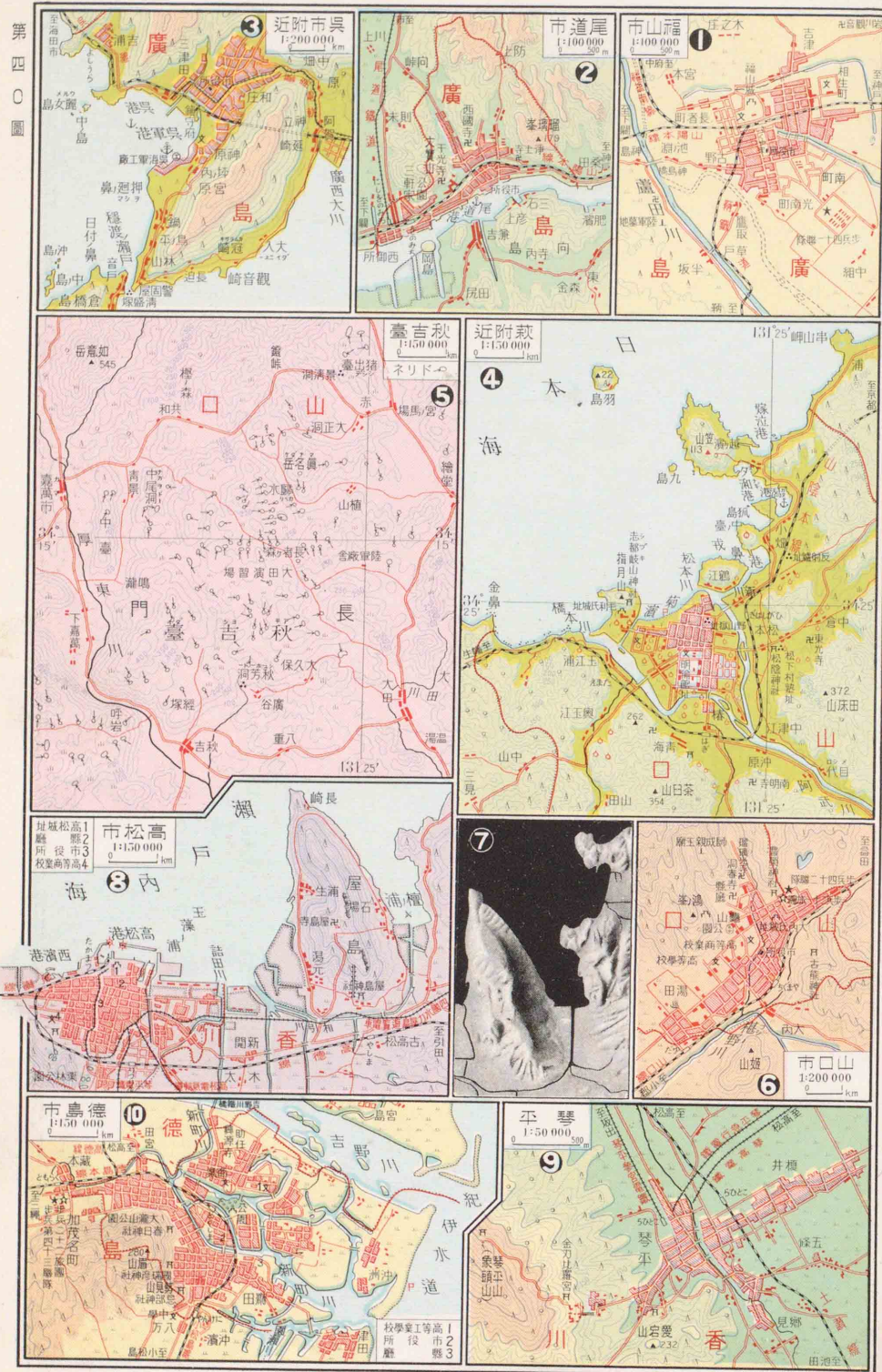
(二) 方地國四·國中

第三八圖

第三八圖

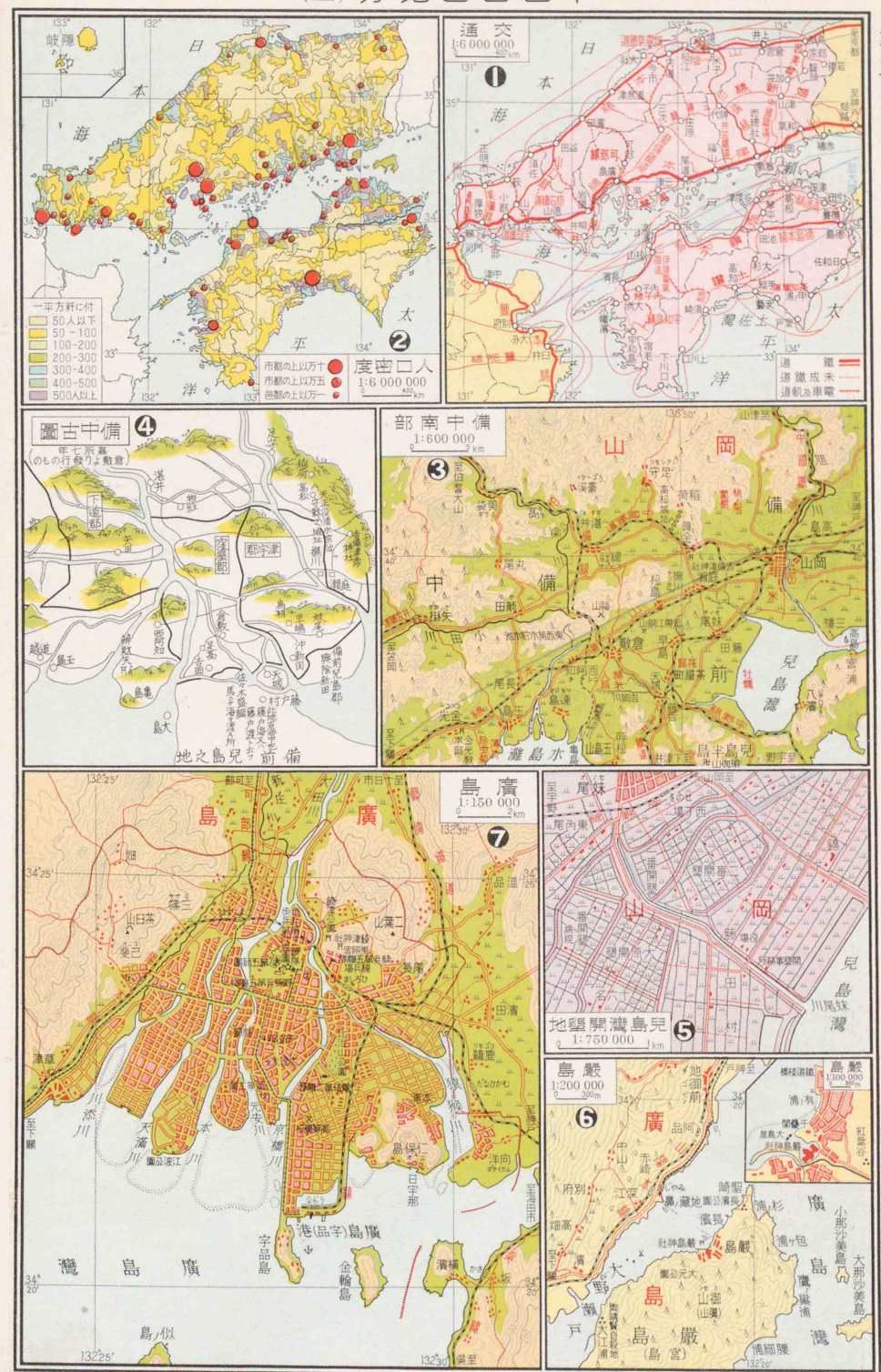


(四) 方地國四・國中



第四〇圖

(三) 方地國四國中



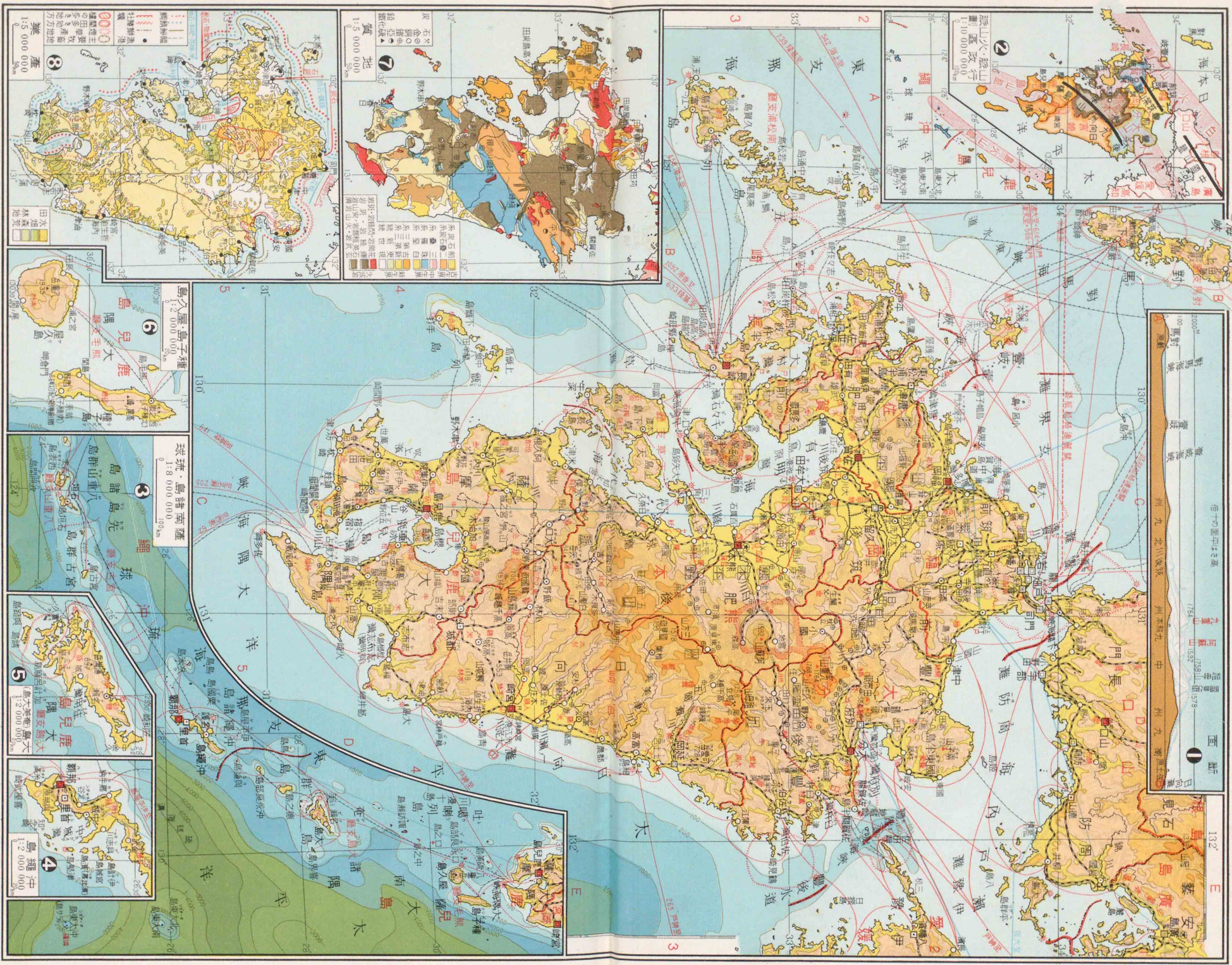
第三九圖

(五) 方地國四・國中

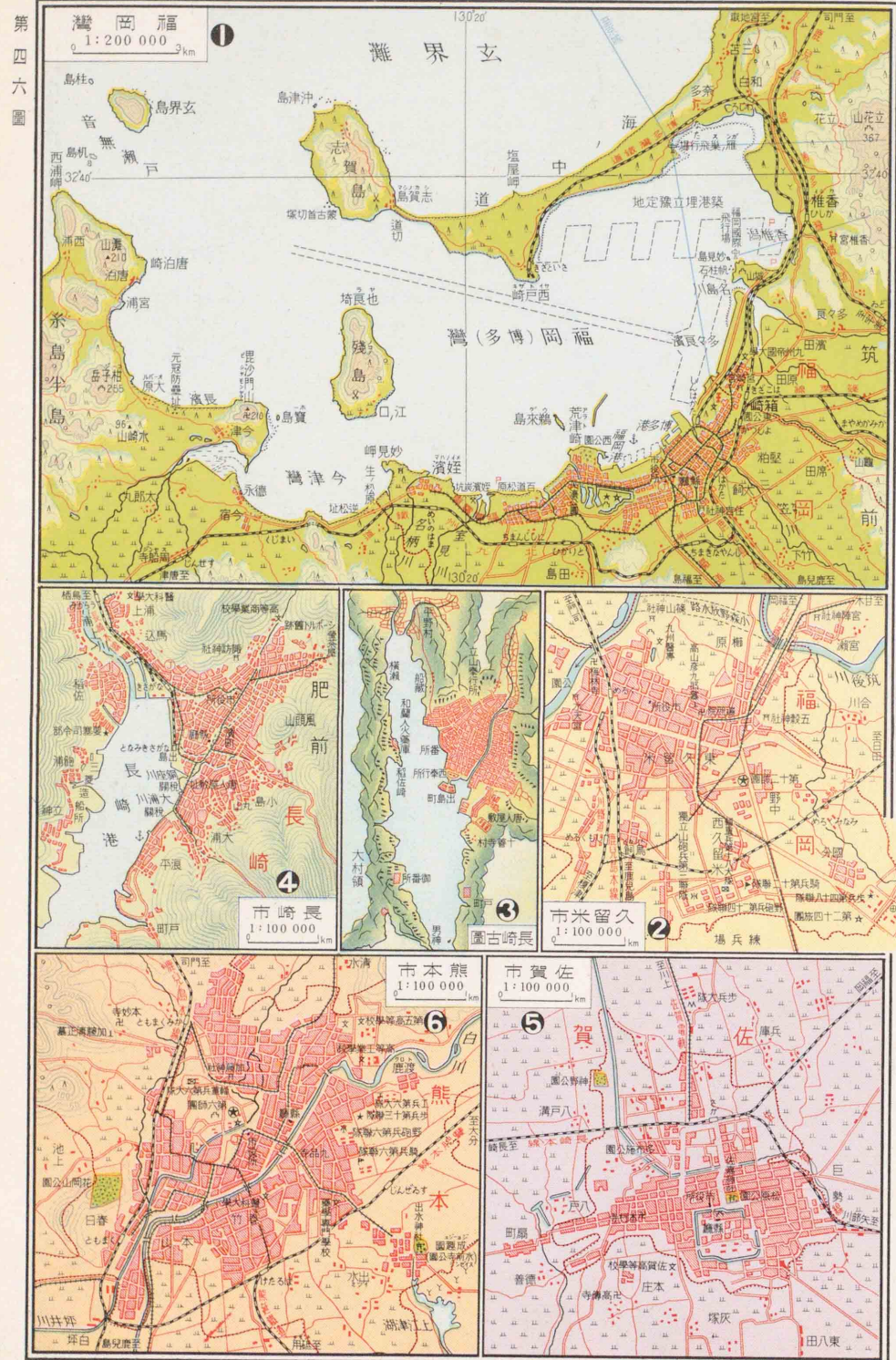
第四一圖

第四一圖



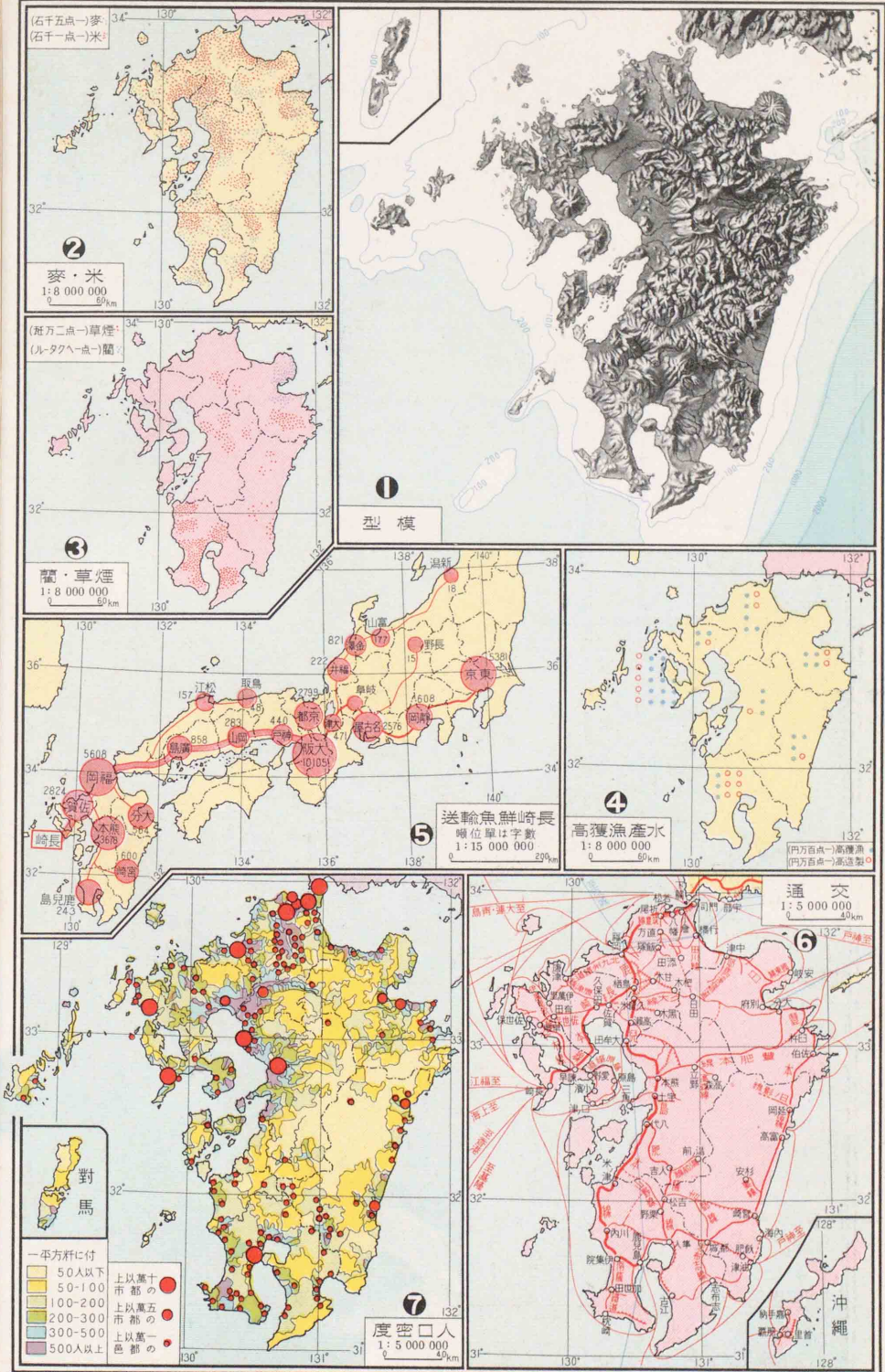


(五)方地州九



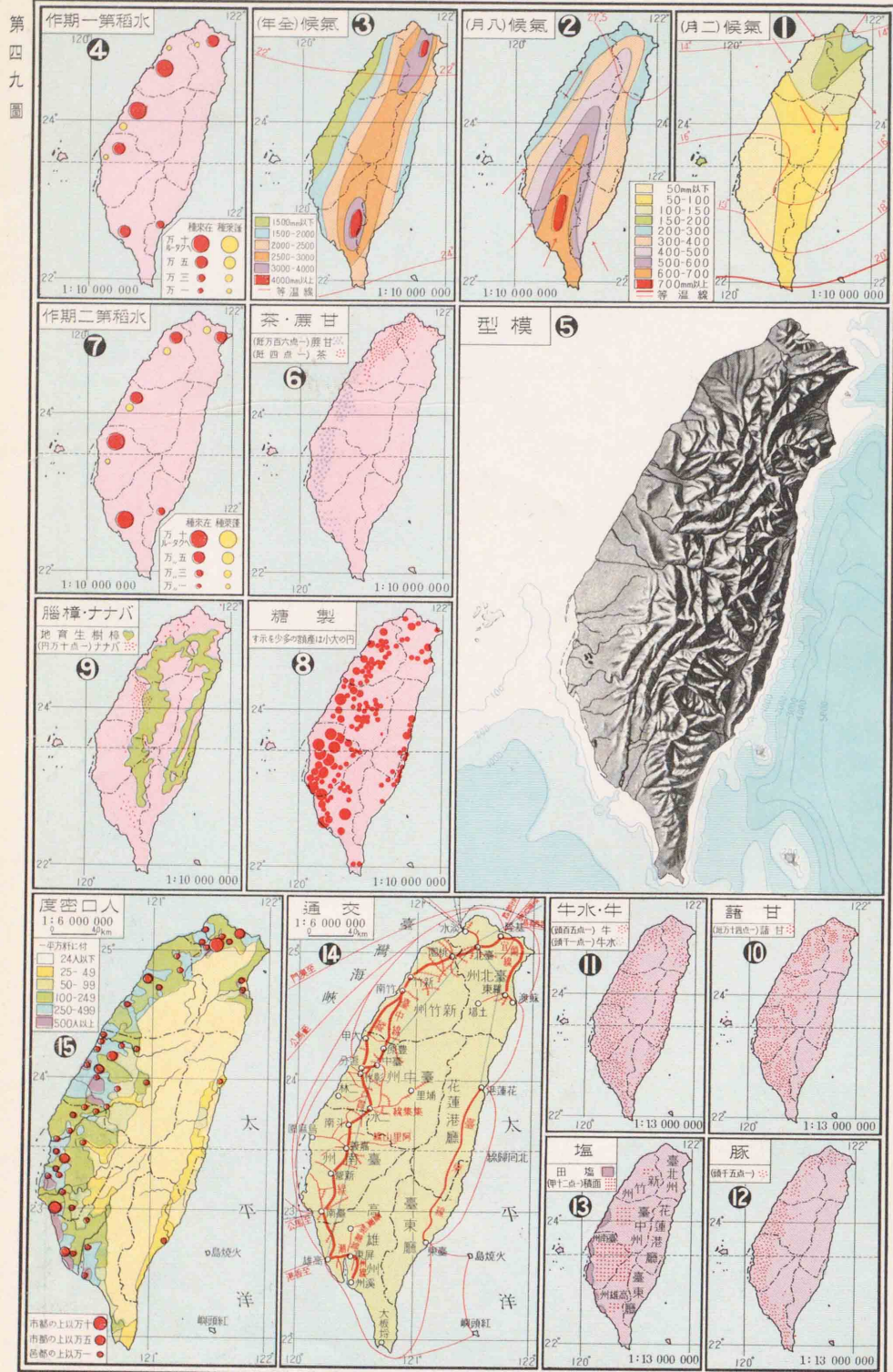
第四六圖

(四)方地州九



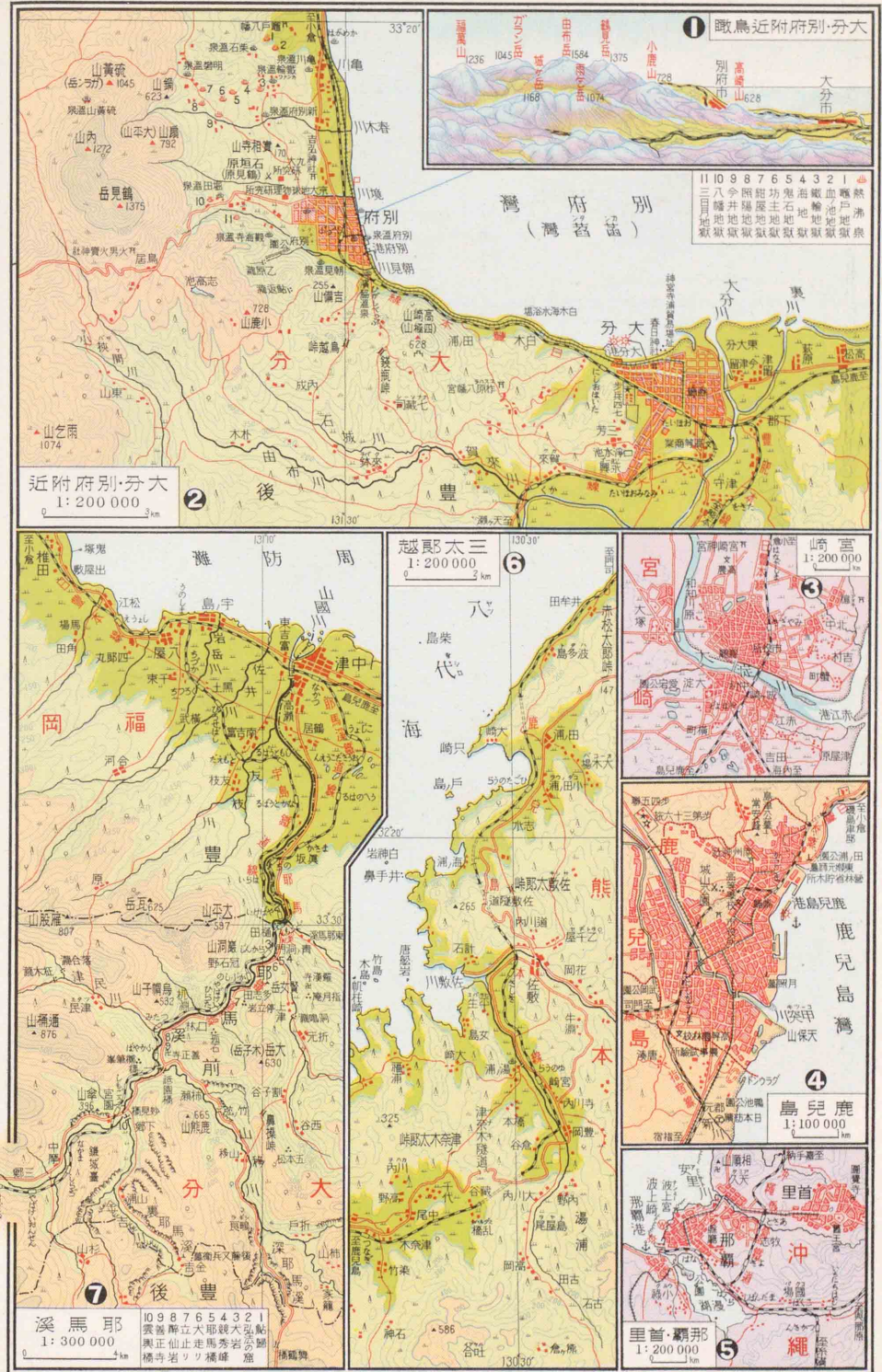
第四四圖

(一) 方地灣臺



第四九圖

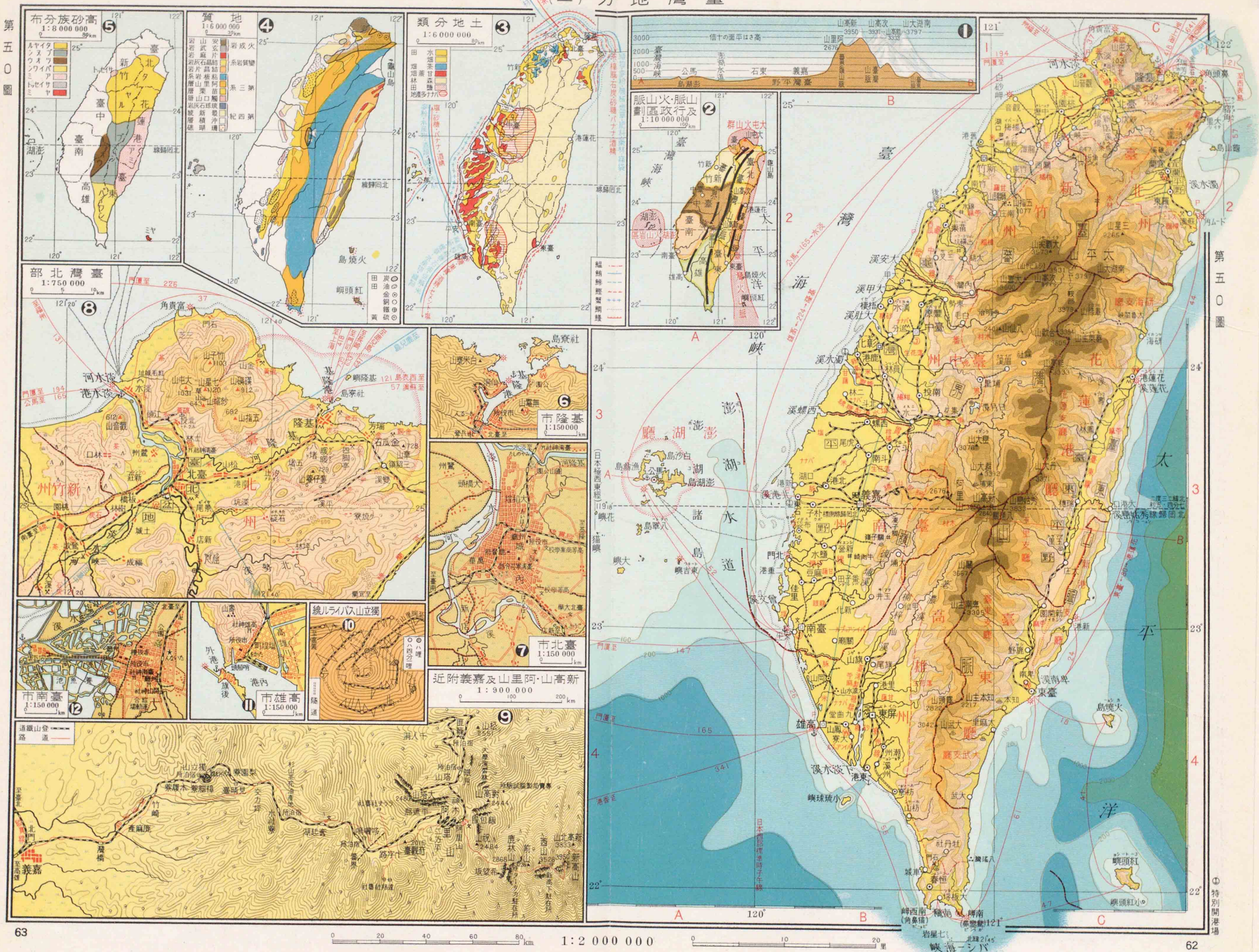
(七) 方地州九



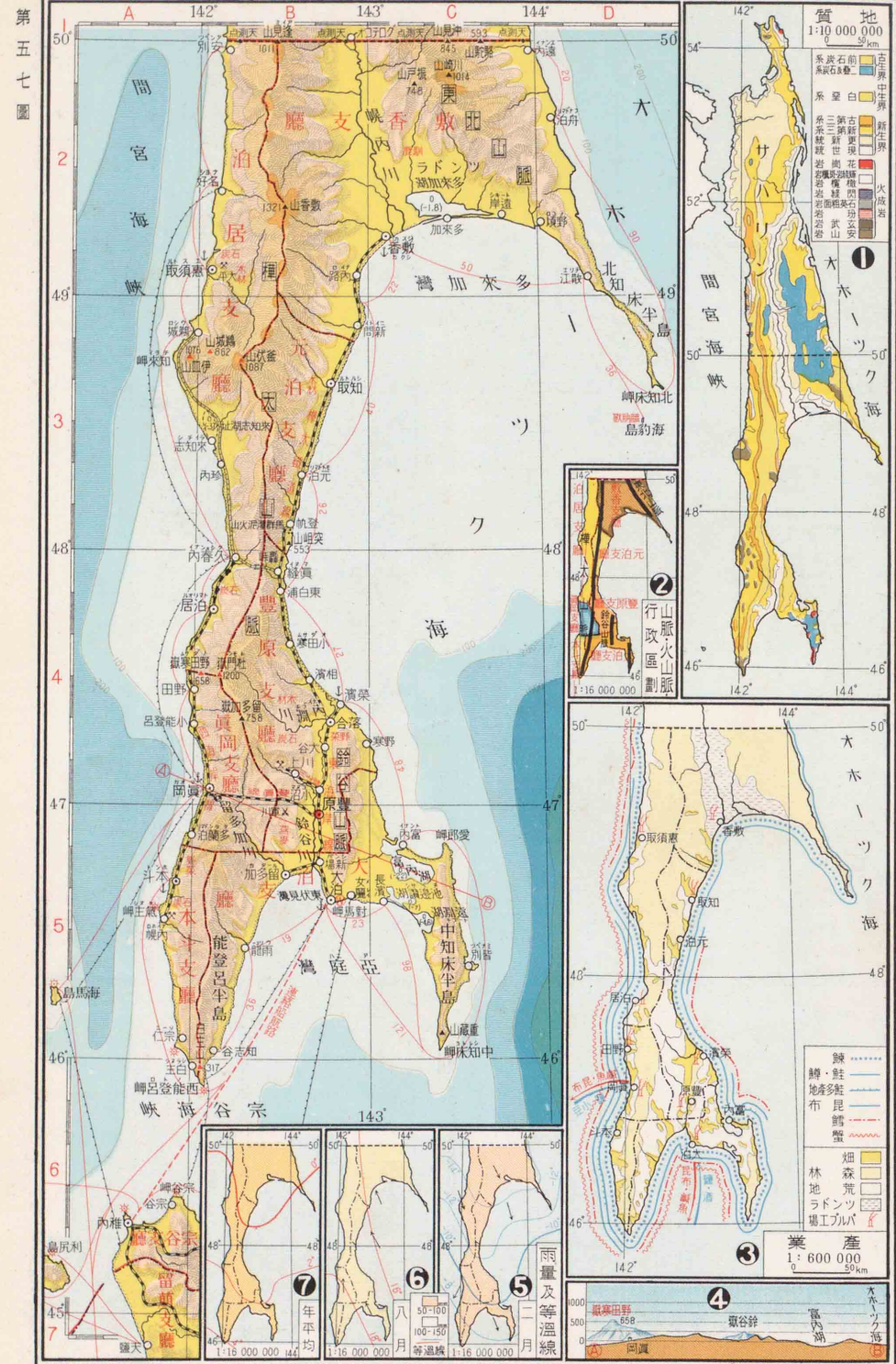
第四八圖

(二) 方地灣臺

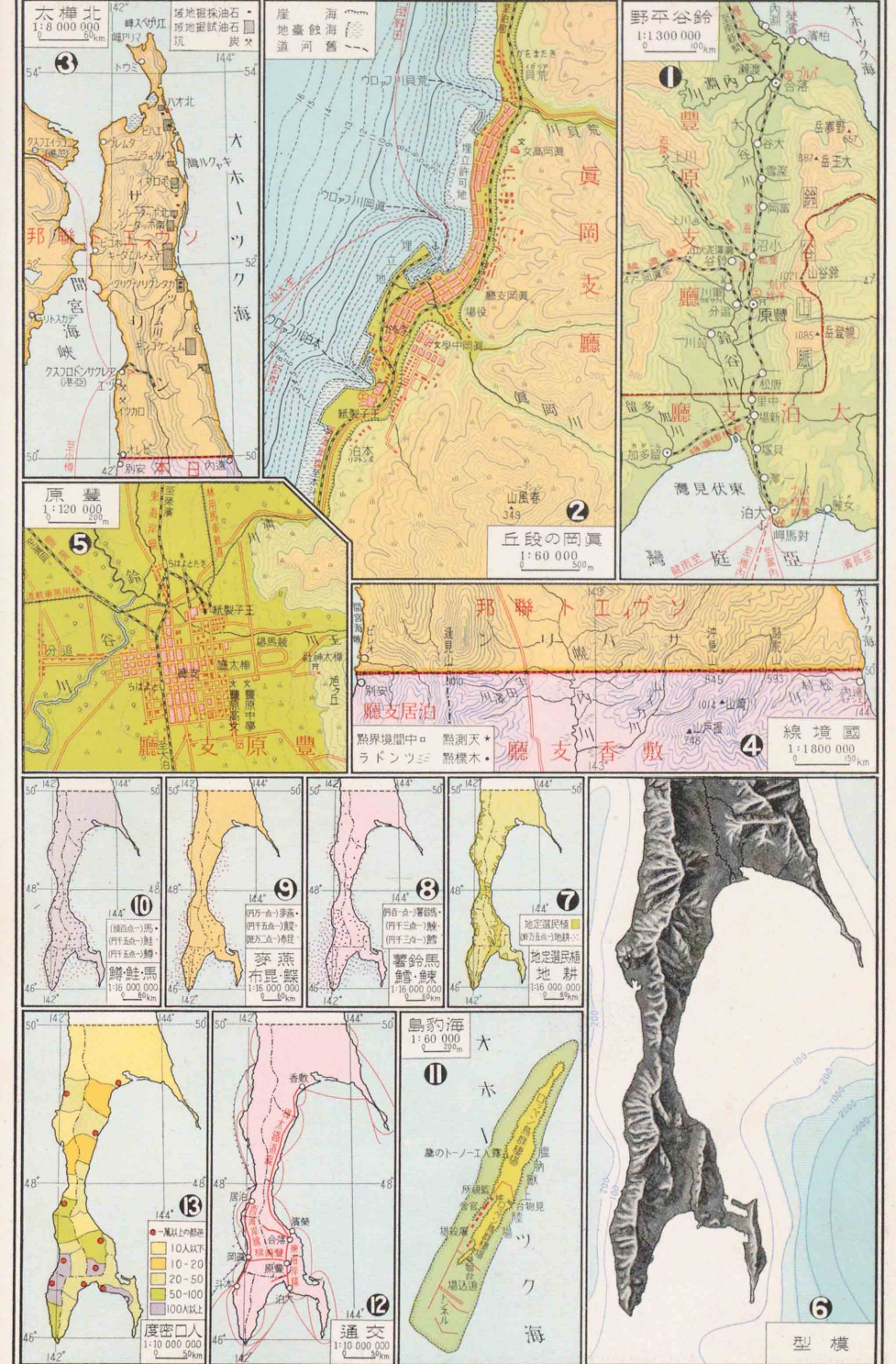
第五〇圖



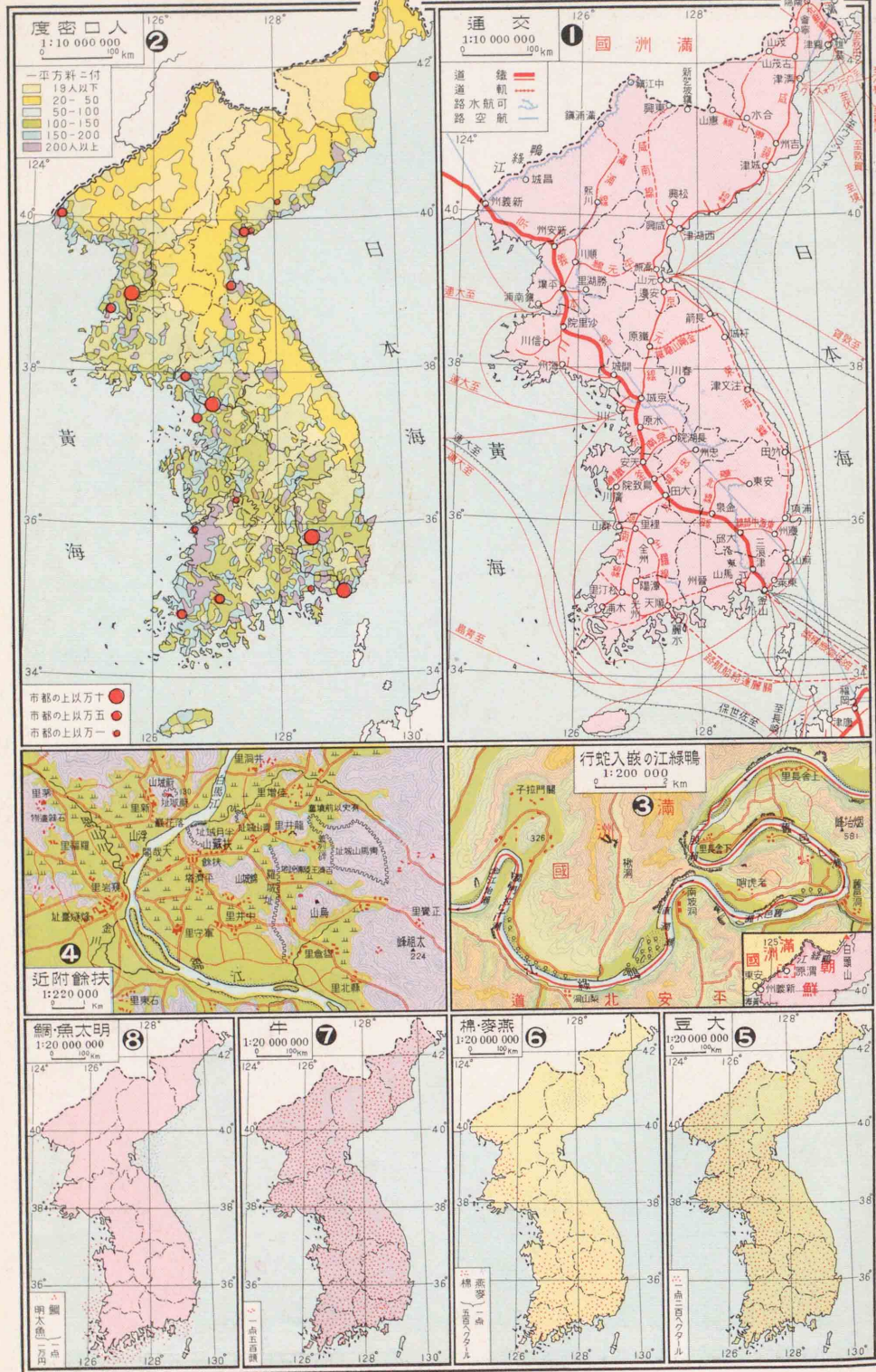
(二) 方地太樺



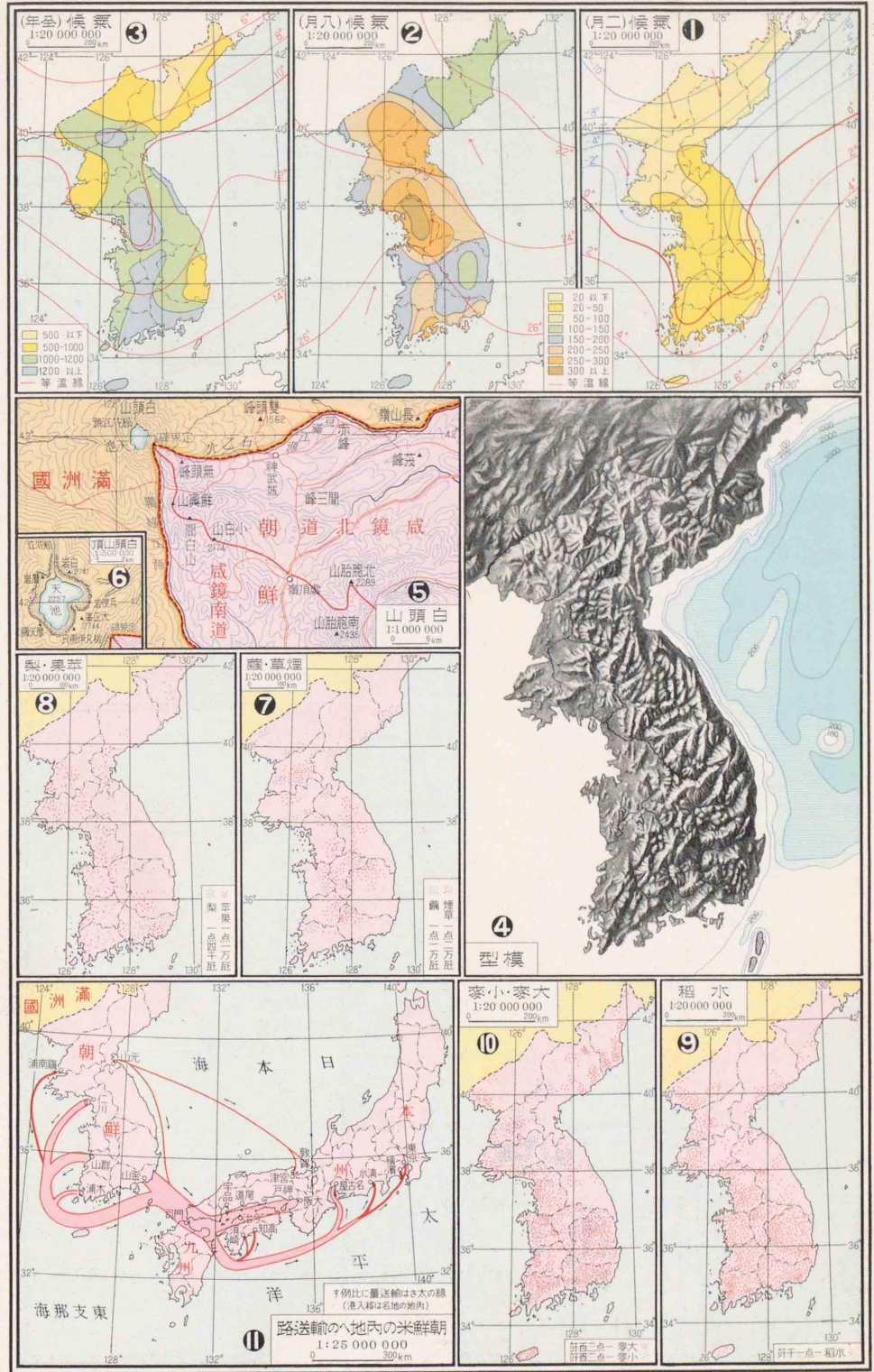
(一) 方地太樺



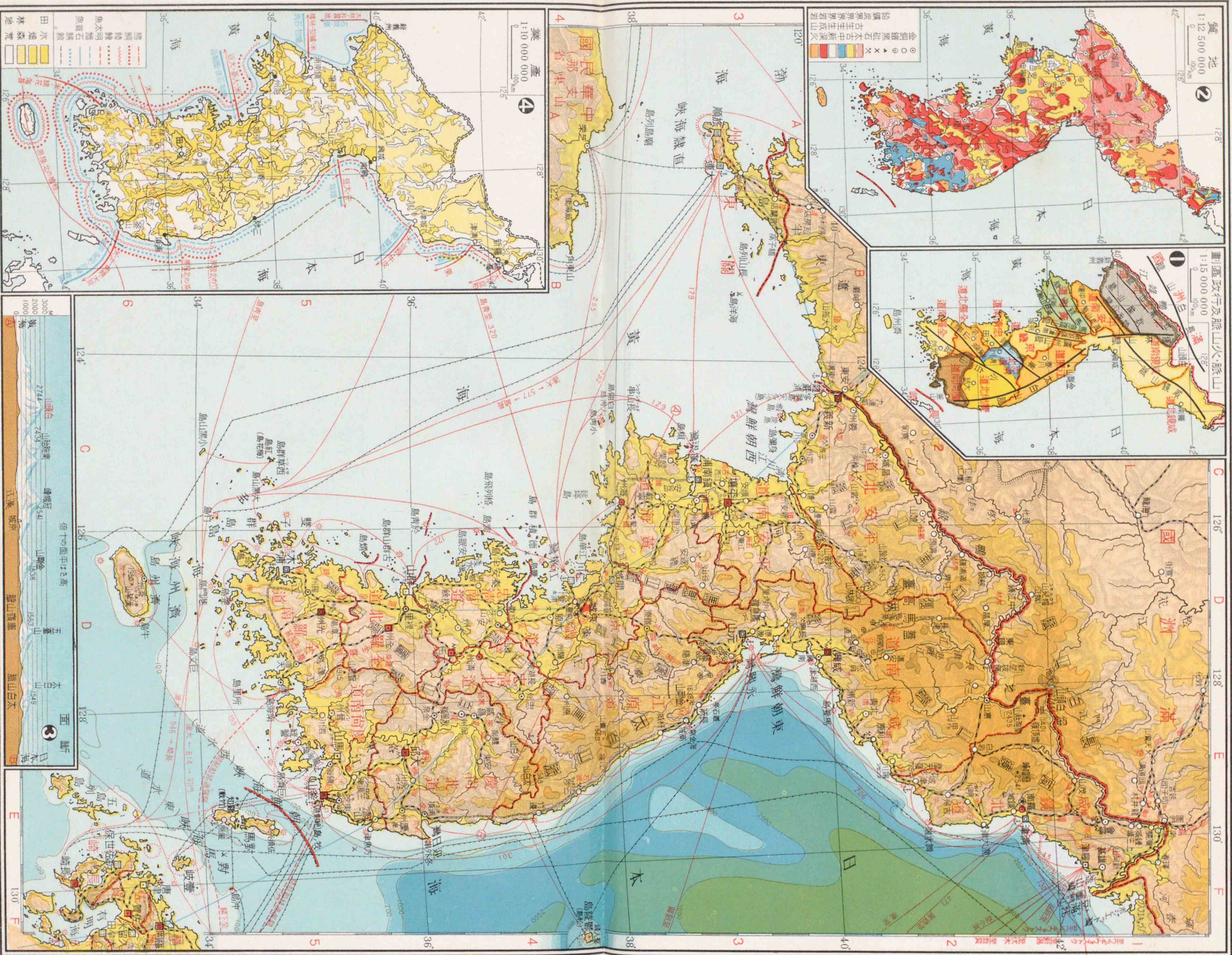
(二) 方地鮮朝



(一) 方地鮮朝



(三) 方地鮮朝



軍事訓練 航海圖

0 40 80 120 160 200 Km

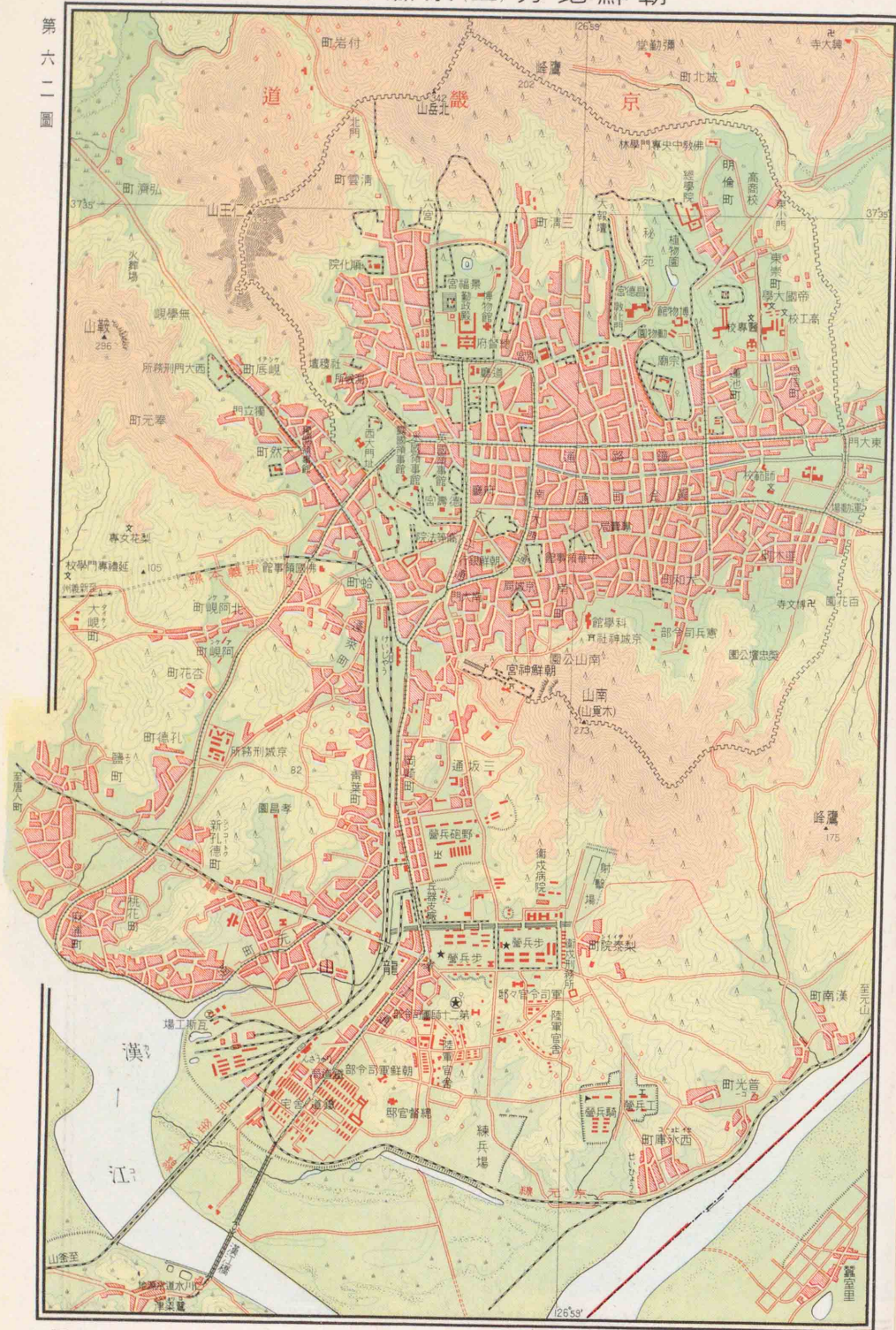
1:5 000 000

0 10 20 30 40 50 里

(注：凡在圖中) 附註

近附城京(五)方地鮮朝

第六二圖

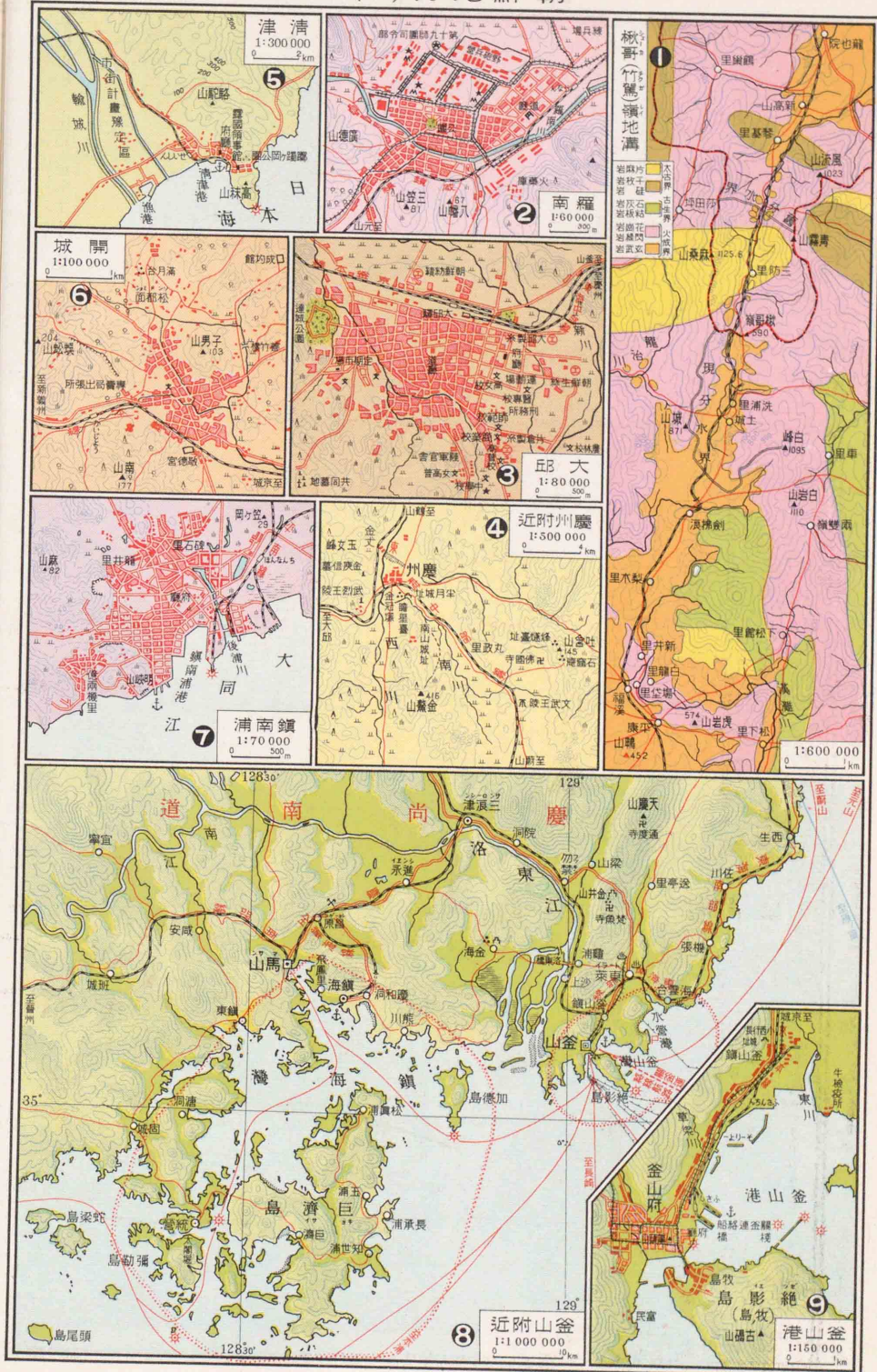


77

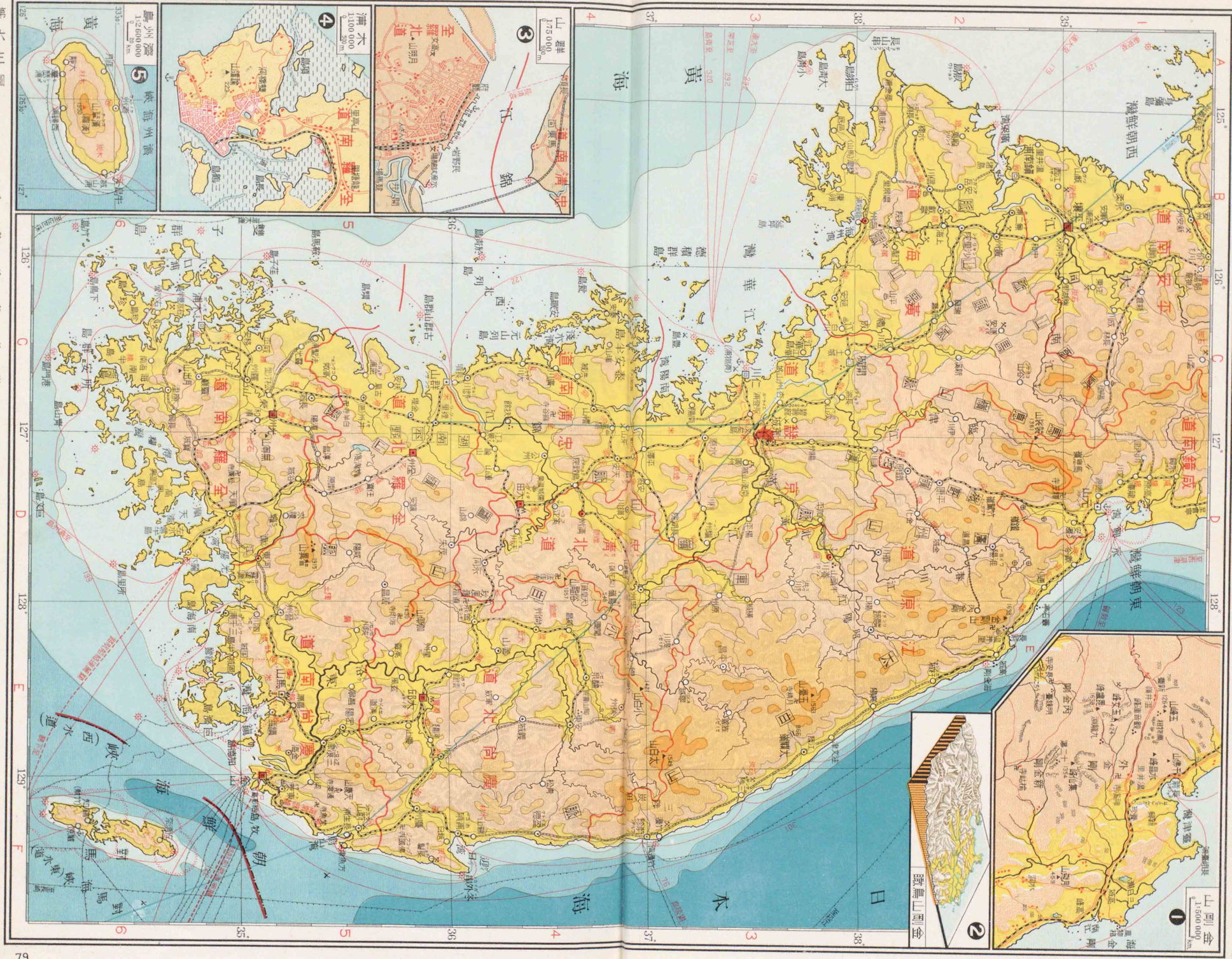
0 1km 1:50 000 0 10 町

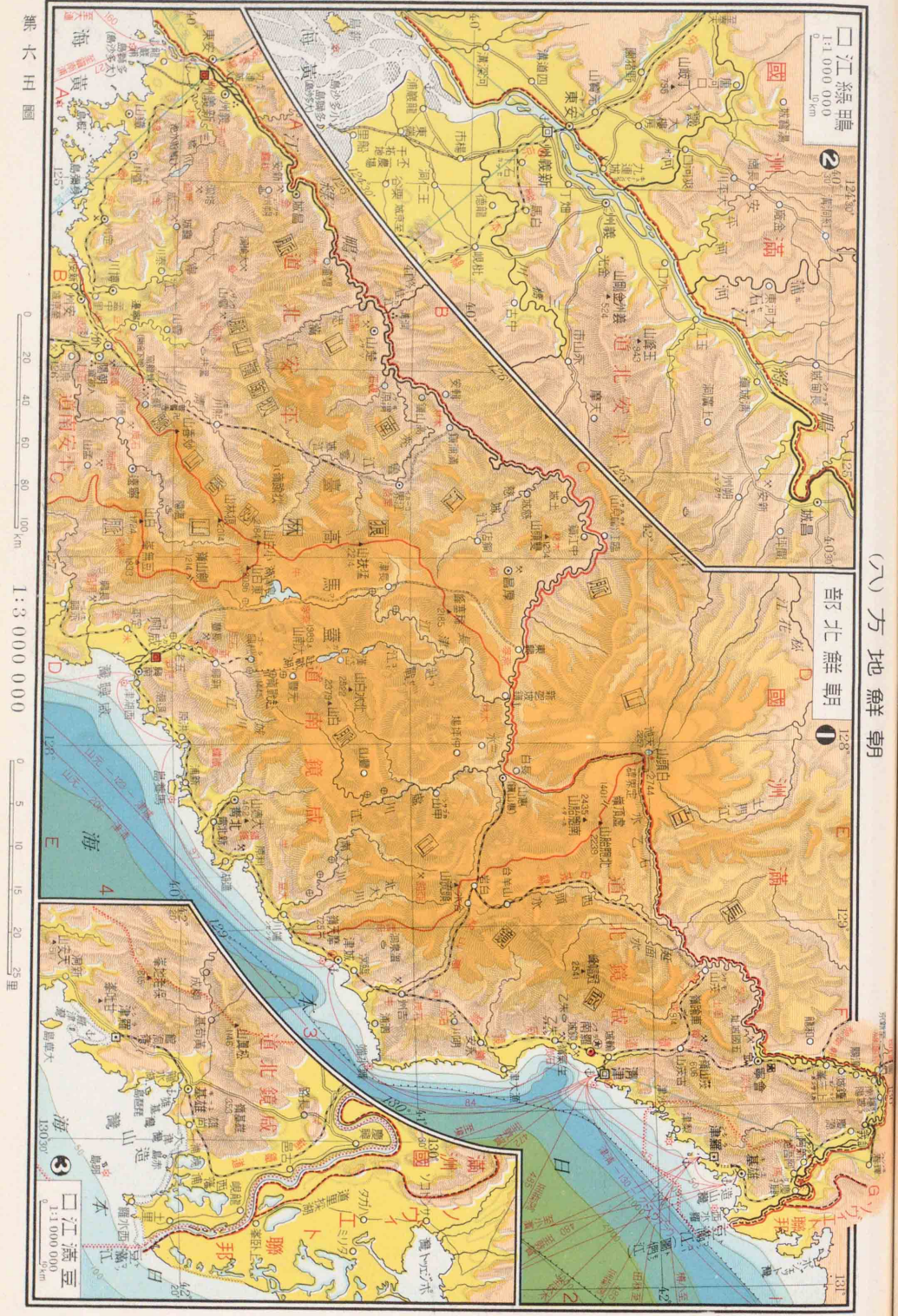
(四)方地鮮朝

第六一圖

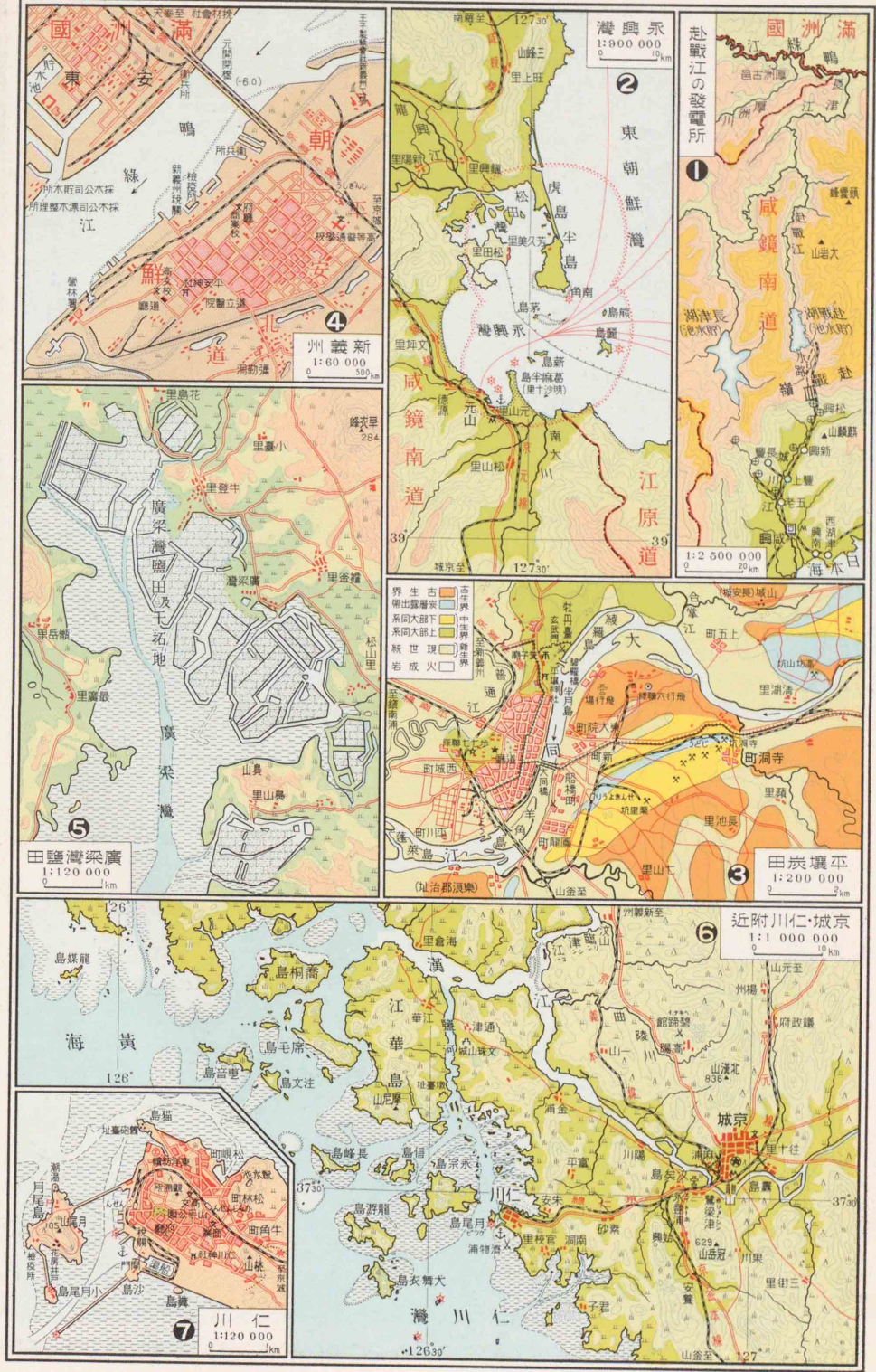


76





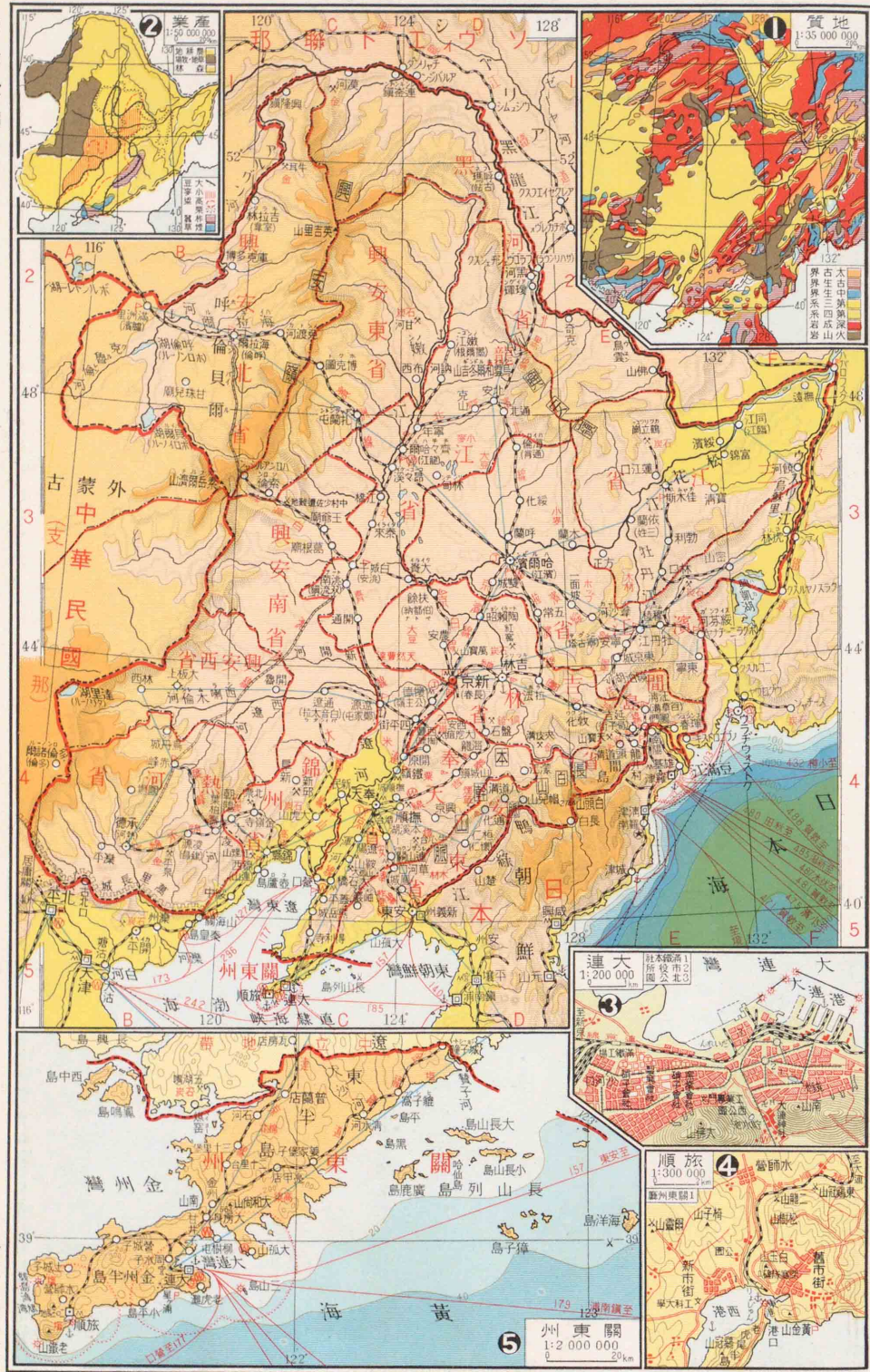
(七) 方地鮮朝



(六) 方地鮮朝

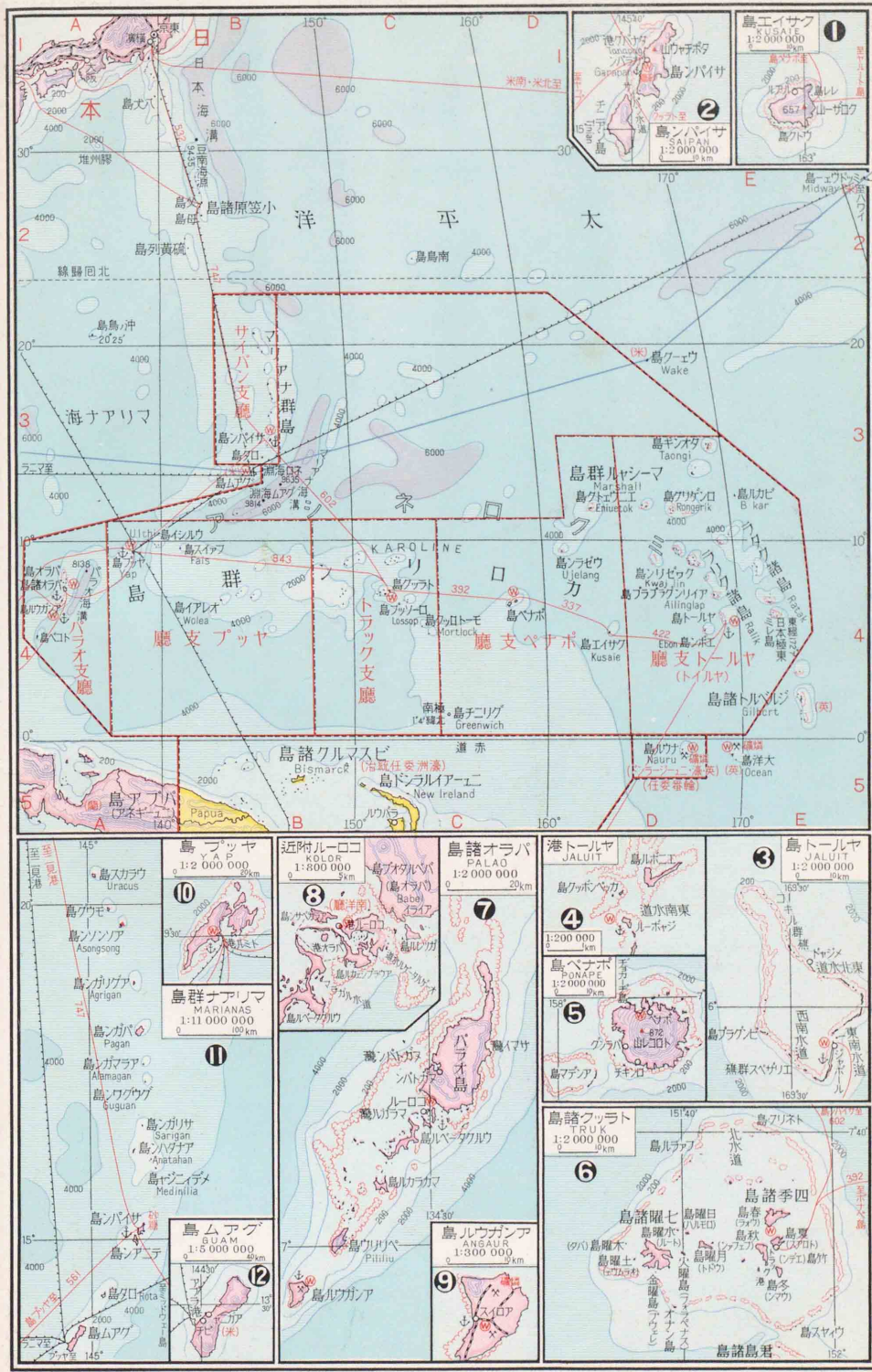
滿洲國・關東州

第六七圖



我が南洋群島

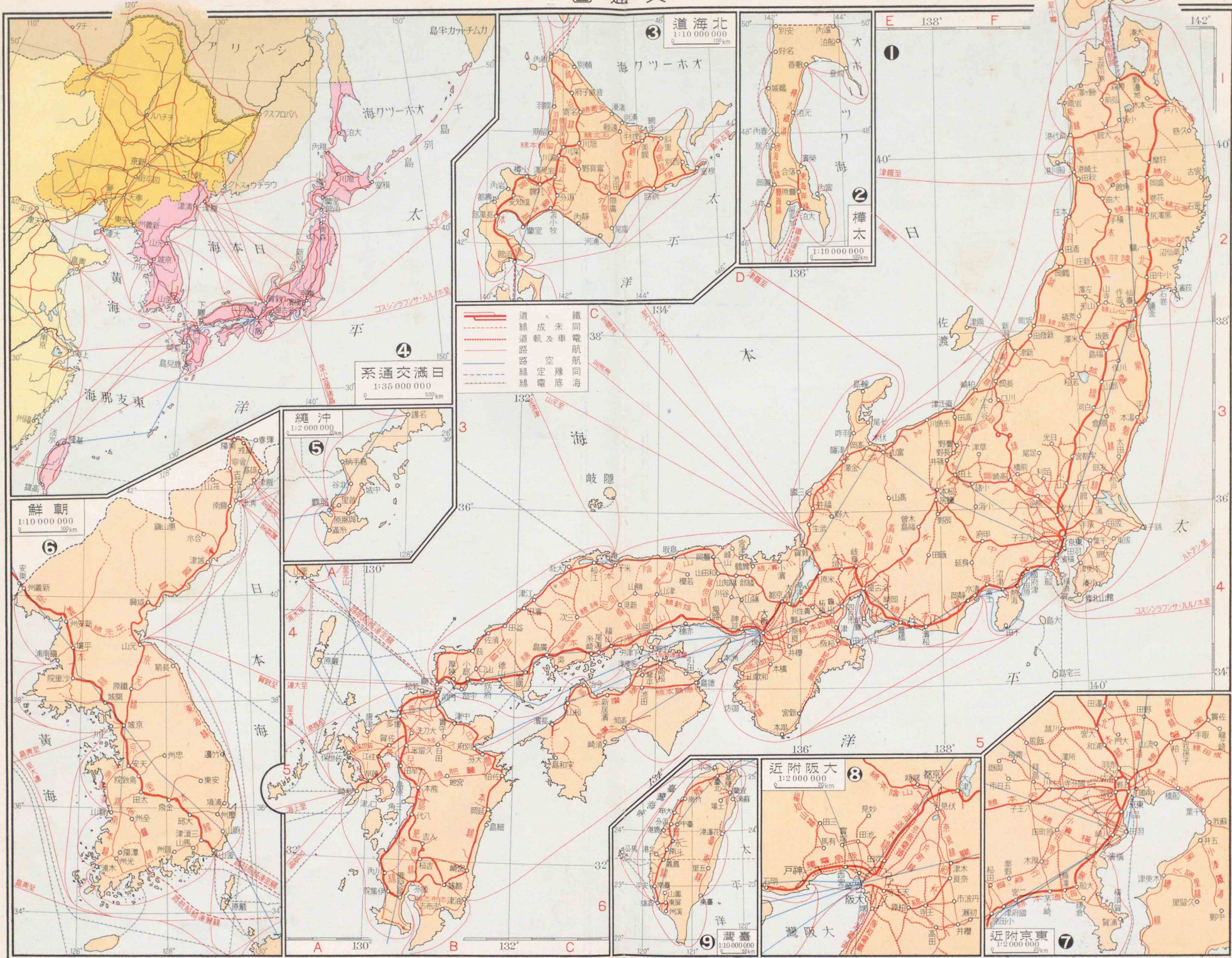
第六六圖

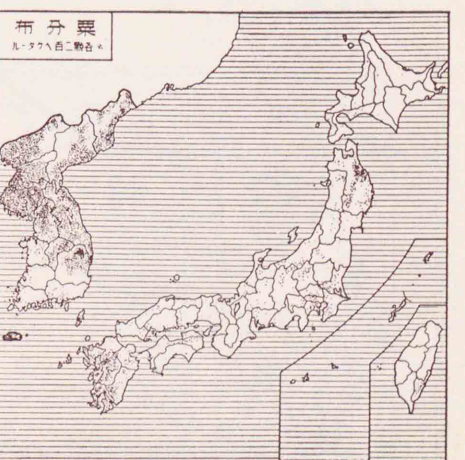
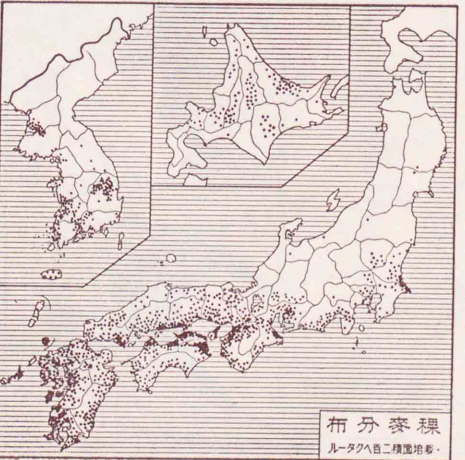
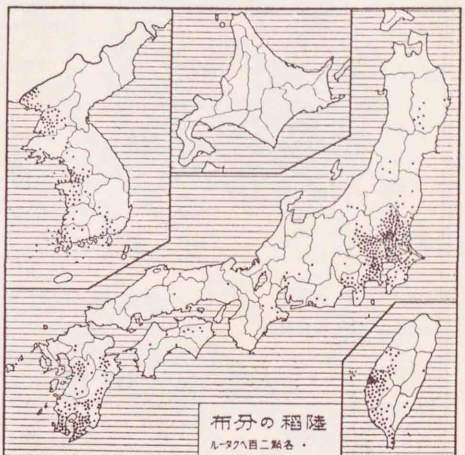
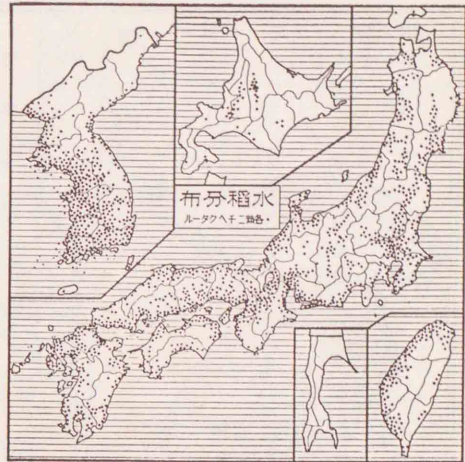
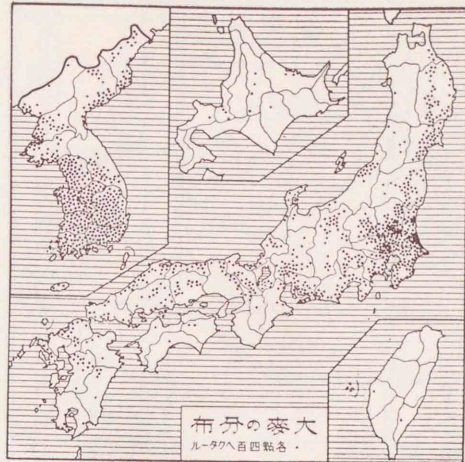
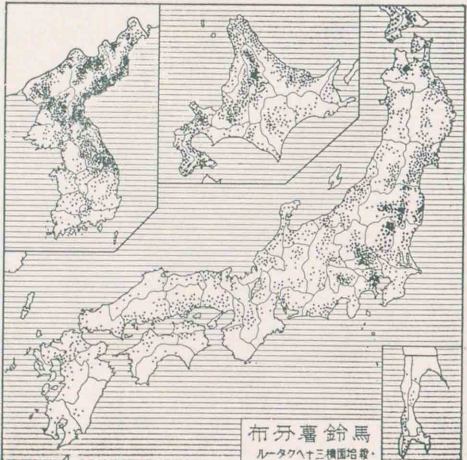
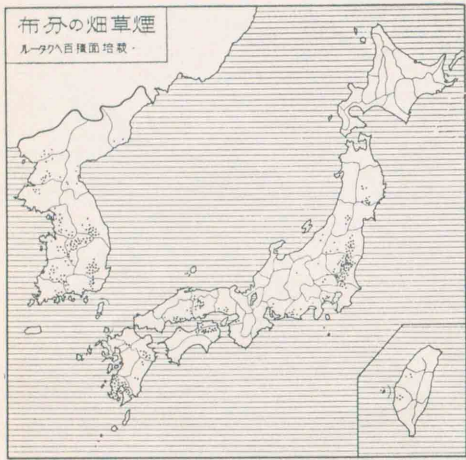
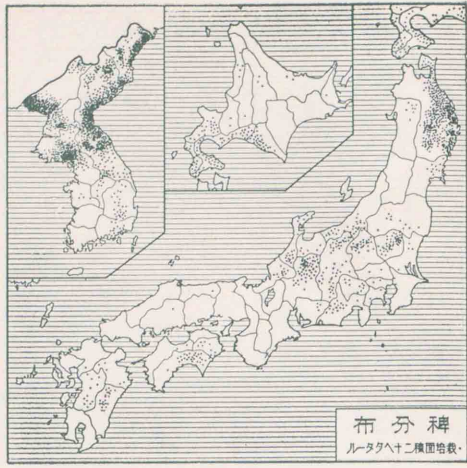
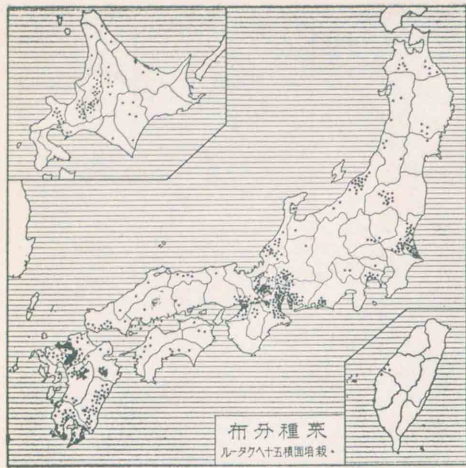


交通圖

第六八圖

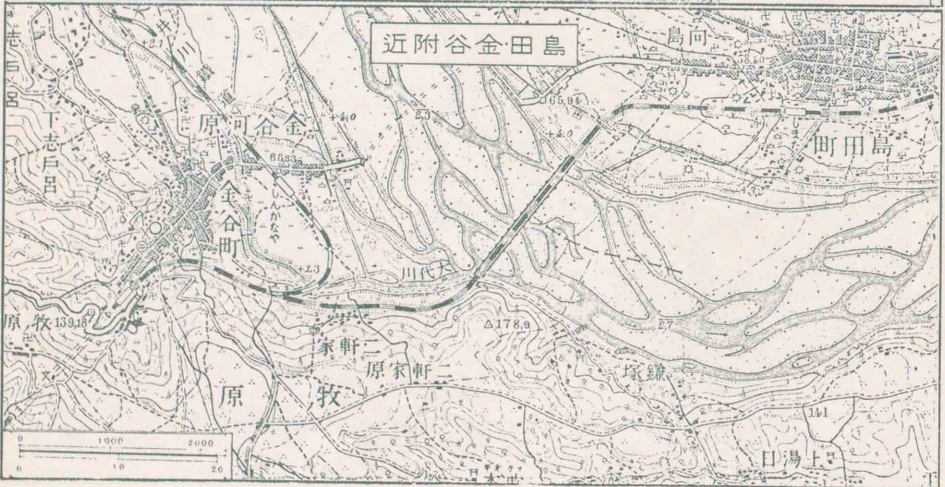
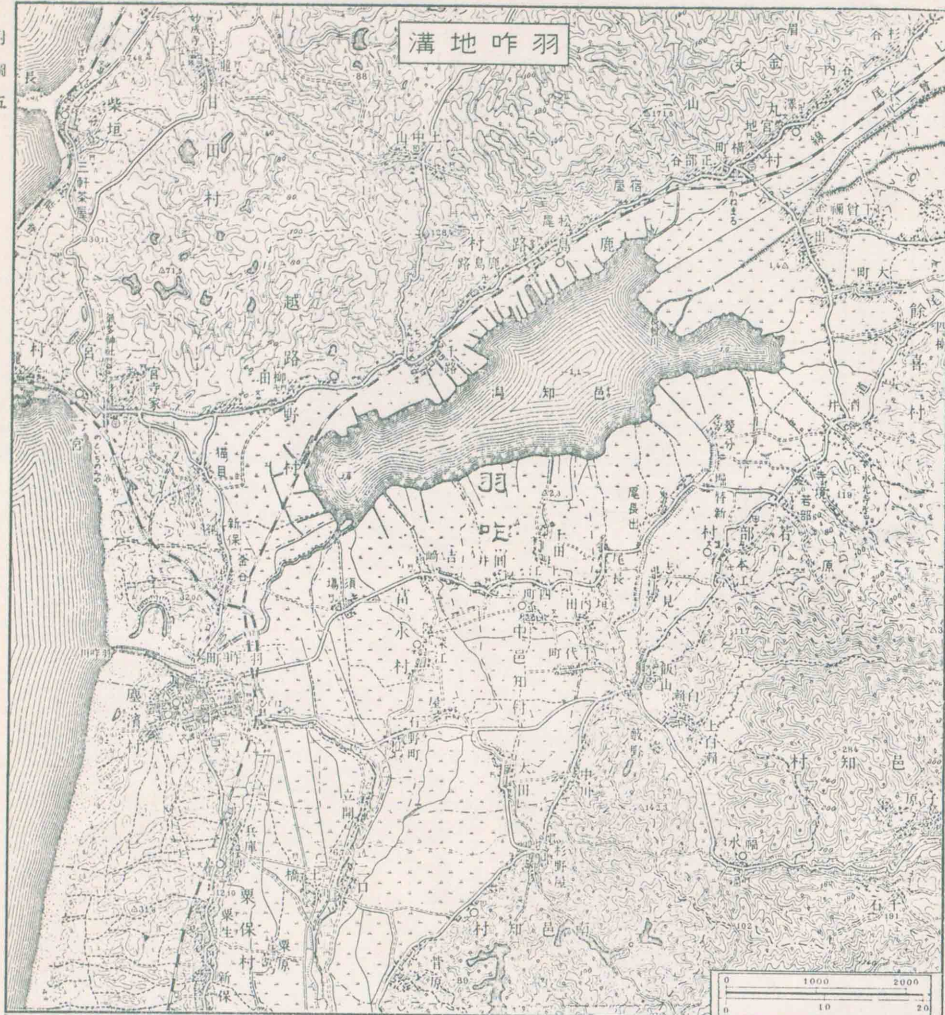
第六八圖



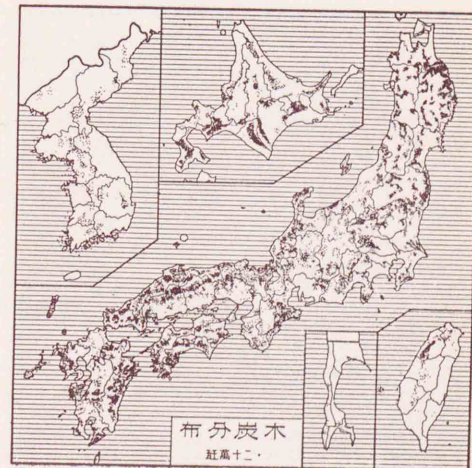
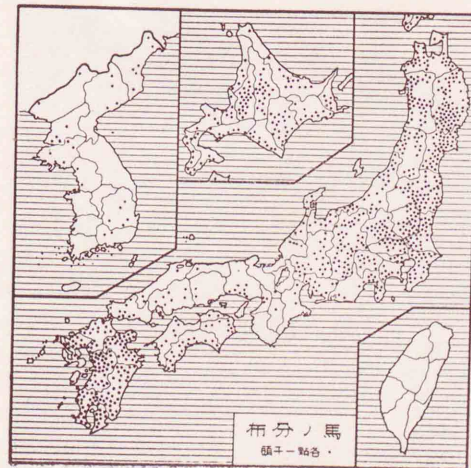
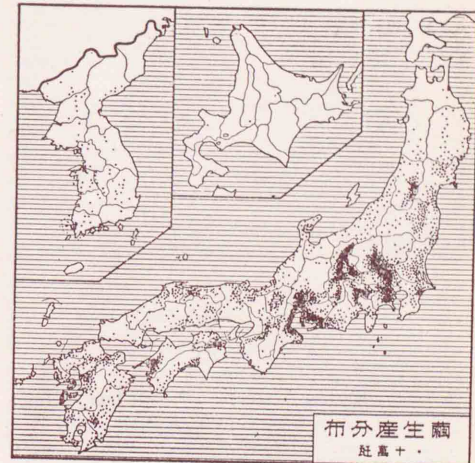
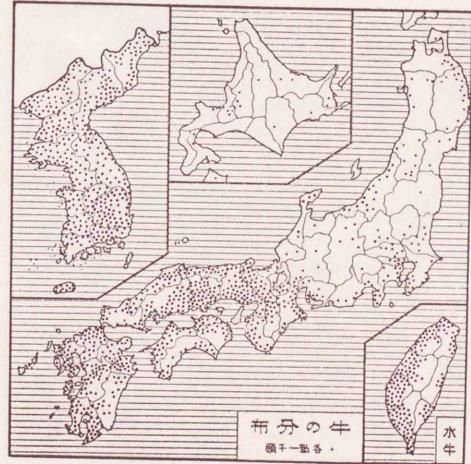
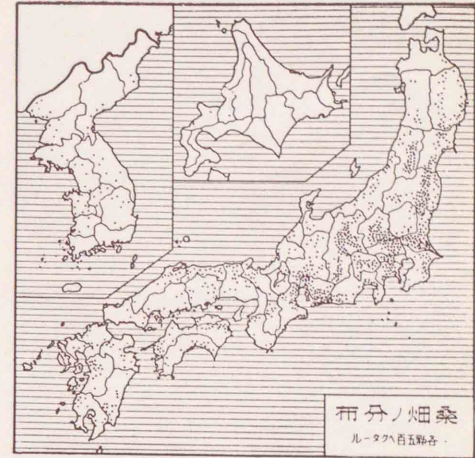
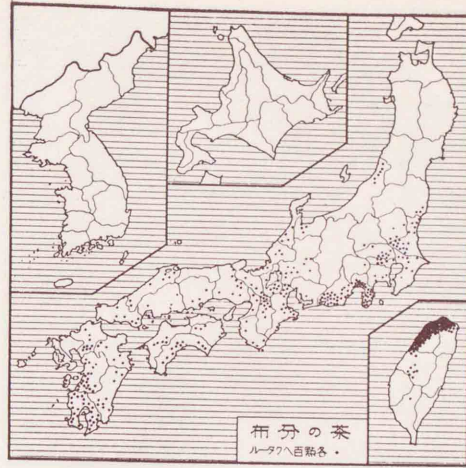


料資圖讀

附圖五

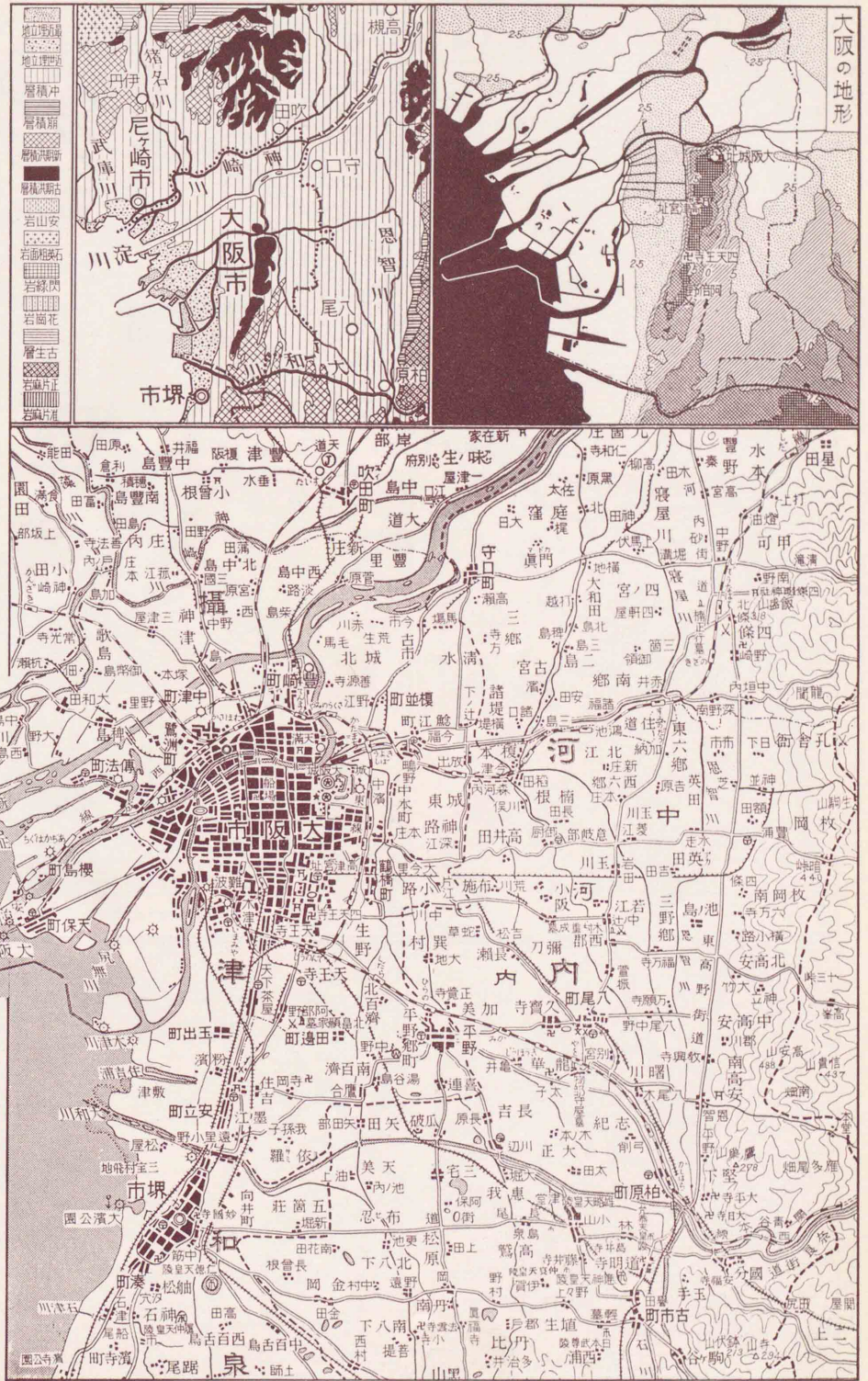


附圖四





八代灣不知火海



大阪の地形

市堺

0 2 4 km 1:200 000 0 1 里

大最…ハ字太) 量 水 降

附録 日本地理統計表

地名	一月	二月	三月	四月	五月	六月	七月	八月	九月	十月	十一月	十二月	全年
大新恒臺仁釜城那福鹿熊松高廣境岡大京潮金名松沼新東八水父秋山青石宮旭函札根紗大敷	△	△	△	△	△	△	△	△	△	△	△	△	△
ラオ連京春北山川津朝岡島本山知島 山阪都岬澤屋本津湯京島戸島田形森卷古川館幌室那泊香	二二七	二二七	二二七	二二七	二二七	二二七	二二七	二二七	二二七	二二七	二二七	二二七	二二七

節 季 の 雪

五

地名	平均	最	早	平	終	最	晚
大新恒臺仁釜城那福鹿熊松高廣境岡大京潮金名松沼新東八水父秋山青石宮旭函札根紗大敷	二〇	二〇	二〇	二〇	二〇	二〇	二〇
ラオ連京春北山川津朝岡島本山知島 山阪都岬澤屋本津湯京島戸島田形森卷古川館幌室那泊香	二〇	二〇	二〇	二〇	二〇	二〇	二〇

地名	一月	二月	三月	四月	五月	六月	七月	八月	九月	十月	十一月	十二月	全年
淡曾下濁 水文淡水 河溪溪溪	三〇	三〇	三〇	三〇	三〇	三〇	三〇	三〇	三〇	三〇	三〇	三〇	三〇
榮龍大載 禮樂清臨 錦豆大洛漢鴨	三〇	三〇	三〇	三〇	三〇	三〇	三〇	三〇	三〇	三〇	三〇	三〇	三〇
由加庄矢紀 五球吉大渡新 簡磨井淀宮梁	三〇	三〇	三〇	三〇	三〇	三〇	三〇	三〇	三〇	三〇	三〇	三〇	三〇

附録 日本地理統計表

(示を高最と低最は字太) 温 氣 均 平 (下點水ハ下) (度・氏攝)

地名	一月	二月	三月	四月	五月	六月	七月	八月	九月	十月	十一月	十二月	全年
大新恒臺仁釜城那福鹿熊松高廣境岡大京潮金名松沼新東八水父秋山青石宮旭函札根紗大敷	下	下	下	下	下	下	下	下	下	下	下	下	下
ラオ連京春北山川津朝岡島本山知島 山阪都岬澤屋本津湯京島戸島田形森卷古川館幌室那泊香	六五	六五	六五	六五	六五	六五	六五	六五	六五	六五	六五	六五	六五

表 口 人

附錄 日本地理統計表

小石川	京橋區	蒲田區	板橋區	目黒區	荏原區	澁谷區	城東區	王子區	足立區	中野區	向島區	杉並區	世田谷區	下谷區	芝罘區	大塚區	品川區	深澤區	澁谷區	豊島區	淺草區	本郷區	荒川區	東京市	東京府					
一〇七	一〇七	一〇七	一〇七	一〇七	一〇七	一〇七	一〇七	一〇七	一〇七	一〇七	一〇七	一〇七	一〇七	一〇七	一〇七	一〇七	一〇七	一〇七	一〇七	一〇七	一〇七	一〇七	一〇七	一〇七	一〇七					
神奈川區	中野區	橫濱市	川崎市	神奈川縣	波浮村	父島村	淺川町	青島町	小宮町	三鷹町	府中町	立川町	武蔵野市	八王子市	赤坂區	麴町區	四谷區	麻布區	葛飾區	日野區	本郷區	江戶區	牛久保區	神田區	本郷區					
一〇七	一〇七	一〇七	一〇七	一〇七	一〇七	一〇七	一〇七	一〇七	一〇七	一〇七	一〇七	一〇七	一〇七	一〇七	一〇七	一〇七	一〇七	一〇七	一〇七	一〇七	一〇七	一〇七	一〇七	一〇七	一〇七	一〇七				
館山北條町	船橋市	銚子市	千葉市	千葉縣	箱根町	久里濱町	國府津町	湯河原町	葉山町	大磯町	大磯町	秦野町	足利町	三浦町	逗子町	浦賀町	茅ヶ崎町	小田原町	鎌倉市	藤澤市	磯子區	保土ヶ谷區	鶴見區	磯子區	磯子區					
一〇七	一〇七	一〇七	一〇七	一〇七	一〇七	一〇七	一〇七	一〇七	一〇七	一〇七	一〇七	一〇七	一〇七	一〇七	一〇七	一〇七	一〇七	一〇七	一〇七	一〇七	一〇七	一〇七	一〇七	一〇七	一〇七	一〇七	一〇七			
松山町	藤野町	與野町	飯沼町	深谷町	忍谷町	本庄町	秩父町	大宮町	川口市	熊谷市	浦和市	川口市	埼玉縣	埼玉縣	埼玉縣	埼玉縣	埼玉縣	埼玉縣	埼玉縣	埼玉縣	埼玉縣	埼玉縣	埼玉縣	埼玉縣	埼玉縣	埼玉縣				
一〇七	一〇七	一〇七	一〇七	一〇七	一〇七	一〇七	一〇七	一〇七	一〇七	一〇七	一〇七	一〇七	一〇七	一〇七	一〇七	一〇七	一〇七	一〇七	一〇七	一〇七	一〇七	一〇七	一〇七	一〇七	一〇七	一〇七	一〇七	一〇七		
小田原町	那須町	佐野町	日光町	鹿沼町	足利町	宇都宮市	栃木縣	栃木縣	栃木縣	栃木縣	栃木縣	栃木縣	栃木縣	栃木縣	栃木縣	栃木縣	栃木縣	栃木縣	栃木縣	栃木縣	栃木縣	栃木縣	栃木縣	栃木縣	栃木縣	栃木縣				
一〇七	一〇七	一〇七	一〇七	一〇七	一〇七	一〇七	一〇七	一〇七	一〇七	一〇七	一〇七	一〇七	一〇七	一〇七	一〇七	一〇七	一〇七	一〇七	一〇七	一〇七	一〇七	一〇七	一〇七	一〇七	一〇七	一〇七	一〇七	一〇七	一〇七	
阿見町	太田町	松井町	笠岡町	波島町	磯崎町	下館町	湊町	結城町	石川町	土浦町	古河町	助川町	日立町	水戸市	茨城縣	茨城縣	茨城縣	茨城縣	茨城縣	茨城縣	茨城縣	茨城縣	茨城縣	茨城縣	茨城縣	茨城縣	茨城縣			
一〇七	一〇七	一〇七	一〇七	一〇七	一〇七	一〇七	一〇七	一〇七	一〇七	一〇七	一〇七	一〇七	一〇七	一〇七	一〇七	一〇七	一〇七	一〇七	一〇七	一〇七	一〇七	一〇七	一〇七	一〇七	一〇七	一〇七	一〇七	一〇七	一〇七	一〇七

溫 氣 高 最 · 低 最

大新恒臺仁釜城那福鹿熊松高廣境岡大京潮金名松沼新東八水父秋山青石宮旭函札根紗大敷	地名	最高氣溫	最低氣溫
連京春北山川津霸岡島本山知島 山阪都岬澤屋本津湯京島戶島田形森卷古川館幌室那泊香	地名	最高氣溫	最低氣溫
...	地名	最高氣溫	最低氣溫

附錄 日本地理統計表

世界主要海溝	名稱(所在地)	最深
...

日本主要隧道	(名稱)	(所在)	(長さ)
...

Table of population and density for various provinces in Korea and Manchuria, including 京畿道, 忠清道, 全羅道, etc.

Table of population and density for various provinces in Japan, including 北平道, 新義州府, 光州府, etc.

Table titled '地方別人口及密度表' showing population and density by region, including 北海道, 九州, 四國, etc.

Table titled '南洋群島' showing population and density for various islands, including 關東道, 群島, 樺太, etc.

Table listing geographical locations and their corresponding codes, including entries like ヤツカンガフ, ヤツキ, ヤツシロ, etc.

Table listing geographical locations and their corresponding codes, including entries like ユガシマ, ユガワ, ユキ, etc.

Table listing geographical locations and their corresponding codes, including entries like ヨツカイドー, ヨツクラ, ヨツダク, etc.

Table listing geographical locations and their corresponding codes, including entries like リンバンイニン, ヨネヤマ, ヨビマツ, etc.

關東州及鐵道附屬地

Large table showing population statistics for various regions in the Kanto area, including sub-sections for 關東州, 鐵道附屬地, 滿洲, and 朝鮮人. Includes columns for population, area, and density.

附録 日本地理統計表

トクノシマ 徳島 440
トクヤマ 徳山(洞) 38B3 410E1
トクノシマ 徳島 440
トクヤマ 徳山(洞) 38B3 410E1
トクノシマ 徳島 440
トクヤマ 徳山(洞) 38B3 410E1

トクノシマ 徳島 440
トクヤマ 徳山(洞) 38B3 410E1
トクノシマ 徳島 440
トクヤマ 徳山(洞) 38B3 410E1
トクノシマ 徳島 440
トクヤマ 徳山(洞) 38B3 410E1

ネイシュ 寧州 60C3
ネイネン 寧寧(治) 67D3
ネイネン 寧寧(治) 67D3
ネイネン 寧寧(治) 67D3

ネイシュ 寧州 60C3
ネイネン 寧寧(治) 67D3
ネイネン 寧寧(治) 67D3
ネイネン 寧寧(治) 67D3

庫
6
51

広島大学図書
0130449551
