



4a  
299  
B812

最新  
日本地圖  
增補三訂版  
三省堂編輯所編



Kodak Color Control Patches

Kodak Gray Scale



A 1 2 3 4 5 6 M 8 9 10 11 12 13 14 15 B 17 18 19


42931

教科書文庫

|                           |
|---------------------------|
| 4                         |
| 299                       |
| 51-1937                   |
| 20000<br><del>66844</del> |

66844

資料室



標號信報特象氣  
間晝 間夜  
風ガ強ク ナル  
雨ガ強ク ナル  
風ガ弱ク ナル  
雨ガ弱ク ナル

道 鐵 國聯合カリ  
路航船本日 國立獨地其  
路航船國外 (ム含マ地治戰任委上以)

本國旗日 支那旗 邦聯トエビソ  
イヌカ 入カ 入カ 入カ  
ヤリ 入カ 入カ 入カ  
リ 入カ 入カ 入カ  
イヌカ 入カ 入カ 入カ

標號信報豫化變の暖寒  
ルナク暖ハ又ルナク暑  
ルナク涼ハ又ルナク寒

標號信報警風暴  
間晝 間夜  
筒

標號信間夜報豫氣天  
露後晴 雨後晴 露後晴 晴後晴 晴  
露後曇 雨後曇 露後曇 晴後曇 曇  
露後雨 雨後雨 露後雨 晴後雨 雨  
露後雪 雨後雪 露後雪 晴後雪 雪

標號信間夜報豫氣天  
霧カ雨々時曇 霧カ雨 霧カ雨々時晴 霧カ時曇 霧カ時晴 雨 晴 曇  
霧 霧カ雨々時晴 霧カ時曇 霧カ時晴 雨々時晴 霧 曇

標號信間夜報豫氣天  
霧カ時曇 霧カ時晴 雨 晴 曇

標號信報豫向風  
風ノ東南 風ノ東北 風ノ南 風ノ北  
風ノ西南 風ノ西北 風ノ西 風ノ東

日九十月二年二十和昭  
濟定檢省部文  
用科理地·校學業實·校學女等高·校學中·校學範師

制 新

圖地本日近最

版訂三補增

編所輯編堂省三



版大 堂 省 三 京東

4a  
299  
9812



しめた。

一、主要の地方圖は、概ね二圖に分け、(其一)はその地方の總圖と共に、各種の總括圖を網羅し、(其二)は全面を割合の大きな地方圖としたから、總括的教授にも地方的教授にも極めて便利である。

一、裏圖は主として、その地方に於ける要地の擴大圖を載録し、之によりて部分的の説明に資すると共に、學生の觀念を明確ならしめるやうにした。

一、氣溫雨量等の分布圖は、中央氣象臺の調査に據り、産業の分布圖は、當該官廳又は會社等の調査に基いたものである。

一、自然及び人文に互つて多數の重要な統計表を加へ、總合比較に便ならしめた。この統計圖表中には、帝國統計年鑑を始め、諸官廳の統計・理科年表・日本國勢圖會等に基いて作成したものが多し。

一、卷末に索引を附して、所要の地名搜索に便ならしめた。

二

編者識

# 新最近日本地圖 增補三訂版

## 目次

|                                       |       |
|---------------------------------------|-------|
| 想像景と地圖 凡例                             | 扉裏    |
| 縮尺比較 縮尺                               | 一     |
| 第一圖 大日本帝國 附圖 日本の四隣 地質概要 山脈・火山帶        | 二三    |
| 境域の膨脹 鐵道國別                            | 四     |
| 氣溫・雨量(全年) (一月) (七月)                   | 五     |
| 第二圖 關東地方(其二) 附圖                       | 六七    |
| 地形圖 地質圖 氣溫と雨量 水田と畑地の分布                | }     |
| 土地分類と産業 人口と都邑の分布 鐵道網と行政區劃 伊豆七島及び小笠原諸島 |       |
| 上野三山附近 榛名山 碓氷峠 前橋 高崎                  | 八     |
| 日光 日光國立公園 東照宮附近 華嚴瀧附近                 | 九     |
| 第三圖 關東地方(其二) 附圖 宇都宮 銚子 千葉 水戸 浦和       | 一〇・一一 |
| 多摩御陵附近 清水隧道附近 鹽原 鎌倉附近                 | 一三    |
| 箱根山附近 香取・鹿島附近                         | 一三    |

一

第四圖 關東地方(其三) 附圖

京濱地方工場分布 明治神宮境内

東京市要部

大島 三原山火口 八丈島 三宅島 御蔵島 豆南諸島 母島列島  
父島列島 北硫黄島 硫黄島 南硫黄島 南島

第五圖 奥羽地方 附圖

地形圖 地質圖 氣温と雨量 土地分類と産業  
人口と都邑の分布 鐵道網と行政區劃

奥羽東岸の一部 仙臺 松島灣 盛岡

北奥の一部 青森 十和田湖附近 會津・米澤盆地 福島 山形

日本海方面の一部 田澤湖 秋田

第六圖 中部地方(其一) 附圖

地形圖 地質圖 氣温と雨量 土地分類と産業  
人口と都邑の分布 鐵道網と行政區劃

富士山附近 静岡 沼津 甲府

中部山岳國立公園附近 長野 松本 富山

第七圖 中部地方(其二) 附圖

東海要部 北陸要部(其一) 北陸要部(其二) 金澤 福井

東海西部 濱松 豊橋 名古屋 岡崎 岐阜 長岡 新潟 越後油田

第八圖 近畿地方(其一) 附圖

地形圖 地質圖 氣温と雨量 土地分類と産業  
人口と都邑の分布 鐵道網と行政區劃

山城盆地附近 宇治附近 比叡山

京都市要部 嵐山附近

第九圖 近畿地方(其二)

奈良盆地 奈良市要部

舞鶴灣附近 天橋立 津 宇治山田附近 内宮神域 姫路附近 赤穂附近

第十圖 近畿地方(其三) 附圖

阪神地方工場分布

大阪市要部

吉野熊野國立公園 吉野山 南紀西岸地方 和歌山附近 白濱溫泉

第十一圖 中國及四國地方(其一) 附圖

地形圖 地質圖 氣温と雨量 土地分類と産業  
人口と都邑の分布 鐵道網と行政區劃

瀬戸内海地方(其一) 鞆附近 福山 尾道附近 吳 廣島 嚴島

高知附近 松山附近 來島海峽附近 西四國の一部 宇和島

第十二圖 中國及四國地方(其二) 附圖

中國西部

瀬戸内海地方(其二) 岡山 高松 琴平附近 鳴門海峽附近 徳島

島根半島附近 鳥取 松江 大社附近 長門炭田地方 防府附近 秋吉臺附近 山口 下關海峽附近

第十三圖 九州地方(其一) 附圖

地形圖 地質圖 氣温と雨量 土地分類と産業  
人口と都邑の分布 鐵道網と行政區劃 琉球諸島

筑豊・糟屋炭田附近 洞海附近 福岡

阿蘇國立公園附近 熊本 別府附近 大分

第十四圖 九州地方(其二)

附圖 豐後水道附近

四

四〇五

第十五圖 北海道

附圖

地形圖 地質圖 氣温と雨量 土地分類と産業 人口と都邑の分布 鐵道網と行政區劃 千島諸島

四〇九

石狩平野 小樽 札幌 旭川 室蘭

四一〇

第十六圖 樺太南部

附圖

地形圖 地質圖 氣温と雨量 土地分類と産業 人口と都邑の分布 鐵道網と行政區劃

四一三

阿寒國立公園 大雪山國立公園 津輕海峽附近 函館 大沼公園 花咲半島附近 釧路

四一六

第十七圖 臺灣

附圖

地形圖 地質圖 氣温と雨量 土地分類と産業 人口と都邑の分布 蕃人の分布 鐵道網と行政區劃

四一七

西海岸(其一) 臺北附近 臺北 基隆

四一八

西海岸(其二) 臺中 高雄 臺南

四一九

第十八圖 朝鮮及關東州

附圖

地形圖 地質圖 氣温と雨量 土地分類と産業 人口と都邑の分布 鐵道網と行政區劃

四二〇

漢江下流地方 仁川 仁川船渠 釜山・鎮海灣附近 釜山附近

四二七

金剛山附近 鴨綠江下流地方 新義州・安東 大同江下流地方 平壤 鎮南浦 廣梁灣附近

四二七

第十九圖 朝鮮要部

附圖

京城 元山 群山 大浦

四三三

北鮮地方 南陽附近 造山灣附近 咸興附近

四三四

關東州 大連 旅順 南洋諸島 パラオ諸島 ヤップ島 ヤルト島 トラック島 グラム島

四三五

第二十圖 政治・軍備

附圖

要塞地分布

四三七

交通 主要海外航路 對外無線電信系統

四三七

第二十一圖 耕地・森林分布

附圖

米分布 麥類分布 大豆分布 甘藷分布

四〇八

馬鈴薯分布 煙草・茶分布

四一〇

落花生・粟分布 菜種・綿分布

四一三

第二十二圖 工業・産物分布

附圖

牛・馬分布 繭・生絲分布 水産分布 鑛産分布

四一五

綿絲・人絹及同織物分布 絹織物・絹織物分布

四一六

附錄 統計圖表

索引

四一六

前見返

世界總圖

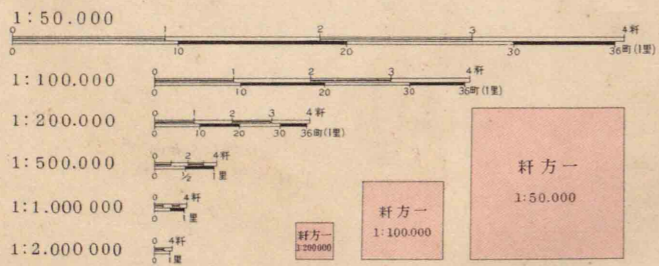
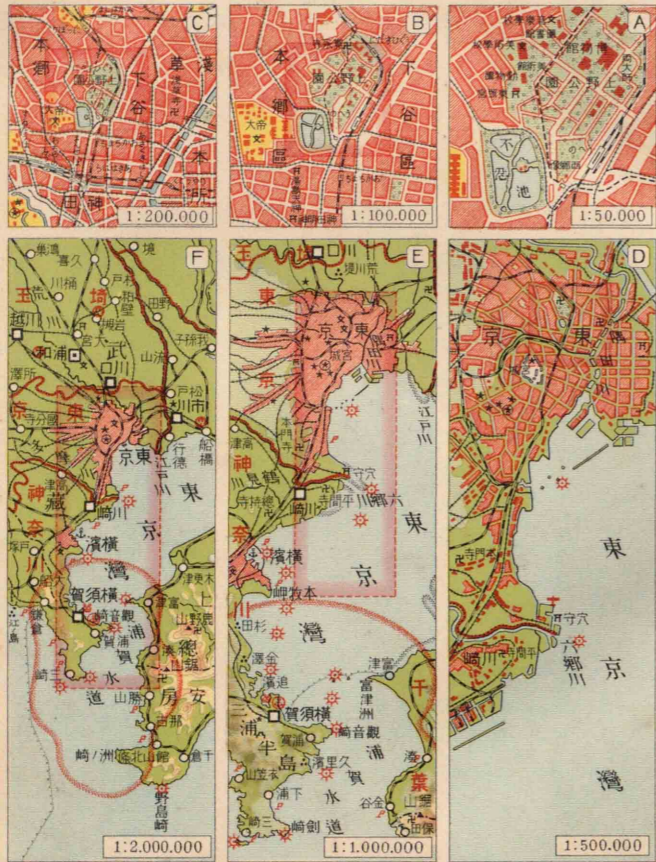
附圖 旗章 天氣信號

後見返

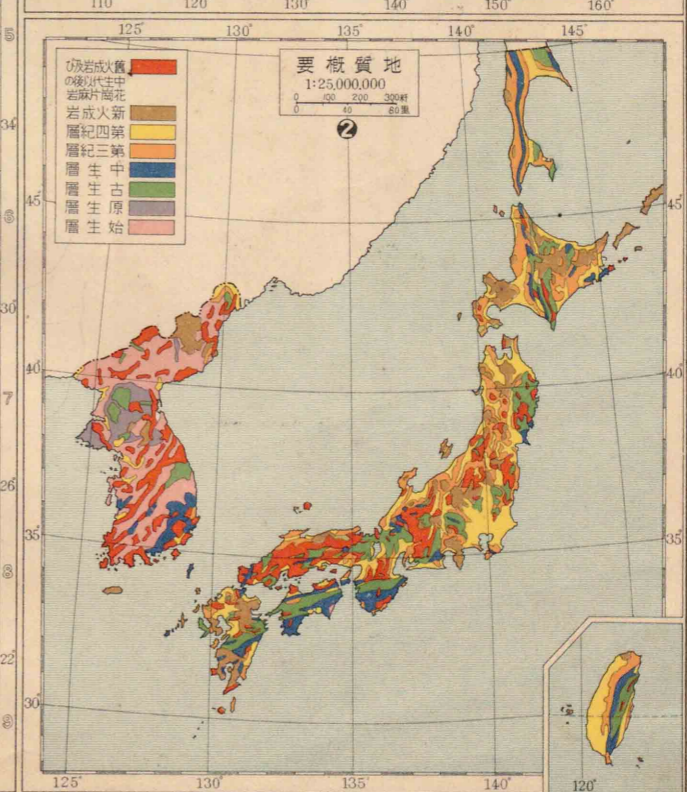
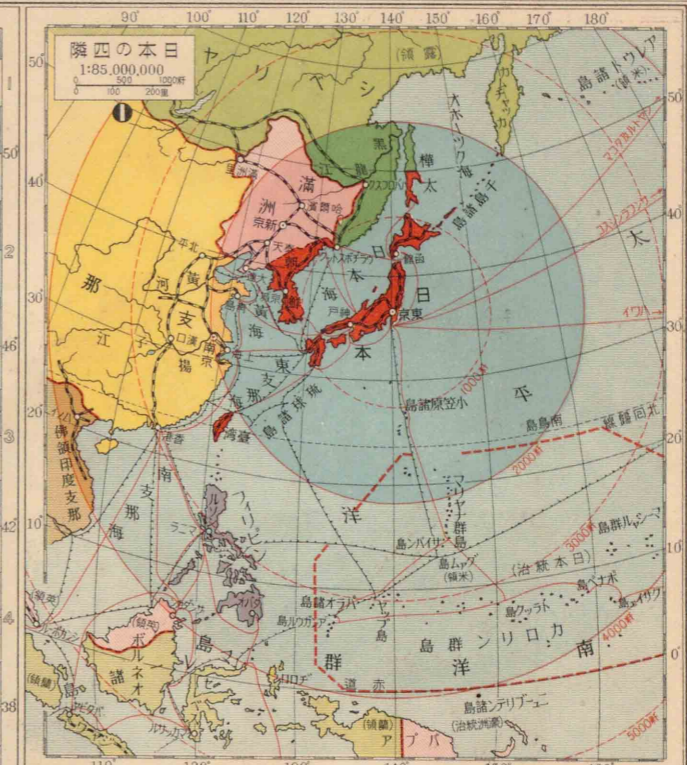
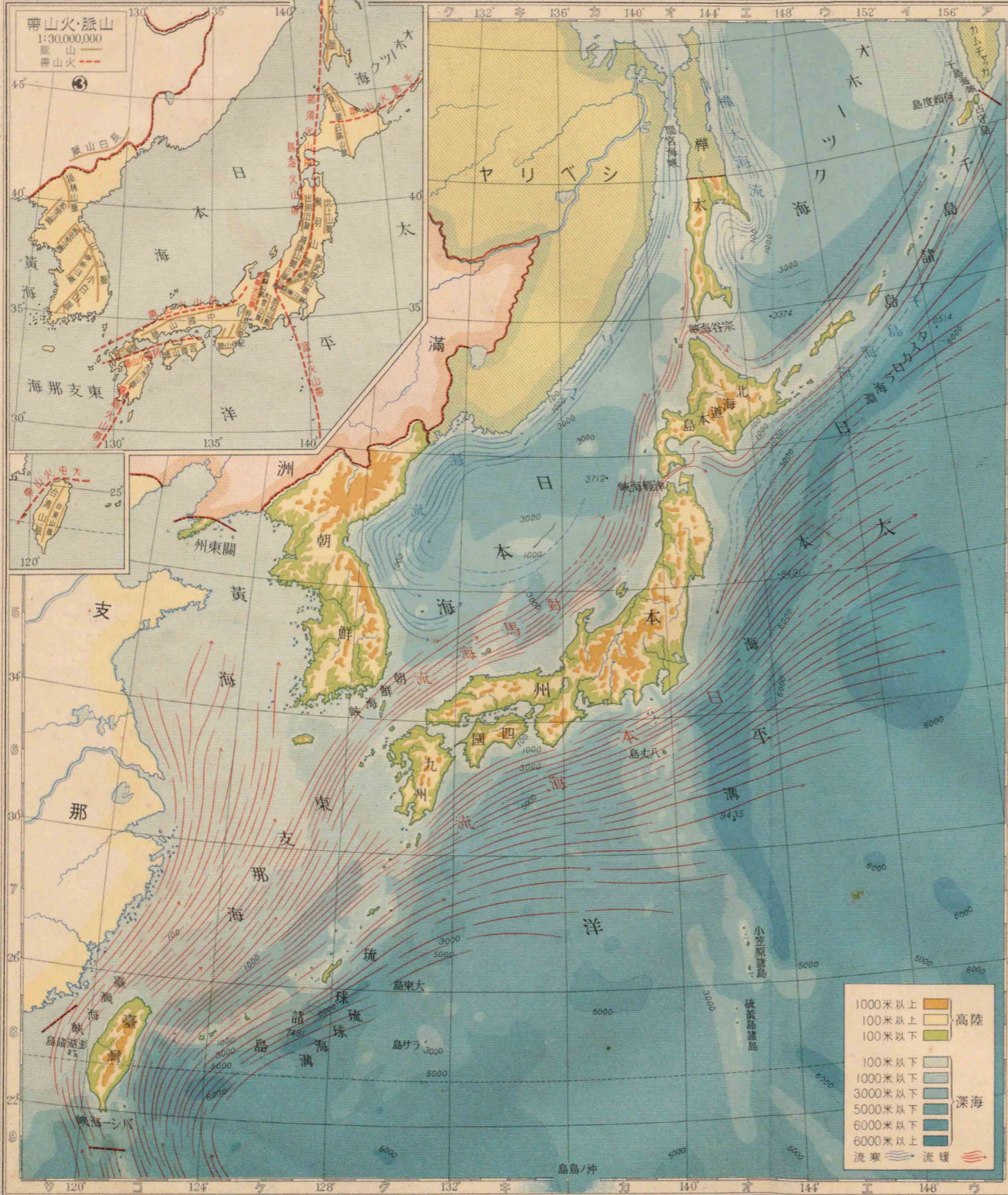
人口分布

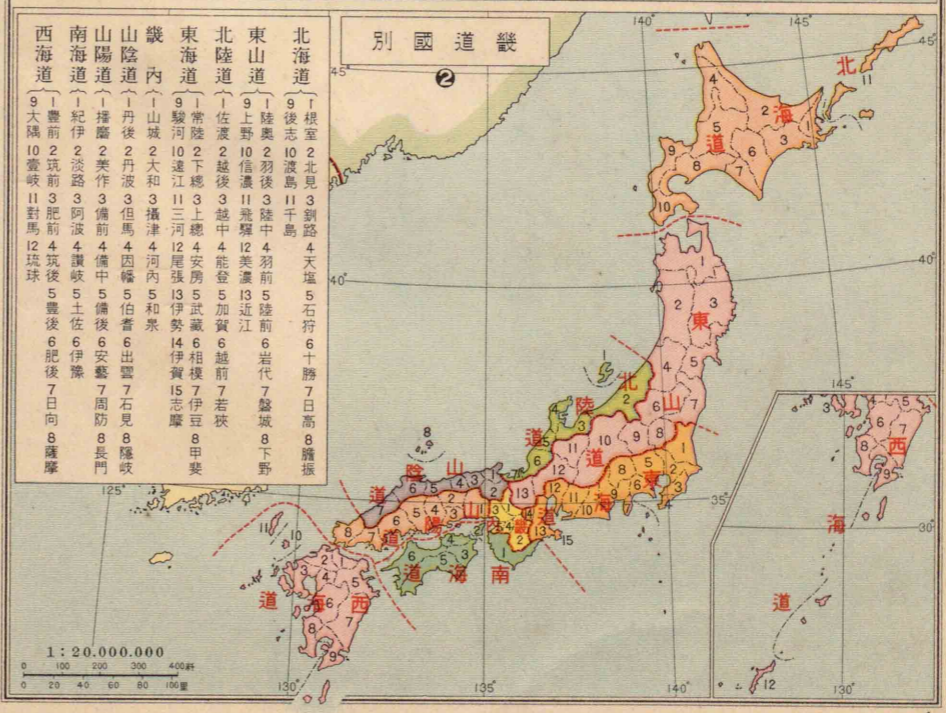
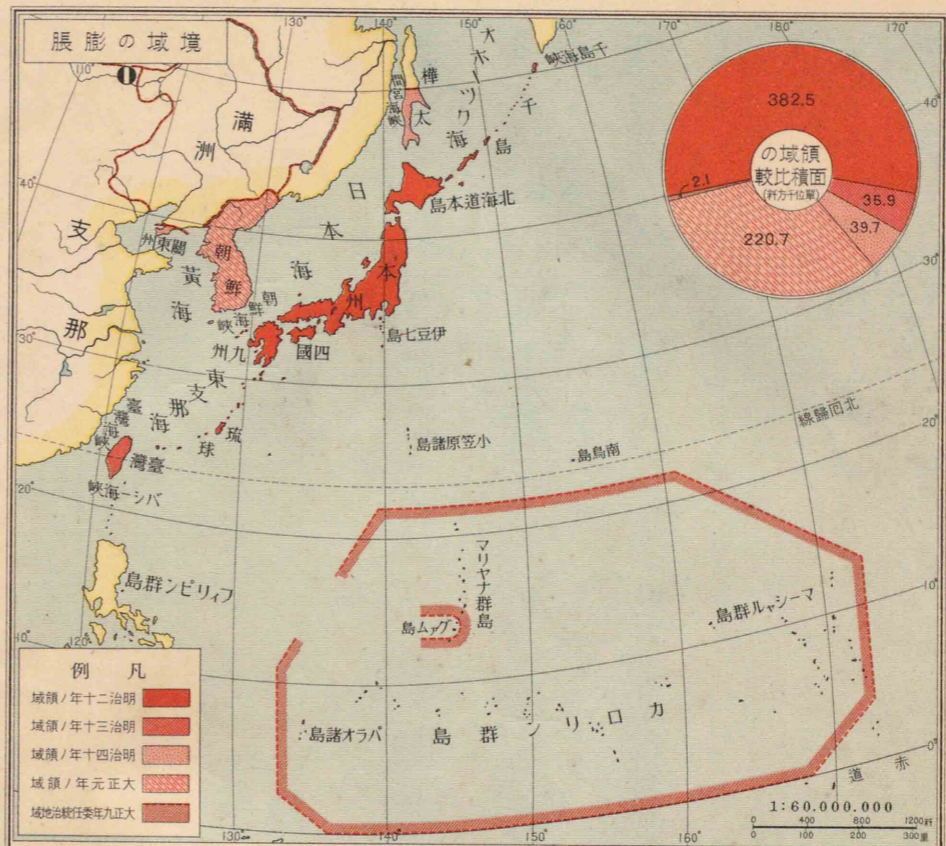
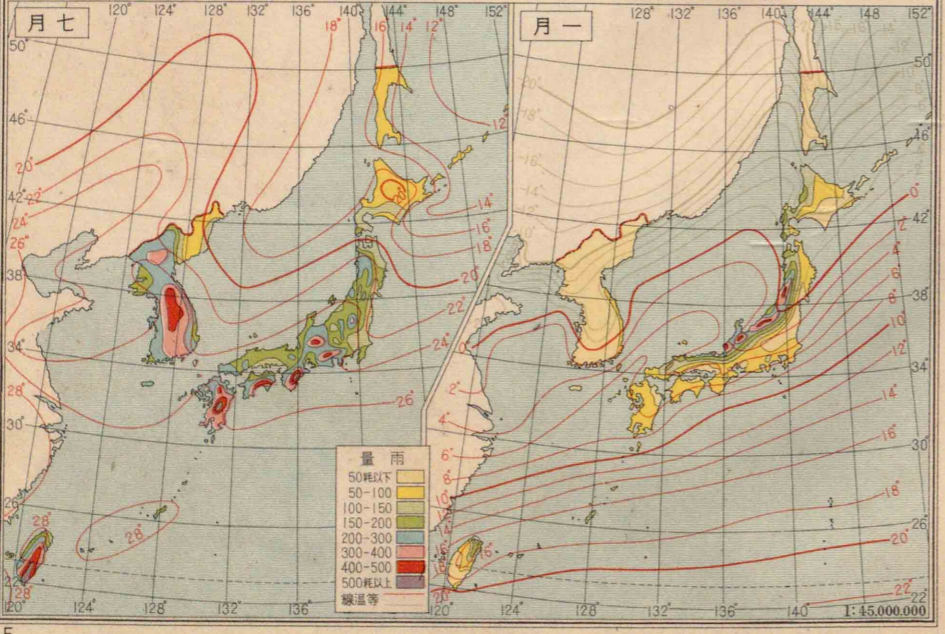
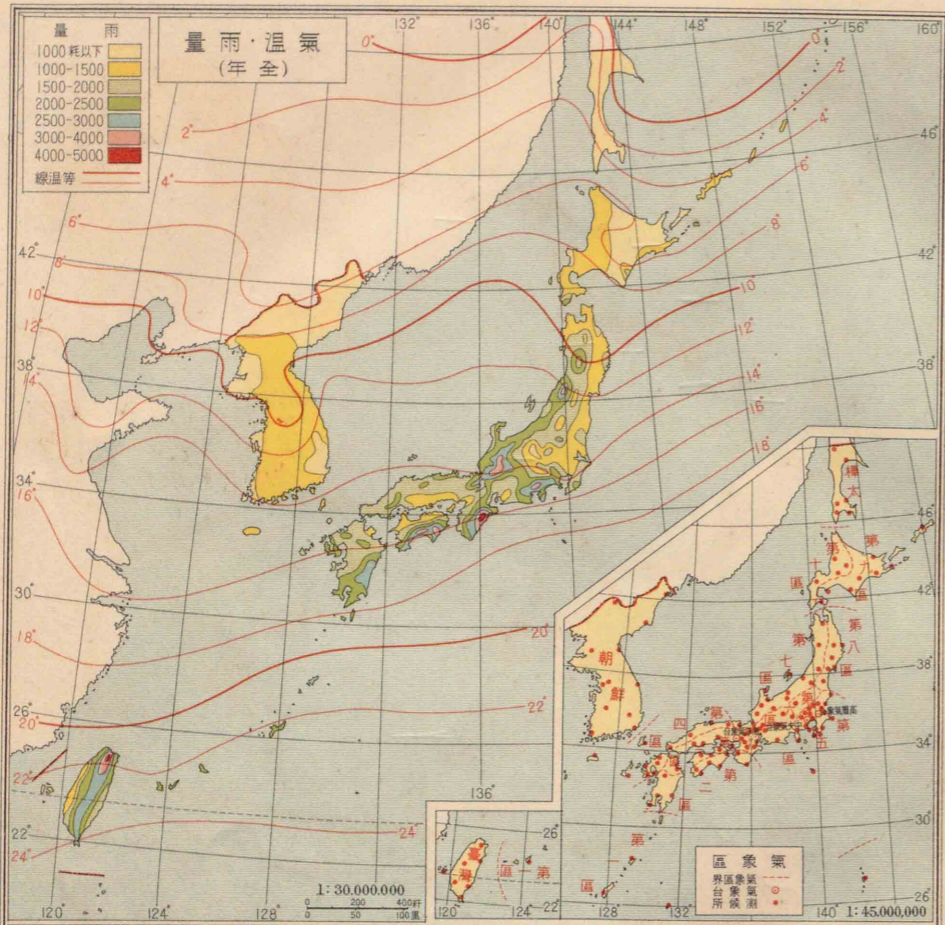
附圖 在外內地人分布 在外公館分布 貿易取引

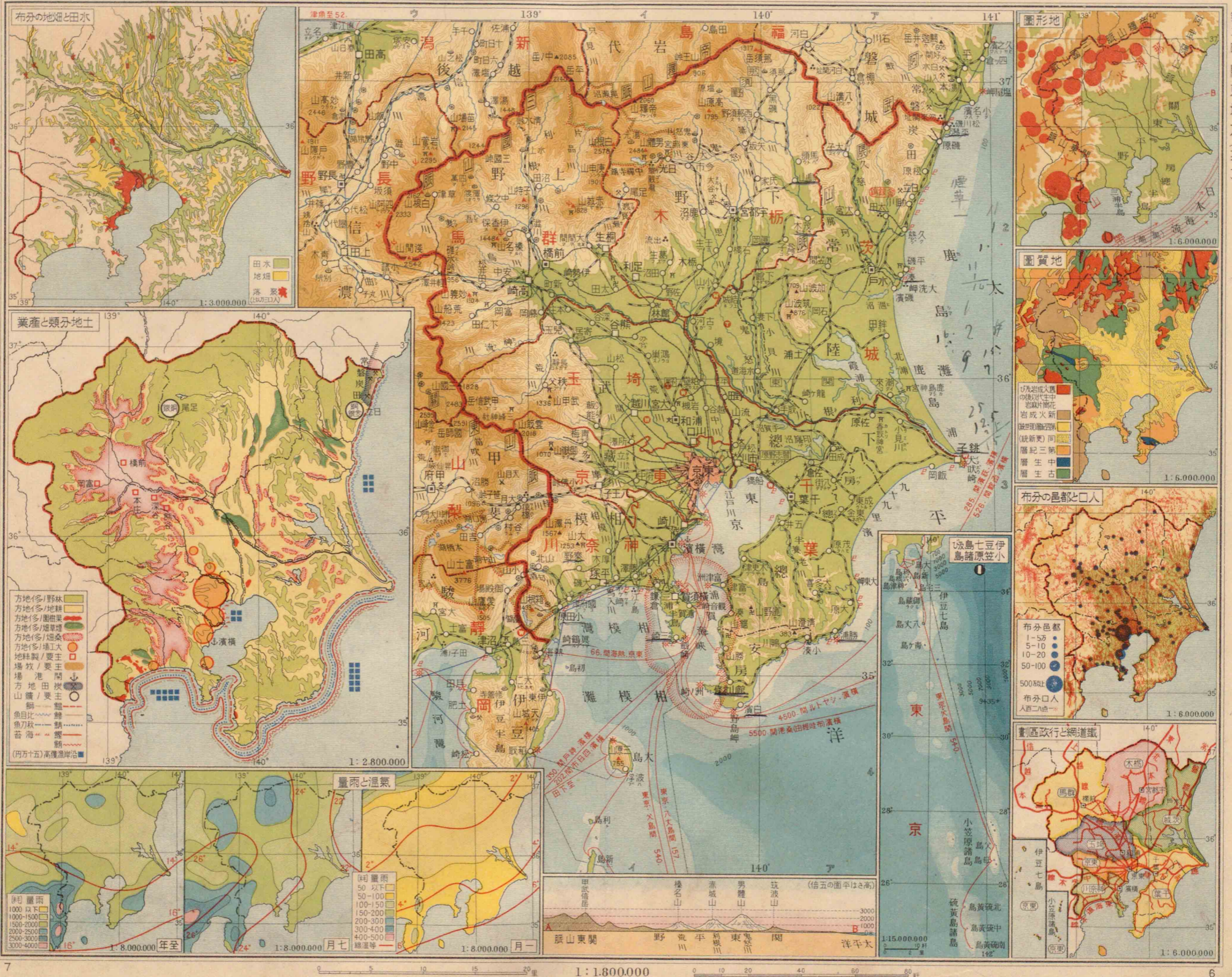
尺縮と圖縮

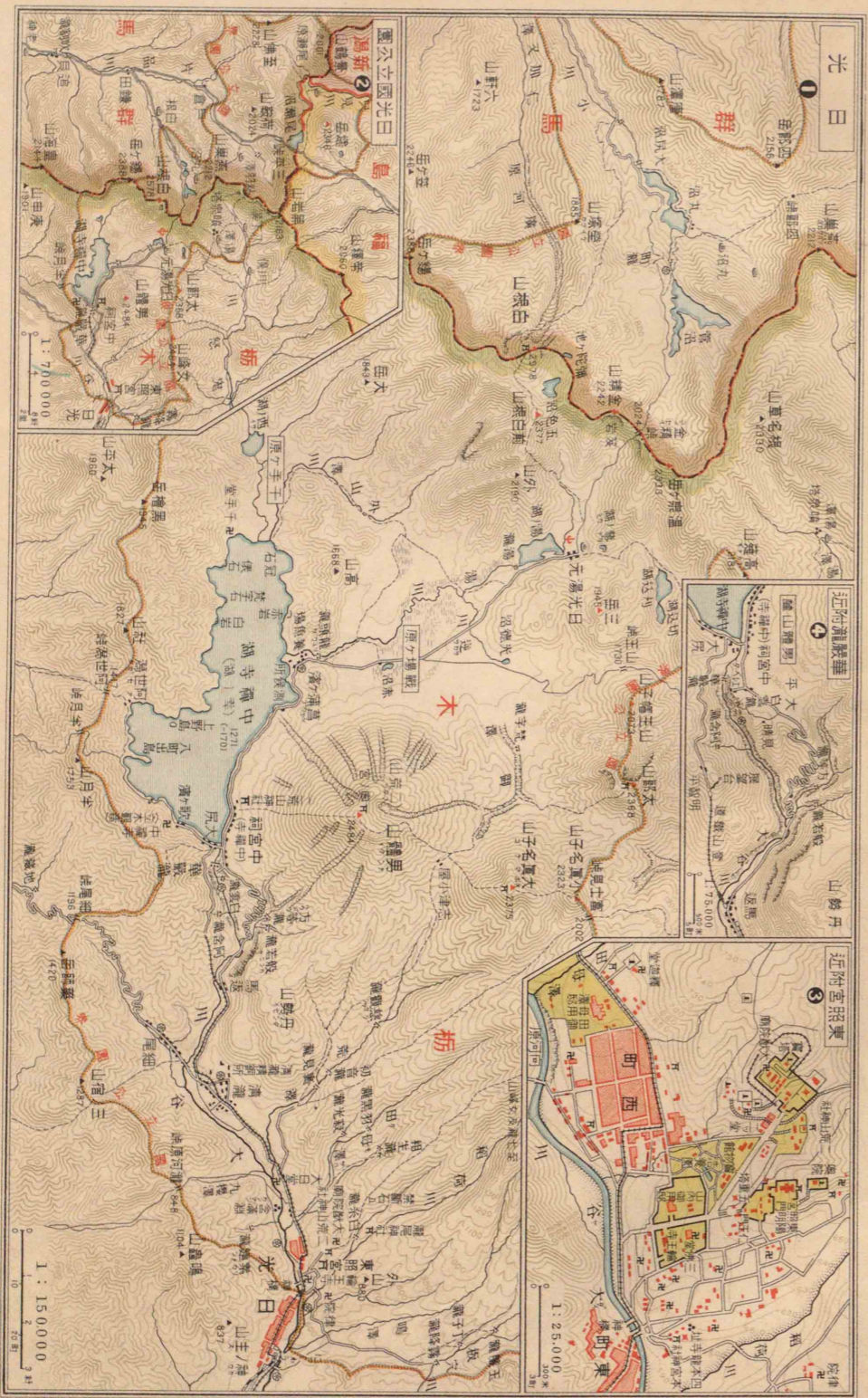
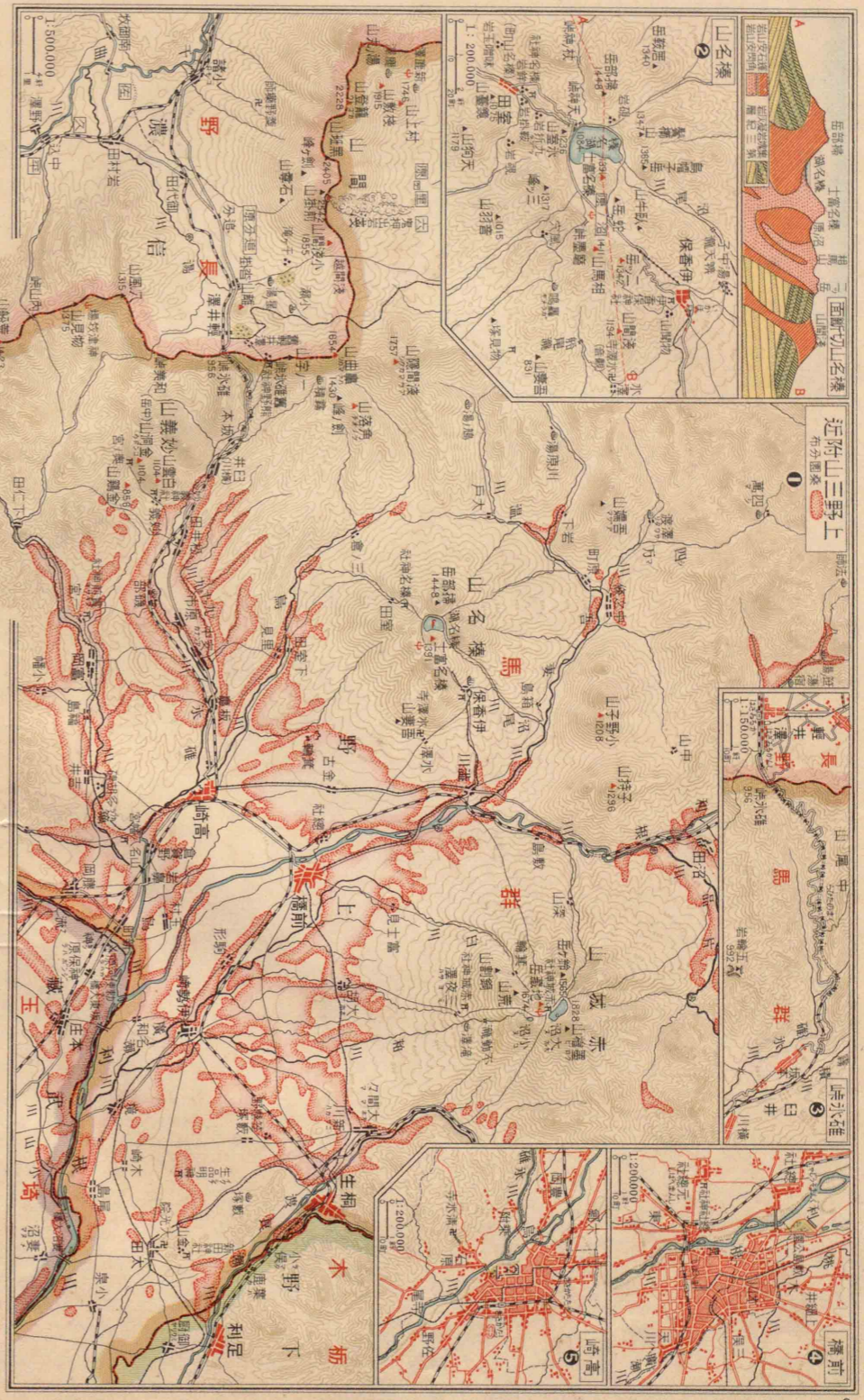


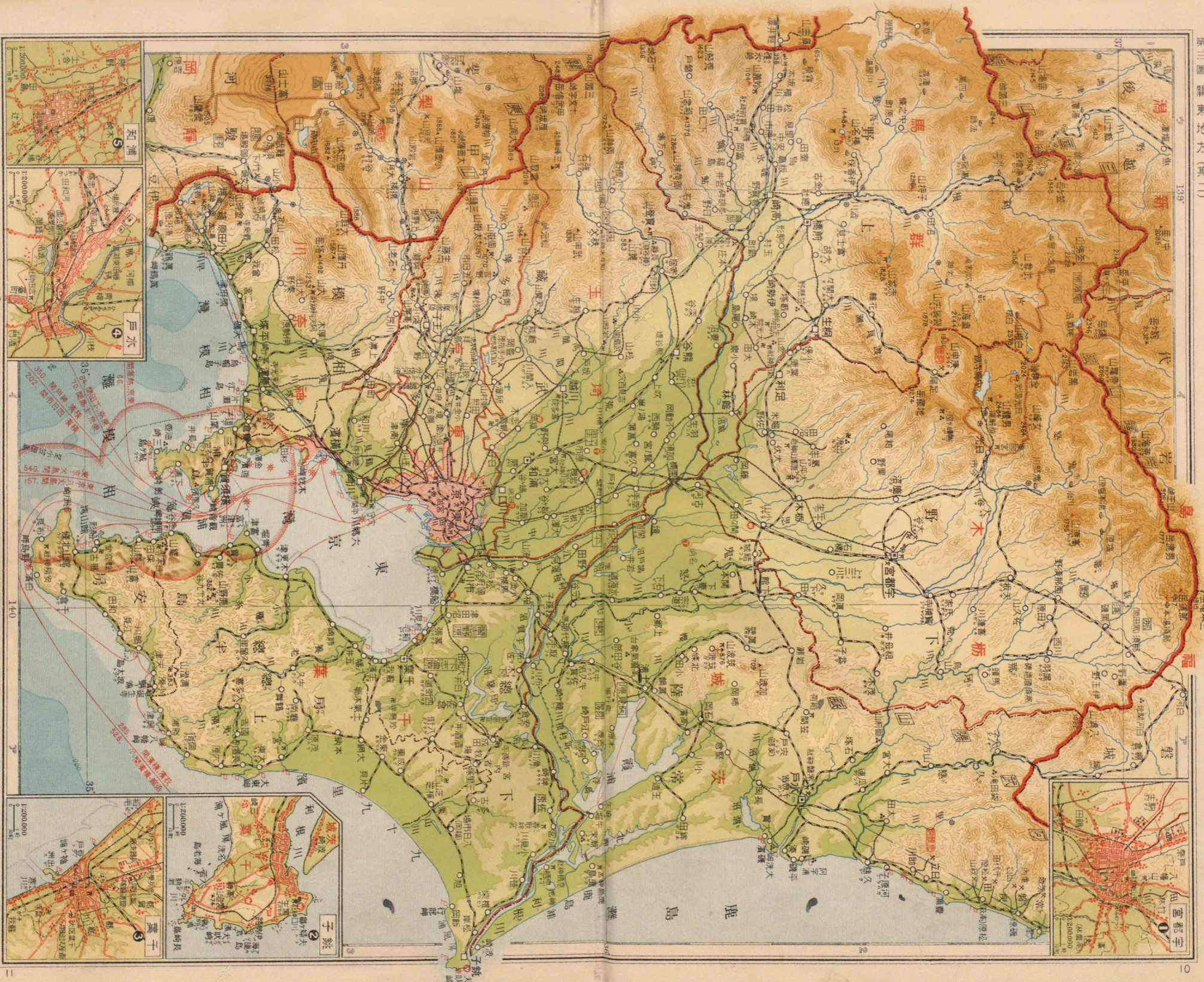


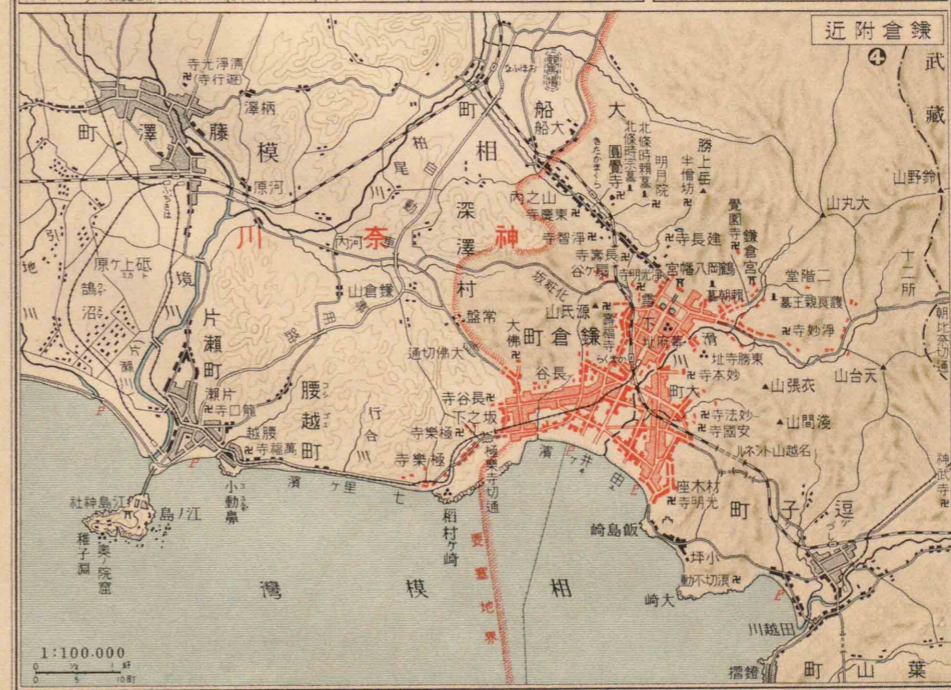
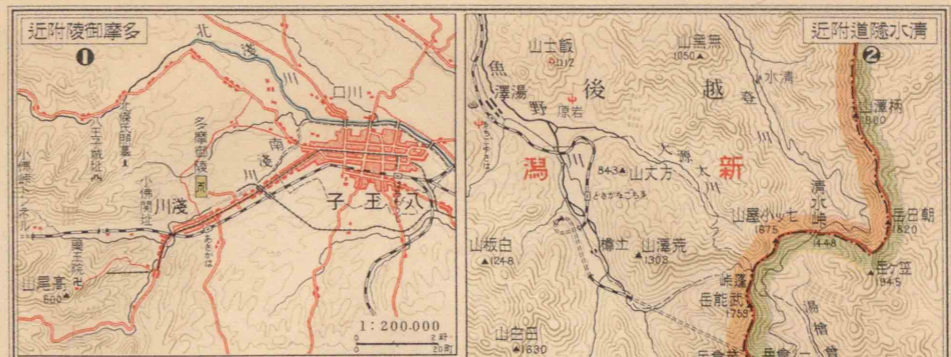
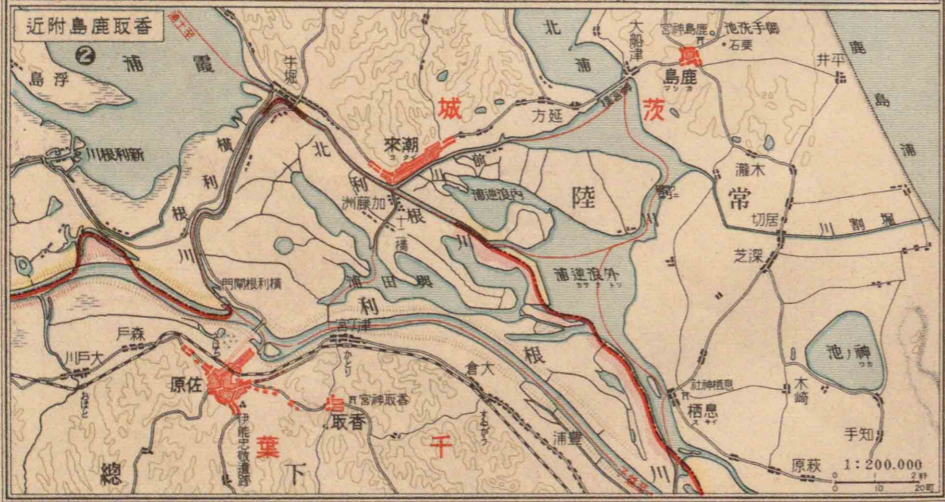


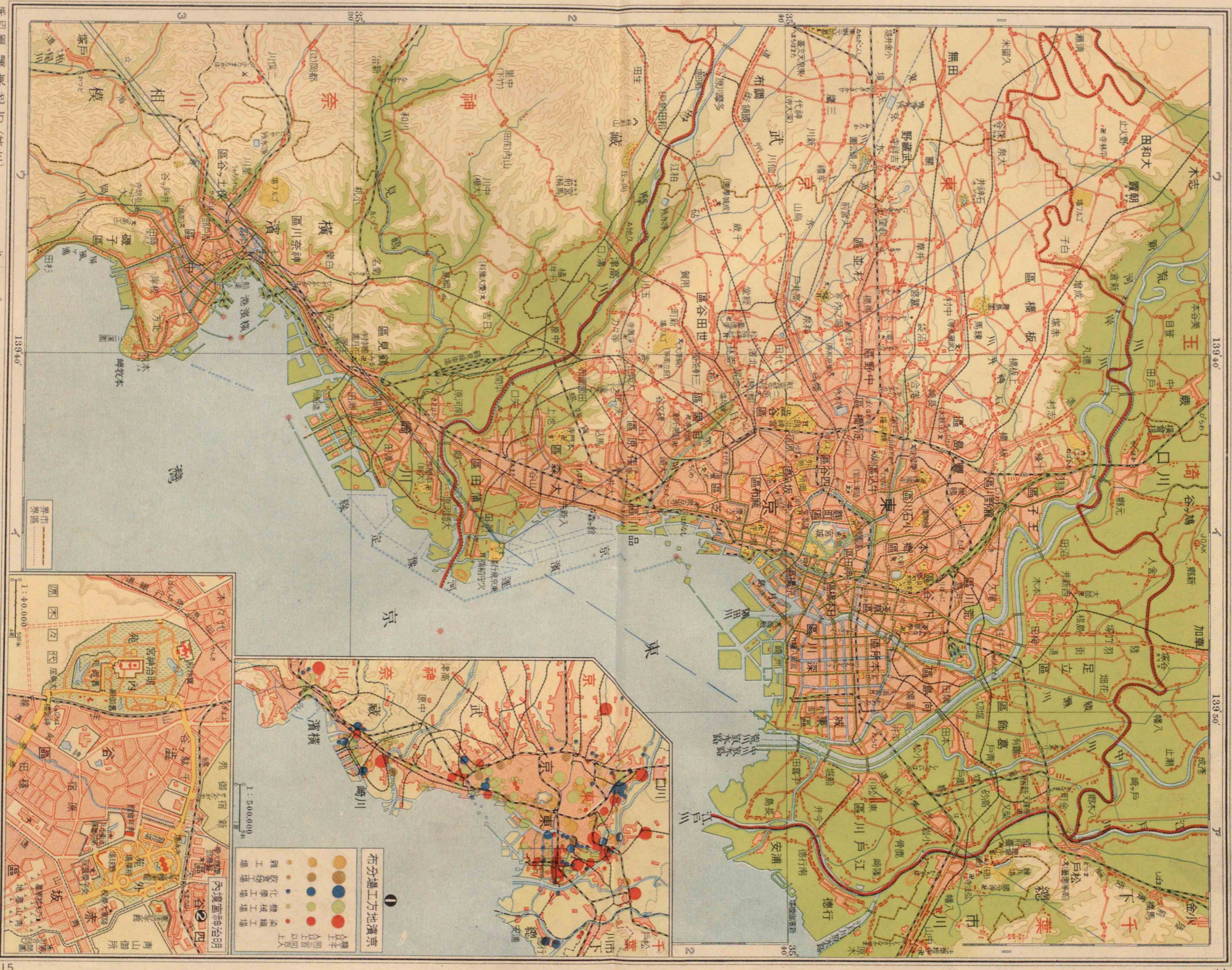










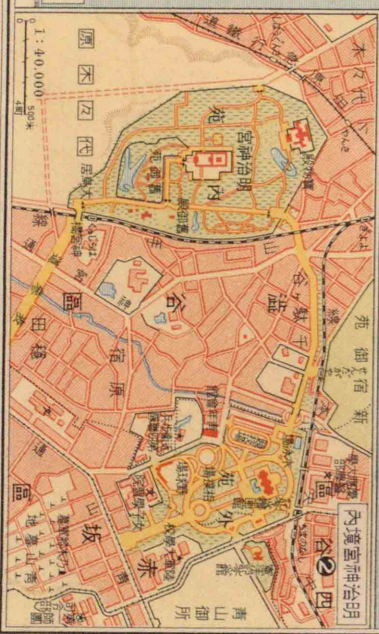


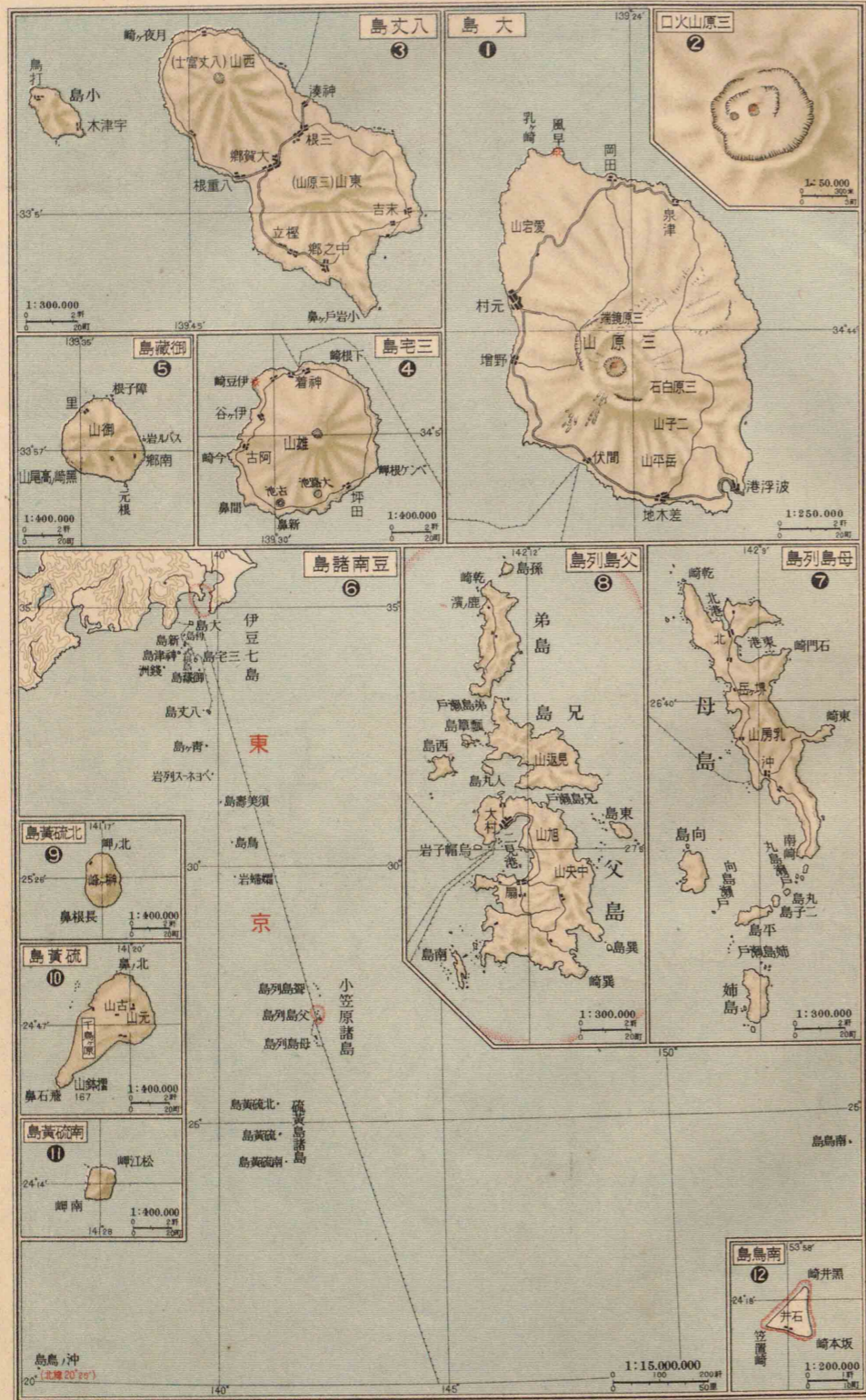
東京圖 區界 尺 (其 川)

1 : 200,000

1 : 40,000

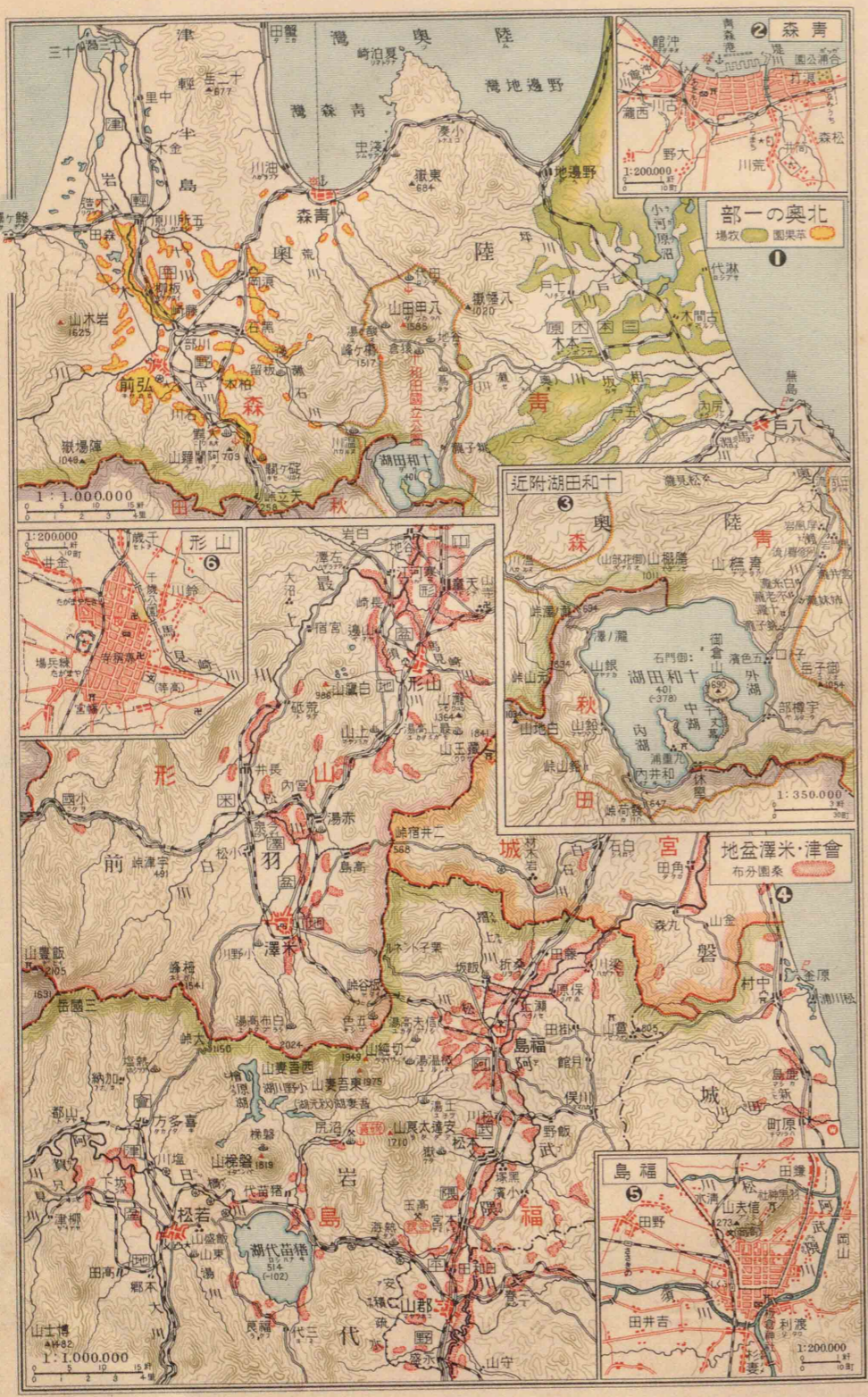
- 1** 分布工場地方地東京
- 全工場
  - 食品工場
  - 繊維工場
  - 化学工場
  - 製糖工場
  - 窯業工場
  - 煉鉄工場
  - 造船工場
  - 造船工場
  - 造船工場



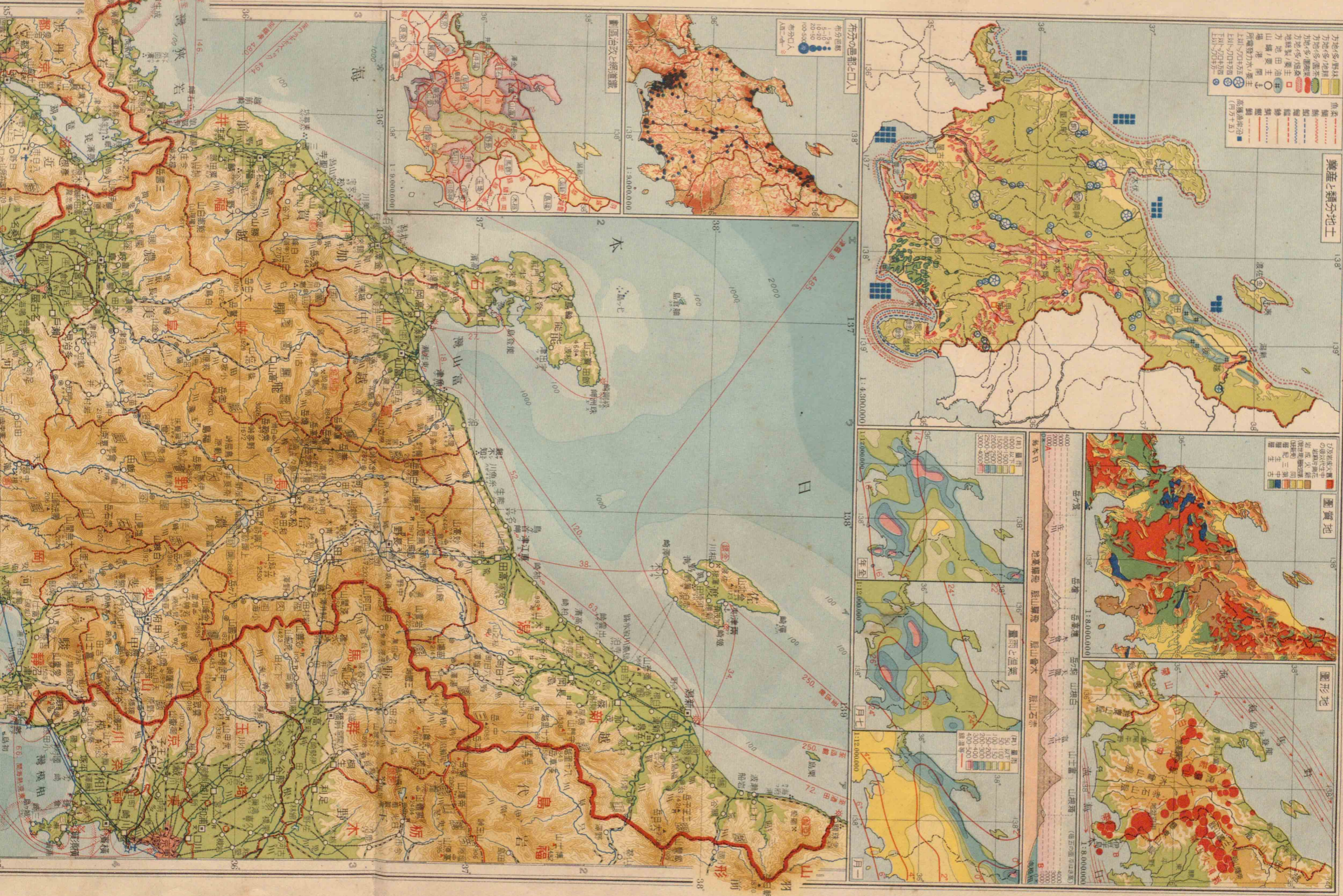




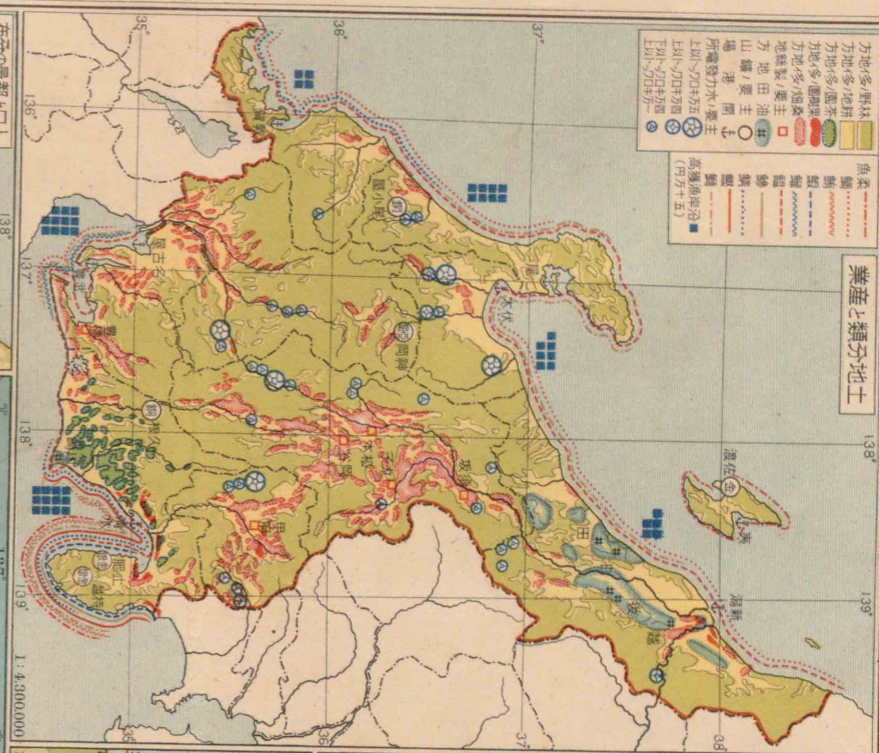




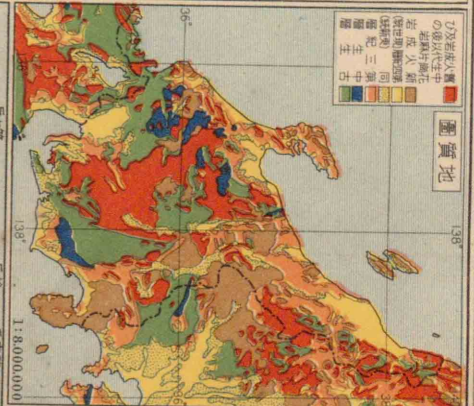




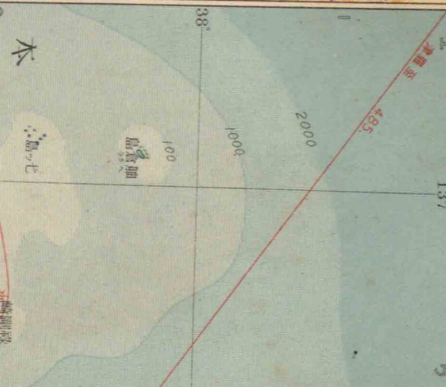
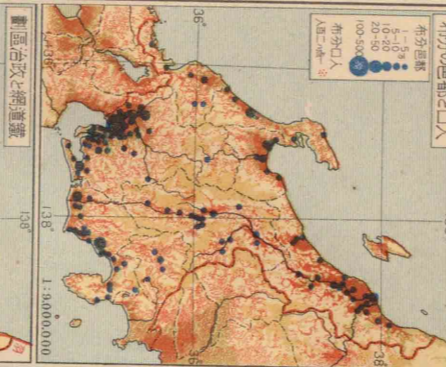
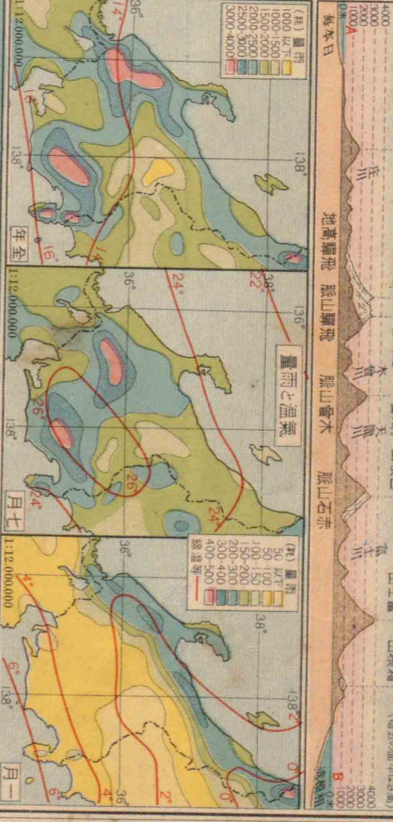
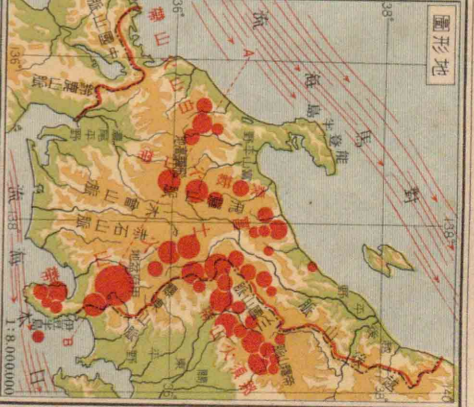
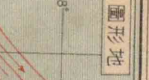
産業と農分地土



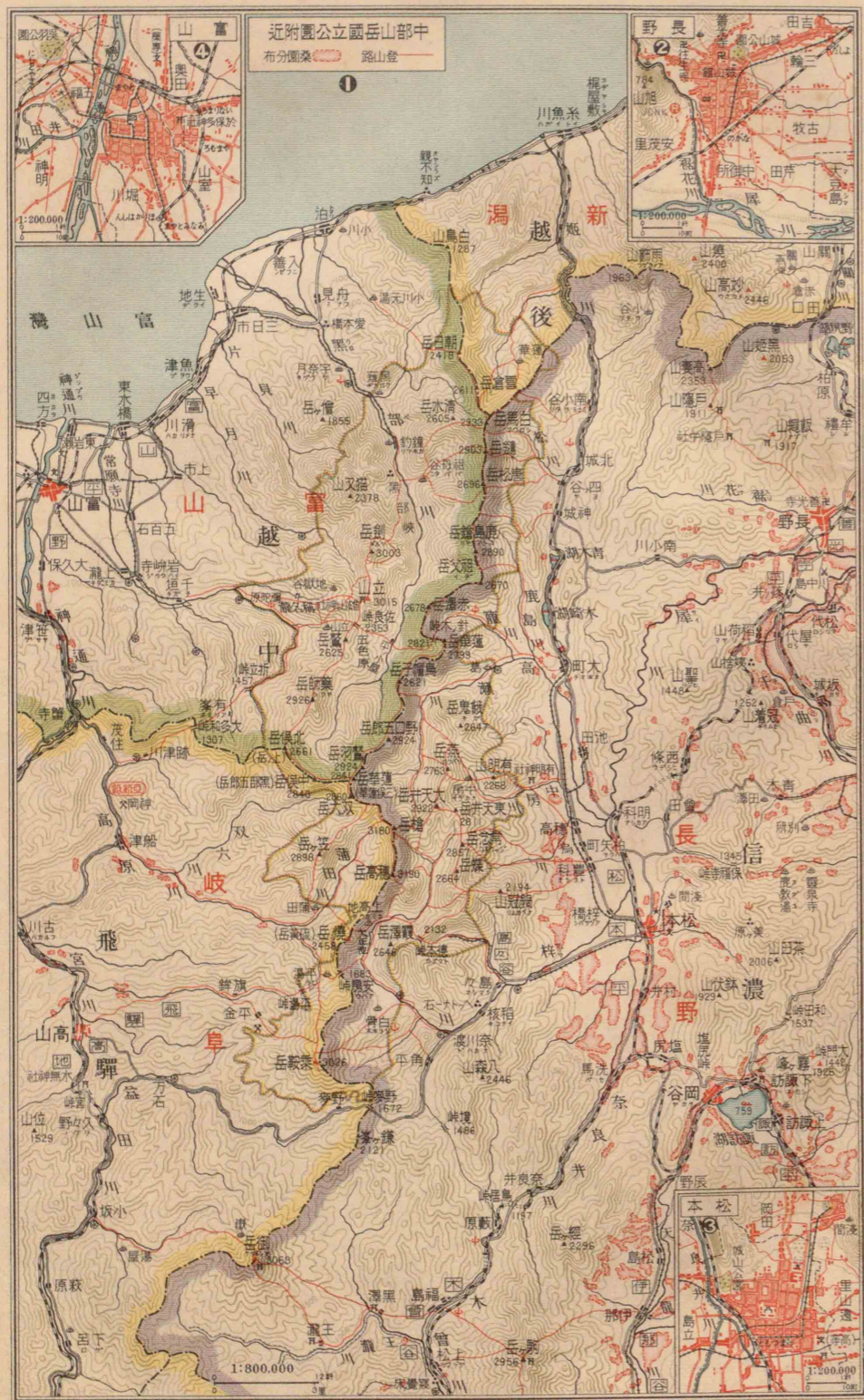
運質地



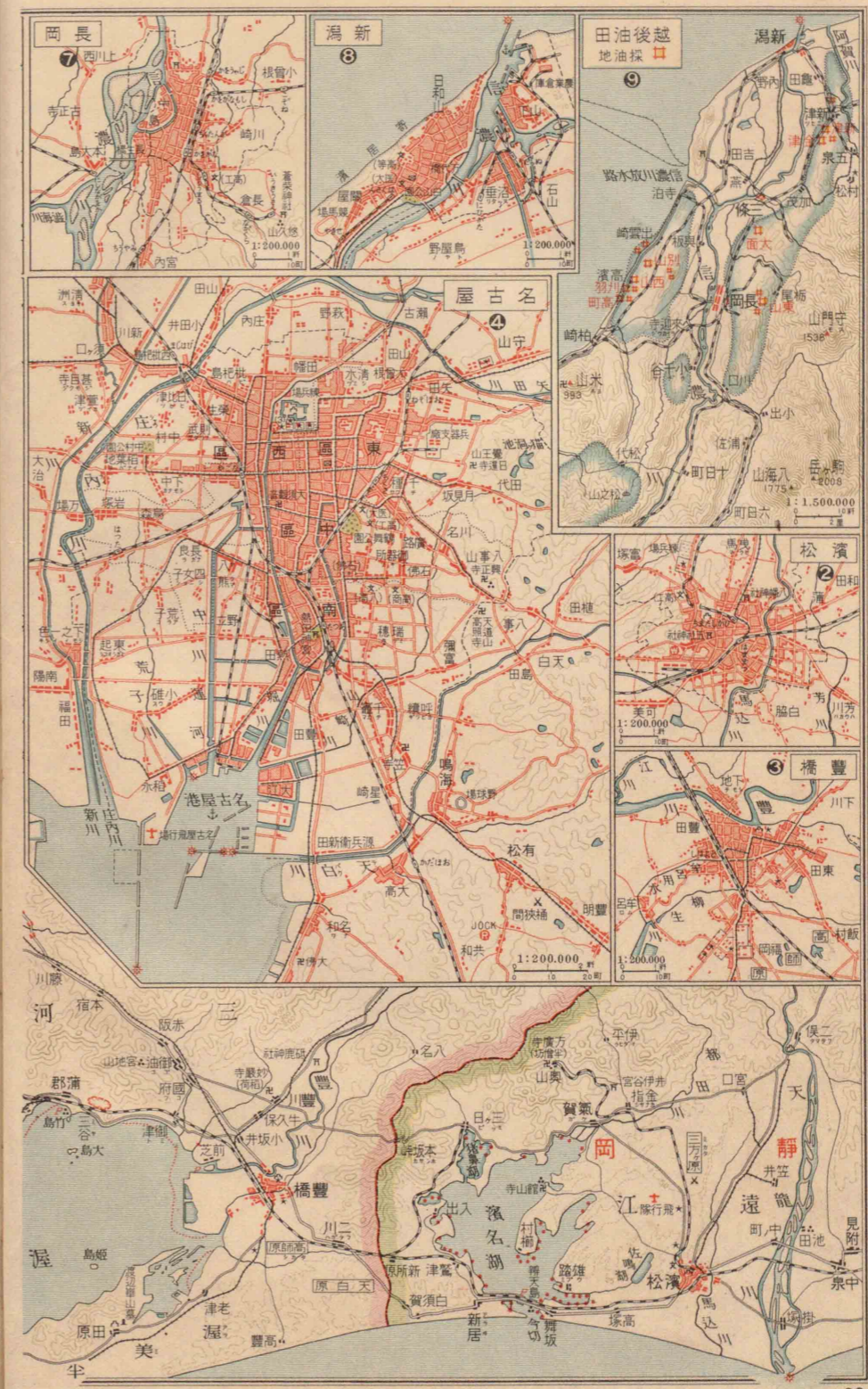
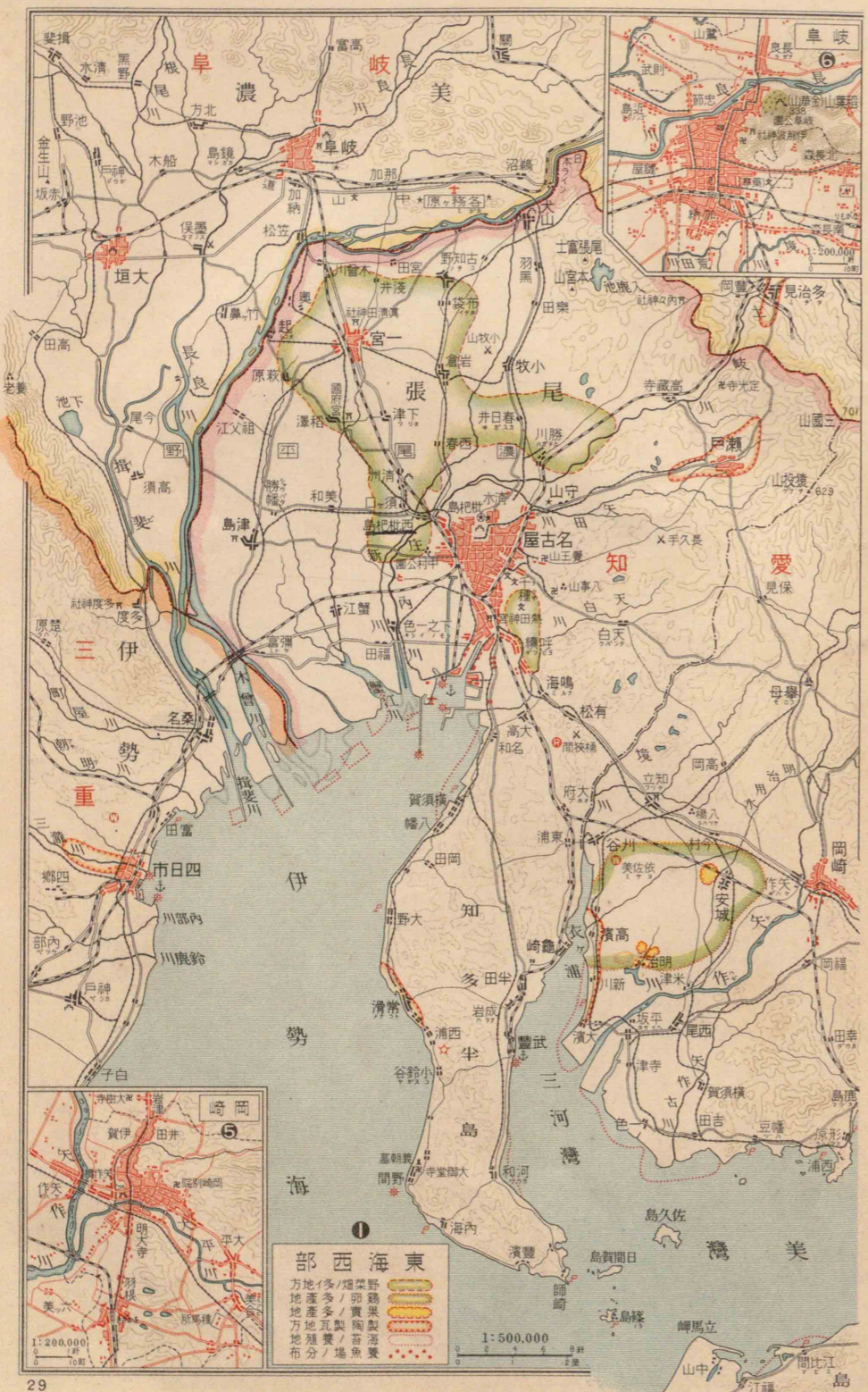
地形地



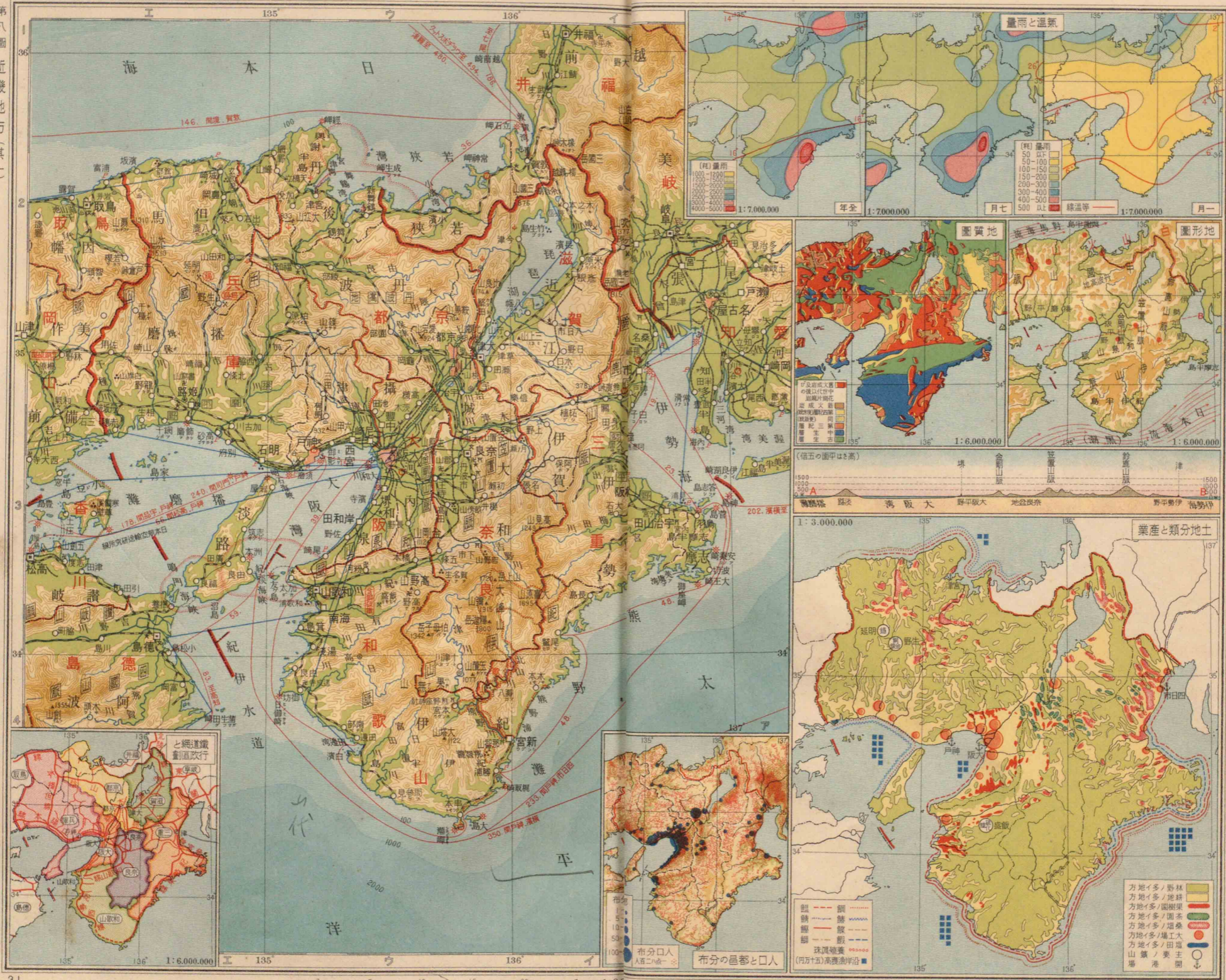


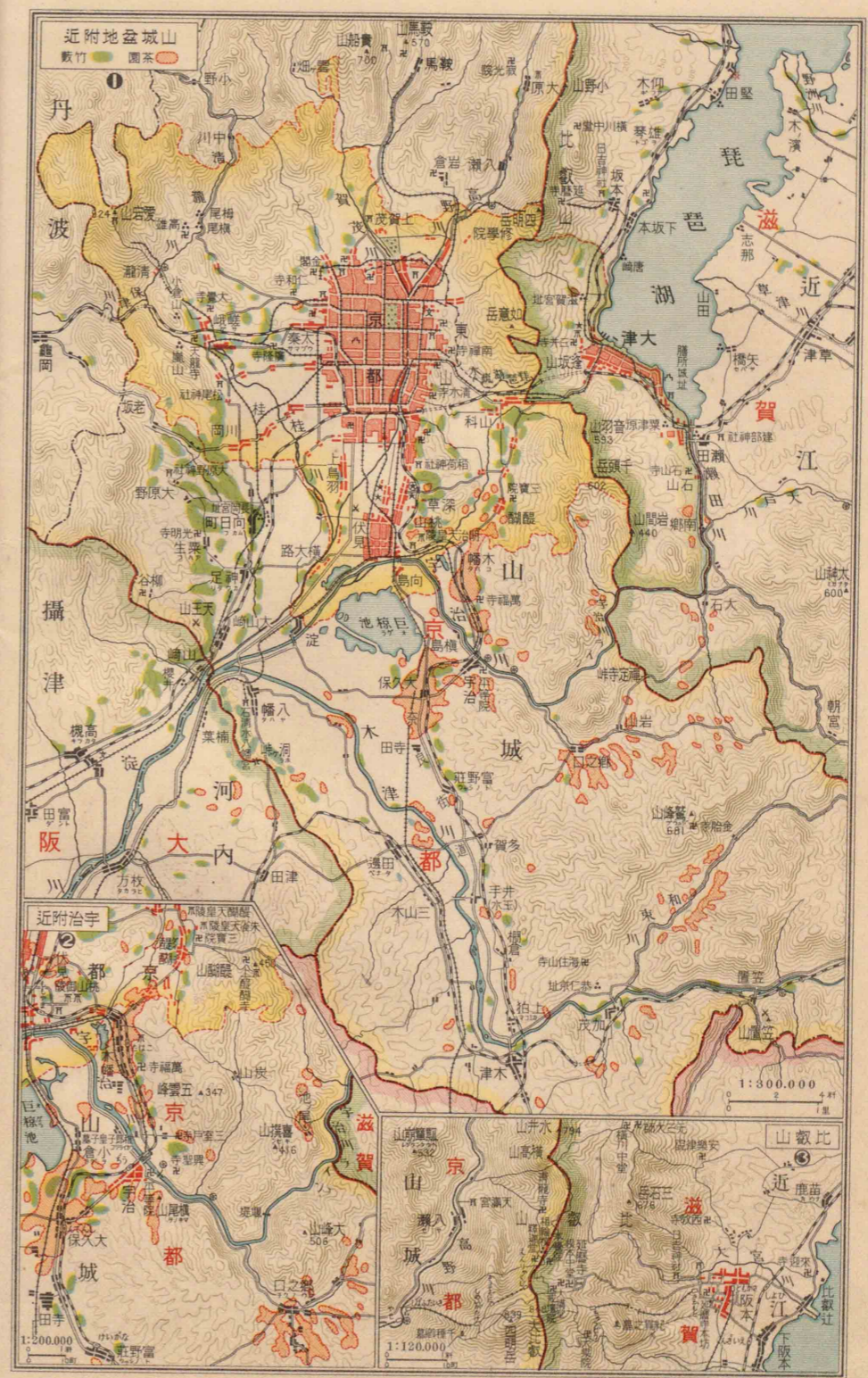
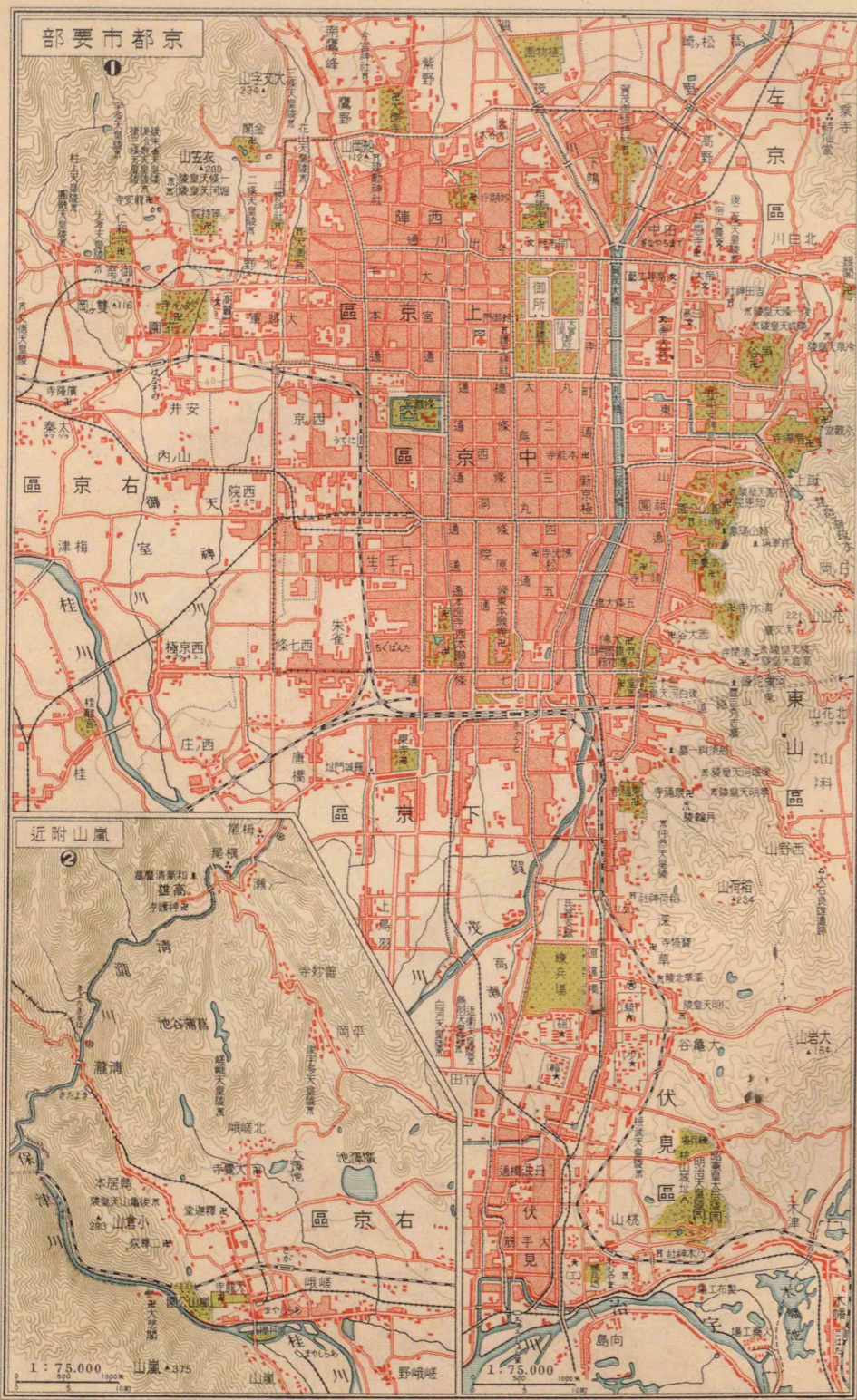




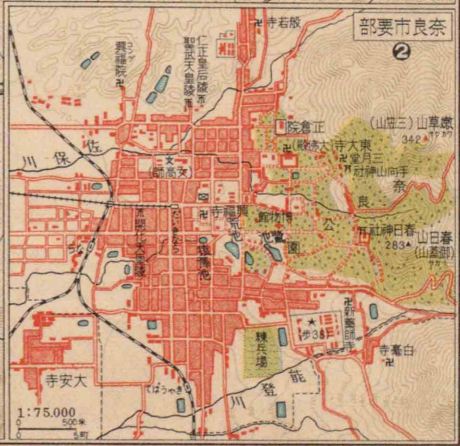
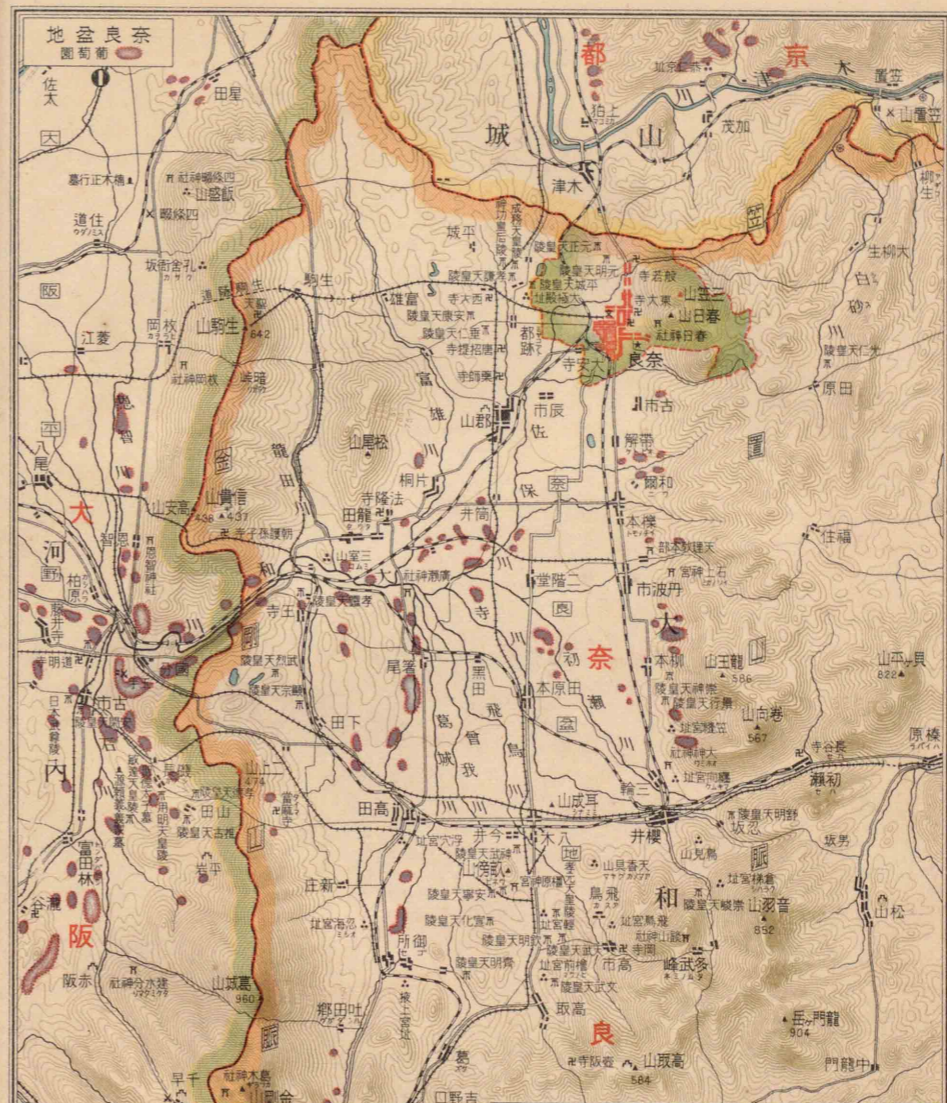
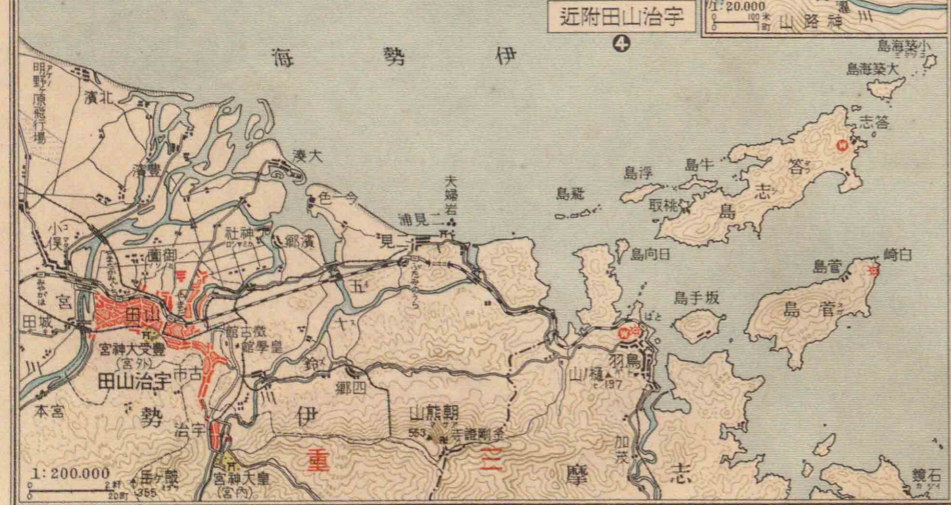
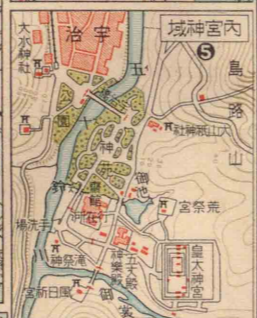
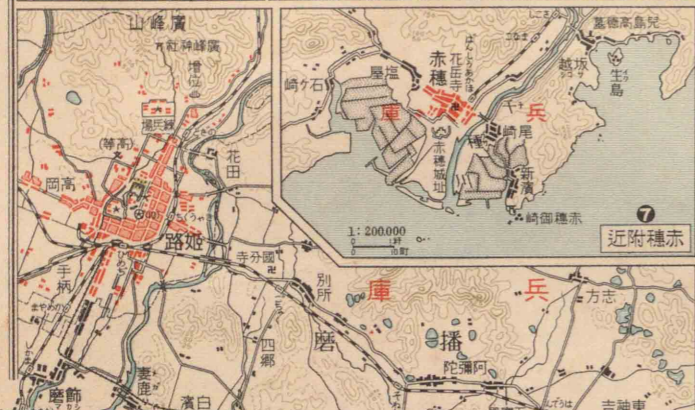
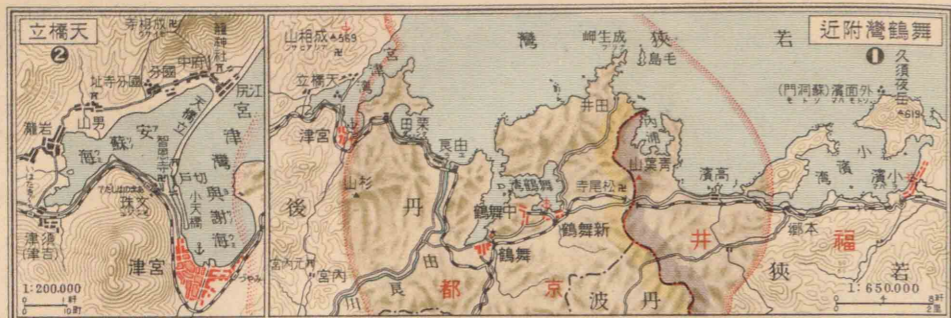


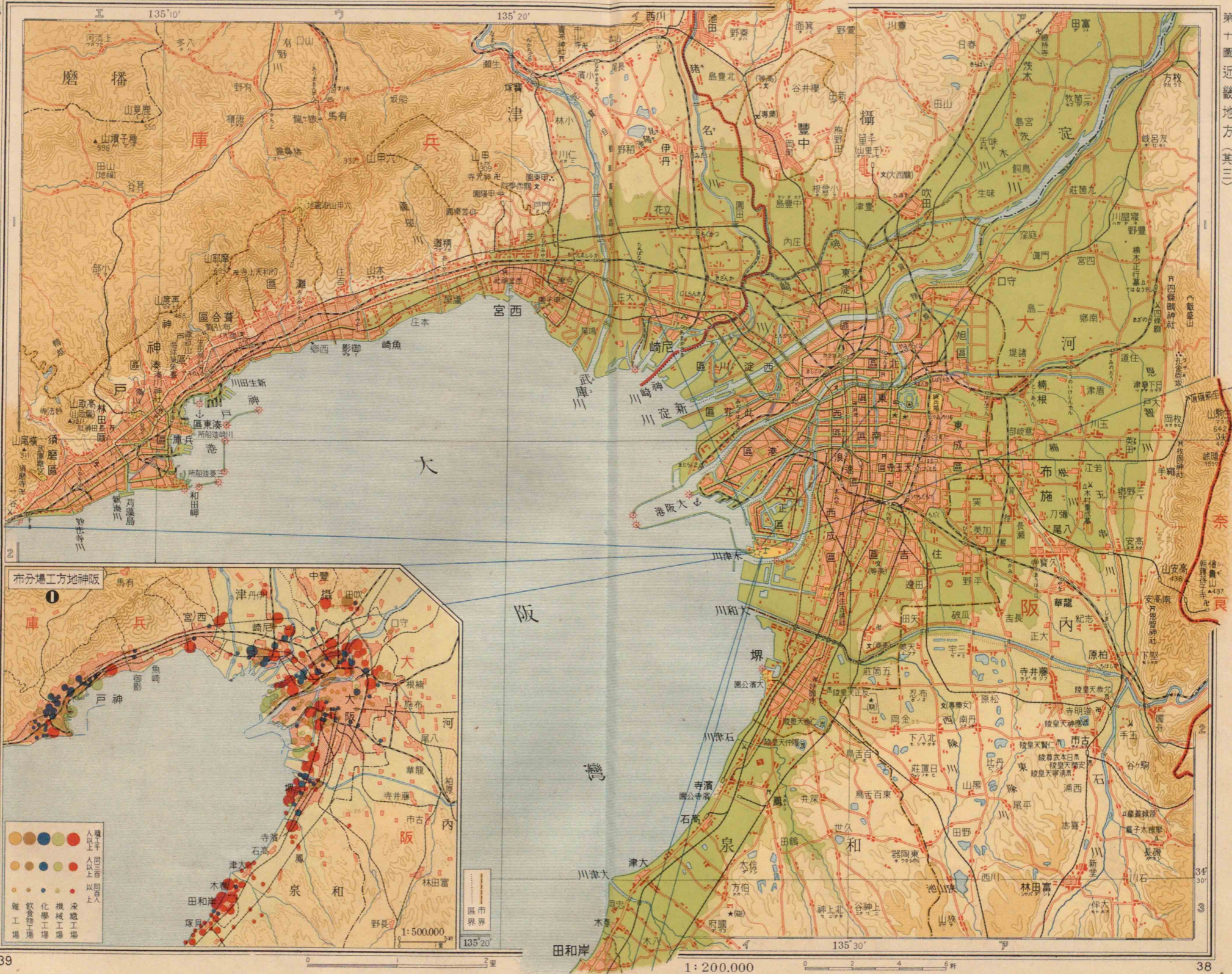


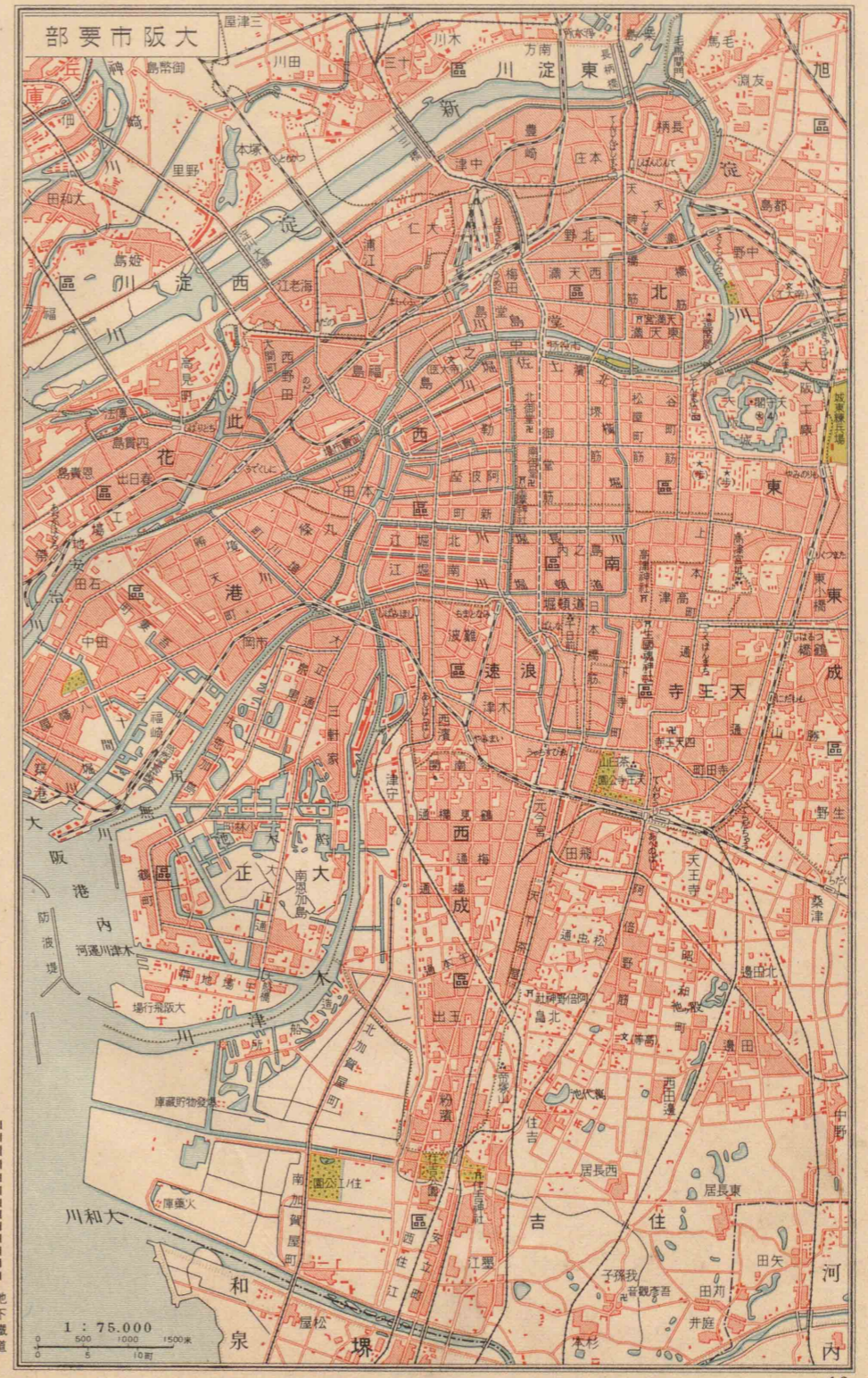
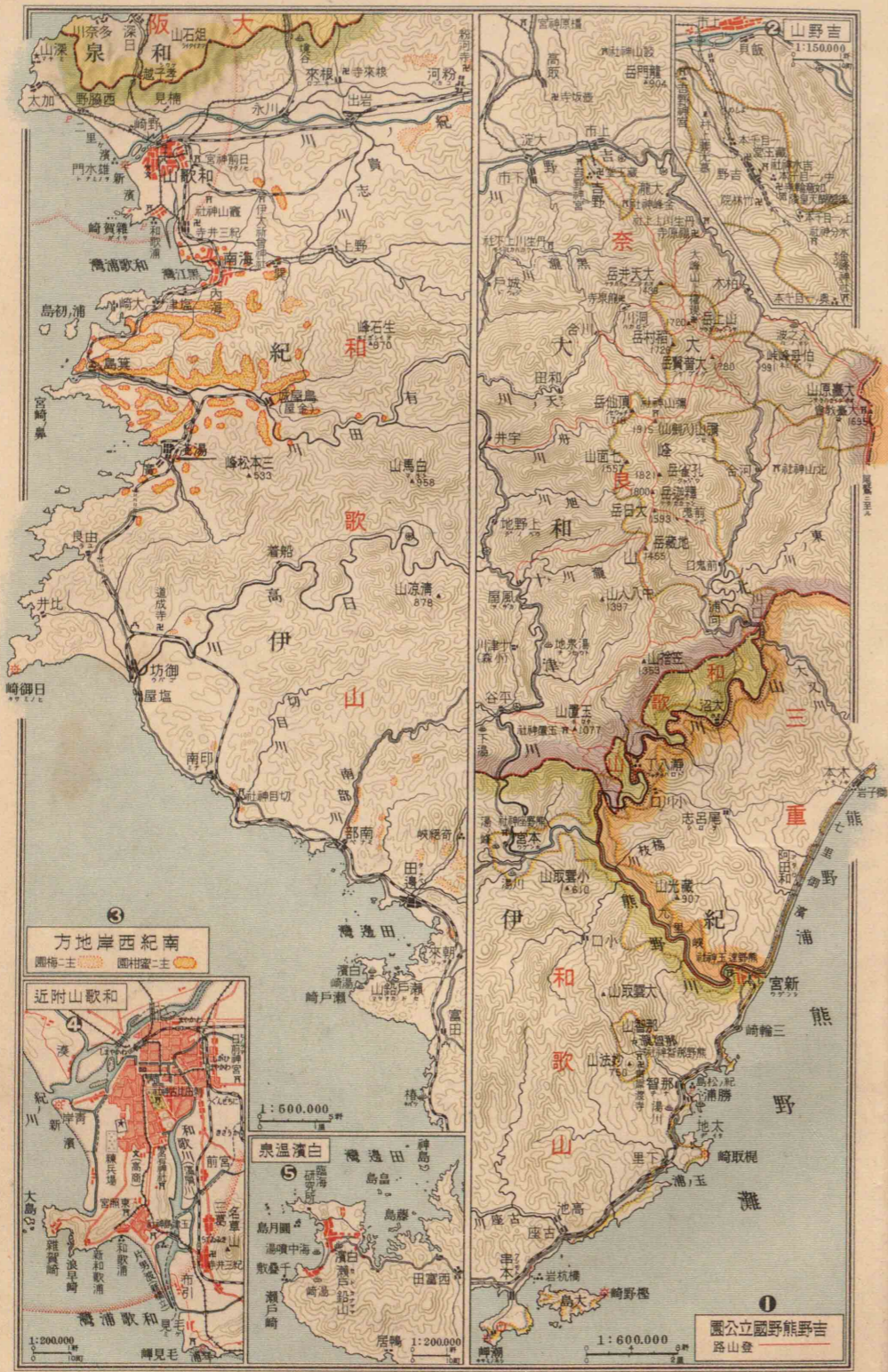


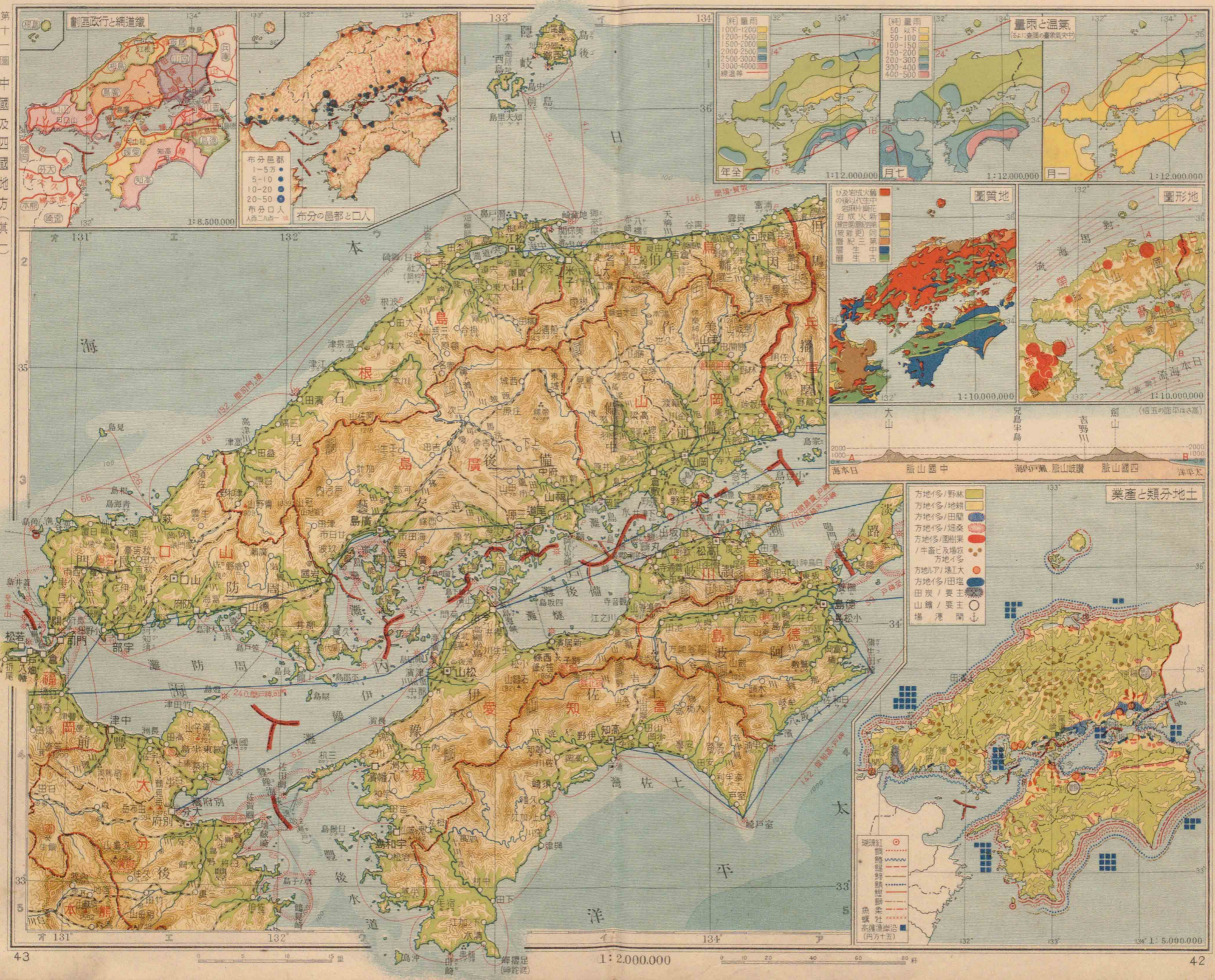


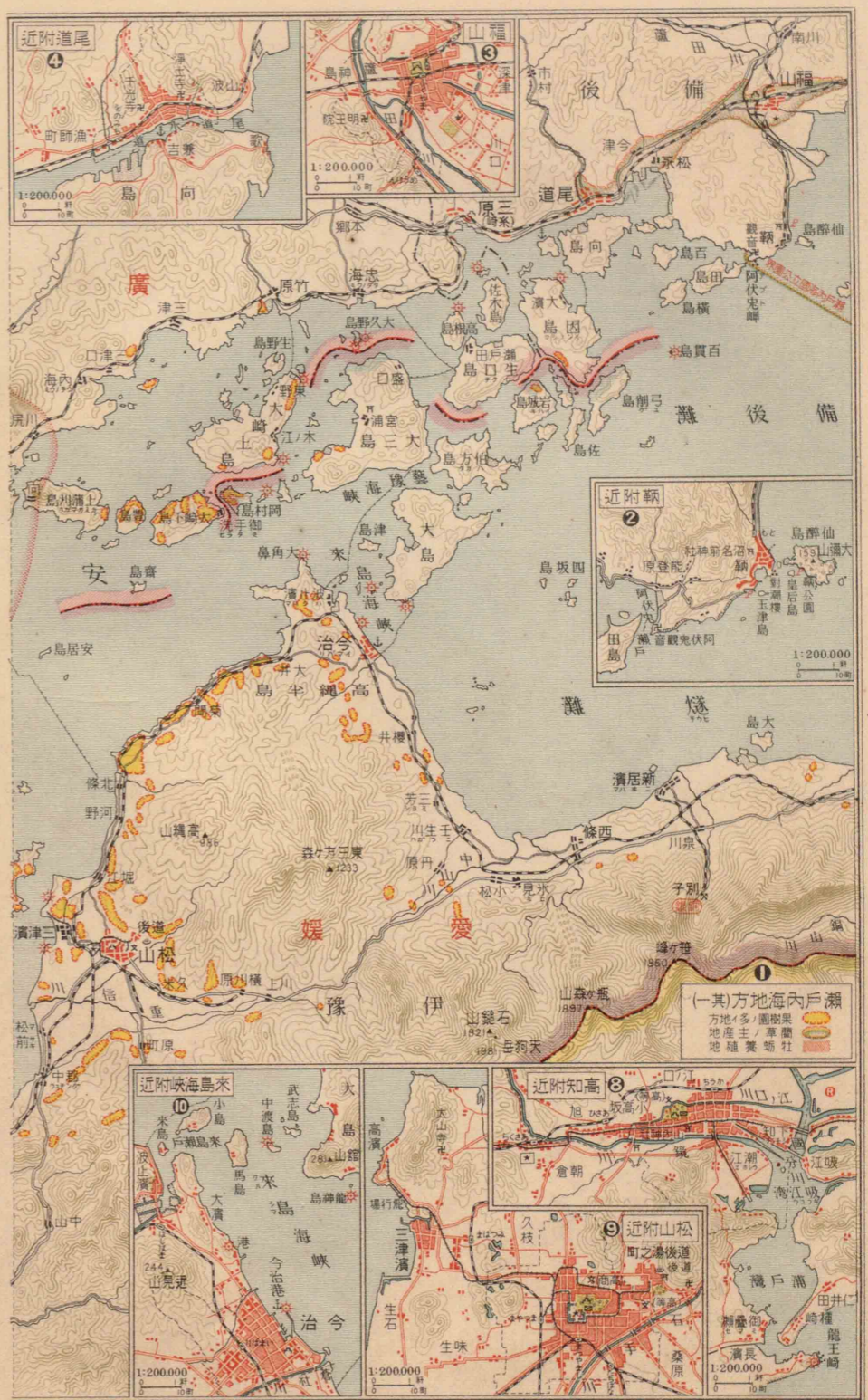
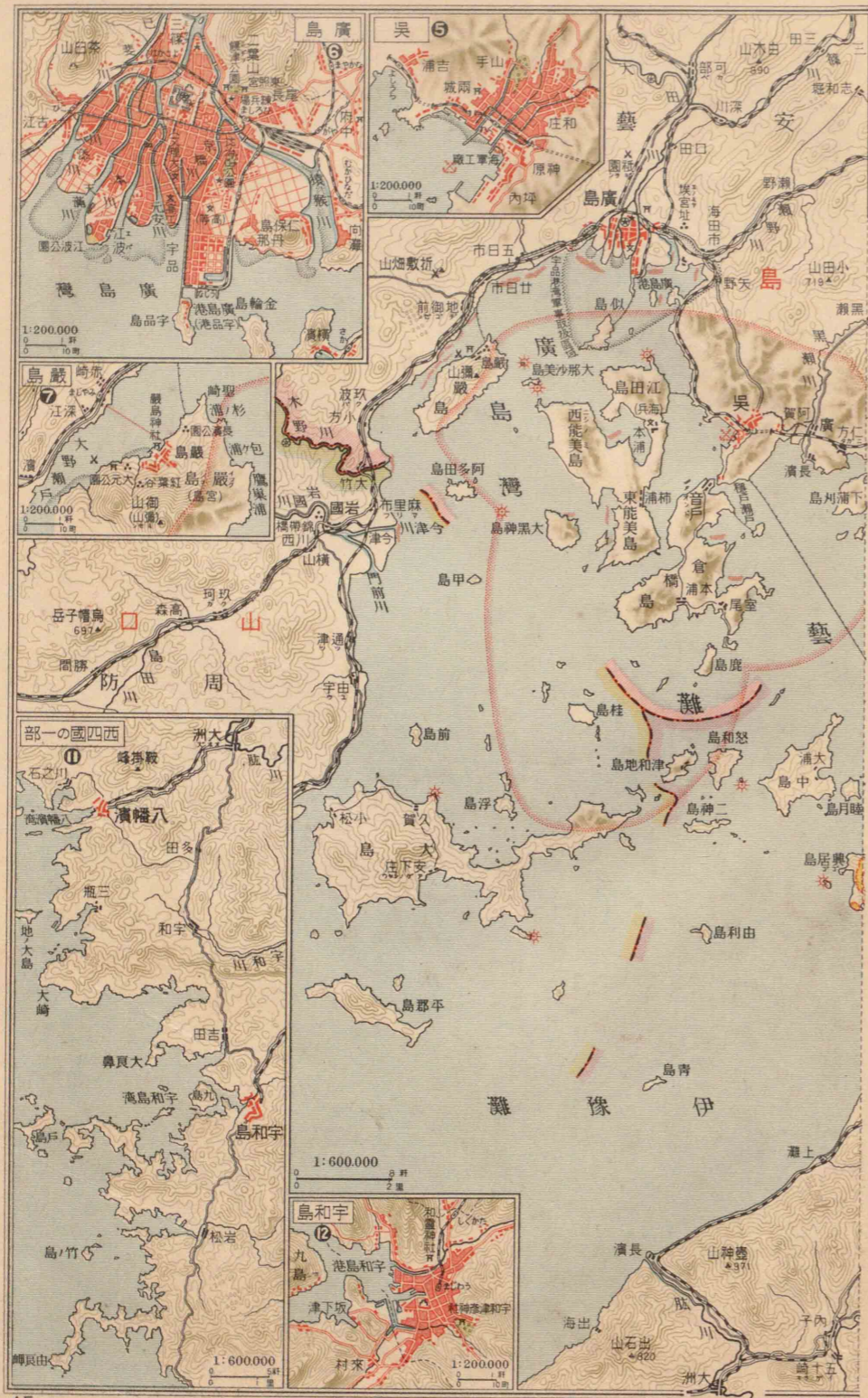




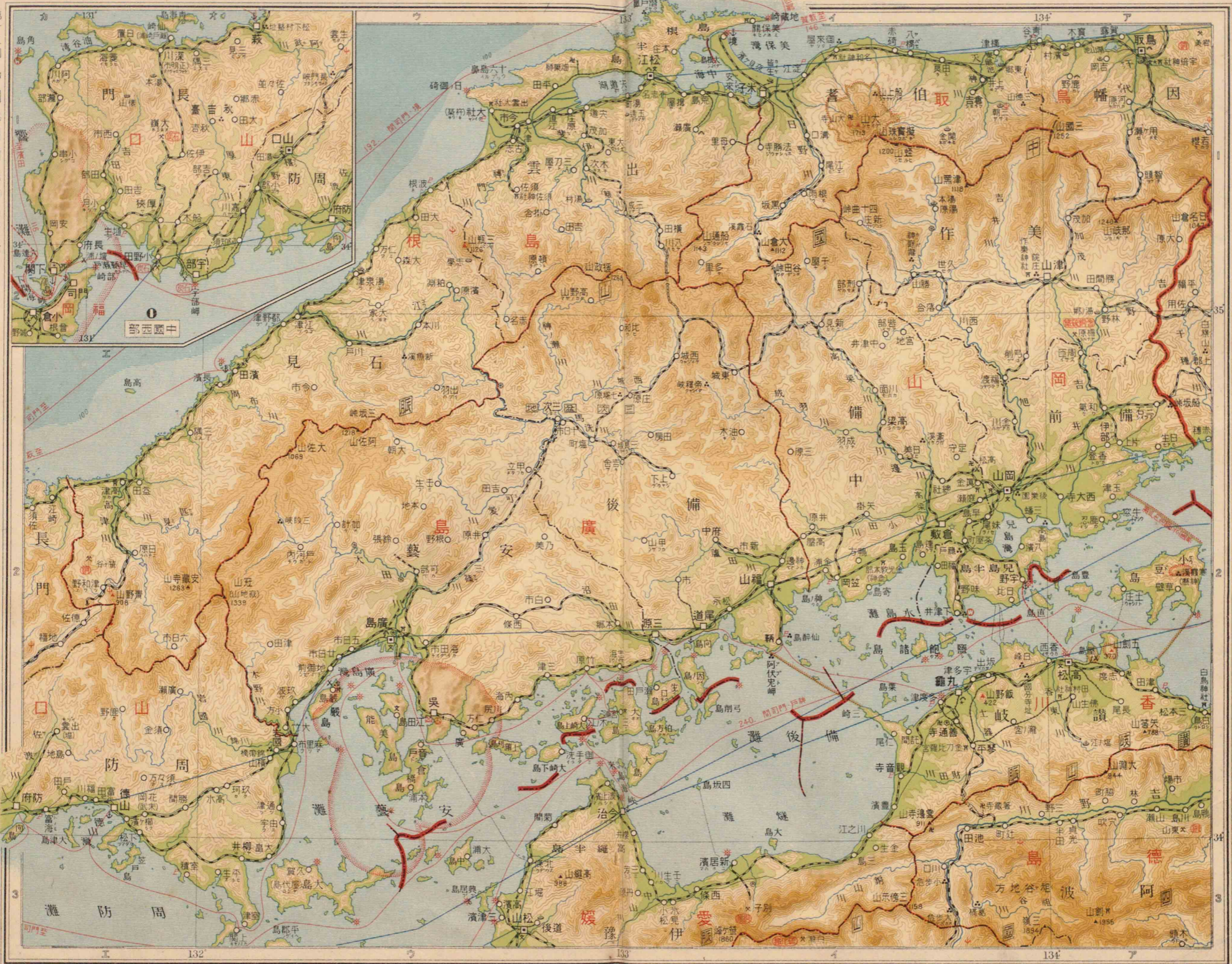


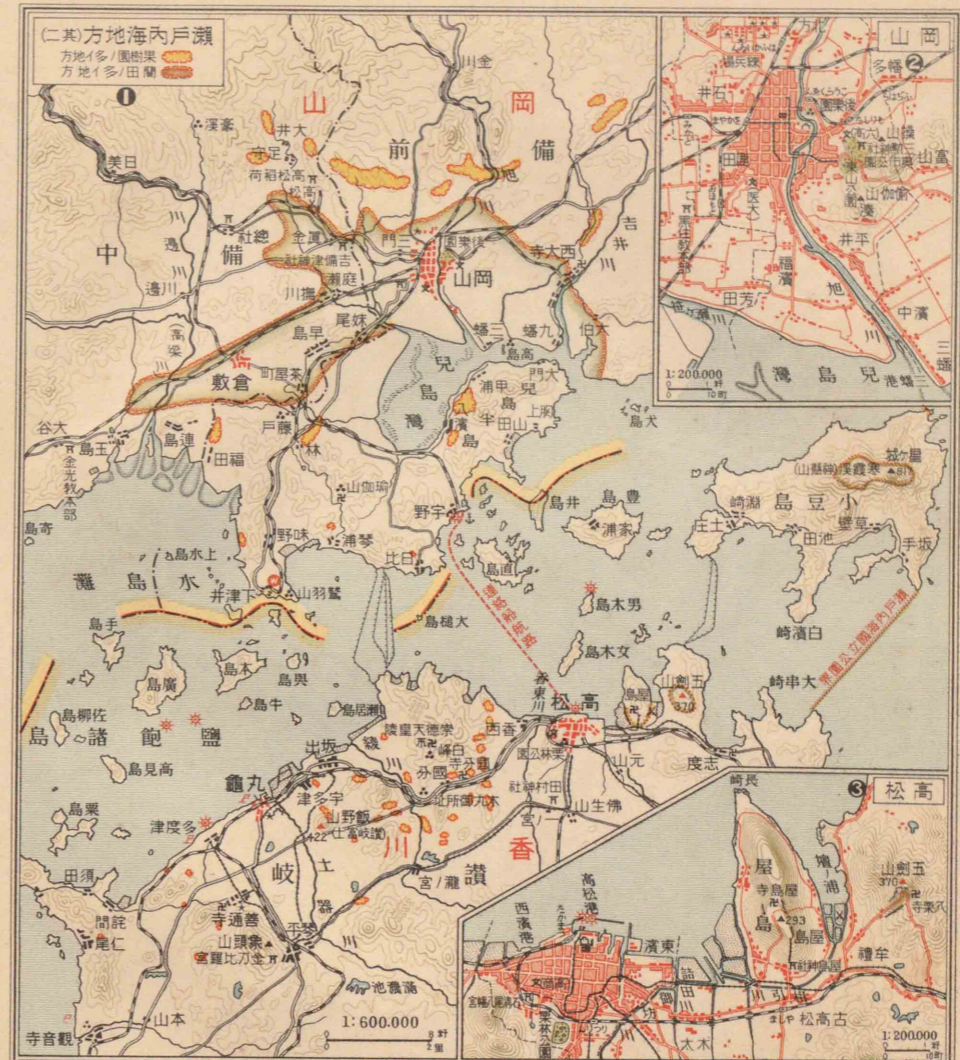
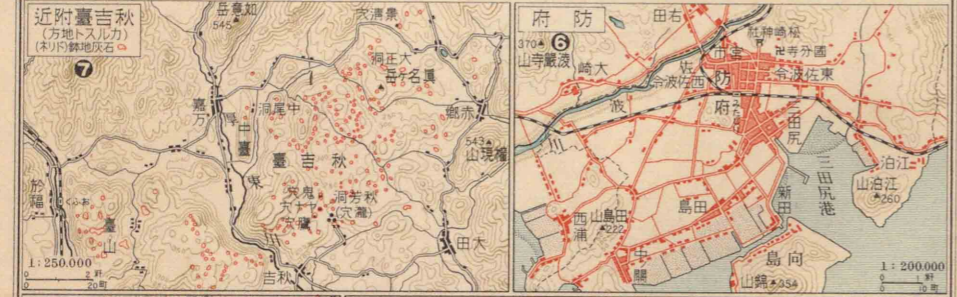
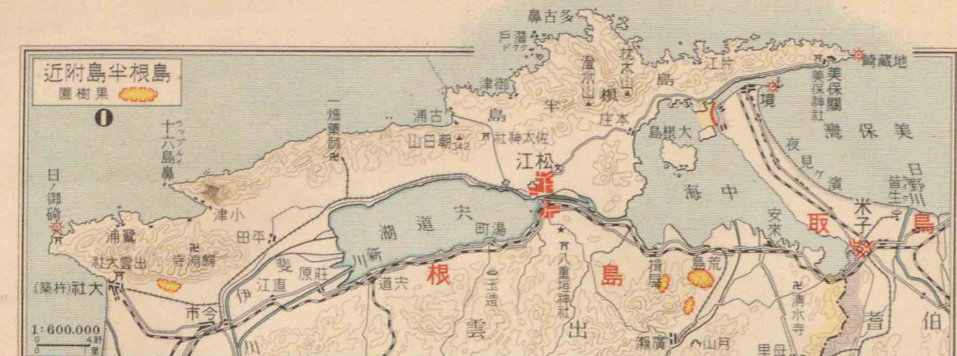






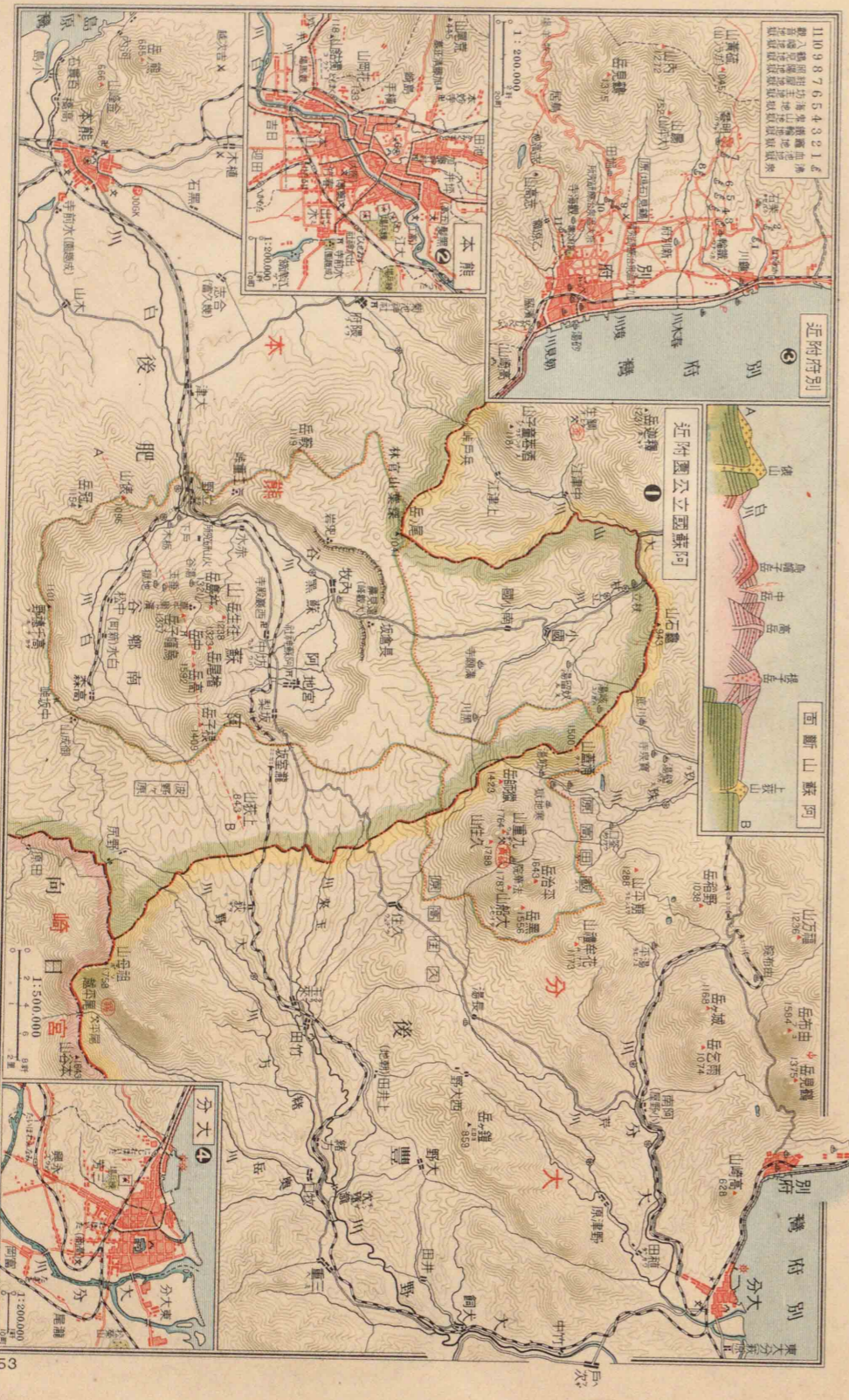
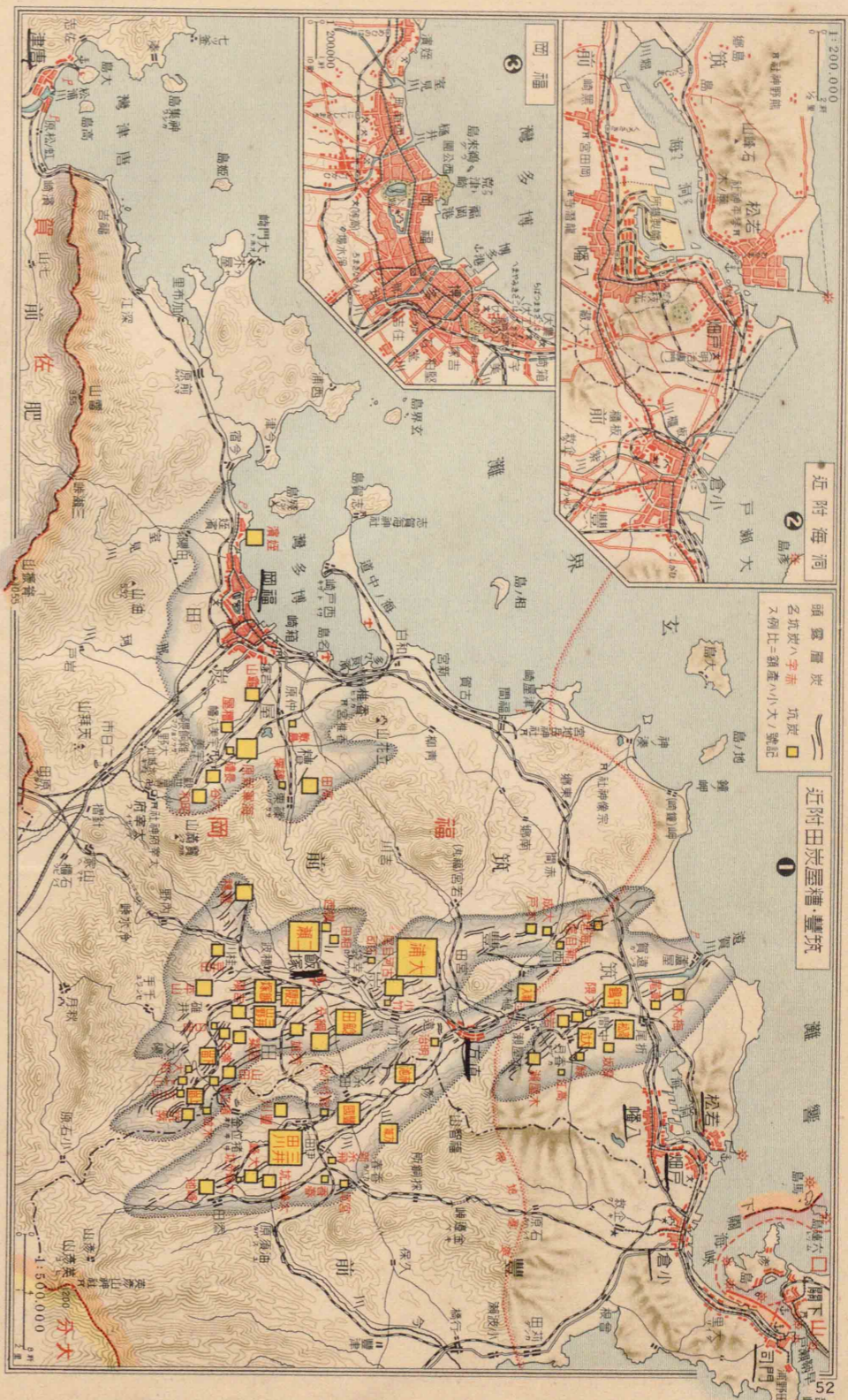








第十三圖 九州地方(其一)

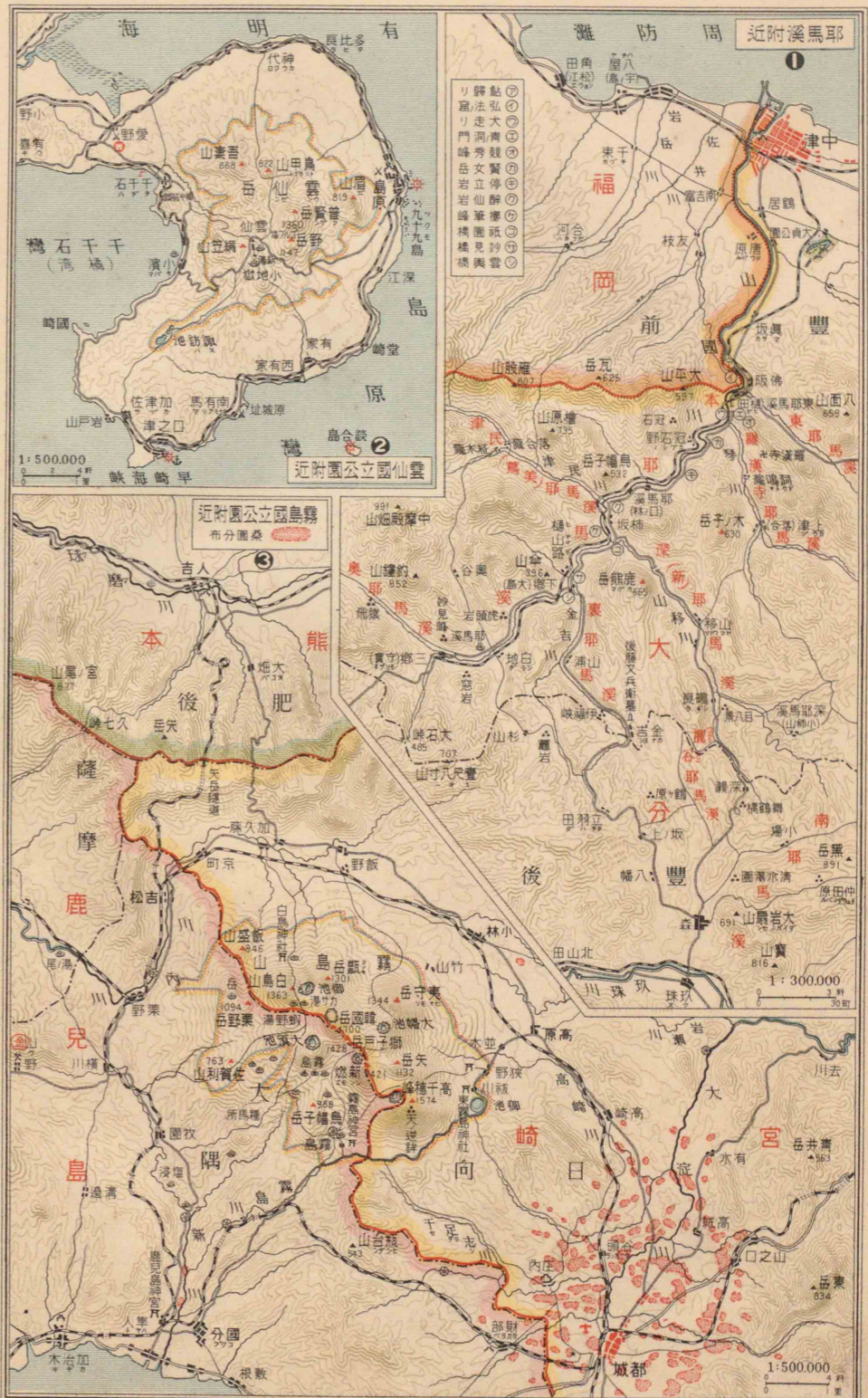
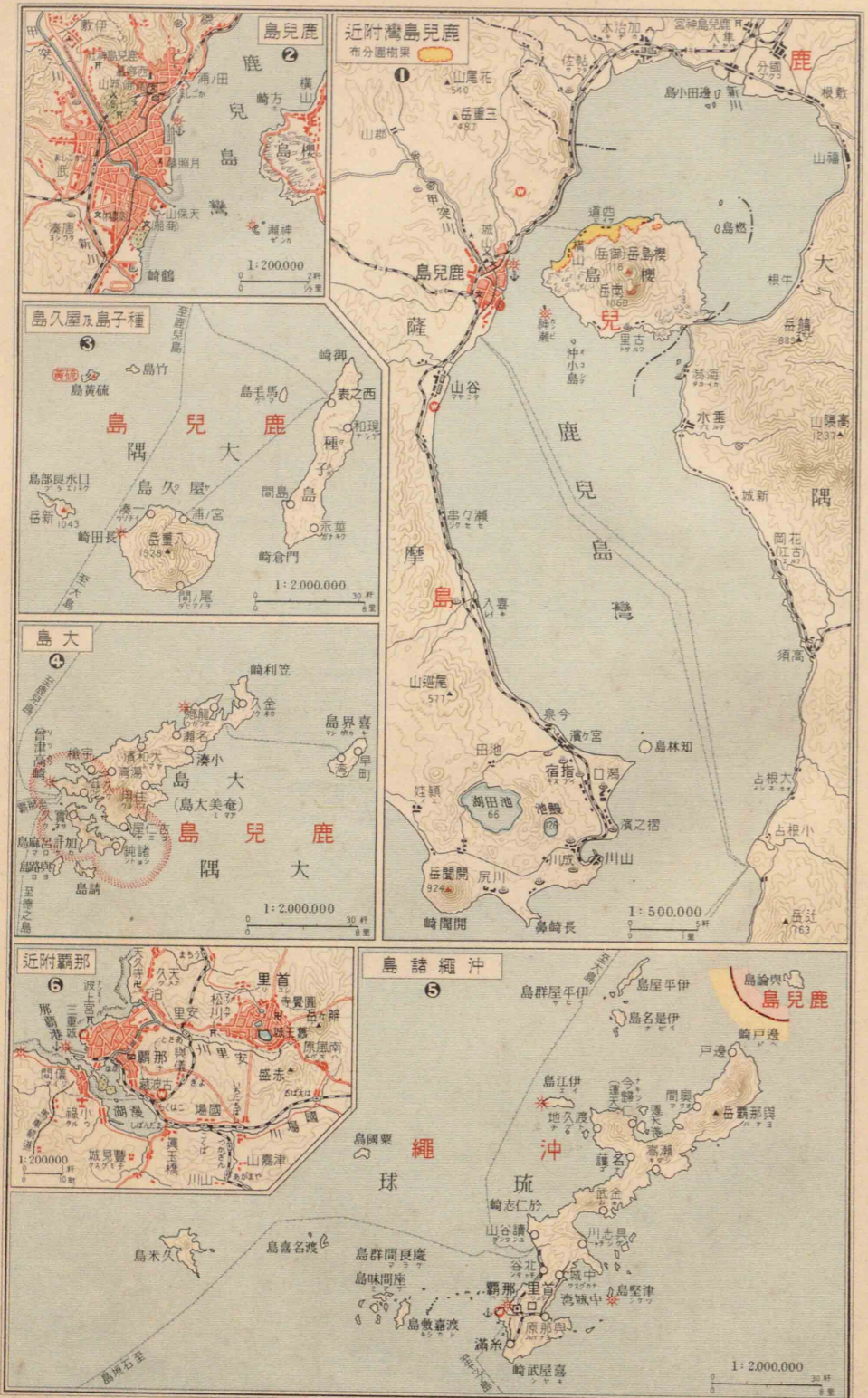


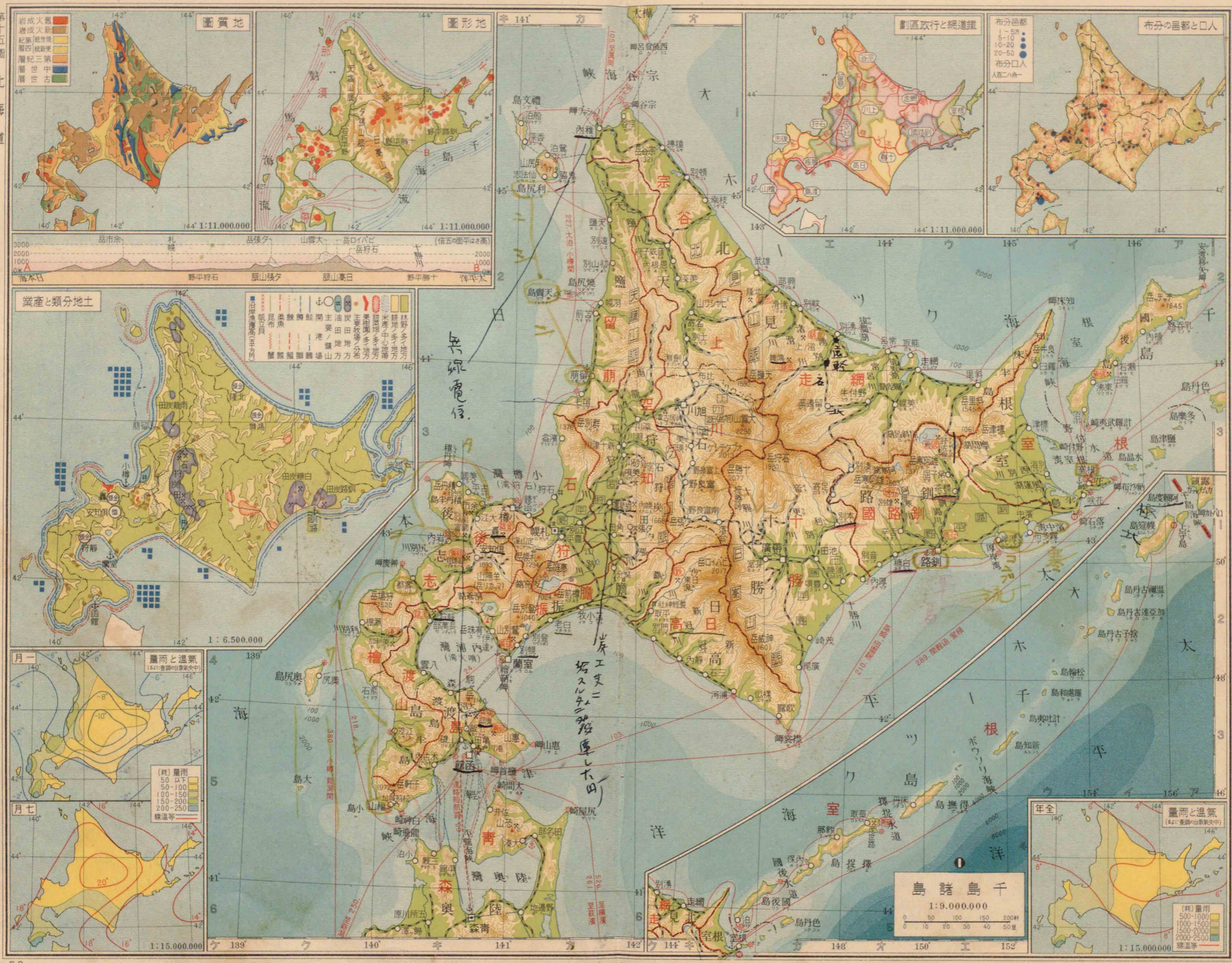
頭 窟 層 炭 壆 壆 壆  
 名 坑 比 字 赤 壆 壆 壆 壆  
 又 例 比 字 赤 壆 壆 壆 壆

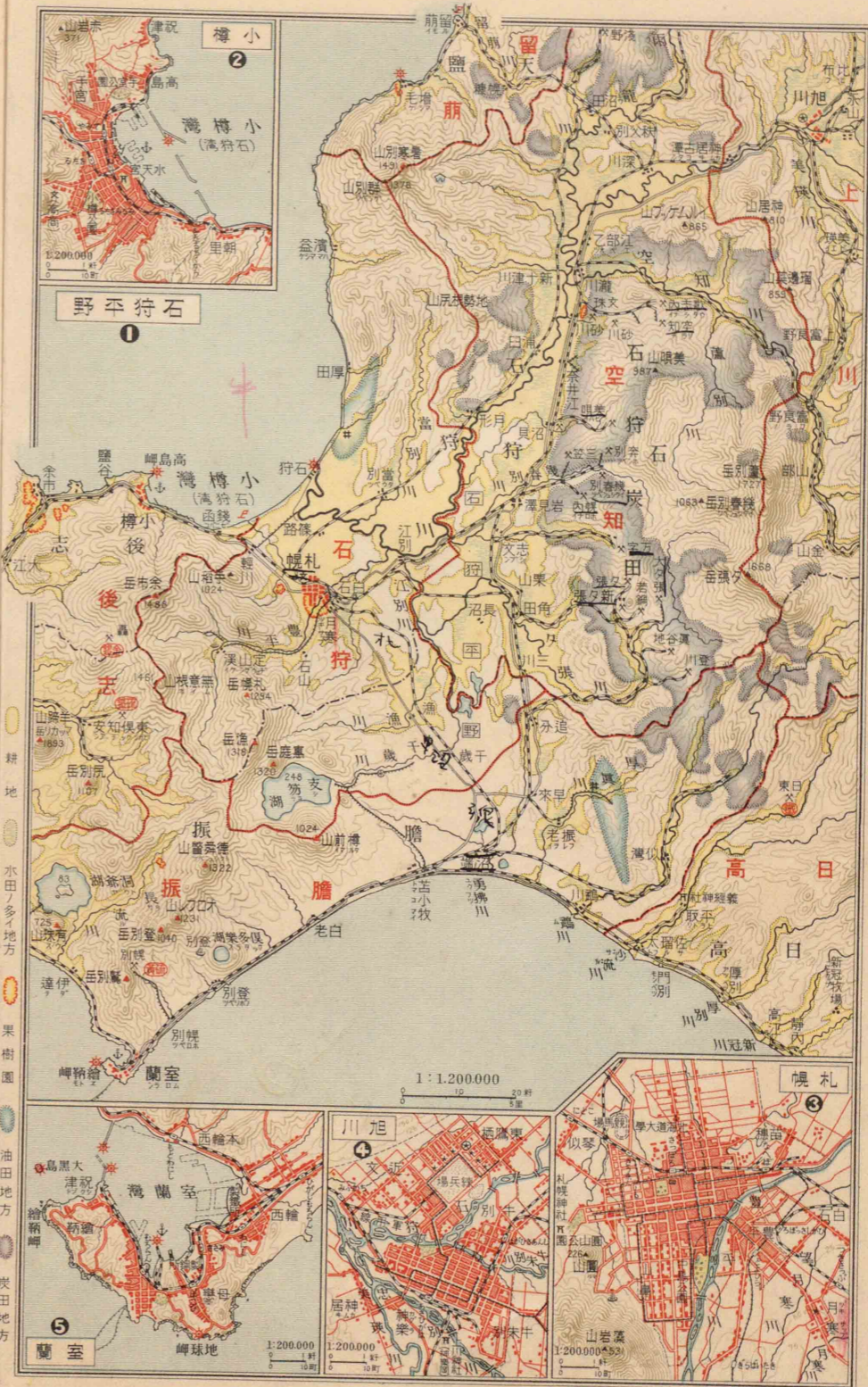
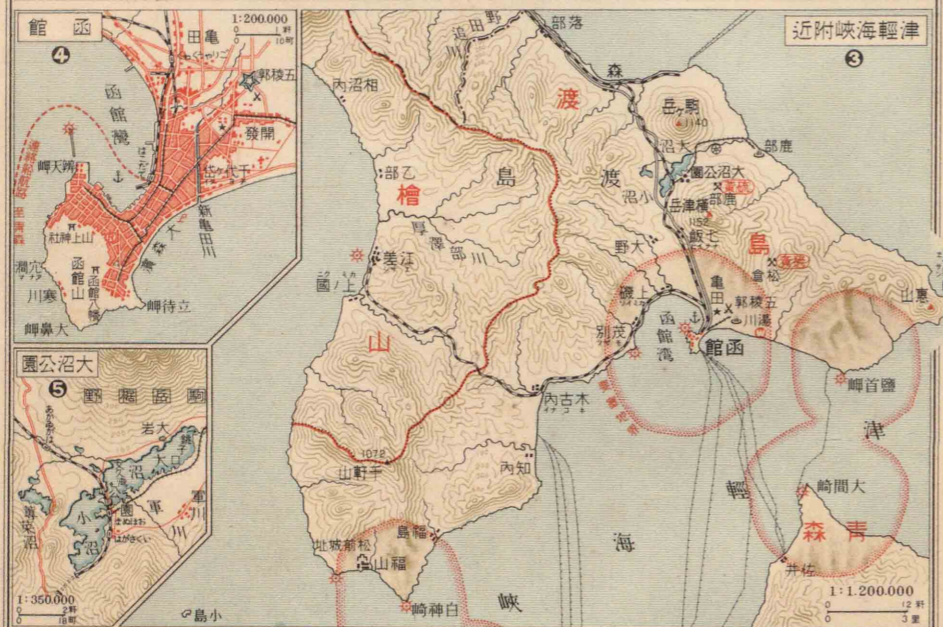
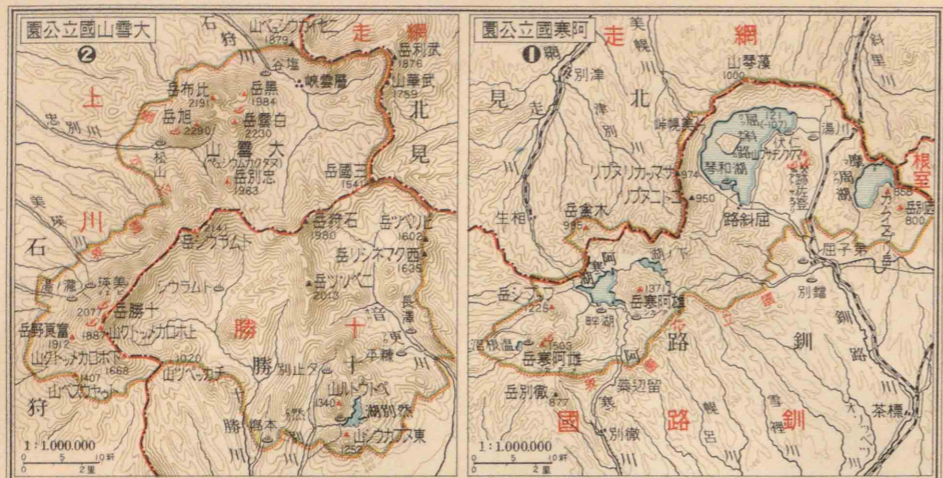
近附田炭屋壆筑  
 壆 壆 壆

近附山  
 山 山 山

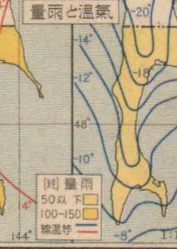
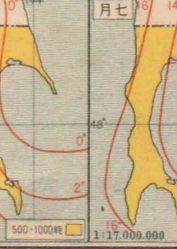
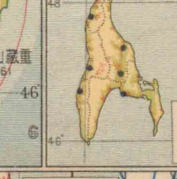
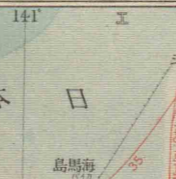
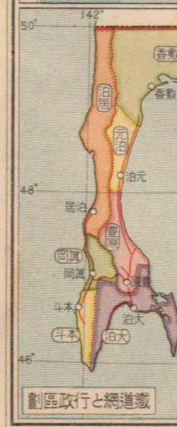
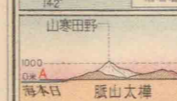
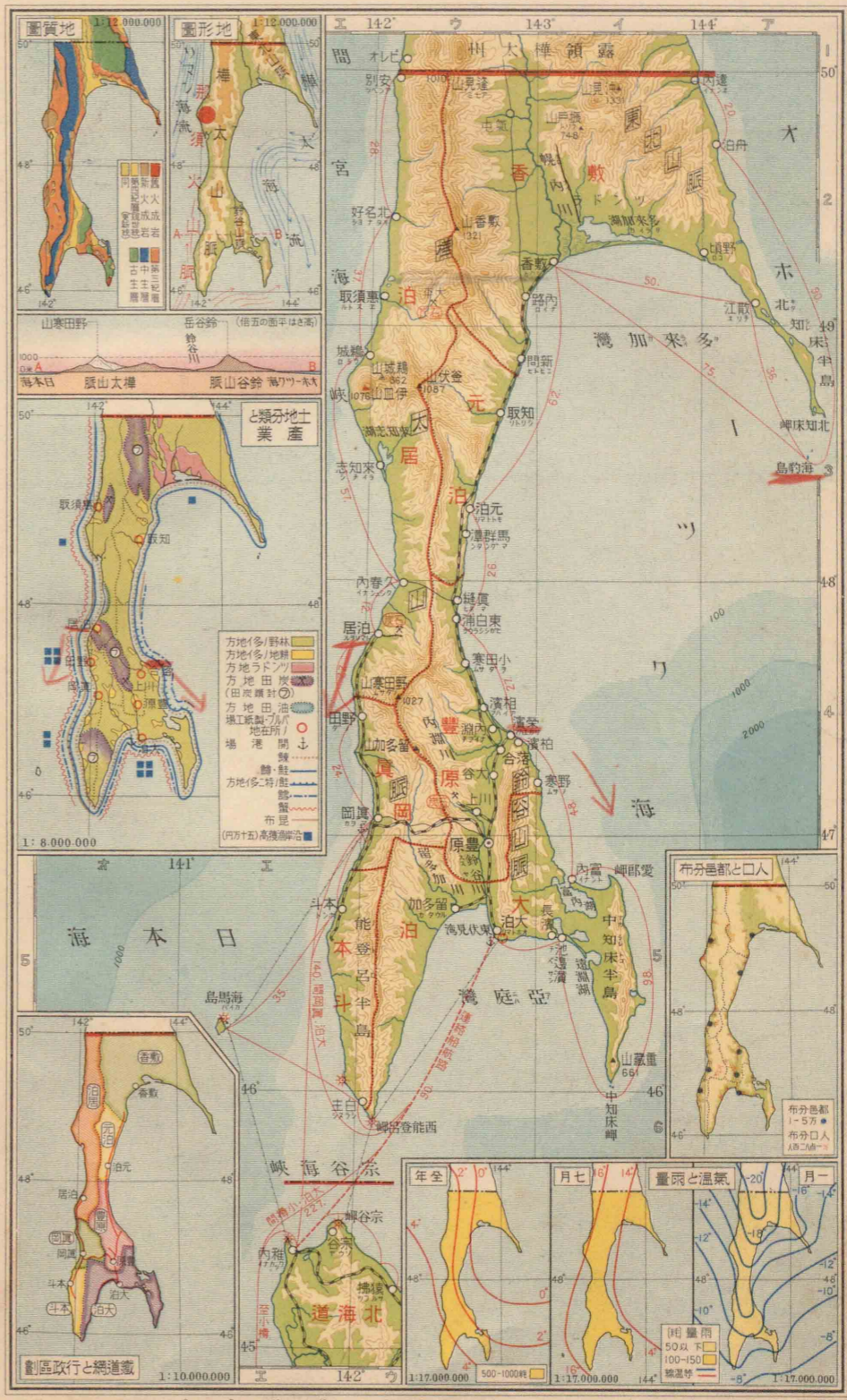
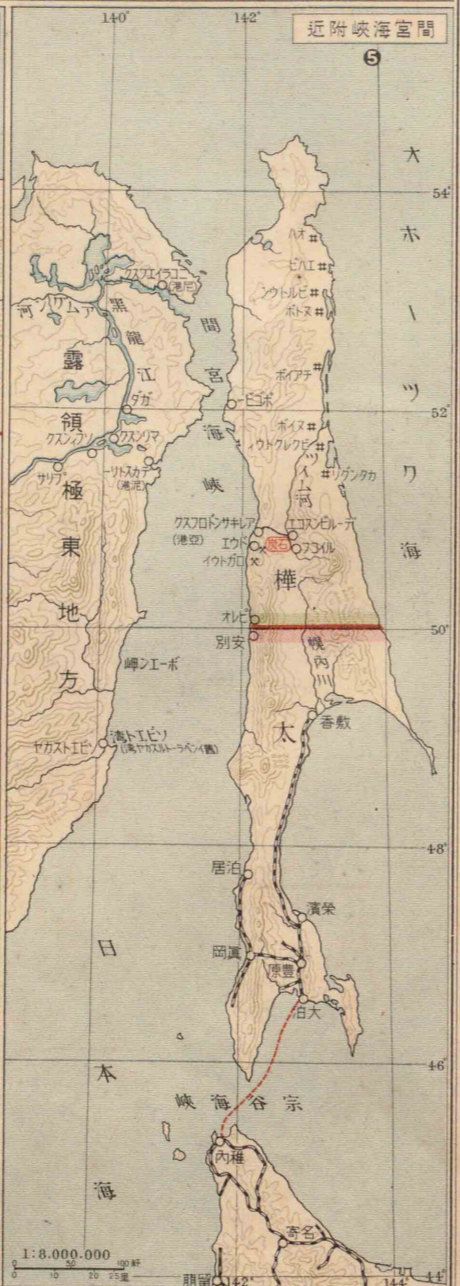
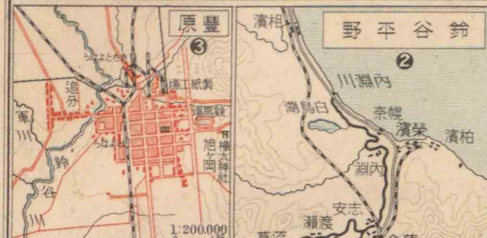
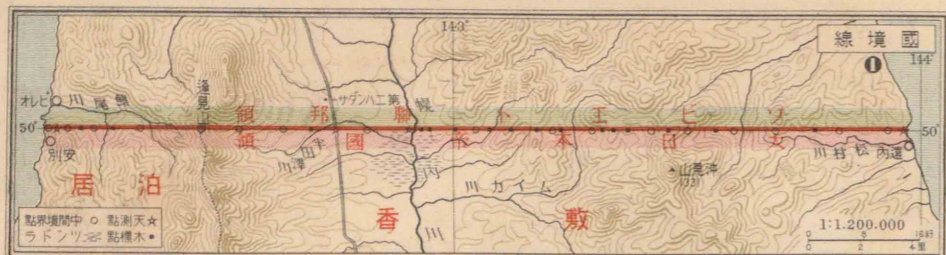




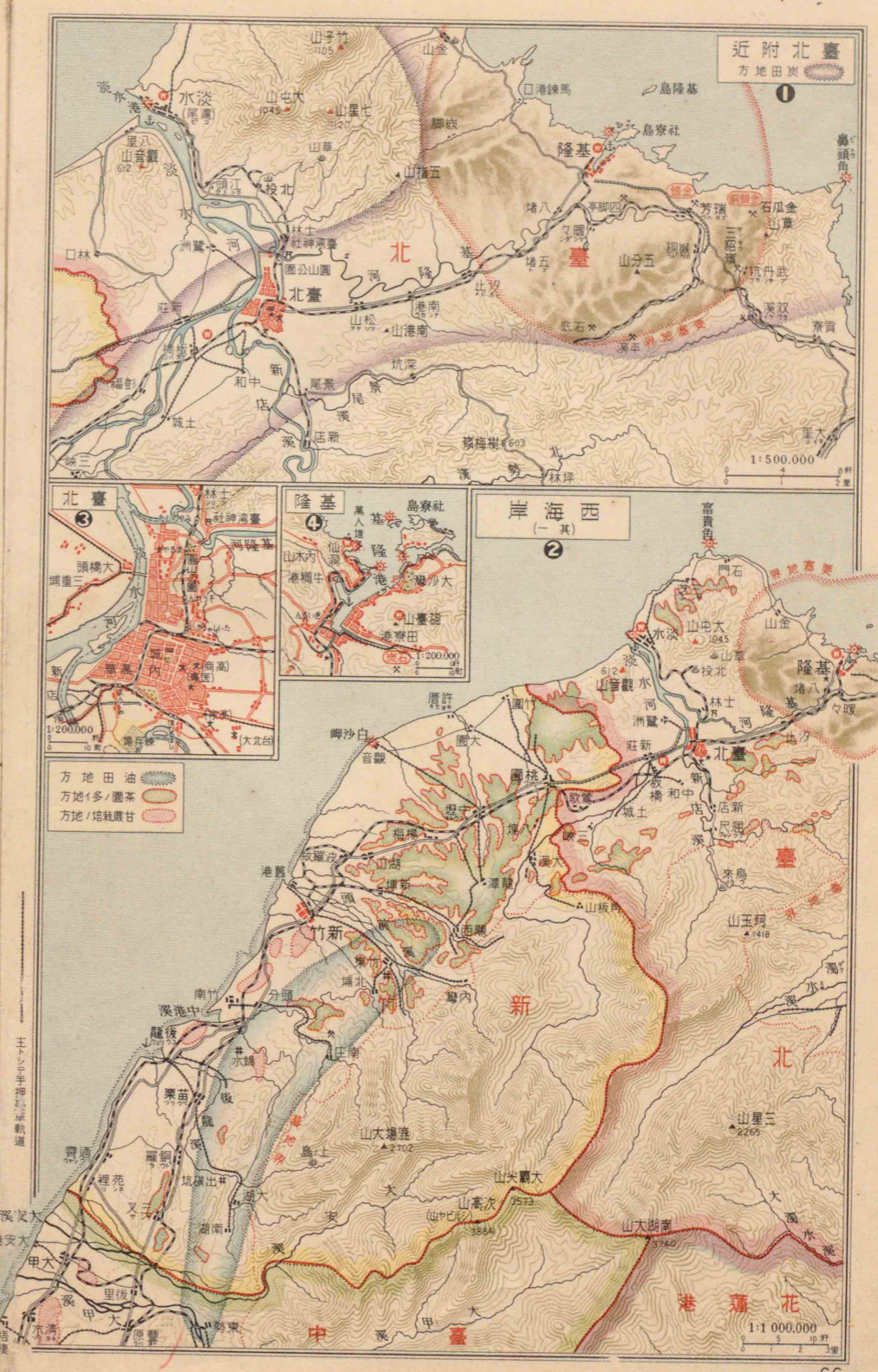
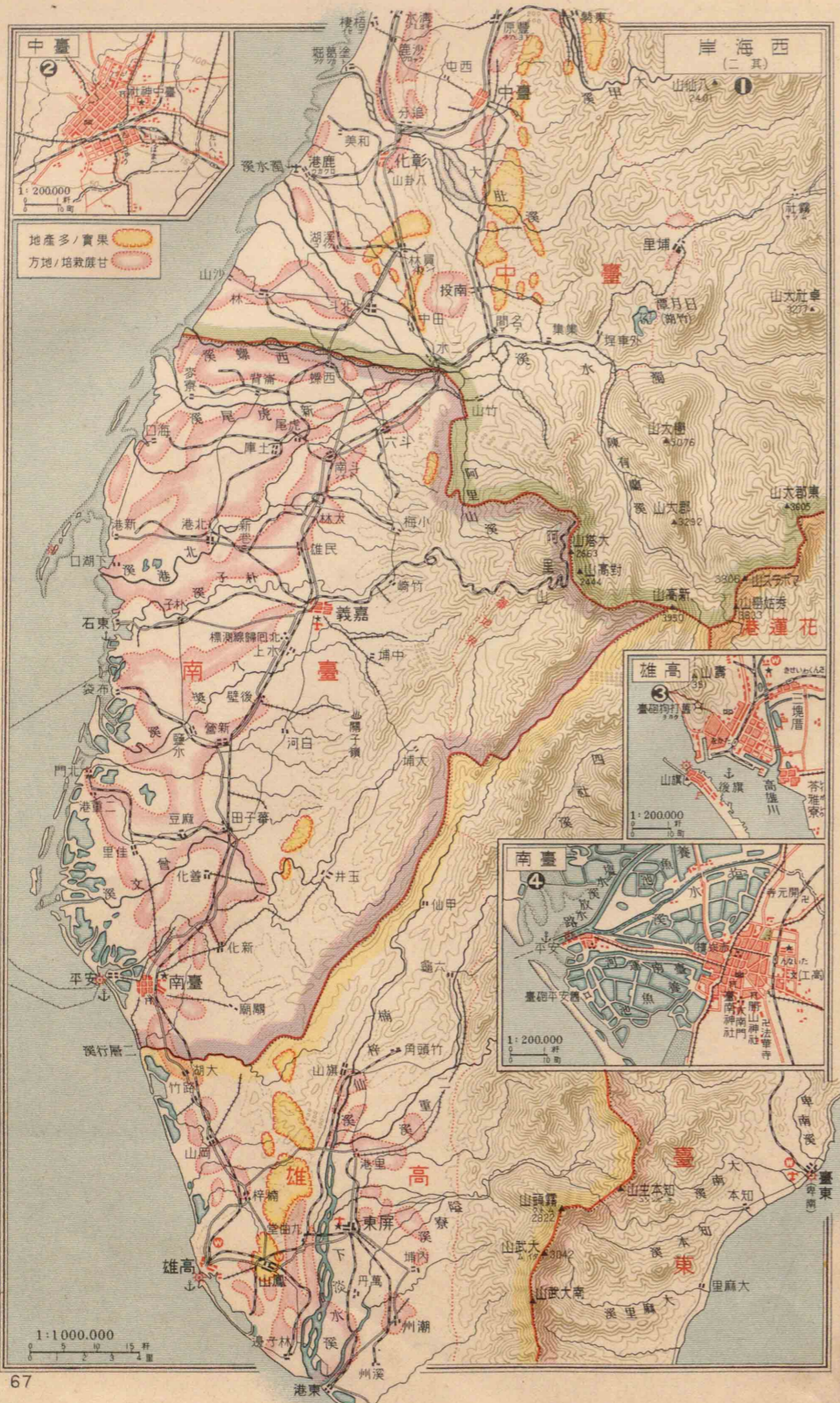


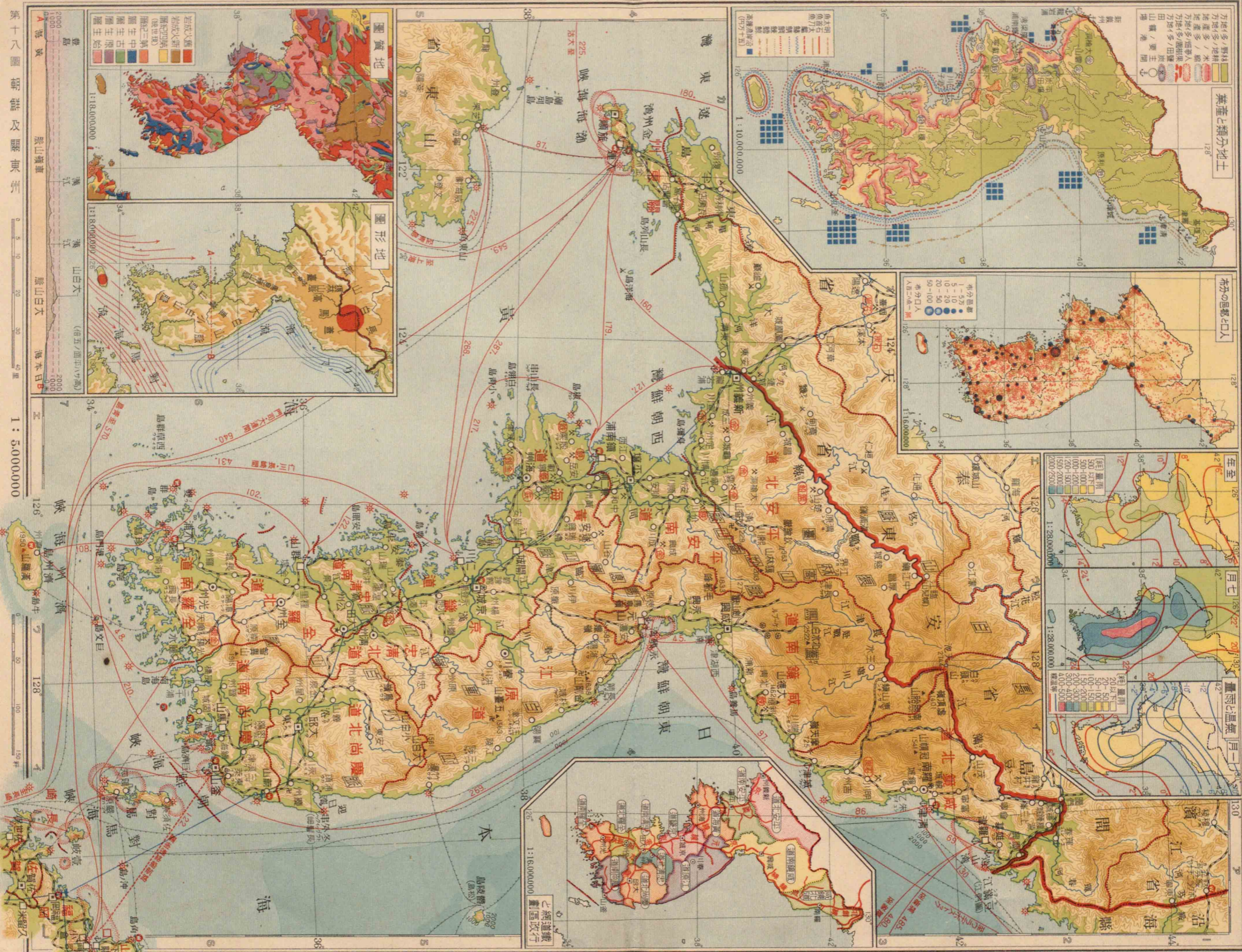












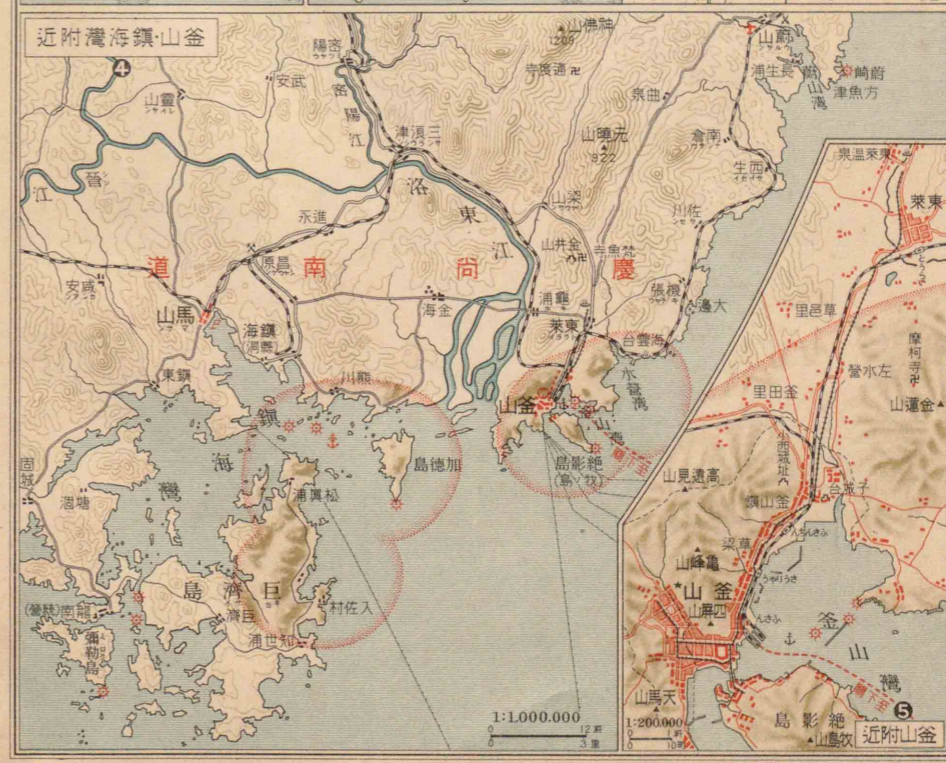
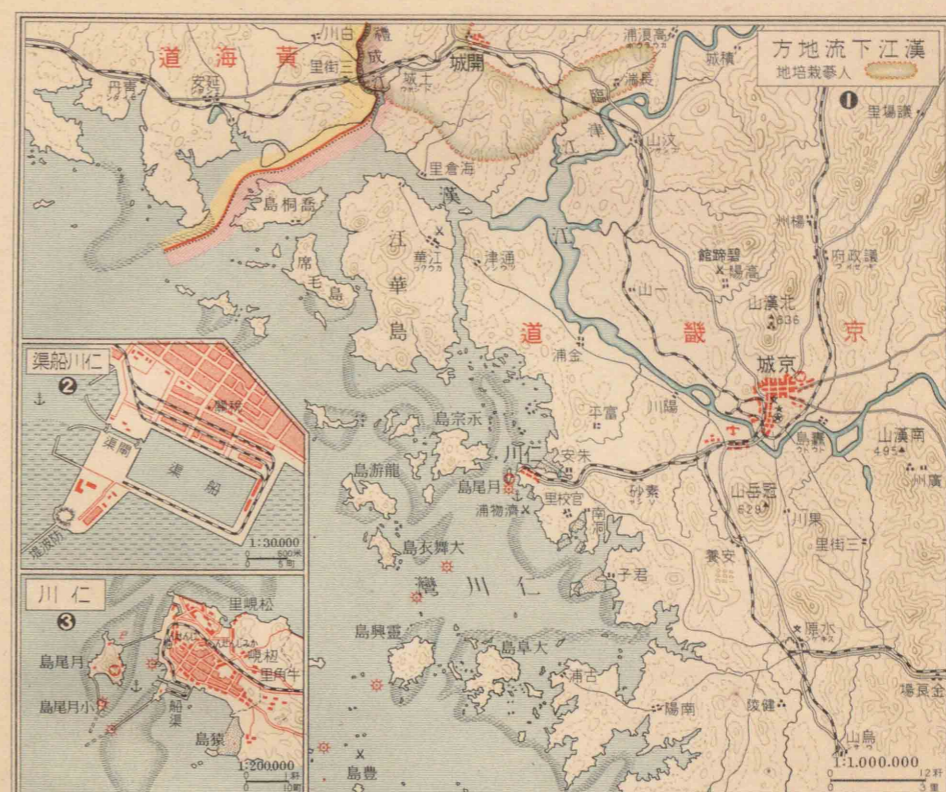
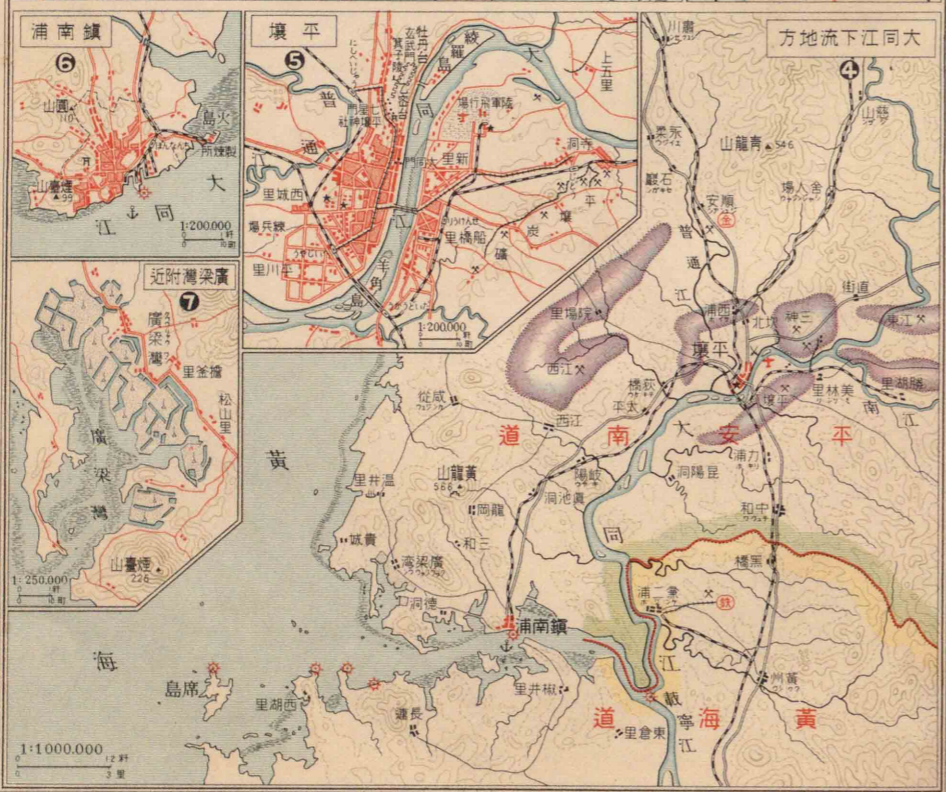
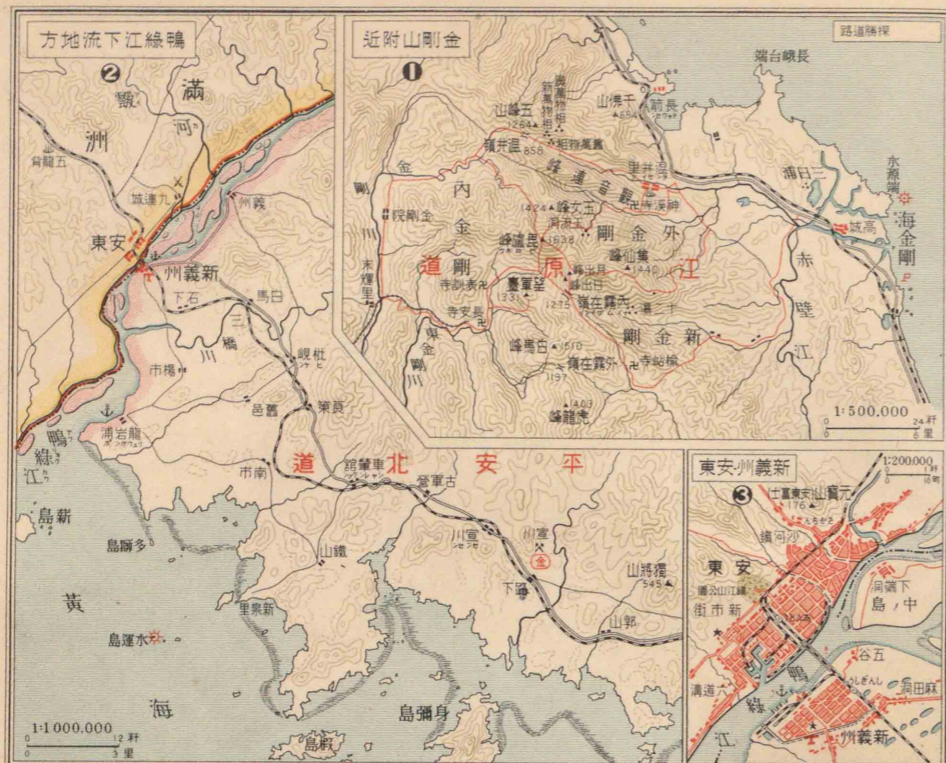
第十八圖 朝鮮及關東州

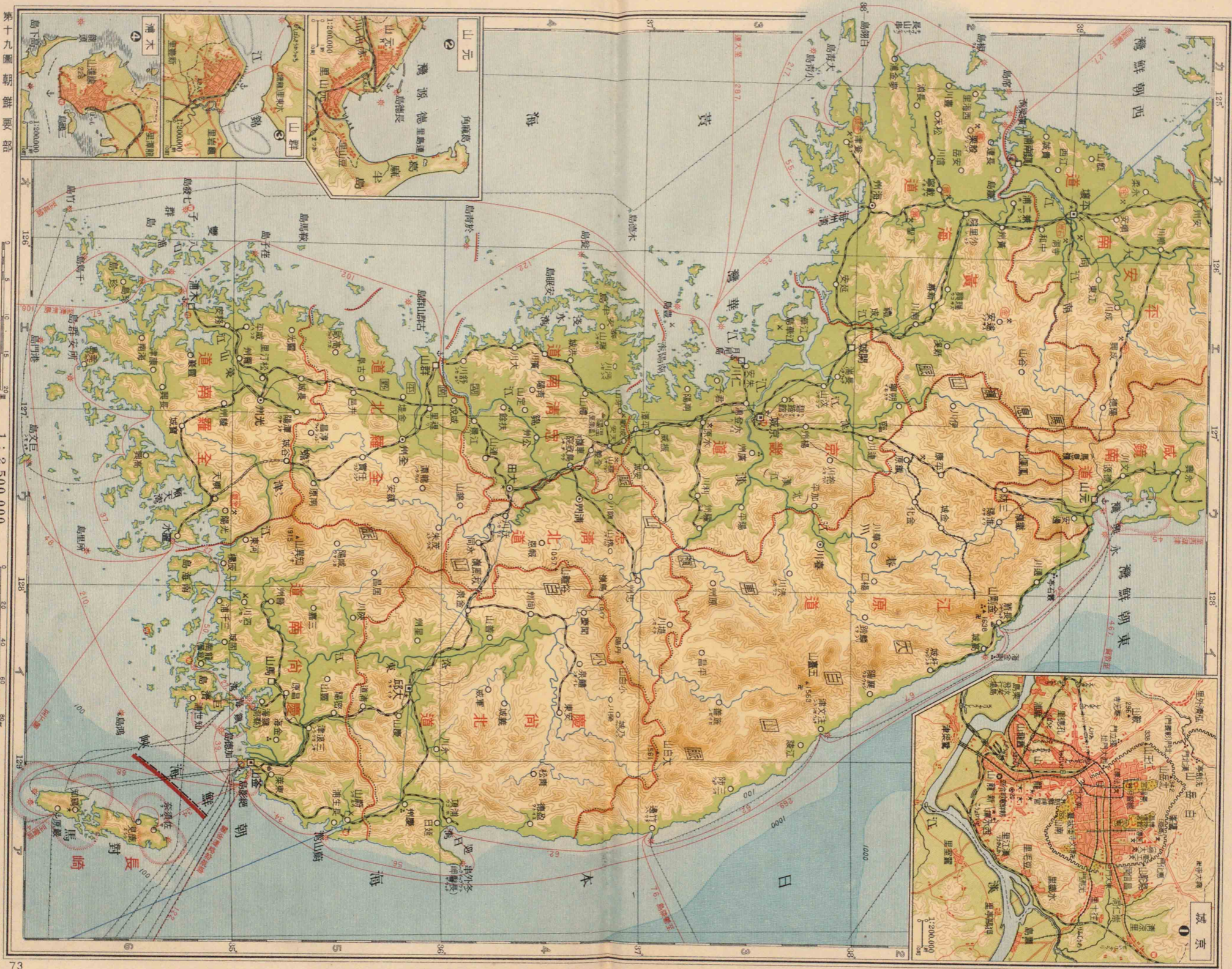
1 : 5,000,000

1 : 1,600,000

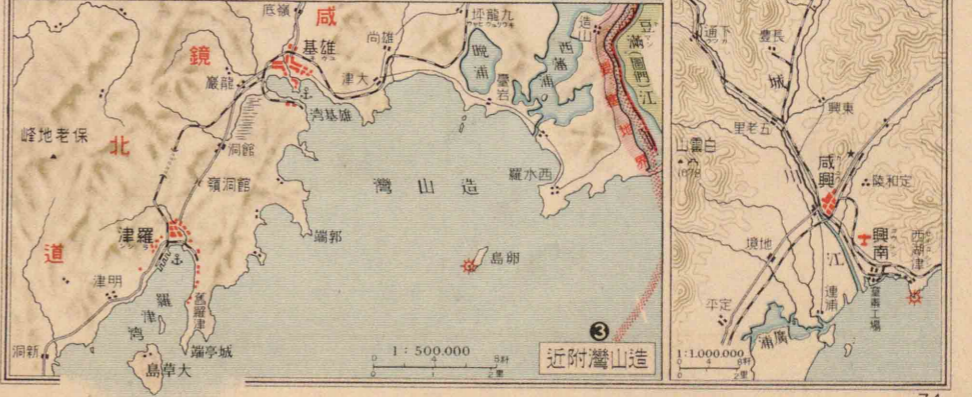
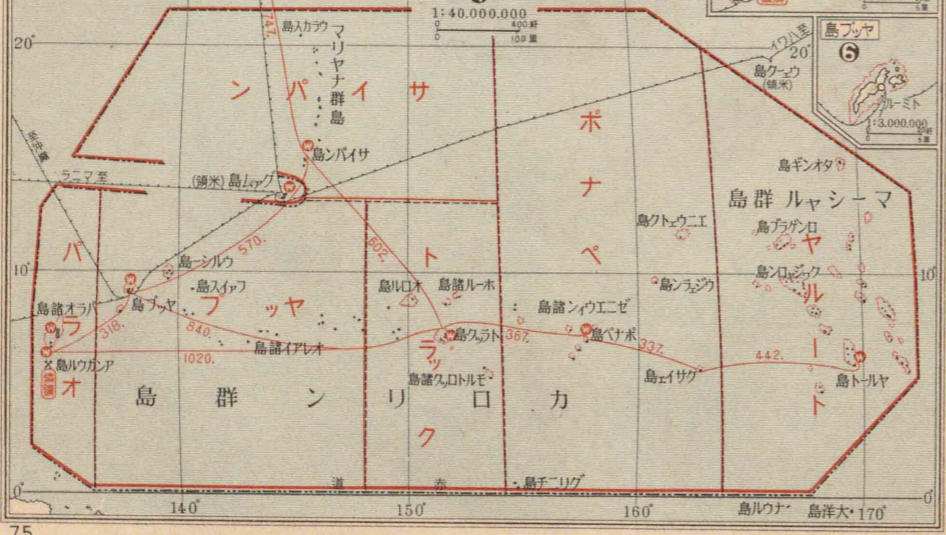
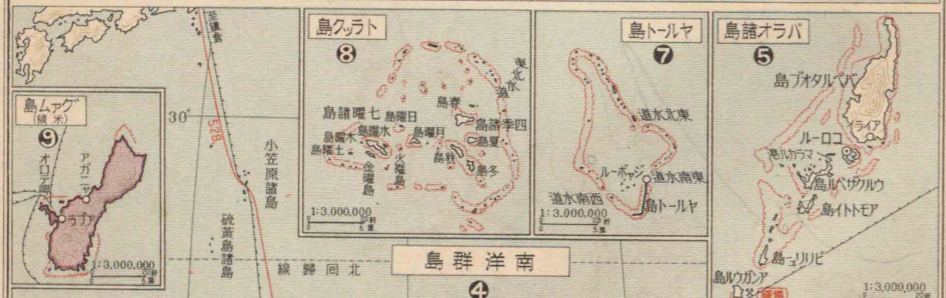
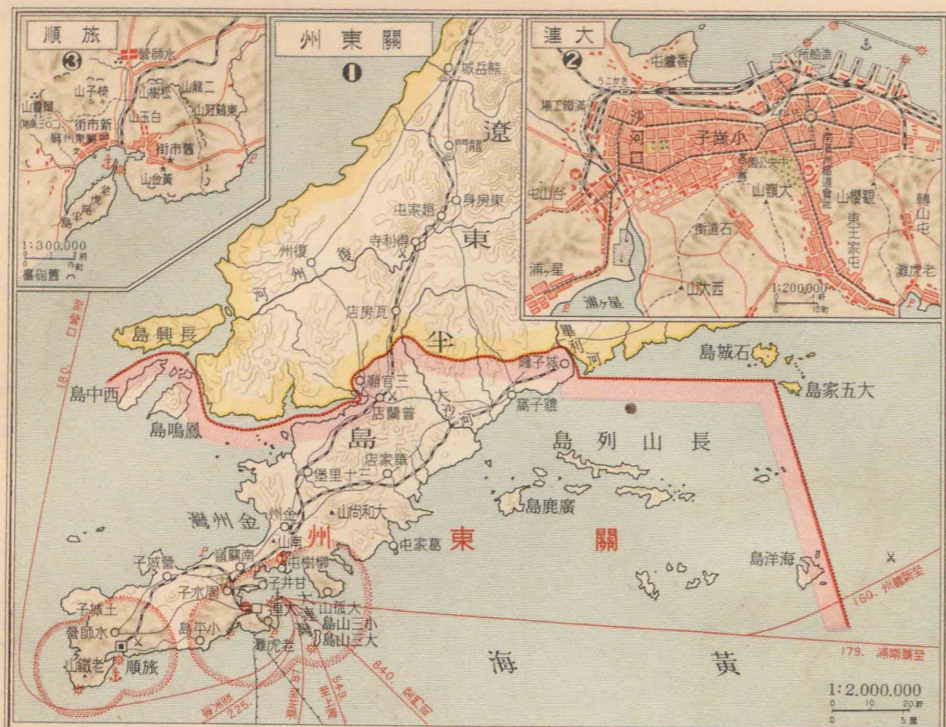
1 : 280,000

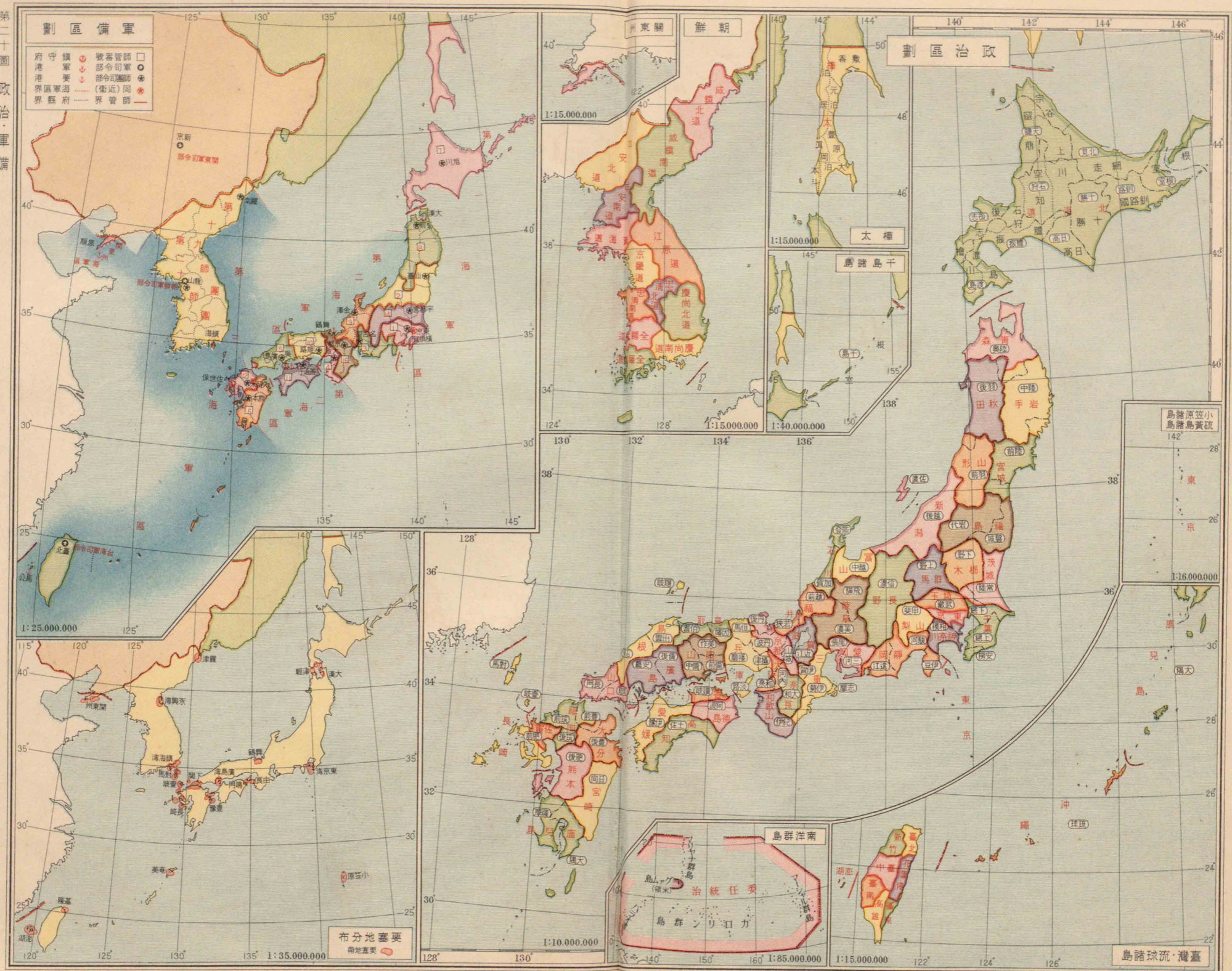
1 : 1,600,000





第十圖 嶺南 嶺北





**劃區備軍**

|   |   |   |   |   |      |     |
|---|---|---|---|---|------|-----|
| 府 | 守 | 鎮 | 軍 | 港 | 界區軍海 | 界縣府 |
| ○ | ● | ○ | ○ | ○ | ○    | ○   |
| ○ | ○ | ○ | ○ | ○ | ○    | ○   |
| ○ | ○ | ○ | ○ | ○ | ○    | ○   |
| ○ | ○ | ○ | ○ | ○ | ○    | ○   |
| ○ | ○ | ○ | ○ | ○ | ○    | ○   |
| ○ | ○ | ○ | ○ | ○ | ○    | ○   |

劃區治政

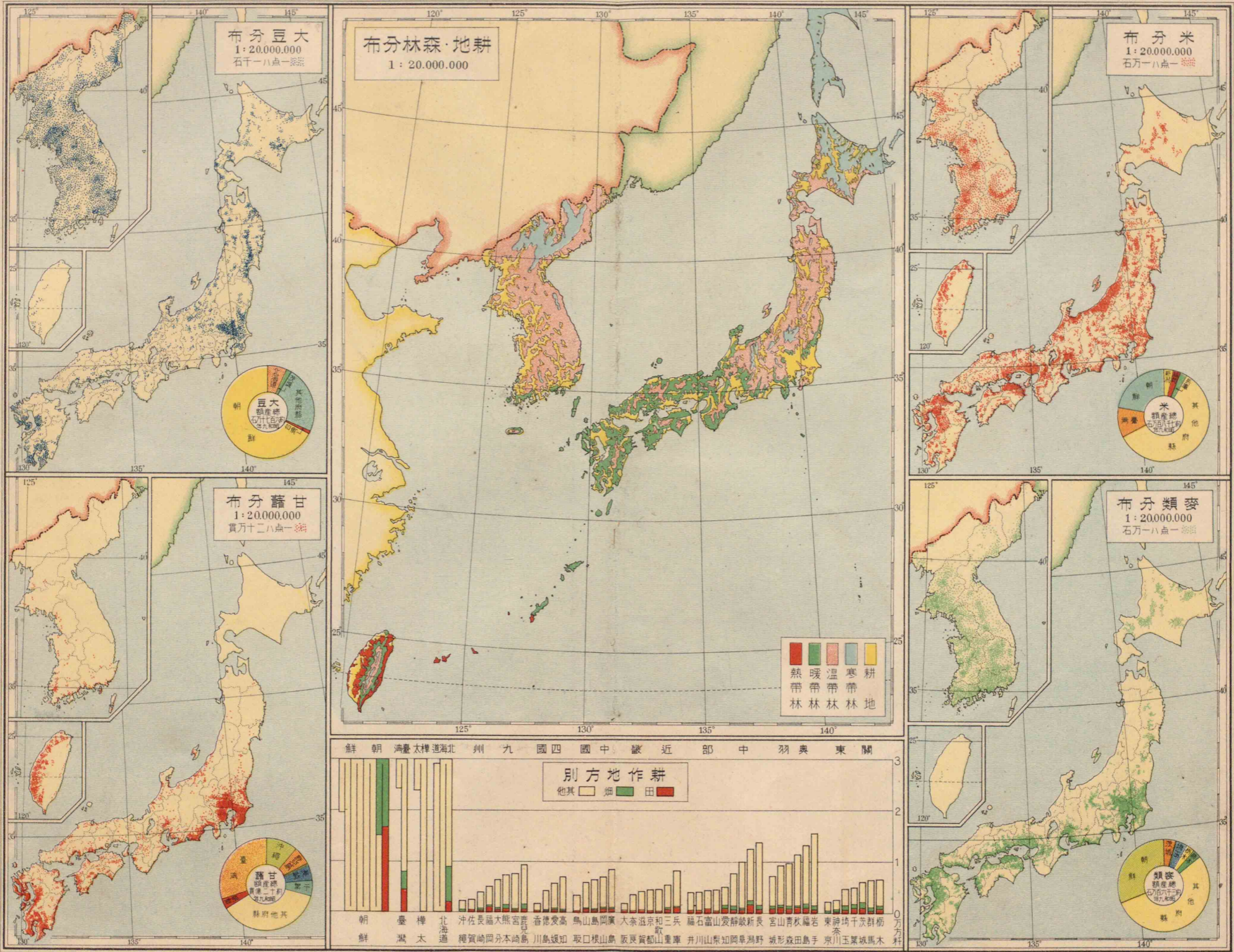
島諸原亞小  
島諸島黃硫  
142° 28' 26' 24' 22'

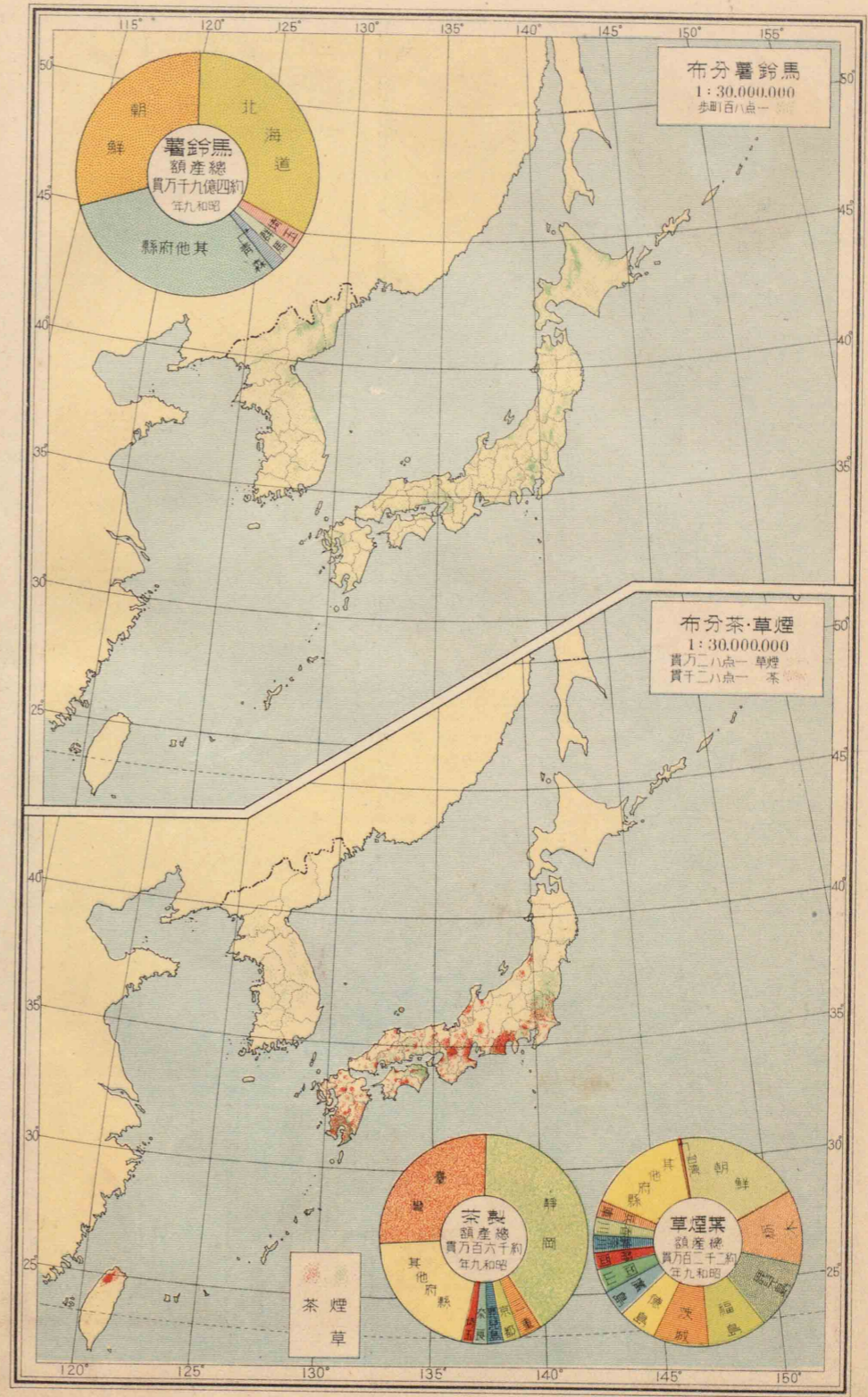
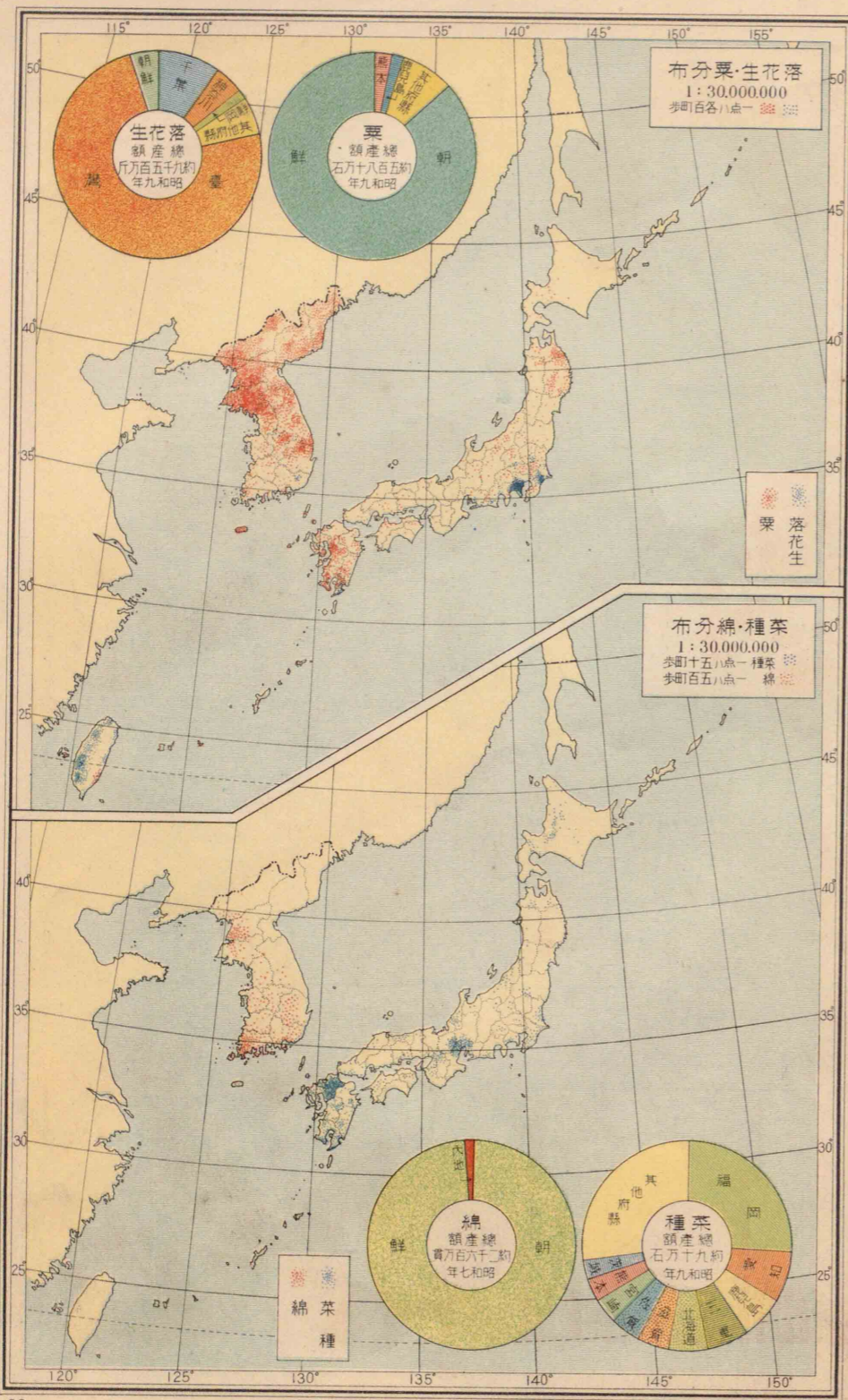
島群洋南  
治統任委  
島群ニリ口力

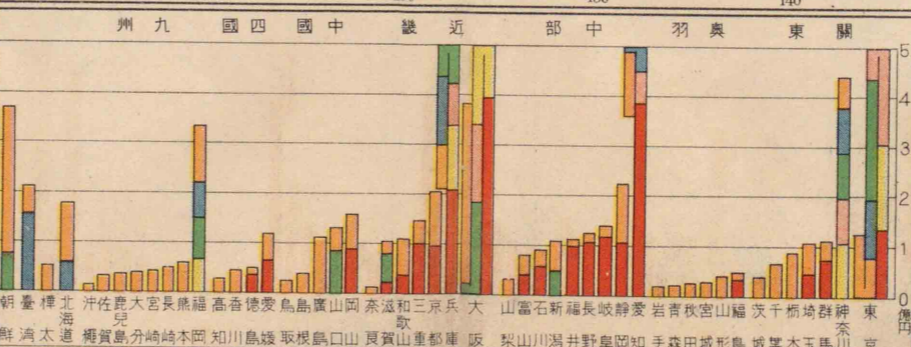
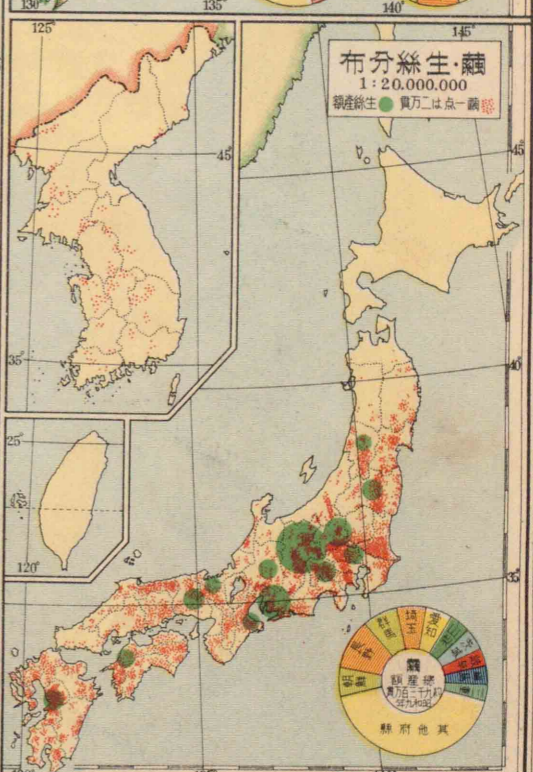
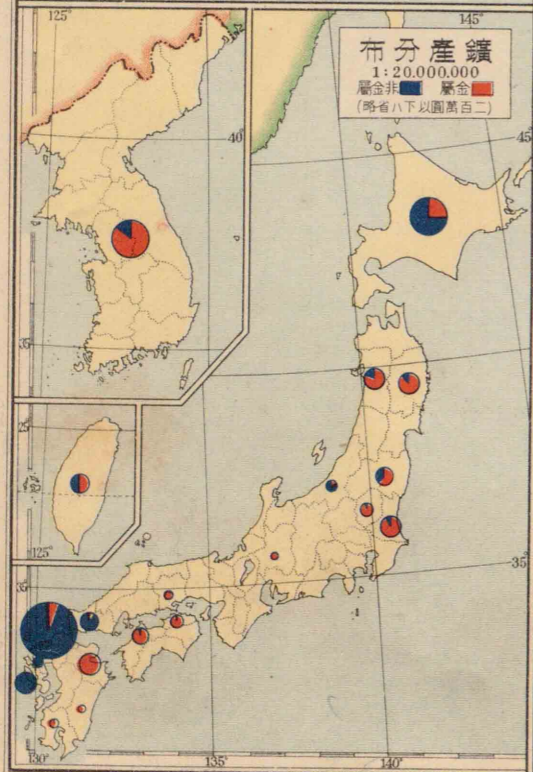
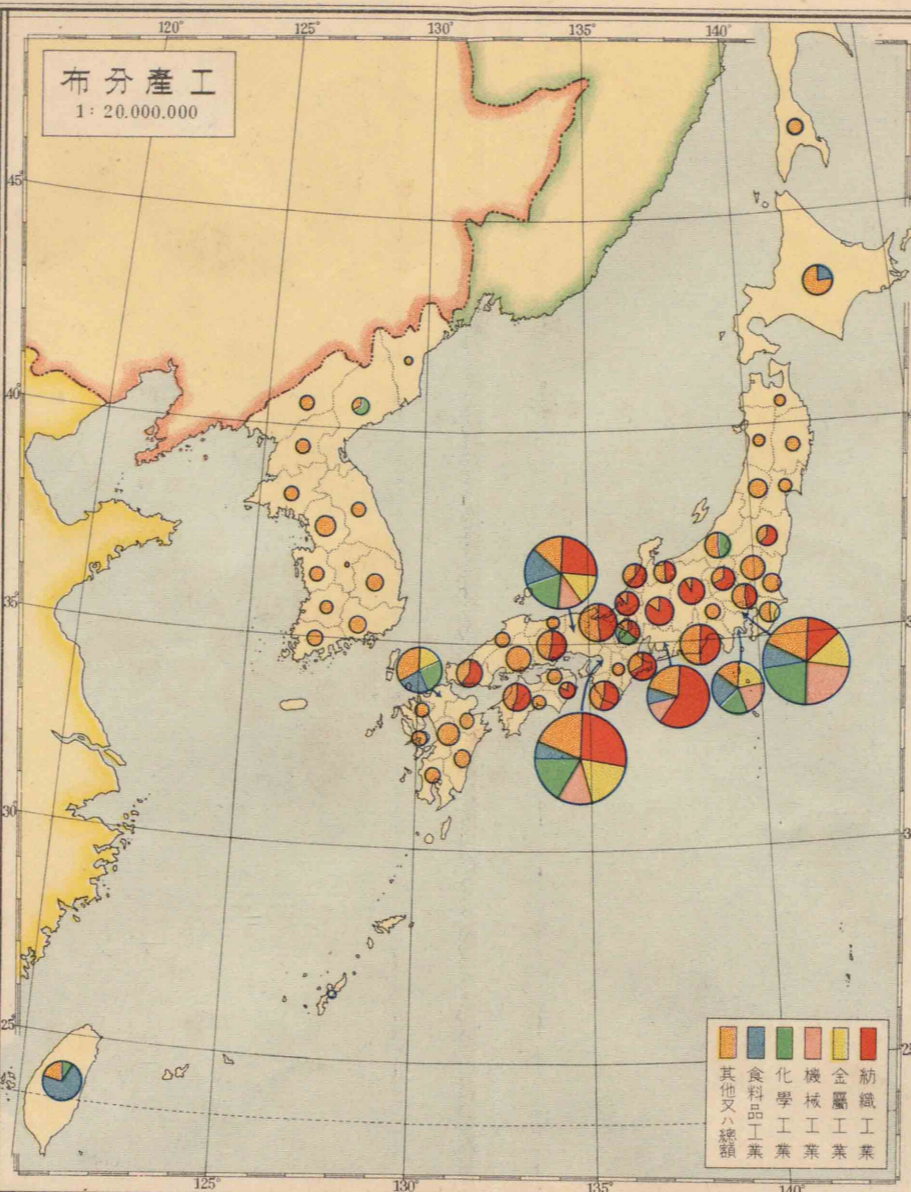
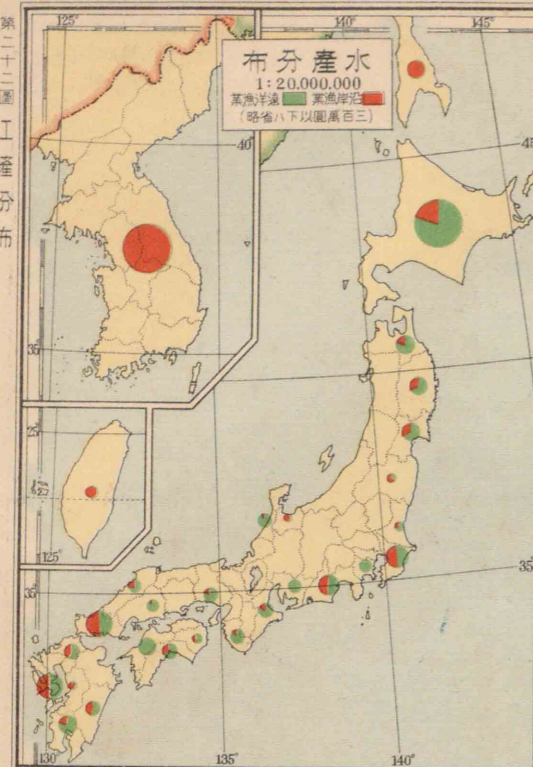
島諸球流・灣臺











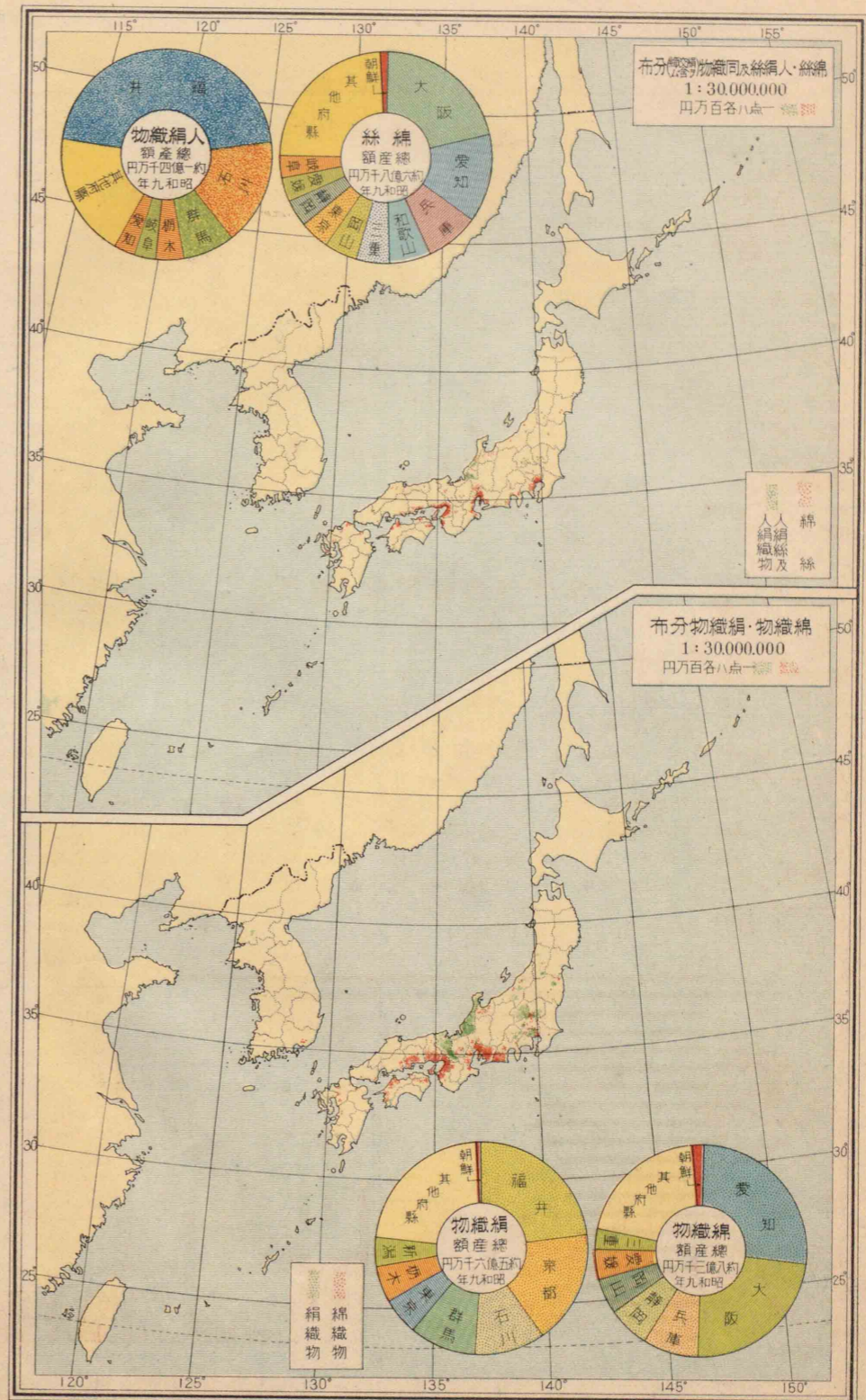

主要の隧道

| (名稱)  | (所在)  | (長さ)米 | (名稱)   | (所在)  | (長さ)米 |
|-------|-------|-------|--------|-------|-------|
| 清水隧道  | 上越線   | 9702  | 小佛隧道   | 中央線   | 2545  |
| 丹那子隧道 | 東海道線  | 7804  | 泉越     | 東海道線  | 2457  |
| 笹子隧道  | 中央線   | 4656  | 長等山疏水道 | 大津京都間 | 2457  |
| 石北鼻   | 石北線   | 4329  | 省峴隧道   | 鎮海線   | 2333  |
| 猪之鼻   | 讚線    | 3845  | 新逢阪山   | 東海道線  | 2325  |
| 青之山   | 參宮電鐵線 | 3430  | 坂ノ上    | 豐肥線   | 2283  |
| 生駒山   | 大阪電鐵線 | 3380  | 第一飛鳥   | 山田線   | 2263  |
| 冷水    | 筑豐線   | 3259  | 下久野    | 山次線   | 2241  |
| 欽明路   | 山陽線   | 3117  | 大刈     | 山陰線   | 2215  |
| 雄羅    | 羅津線   | 3085  | 矢嶽     | 肥薩線   | 2096  |
| 物見    | 因美線   | 3075  | 第二白坂   | 篠ノ井線  | 2084  |
| 禮文華山  | 室蘭線   | 2726  | 宮      | 高山線   | 2080  |
| 冠着    | 篠ノ井線  | 2656  | 平瀬     | 磐越線   | 2006  |
| 吳     | 吳線    | 2582  | 桃觀     | 山陰線   | 1992  |

主要の無線電信・電話

| (局)     | (所在地)   | (相手地)   |
|---------|---------|---------|
| 東京中央電信局 | 小山送信所   | 栃木縣小山町  |
|         | 福岡受信所   | 埼玉縣福岡村  |
|         | 檢見川送信所  | 千葉縣檢見川町 |
| 名古屋郵便局  | 岩槻受信所   | 埼玉縣岩槻町  |
|         | 依佐美送信所  | 愛知縣依佐美村 |
| 遞信省     | 四日市受信所  | 三重縣四日市市 |
|         | 大阪無線電信局 | 大 阪 市   |
| 國際電話    | 落石無線電信局 | 北海道和田村  |
|         | 名崎送信所   | 茨城縣名崎村  |
|         | 小室受信所   | 埼玉縣小室村  |

北米、南米、布哇、南洋、アジヤ等  
同 上  
内地、植民地等  
同 上  
洲 諸 國  
同 上  
内地、植民地等  
北海 道、樺 太 等  
西 歐、米 國、南 洋 等  
同 上



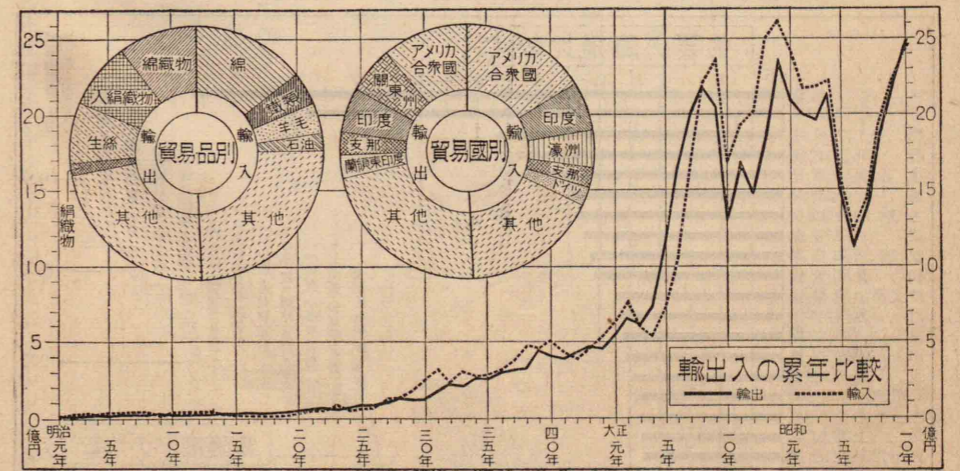
本邦の貿易(品別)

Table of trade by commodity type, showing export and import values in million yen for various goods like rice, cotton, and machinery.

本邦の貿易(國別)

Table of trade by country, showing export and import values in million yen for regions like Manchuria, Korea, and India.

Table of trade by country, showing export and import values in million yen for various countries like the Philippines, India, and the United States.



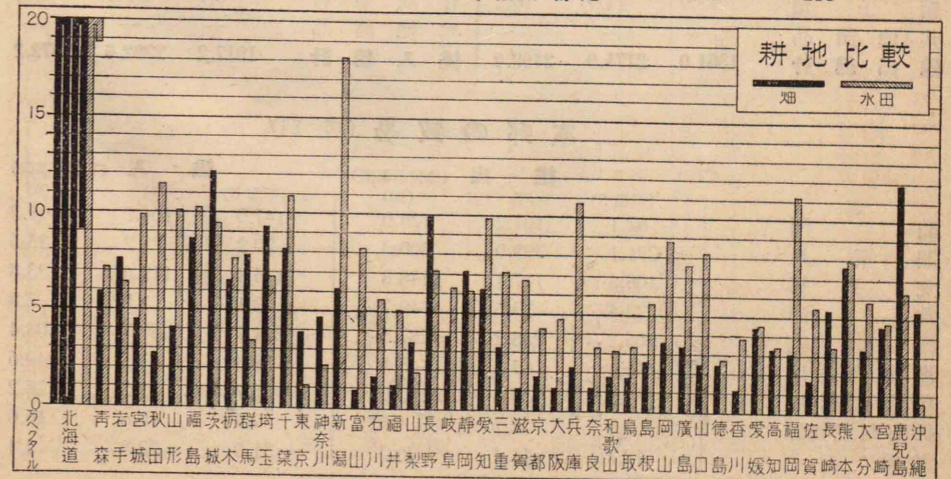
|     |     |     |     |    |    |     |    |    |   |    |
|-----|-----|-----|-----|----|----|-----|----|----|---|----|
| 水戸  | 64  | 142 | 155 | 20 | 15 | 112 | 10 | 31 | 4 | 25 |
| 八丈  | 7   | 207 | 227 | 3  | 3  | 1   | 1  | 15 | 2 | 10 |
| 東京  | 56  | 152 | 145 | 24 | 13 | 76  | 11 | 12 | 4 | 7  |
| 新潟  | 21  | 202 | 224 | 5  | 71 | 23  | 11 | 22 | 4 | 8  |
| 沼津  | 50  | 159 | 150 | 2  | 4  | 46  | 11 | 26 | 3 | 25 |
| 松本  | 42  | 132 | 145 | 21 | 47 | 120 | 10 | 18 | 5 | 13 |
| 名古屋 | 56  | 122 | 143 | 9  | 18 | 97  | 11 | 5  | 4 | 14 |
| 金澤  | 23  | 193 | 223 | 1  | 57 | 30  | 11 | 17 | 4 | 16 |
| 福井  | 64  | 137 | 165 | 4  | 5  | 10  | 12 | 20 | 3 | 12 |
| 京都  | 30  | 139 | 163 | 46 | 35 | 111 | 10 | 30 | 5 | 1  |
| 大阪  | 45  | 117 | 136 | 10 | 16 | 66  | 11 | 14 | 4 | 8  |
| 岡山  | 46  | 120 | 127 | 8  | 20 | 82  | 11 | 8  | 4 | 17 |
| 広島  | 23  | 186 | 205 | 7  | 41 | 35  | 11 | 12 | 4 | 23 |
| 高松  | 40  | 128 | 136 | 8  | 25 | 71  | 11 | 16 | 4 | 8  |
| 松山  | 59  | 140 | 150 | 5  | 5  | 42  | 11 | 23 | 3 | 24 |
| 熊本  | 41  | 139 | 146 | 6  | 15 | 74  | 11 | 12 | 4 | 16 |
| 鹿島  | 49  | 131 | 153 | 20 | 13 | 78  | 11 | 7  | 4 | 13 |
| 福那  | 53  | 140 | 169 | 4  | 7  | 39  | 11 | 24 | 3 | 24 |
| 那城  | 39  | 147 | 166 | 5  | 15 | 62  | 11 | 10 | 4 | 21 |
| 釜津  | 18  | 172 | 201 | 1  | —  | —   | —  | —  | — | —  |
| 仁山  | 85  | 124 | 106 | 29 | 43 | 58  | 10 | 22 | 4 | 17 |
| 臺川  | 88  | 119 | 105 | 13 | 7  | 28  | 11 | 8  | 3 | 27 |
| 恆北  | 78  | 111 | 106 | 42 | 30 | 73  | 11 | 3  | 4 | 7  |
| 新春  | 29  | 187 | 186 | 12 | 0  | 1   | 1  | 5  | 1 | 23 |
| 大京  | 39  | 110 | 151 | 0  | —  | —   | —  | —  | — | —  |
| 連連  | 107 | 87  | 107 | 5  | 44 | 142 | 9  | 25 | 5 | 2  |
|     | 112 | 86  | 77  | 25 | 26 | 53  | 11 | 3  | 3 | 30 |

各地の潮汐恆數 (理科年表抜萃)

| (地名) | (月ニ對シテ後レル時間) 時分 | (大潮時ノ干満ノ差) 米 | (小潮時ノ干満ノ差) 米 | (地名) | (月ニ對シテ後レル時間) 時分 | (大潮時ノ干満ノ差) 米 | (小潮時ノ干満ノ差) 米 |
|------|-----------------|--------------|--------------|------|-----------------|--------------|--------------|
| 大泊   | 3.33            | 0.6          | 0.2          | 土崎   | 3.07            | 0.1          | 0.1          |
| 真岡   | 7.12            | 0.1          | 0.1          | 門司   | 8.59            | 2.0          | 0.8          |
| 小樽   | 4.05            | 0.1          | 0.0          | 細島   | 6.18            | 1.4          | 0.6          |
| 函館   | 3.57            | 0.7          | 0.3          | 浦戸   | 6.16            | 1.4          | 0.6          |
| 宮路   | 3.38            | 0.8          | 0.3          | 高松   | 11.19           | 1.6          | 0.8          |
| 犬古   | 3.57            | 0.8          | 0.3          | 福岡   | 9.34            | 1.6          | 0.6          |
| 吠崎   | 4.24            | 0.9          | 0.4          | 長崎   | 7.55            | 2.2          | 0.9          |
| 大京   | 5.43            | 1.3          | 0.5          | 三池   | 8.56            | 4.6          | 1.8          |
| 東水   | 5.52            | 1.2          | 0.4          | 鹿島   | 7.09            | 2.3          | 0.9          |
| 清市   | 6.21            | 1.9          | 0.7          | 那覇   | 6.51            | 1.6          | 0.7          |
| 四日   | 6.04            | 1.3          | 0.5          | 基隆   | 10.10           | 0.5          | 0.3          |
| 串本   | 7.21            | 1.0          | 0.3          | 高雄   | 8.27            | 0.4          | 0.2          |
| 神尾   | 11.03           | 3.0          | 1.4          | 臺東   | 6.9             | 1.2          | 0.5          |
| 廣島   | 9.33            | 2.9          | 1.2          | 仁川   | 4.32            | 8.1          | 3.6          |
| 濱田   | 12.12           | 0.2          | 0.1          | 釜山   | 8.05            | 1.2          | 0.4          |
| 敦賀   | 2.26            | 0.2          | 0.1          | 元山   | 3.00            | 0.2          | 0.1          |
| 新潟   | 2.53            | 0.1          | 0.1          | 雄基   | 3.03            | 0.2          | 0.1          |

耕地及農業戸數 (農林省統計表)

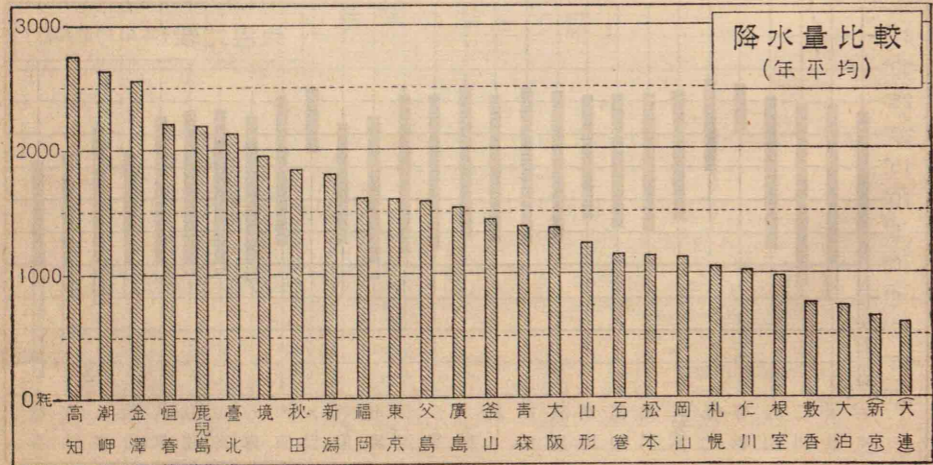
| (府縣) | (田總數) 百ヘクタール | (畑總數) 百ヘクタール | (農業戸數) 百戸 | (府縣) | (田總數) 百ヘクタール | (畑總數) 百ヘクタール | (農業戸數) 百戸 |
|------|--------------|--------------|-----------|------|--------------|--------------|-----------|
| 北海道  | 2114         | 7095         | 1992      | 大阪府  | 481          | 108          | 825       |
| 青森   | 714          | 594          | 874       | 兵庫   | 1079         | 222          | 1816      |
| 岩手   | 645          | 767          | 1061      | 奈良   | 330          | 114          | 649       |
| 宮城   | 989          | 452          | 1033      | 和歌山  | 306          | 184          | 804       |
| 秋田   | 1146         | 276          | 940       | 鳥取   | 333          | 175          | 585       |
| 山形   | 1002         | 404          | 1001      | 島根   | 563          | 258          | 1066      |
| 福島   | 1023         | 872          | 1397      | 岡山   | 881          | 361          | 1600      |
| 茨城   | 947          | 1209         | 1863      | 廣島   | 760          | 333          | 1909      |
| 栃木   | 772          | 658          | 1097      | 山口   | 819          | 242          | 1207      |
| 群馬   | 344          | 789          | 1185      | 徳島   | 277          | 246          | 806       |
| 埼玉   | 682          | 934          | 1700      | 香川   | 391          | 116          | 875       |
| 千葉   | 1096         | 812          | 1604      | 愛媛   | 450          | 444          | 1302      |
| 東京   | 104          | 393          | 611       | 高知   | 339          | 327          | 732       |
| 神奈川  | 214          | 473          | 779       | 福岡   | 1119         | 303          | 1493      |
| 新潟   | 1810         | 607          | 2047      | 佐賀   | 546          | 167          | 653       |
| 富山   | 812          | 94           | 777       | 長崎   | 340          | 535          | 1072      |
| 石川   | 556          | 164          | 813       | 熊本   | 797          | 759          | 1424      |
| 福井   | 501          | 114          | 699       | 大分   | 581          | 333          | 1247      |
| 山梨   | 185          | 342          | 841       | 宮崎   | 472          | 453          | 814       |
| 長野   | 707          | 999          | 2061      | 鹿島   | 631          | 1196         | 2192      |
| 岐阜   | 637          | 380          | 1390      | 沖繩   | 62           | 534          | 917       |
| 静岡   | 607          | 710          | 1633      | 朝鮮   | 16679        | 27842        | 28750     |
| 愛知   | 994          | 623          | 1915      | 臺灣   | 4369         | 38311        | —         |
| 三重   | 710          | 322          | 1212      | 樺太   | —            | 332          | 9         |
| 滋賀   | 678          | 105          | 885       | 關東州  | 3            | 1941         | 62        |
| 京都   | 419          | 177          | 797       | 南洋群島 | 13           | 136          | —         |



|     |       |       |      |      |      |      |      |       |      |
|-----|-------|-------|------|------|------|------|------|-------|------|
| 鹿兒島 | 7.0   | 7.4   | 26.2 | 26.8 | 16.7 | 36.2 | 1893 | - 6.7 | 1923 |
| 福岡  | 5.0   | 5.1   | 25.7 | 26.4 | 14.9 | 37.4 | 1923 | - 8.2 | 1919 |
| 那覇  | 16.1  | 16.0  | 27.9 | 27.8 | 22.0 | 35.5 | 1916 | 4.9   | 1918 |
| 城津  | - 5.9 | - 4.3 | 20.1 | 22.0 | 7.9  | 37.5 | 1919 | -24.6 | 1919 |
| 釜山川 | 2.0   | 3.0   | 23.9 | 25.6 | 13.6 | 35.3 | 1929 | -14.0 | 1915 |
| 仁北  | - 3.8 | - 2.1 | 23.4 | 24.8 | 10.7 | 36.9 | 1930 | -21.0 | 1931 |
| 臺春  | 15.2  | 14.8  | 28.2 | 27.9 | 21.7 | 38.6 | 1921 | - 0.2 | 1901 |
| 恆京  | 20.3  | 20.3  | 27.5 | 27.2 | 24.4 | 35.5 | 1930 | 9.5   | 1925 |
| 新大  | -17.0 | -12.7 | 23.4 | 21.9 | 4.7  | 39.5 | 1922 | -36.0 | 1915 |
| 連   | - 5.1 | - 3.6 | 23.5 | 24.5 | 10.2 | 35.7 | 1919 | -19.9 | 1931 |

各地の降水量 (理科年表抜萃)

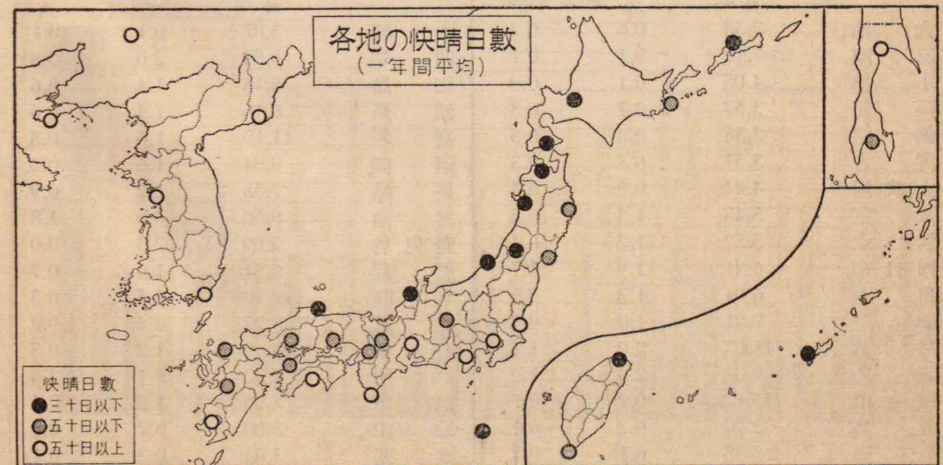
| (地名) | (十二月) | (一月) | (二月) | (三月) | (六月) | (七月) | (八月) | (九月) | (全年) |
|------|-------|------|------|------|------|------|------|------|------|
| 敷香   | 29    | 28   | 21   | 29   | 75   | 92   | 111  | 120  | 760  |
| 大泊   | 39    | 27   | 17   | 29   | 68   | 93   | 91   | 106  | 732  |
| 根室   | 58    | 38   | 28   | 57   | 91   | 98   | 109  | 143  | 978  |
| 札幌   | 98    | 85   | 66   | 62   | 64   | 86   | 111  | 132  | 1042 |
| 函館   | 78    | 64   | 60   | 67   | 90   | 132  | 134  | 172  | 1176 |
| 宮古   | 61    | 64   | 71   | 81   | 124  | 128  | 167  | 217  | 1368 |
| 石巻   | 43    | 40   | 50   | 73   | 114  | 123  | 118  | 161  | 1118 |
| 青山   | 161   | 147  | 109  | 87   | 82   | 133  | 114  | 139  | 1366 |
| 山形   | 114   | 92   | 73   | 73   | 100  | 138  | 142  | 144  | 1217 |
| 秋田   | 164   | 130  | 102  | 105  | 132  | 190  | 183  | 195  | 1790 |
| 父島   | 133   | 95   | 85   | 111  | 130  | 94   | 159  | 142  | 1576 |
| 水戸   | 55    | 48   | 67   | 109  | 148  | 138  | 137  | 209  | 1471 |
| 八丈   | 211   | 199  | 224  | 254  | 298  | 230  | 268  | 391  | 3411 |
| 東京   | 57    | 52   | 72   | 110  | 160  | 132  | 151  | 236  | 1556 |
| 新沼   | 223   | 188  | 126  | 110  | 117  | 166  | 120  | 182  | 1783 |
| 沼津   | 79    | 77   | 82   | 146  | 215  | 201  | 212  | 276  | 1948 |
| 松本   | 43    | 42   | 47   | 75   | 146  | 131  | 108  | 170  | 1110 |
| 名古屋  | 57    | 54   | 67   | 116  | 210  | 189  | 164  | 245  | 1655 |
| 金澤   | 343   | 273  | 189  | 170  | 169  | 210  | 162  | 239  | 2539 |
| 京都   | 57    | 58   | 67   | 108  | 222  | 200  | 144  | 200  | 1564 |



|     |     |     |     |     |     |     |     |     |      |
|-----|-----|-----|-----|-----|-----|-----|-----|-----|------|
| 大岡  | 50  | 46  | 57  | 97  | 188 | 154 | 107 | 180 | 1347 |
| 阪山  | 40  | 37  | 47  | 78  | 160 | 142 | 89  | 153 | 1095 |
| 境   | 204 | 201 | 153 | 143 | 167 | 167 | 131 | 233 | 1952 |
| 廣島  | 54  | 51  | 63  | 107 | 239 | 219 | 105 | 189 | 1513 |
| 高松  | 78  | 67  | 98  | 181 | 338 | 314 | 303 | 411 | 2674 |
| 熊山  | 62  | 52  | 57  | 91  | 195 | 165 | 98  | 170 | 1327 |
| 鹿本  | 60  | 60  | 73  | 125 | 336 | 294 | 161 | 162 | 1768 |
| 兒島  | 85  | 82  | 99  | 157 | 394 | 288 | 189 | 223 | 2163 |
| 福那  | 81  | 68  | 79  | 110 | 234 | 253 | 132 | 194 | 1578 |
| 城津  | 105 | 132 | 131 | 157 | 268 | 182 | 260 | 184 | 2116 |
| 釜山川 | 28  | 22  | 15  | 21  | 67  | 115 | 158 | 113 | 724  |
| 仁北  | 32  | 48  | 37  | 63  | 201 | 306 | 181 | 182 | 1433 |
| 臺春  | 27  | 21  | 19  | 30  | 99  | 276 | 224 | 110 | 1036 |
| 恆京  | 72  | 87  | 133 | 181 | 287 | 230 | 298 | 241 | 2112 |
| 新大  | 16  | 23  | 29  | 23  | 371 | 482 | 550 | 287 | 2190 |
| 連   | 7   | 7   | 7   | 16  | 113 | 182 | 132 | 56  | 649  |
| 連   | 12  | 11  | 8   | 18  | 50  | 169 | 129 | 96  | 610  |

各地一年間の天候 (理科年表抜萃)

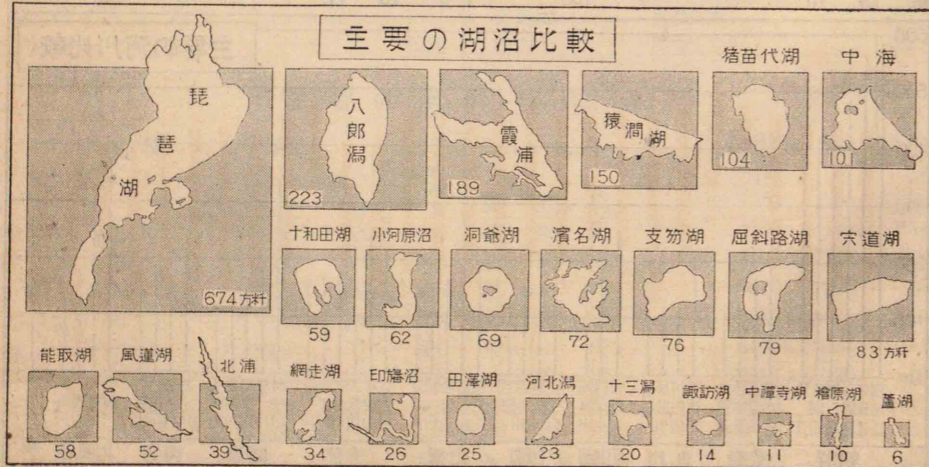
| (地名) | (快晴日数)<br>(曇量二以下) | (曇天日数)<br>(曇量八以上) | (降水日数)<br>(0.1以上) | (霧日数) | (雪日数) | (霜日数) | (平均初霜) | (平均終霜) |
|------|-------------------|-------------------|-------------------|-------|-------|-------|--------|--------|
| 敷香   | 58                | 146               | 146               | 39    | 89    | 138   | 9月22日  | 5月27日  |
| 大泊   | 36                | 155               | 163               | 37    | 119   | 123   | 9月27日  | 5月25日  |
| 根室   | 35                | 152               | 158               | 87    | 83    | 108   | 10月10日 | 5月23日  |
| 札幌   | 23                | 156               | 195               | 13    | 116   | 110   | 10月3日  | 5月21日  |
| 函館   | 25                | 158               | 194               | 13    | 103   | 76    | 10月13日 | 5月14日  |
| 宮古   | 41                | 131               | 145               | 21    | 47    | 93    | 10月24日 | 5月3日   |
| 石巻   | 33                | 141               | 152               | 37    | 53    | 74    | 11月2日  | 4月21日  |
| 青山   | 27                | 171               | 219               | 15    | 106   | 39    | 10月23日 | 5月5日   |
| 山形   | 21                | 177               | 203               | 24    | 88    | 82    | 10月22日 | 5月6日   |
| 秋田   | 17                | 231               | 233               | 10    | 93    | 45    | 10月23日 | 4月29日  |
| 父島   | 22                | 140               | 191               | 2     | -     | -     | -      | -      |





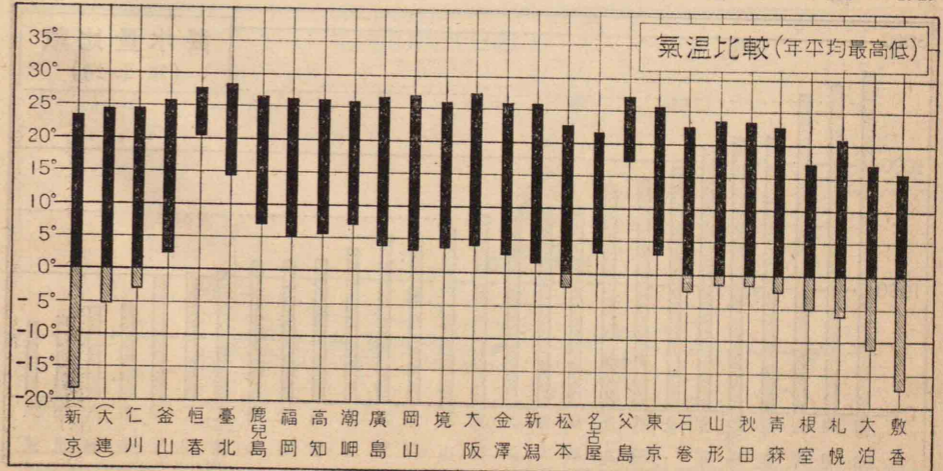
主要の湖沼 (理科年表其他)

| (名稱) | 本 州          |            |            |           | (名稱) | 九 州          |            |            |           | (名稱) | 北 海 道        |            |            |           | (名稱) | 樺 太          |            |            |           | (名稱) | 朝 鮮          |            |            |           | (名稱) | 臺 灣          |            |            |           |
|------|--------------|------------|------------|-----------|------|--------------|------------|------------|-----------|------|--------------|------------|------------|-----------|------|--------------|------------|------------|-----------|------|--------------|------------|------------|-----------|------|--------------|------------|------------|-----------|
|      | (水面の高さ)<br>米 | (湖岸線)<br>千 | (面積)<br>万千 | (最深)<br>米 |      | (水面の高さ)<br>米 | (湖岸線)<br>千 | (面積)<br>万千 | (最深)<br>米 |      | (水面の高さ)<br>米 | (湖岸線)<br>千 | (面積)<br>万千 | (最深)<br>米 |      | (水面の高さ)<br>米 | (湖岸線)<br>千 | (面積)<br>万千 | (最深)<br>米 |      | (水面の高さ)<br>米 | (湖岸線)<br>千 | (面積)<br>万千 | (最深)<br>米 |      | (水面の高さ)<br>米 | (湖岸線)<br>千 | (面積)<br>万千 | (最深)<br>米 |
| 琵琶湖  | 86.3         | 235.20     | 674.80     | 96.0      | 邑知潟  | 1.1          | 10.10      | 4.77       | 1.9       | 池田湖  | 66.0         | 14.38      | 10.98      | 233.0     | 多來加湖 | 0.0          | 80.63      | 180.06     | 1.8       | 天 池  | 2257.0       | 11.30      | 7.74       | 312.7     | 日月潭  | 727.0        | 15.05      | 4.44       | 5.2       |
| 八郎潟  | 0.0          | 80.63      | 223.29     | 4.7       | 野尻湖  | 654.0        | 14.04      | 4.28       | 38.0      | 猿瀨湖  | 0.0          | 77.00      | 150.53     | 19.5      | 富内湖  | 0.0          | 90.90      | 168.18     | 42.0      | 日月潭  | 727.0        | 15.05      | 4.44       | 5.2       | 鹿窟湖  | 0.0          | 15.05      | 4.44       | 5.2       |
| 霞ヶ浦  | 約 2.0        | 150.42     | 189.17     | 7.6       | 猪苗代湖 | 514.0        | 56.08      | 104.83     | 102.0     | 屈斜路湖 | 121.0        | 56.52      | 79.89      | 107.0     | 遠瀧湖  | 0.0          | 32.38      | 40.43      | 6.4       | 鹿窟湖  | 0.0          | 15.05      | 4.44       | 5.2       | 鹿窟湖  | 0.0          | 15.05      | 4.44       | 5.2       |
| 中道海湖 | 0.0          | 95.83      | 101.60     | 14.0      | 阿寒湖  | 410.0        | 26.00      | 12.93      | 36.6      | 支笏湖  | 248.0        | 40.98      | 76.18      | 363.0     | 池邊瀧湖 | 1.0          | 19.52      | 11.20      | 11.5      | 鹿窟湖  | 0.0          | 15.05      | 4.44       | 5.2       | 鹿窟湖  | 0.0          | 15.05      | 4.44       | 5.2       |
| 濱名湖  | —            | 126.22     | 72.04      | 15.8      | 能取湖  | 0.0          | 31.00      | 58.49      | 21.2      | 洞爺湖  | 83.0         | 42.85      | 69.60      | 180.0     | 鹿窟湖  | 0.0          | 15.05      | 4.44       | 5.2       | 鹿窟湖  | 0.0          | 15.05      | 4.44       | 5.2       | 鹿窟湖  | 0.0          | 15.05      | 4.44       | 5.2       |
| 小河原沼 | 約 1.5        | 58.00      | 62.26      | 27.0      | 風蓮湖  | 0.0          | 60.00      | 52.13      | 11.0      | 能取湖  | 0.0          | 31.00      | 58.49      | 21.2      | 鹿窟湖  | 0.0          | 15.05      | 4.44       | 5.2       | 鹿窟湖  | 0.0          | 15.05      | 4.44       | 5.2       | 鹿窟湖  | 0.0          | 15.05      | 4.44       | 5.2       |
| 十和田湖 | 401.0        | 46.20      | 59.58      | 378.0     | 網走湖  | 0.6          | 40.00      | 34.04      | 17.6      | 能取湖  | 0.0          | 31.00      | 58.49      | 21.2      | 鹿窟湖  | 0.0          | 15.05      | 4.44       | 5.2       | 鹿窟湖  | 0.0          | 15.05      | 4.44       | 5.2       | 鹿窟湖  | 0.0          | 15.05      | 4.44       | 5.2       |
| 北浦   | 約 1.0        | 78.85      | 39.85      | 10.0      | 厚岸湖  | 0.0          | 24.15      | 31.99      | 6.9       | 能取湖  | 0.0          | 31.00      | 58.49      | 21.2      | 鹿窟湖  | 0.0          | 15.05      | 4.44       | 5.2       | 鹿窟湖  | 0.0          | 15.05      | 4.44       | 5.2       | 鹿窟湖  | 0.0          | 15.05      | 4.44       | 5.2       |
| 印旛沼  | 0.8          | 67.18      | 25.95      | 1.0       | 摩周湖  | 351.0        | 20.00      | 19.77      | 211.5     | 能取湖  | 0.0          | 31.00      | 58.49      | 21.2      | 鹿窟湖  | 0.0          | 15.05      | 4.44       | 5.2       | 鹿窟湖  | 0.0          | 15.05      | 4.44       | 5.2       | 鹿窟湖  | 0.0          | 15.05      | 4.44       | 5.2       |
| 田澤湖  | 250.0        | 19.60      | 25.65      | 425.0     | 阿寒湖  | 410.0        | 26.00      | 12.93      | 36.6      | 能取湖  | 0.0          | 31.00      | 58.49      | 21.2      | 鹿窟湖  | 0.0          | 15.05      | 4.44       | 5.2       | 鹿窟湖  | 0.0          | 15.05      | 4.44       | 5.2       | 鹿窟湖  | 0.0          | 15.05      | 4.44       | 5.2       |
| 河北潟  | 0.8          | 25.75      | 23.10      | 2.0       | 濤沸沼  | —            | 27.64      | 9.55       | 3.0       | 能取湖  | 0.0          | 31.00      | 58.49      | 21.2      | 鹿窟湖  | 0.0          | 15.05      | 4.44       | 5.2       | 鹿窟湖  | 0.0          | 15.05      | 4.44       | 5.2       | 鹿窟湖  | 0.0          | 15.05      | 4.44       | 5.2       |
| 河三浦  | 0.0          | 37.19      | 20.82      | 7.0       | 大 沼  | 130.0        | 20.40      | 5.12       | 13.6      | 能取湖  | 0.0          | 31.00      | 58.49      | 21.2      | 鹿窟湖  | 0.0          | 15.05      | 4.44       | 5.2       | 鹿窟湖  | 0.0          | 15.05      | 4.44       | 5.2       | 鹿窟湖  | 0.0          | 15.05      | 4.44       | 5.2       |
| 諏訪湖  | 759.0        | 18.18      | 14.45      | 7.0       |      |              |            |            |           | 能取湖  | 0.0          | 31.00      | 58.49      | 21.2      | 鹿窟湖  | 0.0          | 15.05      | 4.44       | 5.2       | 鹿窟湖  | 0.0          | 15.05      | 4.44       | 5.2       | 鹿窟湖  | 0.0          | 15.05      | 4.44       | 5.2       |
| 湖沼   | —            | 24.80      | 12.20      | 3.3       |      |              |            |            |           | 能取湖  | 0.0          | 31.00      | 58.49      | 21.2      | 鹿窟湖  | 0.0          | 15.05      | 4.44       | 5.2       | 鹿窟湖  | 0.0          | 15.05      | 4.44       | 5.2       | 鹿窟湖  | 0.0          | 15.05      | 4.44       | 5.2       |
| 手賀沼  | 約 2.5        | 38.25      | 11.88      | 2.9       |      |              |            |            |           | 能取湖  | 0.0          | 31.00      | 58.49      | 21.2      | 鹿窟湖  | 0.0          | 15.05      | 4.44       | 5.2       | 鹿窟湖  | 0.0          | 15.05      | 4.44       | 5.2       | 鹿窟湖  | 0.0          | 15.05      | 4.44       | 5.2       |
| 中禪寺湖 | 1271.0       | 23.35      | 11.29      | 170.0     |      |              |            |            |           | 能取湖  | 0.0          | 31.00      | 58.49      | 21.2      | 鹿窟湖  | 0.0          | 15.05      | 4.44       | 5.2       | 鹿窟湖  | 0.0          | 15.05      | 4.44       | 5.2       | 鹿窟湖  | 0.0          | 15.05      | 4.44       | 5.2       |
| 檜原湖  | 819.0        | 47.35      | 10.27      | 31.0      |      |              |            |            |           | 能取湖  | 0.0          | 31.00      | 58.49      | 21.2      | 鹿窟湖  | 0.0          | 15.05      | 4.44       | 5.2       | 鹿窟湖  | 0.0          | 15.05      | 4.44       | 5.2       | 鹿窟湖  | 0.0          | 15.05      | 4.44       | 5.2       |
| 湖山池  | —            | 14.62      | 7.25       | 8.9       |      |              |            |            |           | 能取湖  | 0.0          | 31.00      | 58.49      | 21.2      | 鹿窟湖  | 0.0          | 15.05      | 4.44       | 5.2       | 鹿窟湖  | 0.0          | 15.05      | 4.44       | 5.2       | 鹿窟湖  | 0.0          | 15.05      | 4.44       | 5.2       |
| 伊豆沼  | 約 10.0       | 16.70      | 6.94       | 1.3       |      |              |            |            |           | 能取湖  | 0.0          | 31.00      | 58.49      | 21.2      | 鹿窟湖  | 0.0          | 15.05      | 4.44       | 5.2       | 鹿窟湖  | 0.0          | 15.05      | 4.44       | 5.2       | 鹿窟湖  | 0.0          | 15.05      | 4.44       | 5.2       |
| 蘆湖   | 723.2        | 20.20      | 6.89       | 43.0      |      |              |            |            |           | 能取湖  | 0.0          | 31.00      | 58.49      | 21.2      | 鹿窟湖  | 0.0          | 15.05      | 4.44       | 5.2       | 鹿窟湖  | 0.0          | 15.05      | 4.44       | 5.2       | 鹿窟湖  | 0.0          | 15.05      | 4.44       | 5.2       |
| 外浪逆浦 | 1.0          | 18.58      | 6.60       | 8.9       |      |              |            |            |           | 能取湖  | 0.0          | 31.00      | 58.49      | 21.2      | 鹿窟湖  | 0.0          | 15.05      | 4.44       | 5.2       | 鹿窟湖  | 0.0          | 15.05      | 4.44       | 5.2       | 鹿窟湖  | 0.0          | 15.05      | 4.44       | 5.2       |
| 山中湖  | 982.0        | 13.50      | 6.46       | 15.6      |      |              |            |            |           | 能取湖  | 0.0          | 31.00      | 58.49      | 21.2      | 鹿窟湖  | 0.0          | 15.05      | 4.44       | 5.2       | 鹿窟湖  | 0.0          | 15.05      | 4.44       | 5.2       | 鹿窟湖  | 0.0          | 15.05      | 4.44       | 5.2       |
| 巨椋池  | 10.0         | 7.20       | 6.28       | 1.7       |      |              |            |            |           | 能取湖  | 0.0          | 31.00      | 58.49      | 21.2      | 鹿窟湖  | 0.0          | 15.05      | 4.44       | 5.2       | 鹿窟湖  | 0.0          | 15.05      | 4.44       | 5.2       | 鹿窟湖  | 0.0          | 15.05      | 4.44       | 5.2       |
| 河口湖  | 830.0        | 19.08      | 6.08       | 15.2      |      |              |            |            |           | 能取湖  | 0.0          | 31.00      | 58.49      | 21.2      | 鹿窟湖  | 0.0          | 15.05      | 4.44       | 5.2       | 鹿窟湖  | 0.0          | 15.05      | 4.44       | 5.2       | 鹿窟湖  | 0.0          | 15.05      | 4.44       | 5.2       |
| 福島潟  | 2.0          | 9.60       | 5.15       | 1.0       |      |              |            |            |           | 能取湖  | 0.0          | 31.00      | 58.49      | 21.2      | 鹿窟湖  | 0.0          | 15.05      | 4.44       | 5.2       | 鹿窟湖  | 0.0          | 15.05      | 4.44       | 5.2       | 鹿窟湖  | 0.0          | 15.05      | 4.44       | 5.2       |
| 柴山潟  | 1.0          | 17.10      | 5.13       | 2.8       |      |              |            |            |           | 能取湖  | 0.0          | 31.00      | 58.49      | 21.2      | 鹿窟湖  | 0.0          | 15.05      | 4.44       | 5.2       | 鹿窟湖  | 0.0          | 15.05      | 4.44       | 5.2       | 鹿窟湖  | 0.0          | 15.05      | 4.44       | 5.2       |
| 本栖湖  | 902.0        | 11.95      | 4.87       | 138.0     |      |              |            |            |           | 能取湖  | 0.0          | 31.00      | 58.49      | 21.2      | 鹿窟湖  | 0.0          | 15.05      | 4.44       | 5.2       | 鹿窟湖  | 0.0          | 15.05      | 4.44       | 5.2       | 鹿窟湖  | 0.0          | 15.05      | 4.44       | 5.2       |
| 加茂湖  | 0.0          | 16.95      | 4.86       | 0.9       |      |              |            |            |           | 能取湖  | 0.0          | 31.00      | 58.49      | 21.2      | 鹿窟湖  | 0.0          | 15.05      | 4.44       | 5.2       | 鹿窟湖  | 0.0          | 15.05      | 4.44       | 5.2       | 鹿窟湖  | 0.0          | 15.05      | 4.44       | 5.2       |



各地の氣温 (理科年表抜萃)

| (地名)  | (一月)  | (二月)  | (七月) | (八月) | (全年平均) | (最高氣温) | (年度) | (最低氣温) | (年度) |
|-------|-------|-------|------|------|--------|--------|------|--------|------|
| 敦 香   | -17.9 | -15.0 | 13.3 | 15.8 | -0.1   | 36.2   | 1930 | -39.8  | 1910 |
| 大 泊   | -11.2 | -10.4 | 14.6 | 17.2 | 2.9    | 30.4   | 1928 | -32.7  | 1909 |
| 根 室   | - 5.0 | - 5.6 | 14.3 | 17.2 | 5.6    | 32.1   | 1929 | -22.9  | 1931 |
| 札 幌   | - 6.3 | - 5.4 | 19.2 | 20.9 | 7.0    | 35.5   | 1924 | -28.5  | 1929 |
| 函 館   | - 2.9 | - 2.4 | 19.0 | 21.6 | 8.5    | 33.5   | 1904 | -21.7  | 1891 |
| 宮 古   | - 0.7 | - 0.4 | 20.2 | 22.3 | 10.1   | 37.3   | 1933 | -17.3  | 1908 |
| 石 卷   | - 0.4 | 0.2   | 21.2 | 23.3 | 10.9   | 35.7   | 1929 | -14.6  | 1919 |
| 青 森   | - 2.7 | - 2.3 | 20.8 | 22.9 | 9.2    | 36.0   | 1915 | -24.7  | 1931 |
| 山 形   | - 1.6 | - 1.3 | 23.0 | 24.1 | 10.7   | 40.8   | 1933 | -20.0  | 1891 |
| 秋 田   | - 1.5 | - 1.4 | 22.2 | 23.8 | 10.4   | 35.8   | 1929 | -24.6  | 1888 |
| 父 島   | 17.6  | 17.4  | 27.2 | 27.2 | 22.6   | 34.9   | 1916 | 7.0    | 1918 |
| 水 戸   | 2.0   | 2.6   | 23.0 | 24.4 | 12.7   | 36.1   | 1923 | -12.0  | 1927 |
| 八 丈   | 10.2  | 10.0  | 25.1 | 26.1 | 17.8   | 32.8   | 1923 | - 1.3  | 1923 |
| 東 京   | 3.0   | 3.7   | 24.3 | 25.7 | 14.0   | 36.6   | 1886 | - 8.6  | 1927 |
| 新 潟   | 1.5   | 1.4   | 23.8 | 25.7 | 12.7   | 39.1   | 1909 | - 9.7  | 1902 |
| 沼 津   | 5.4   | 5.9   | 24.8 | 26.1 | 15.3   | 36.6   | 1912 | - 8.1  | 1893 |
| 松 本   | - 2.0 | - 1.5 | 22.6 | 22.9 | 10.3   | 35.2   | 1898 | -24.8  | 1900 |
| 名 古 屋 | 3.0   | 3.7   | 25.7 | 26.6 | 14.4   | 38.2   | 1932 | -10.3  | 1927 |
| 金 澤   | 2.5   | 2.3   | 24.2 | 25.6 | 13.2   | 38.5   | 1902 | - 9.7  | 1904 |
| 京 都   | 2.6   | 3.1   | 25.3 | 26.3 | 13.8   | 37.6   | 1932 | -11.9  | 1891 |
| 大 阪   | 4.2   | 4.4   | 26.1 | 27.3 | 15.1   | 37.6   | 1909 | - 7.1  | 1891 |
| 岡 山   | 3.5   | 3.9   | 25.9 | 27.0 | 14.6   | 36.8   | 1934 | - 8.1  | 1895 |
| 境     | 3.9   | 3.9   | 25.0 | 26.1 | 14.2   | 37.8   | 1893 | - 9.7  | 1904 |
| 廣 島   | 3.9   | 4.3   | 25.6 | 26.9 | 14.7   | 38.1   | 1924 | - 8.6  | 1917 |
| 高 知   | 5.4   | 6.0   | 25.3 | 26.2 | 15.6   | 37.1   | 1914 | - 7.0  | 1931 |
| 松 山   | 4.7   | 4.8   | 25.6 | 26.4 | 14.9   | 37.0   | 1915 | - 8.3  | 1913 |
| 熊 本   | 4.6   | 5.3   | 26.2 | 27.0 | 15.5   | 38.8   | 1927 | - 9.2  | 1929 |

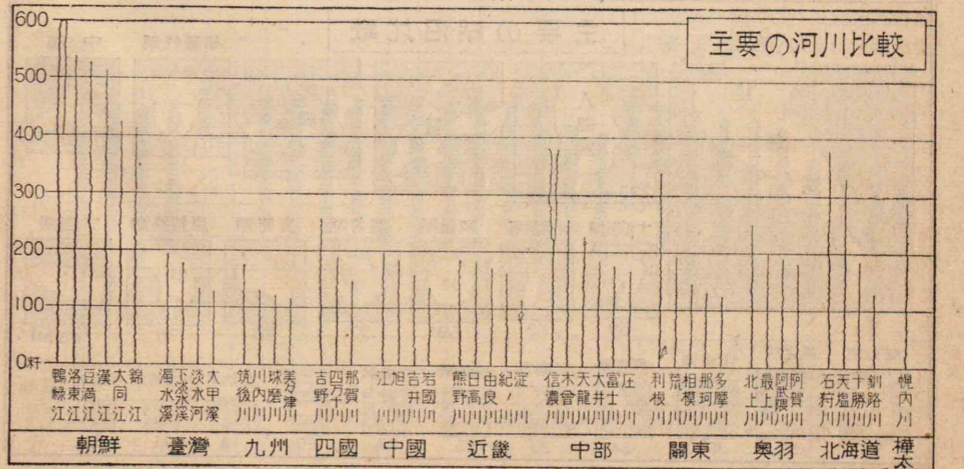


|       |           |      |     |    |      |
|-------|-----------|------|-----|----|------|
| 石狩岳   | 十勝        | 1980 | 沖見山 | 敷香 | 1014 |
| *羊蹄山  | 膽振        | 1893 |     |    |      |
| *チチ岳  | 千島        | 1845 |     |    |      |
| *千倉岳  | 千島        | 1815 |     |    |      |
| *富良野岳 | 石狩        | 1812 |     |    |      |
| 蘆別岳   | 石狩        | 1727 |     |    |      |
| *利尻山  | 北見        | 1719 |     |    |      |
| *良牛山  | 根室、北見     | 1661 |     |    |      |
| *硫黄山  | 根室、北見     | 1563 |     |    |      |
| *斜里岳  | 根室、北見     | 1545 |     |    |      |
| *雌阿寒岳 | 釧路        | 1503 |     |    |      |
| *暑寒別岳 | 石狩        | 1491 |     |    |      |
| *余市岳  | 後志        | 1488 |     |    |      |
| *雄阿寒岳 | 釧路        | 1371 |     |    |      |
| *惠庭岳  | 石狩        | 1320 |     |    |      |
| *積丹岳  | 後志        | 1255 |     |    |      |
| *岩雄登  | 後志        | 1154 |     |    |      |
| *駒ヶ岳  | 渡島        | 1140 |     |    |      |
| 大千軒岳  | 渡島        | 1072 |     |    |      |
| *標津岳  | 根室、北見     | 1061 |     |    |      |
| *昆布岳  | 膽振        | 1045 |     |    |      |
| *登別岳  | 膽振        | 1040 |     |    |      |
| *樽前山  | 渡島        | 1024 |     |    |      |
| *白老岳  | 膽振        | 968  |     |    |      |
| *羅臼岳  | 千島        | 829  |     |    |      |
| *有珠岳  | 膽振        | 725  |     |    |      |
| *恵山   | 渡島        | 602  |     |    |      |
| *跡佐登  | 釧路        | 510  |     |    |      |
|       | <b>樺太</b> |      |     |    |      |
| 敷香岳   | 敷香        | 1321 |     |    |      |
| *伊弉山  | 泊居        | 1076 |     |    |      |

主要の河川 (四十年統計年鑑)

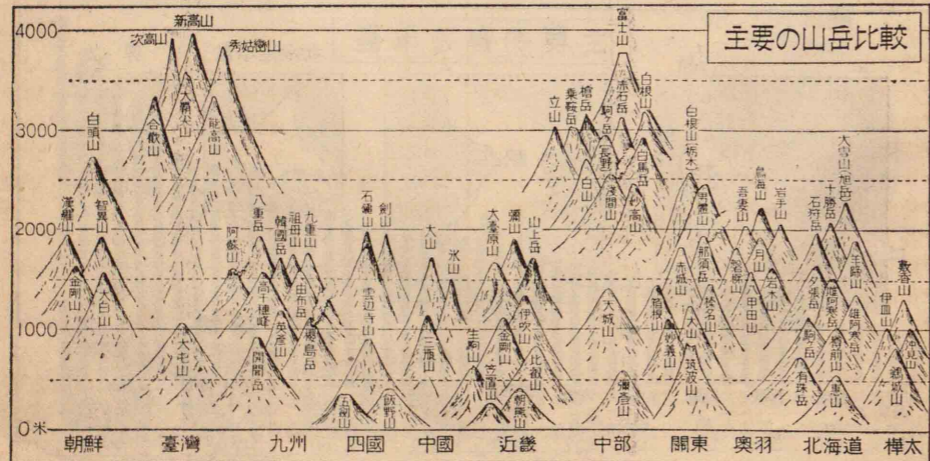
| (名稱) | 本州        |        |         | (名稱) | (流域面積) 方軒 | (流長) 軒 | (餘支川) 軒 |
|------|-----------|--------|---------|------|-----------|--------|---------|
|      | (流域面積) 方軒 | (流長) 軒 | (餘支川) 軒 |      |           |        |         |
| 利根川  | 15760     | 322    | 852     | 富士川  | 4530      | 161    | 90      |
| 信濃川  | 12260     | 369    | 703     | 雄物川  | 4180      | 149    | 334     |
| 北上川  | 10720     | 243    | 605     | 能代川  | 4100      | 137    | 228     |
| 木曾川  | 9100      | 232    | 448     | 江ノ川  | 3810      | 200    | 200     |
| 淀川   | 8410      | 79     | 660     | 那珂川  | 3270      | 126    | 118     |
| 阿賀川  | 8340      | 169    | 585     | 荒通川  | 3130      | 177    | 475     |
| 最上川  | 7400      | 216    | 459     | 神通川  | 2780      | 126    | 55      |
| 阿武隈川 | 5480      | 196    | 149     | 岩木川  | 2670      | 90     | 145     |
| 天龍川  | 4890      | 216    | 357     | 馬淵川  | 2670      | 106    | 102     |
|      |           |        |         | 九頭龍川 | 2580      | 110    | 228     |

|          |            |     |     |         |           |     |
|----------|------------|-----|-----|---------|-----------|-----|
| 高梁川      | 2480       | 110 | 161 | 樺太      | 137       | —   |
| 熊野川      | 2440       | 161 | 295 | 内川      | —         | —   |
| 吉井川      | 2070       | 137 | 122 | 内淵川     | —         | —   |
| 紀ノ川      | 1910       | 134 | 232 |         | <b>臺灣</b> |     |
| 矢作川      | 1910       | 122 | 98  | 濁水溪     |           | 165 |
| 庄川       | 1880       | 145 | 200 | 下淡水溪    |           | 156 |
| 加古川      | 1850       | 90  | 90  | 曾文溪     |           | 132 |
| 由良川      | 1800       | 141 | 141 | 淡水河     |           | 130 |
| 旭川       | 1727       | 144 | 82  | 大甲溪     |           | 118 |
| 相模川      | 1619       | 141 | 74  | 大肚溪(烏溪) |           | 112 |
| 久慈川      | 1496       | 75  | 118 | 八獎溪     |           | 111 |
| 大井川      | 1218       | 172 | 161 | 秀姑巒溪    |           | 89  |
|          | <b>四國</b>  |     |     | 卑南溪     |           | 84  |
| 吉野川      | 3700       | 236 | 236 | 大安溪     |           | 80  |
| 四萬十川(渡川) | 2270       | 177 | 122 |         | <b>朝鮮</b> |     |
| 仁淀川      | 1296       | 130 | 75  | 鴨綠江     | 31739     | 698 |
|          | <b>九州</b>  |     |     | 漢江      | 26279     | 330 |
| 筑後川      | 2850       | 141 | 189 | 洛東江     | 23860     | 344 |
| 大淀川      | 2130       | 106 | 122 | 大同江     | 16673     | 260 |
| 球磨川      | 1970       | 114 | 118 | 豆滿江     | 10513     | 85  |
| 五箇瀬川     | 1940       | 102 | 137 | 錦江      | 9886      | 130 |
| 川内川      | 1573       | 126 | 75  | 臨津江     | 8118      | 124 |
| 大野川      | 1450       | 106 | 58  | 清川江     | 5831      | 152 |
|          | <b>北海道</b> |     |     | 蟻津江     | 4897      | 39  |
| 石狩川      | 14250      | 341 | —   | 禮成江     | 4048      | 65  |
| 十勝川      | 8780       | 196 | —   | 載寧江     | 3671      | 37  |
| 天鹽川      | 5820       | 306 | —   | 大龍江     | 3397      | 64  |
| 常呂川      | 2660       | 145 | —   | 榮山江     | 2798      | 48  |
| 釧路川      | —          | 133 | —   |         |           |     |



主要の山岳・火山 (\*印は火山)

| 本 州      |       | (名稱)      | (所在)     | (海拔)<br>米 |
|----------|-------|-----------|----------|-----------|
| (名稱)     | (所在)  | (名稱)      | (所在)     | (海拔)<br>米 |
| *富士山     | 静岡、山梨 | 廣河内岳      | 山梨、静岡    | 2891      |
| 白根山      | 山梨    | 鹿島槍ヶ岳     | 長野、富山    | 2890      |
| 穂高岳      | 長野、岐阜 | 立山別山      | 富山       | 2885      |
| 槍ヶ岳      | 長野    | 蝙蝠岳       | 静岡       | 2865      |
| 荒川岳      | 静岡    | 前駒ヶ岳(空木岳) | 長野       | 2864      |
| 赤石岳      | 長野、静岡 | 赤牛岳       | 富山       | 2862      |
| 唐澤岳      | 長野、岐阜 | 双六岳       | 長野、岐阜    | 2860      |
| 前穂高岳     | 長野    | 常念岳       | 長野       | 2857      |
| *御岳      | 長野、岐阜 | 三ツ岳       | 長野、富山    | 2845      |
| 鹽見岳      | 長野、静岡 | 南駒ヶ岳      | 長野       | 2842      |
| 仙丈ヶ岳     | 長野、山梨 | 三俣蓮華岳     | 長野、岐阜、富山 | 2841      |
| *乗鞍岳     | 長野、岐阜 | 鳳凰山       | 山梨       | 2841      |
| *立山      | 富山    | 黒部五郎岳     | 富山、岐阜    | 2840      |
| 聖岳       | 長野、静岡 | 恵比須岳      | 岐阜       | 2823      |
| 劔岳       | 富山    | 針ノ木岳      | 長野、富山    | 2821      |
| 水晶山(黒岳)  | 富山    | 大澤岳       | 長野、静岡    | 2819      |
| 駒ヶ岳(甲斐)  | 山梨、長野 | 五龍岳       | 長野、富山    | 2814      |
| 駒ヶ岳(木曾)  | 長野    | 抜戸岳       | 岐阜       | 2813      |
| 白馬岳      | 長野、富山 | 東天井岳      | 長野       | 2811      |
| 薬師ヶ岳     | 富山    | 上河内岳      | 長野、静岡    | 2803      |
| 野口五郎岳    | 長野、富山 | 鬼岳        | 長野、静岡    | 2801      |
| 鷲羽岳      | 長野、富山 | *白山       | 石川、岐阜    | 2702      |
| 大天井岳     | 長野    | 金峰山       | 山梨       | 2595      |
| 劔岳       | 長野、富山 | *白根山(日光)  | 栃木       | 2578      |
| *八ヶ岳     | 長野、山梨 | *浅間山      | 群馬、長野    | 2542      |
| 笠ヶ岳(肩ヶ岳) | 岐阜    | *立科山      | 長野       | 2530      |
|          |       | *二荒山(男體山) | 栃木       | 2484      |



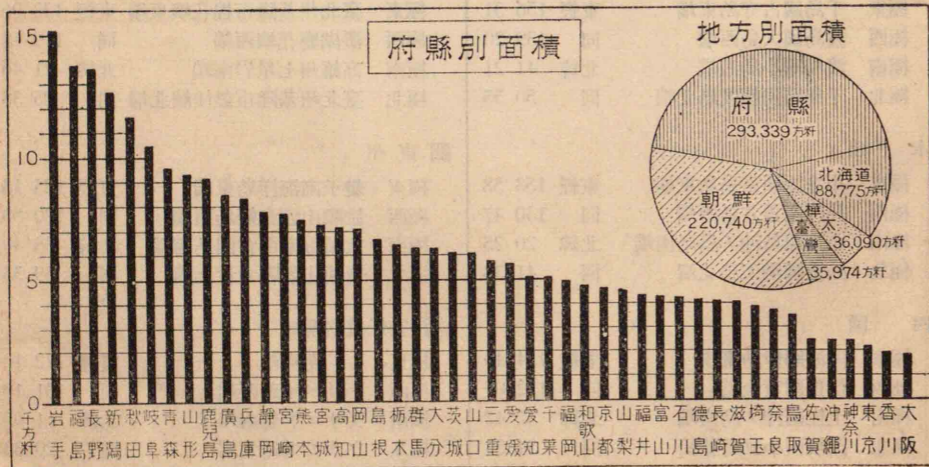
|           |        |      |          |          |      |
|-----------|--------|------|----------|----------|------|
| *女峯山      | 栃木     | 2464 | 金北山      | 新潟       | 1173 |
| *硫黄ヶ岳(焼岳) | 長野、岐阜  | 2458 | *三瓶山     | 島根       | 1126 |
| *妙高山      | 新潟     | 2446 | 金剛山      | 奈良       | 1112 |
| *焼山       | 新潟     | 2400 | *妙義山     | 群馬       | 1104 |
| *燧岳       | 福島     | 2360 | *七時雨山    | 岩手       | 1060 |
| *四阿山      | 群馬、長野  | 2333 | *米山      | 新潟       | 993  |
| *岩菅山      | 長野     | 2295 | *青野山     | 島根       | 908  |
| *鳥海山      | 山形     | 2230 | 笹ヶ岳      | 岐阜       | 860  |
| *白根山(草津)  | 群馬、長野  | 2162 | 筑波山      | 茨城       | 879  |
| *武尊山      | 群馬     | 2158 | 葛城山      | 大阪、和歌山   | 857  |
| *苗場山      | 長野     | 2145 | *恐山(焼山)  | 青森       | 804  |
| 駒ヶ岳(會津)   | 福島     | 2132 | *三原山(大島) | 東京       | 755  |
| *烏帽子岳     | 長野     | 2066 | *間鍋山     | 兵庫       | 470  |
| *黒姫山      | 長野     | 2053 | 立寶山      | 石川       | 469  |
| *岩手山      | 岩手     | 2041 | *寒風山     | 秋田       | 355  |
| *吾妻山      | 福島     | 2024 | *三笠山     | 奈良       | 342  |
| *霧ヶ峯      | 長野     | 1925 | *笠山      | 山口       | 113  |
| *月山       | 山形     | 1980 |          |          |      |
| *飯縄山      | 長野     | 1917 |          |          |      |
| *那須岳      | 栃木     | 1917 | 石鏡山      | 愛媛       | 1981 |
| 早池峯山      | 岩手     | 1914 | 劔山       | 徳島       | 1955 |
| *架波丸山     | 栃木     | 1878 | 東三方森     | 愛媛       | 1233 |
| *赤城山      | 群馬     | 1828 |          |          |      |
| *磐梯山      | 福島     | 1819 |          |          |      |
| *高原山      | 栃木     | 1795 |          |          |      |
| *藏王山      | 山形、宮城  | 1759 | 八重岳      | 鹿兒島(屋久島) | 1928 |
| *大山       | 鳥取     | 1713 | *久住山     | 大分       | 1788 |
| *大日岳      | 岐阜、福井  | 1709 | *九重山     | 大分       | 1764 |
| *安達太郎山    | 福島     | 1700 | 祖母山      | 大分、熊本、宮崎 | 1758 |
| *毛無山      | 長野     | 1650 | *霧島山     | 宮崎、鹿兒島   | 1700 |
| *駒ヶ岳      | 岩手、秋田  | 1637 | *阿蘇山     | 熊本       | 1592 |
| *栗駒山      | 宮城、岩手  | 1628 | *由布岳     | 大分       | 1584 |
| *岩木山      | 青森     | 1625 | *鶴見岳     | 大分       | 1375 |
| *浅草岳      | 福島、新潟  | 1586 | *温泉岳     | 長崎       | 1360 |
| *八甲田山     | 青森     | 1585 | *英彦岳     | 福岡、大分    | 1200 |
| *焼石岳      | 岩手     | 1548 | *多良岳     | 長崎、佐賀    | 1076 |
| *守門山      | 新潟     | 1538 | *櫻島      | 鹿兒島      | 1060 |
| *氷山       | 鳥取、兵庫  | 1510 | 背振山      | 福岡       | 1055 |
| *愛鷹山      | 静岡     | 1504 | *口之永良部島  | 大隅       | 1043 |
| *森吉山      | 秋田     | 1454 | *開聞岳     | 鹿兒島      | 924  |
| *榛名山      | 群馬     | 1448 | 矢立山      | 宮崎       | 643  |
| *箱根山      | 神奈川、静岡 | 1439 | 虚空蔵山     | 長崎       | 606  |
| *天城山      | 静岡     | 1405 |          |          |      |
| 伊吹山       | 滋賀     | 1377 |          |          |      |
| 御在所山      | 三重、滋賀  | 1209 |          |          |      |
| 大瀧根山      | 福島     | 1193 |          |          |      |

北海道

|          |    |      |
|----------|----|------|
| *大雪山(旭岳) | 石狩 | 2290 |
| *十勝岳     | 十勝 | 2077 |
| 幌尻岳      |    | 2052 |

面積・人口 (昭和十年の國勢調査)

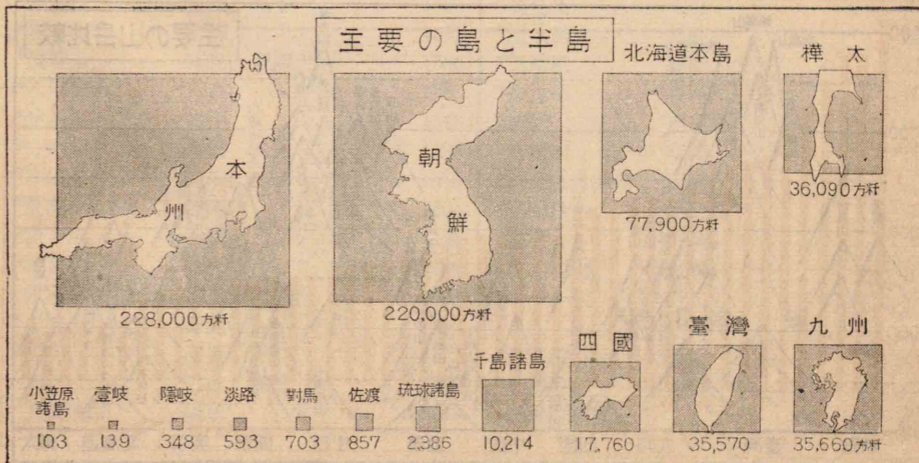
| (地方) | (面積) 方秆 | (人口) 萬 | (人口密度) | (地方) | (面積) 方秆 | (人口) 萬 | (人口密度) |
|------|---------|--------|--------|------|---------|--------|--------|
| 内地   | 38 2545 | 6925   | 181    | 大阪   | 1814    | 430    | 2369   |
| 北海道  | 8 8775  | 307    | 35     | 兵庫   | 8323    | 292    | 351    |
| 青森   | 9631    | 97     | 100    | 奈良   | 3689    | 62     | 168    |
| 岩手   | 1 5235  | 105    | 69     | 和歌山  | 4723    | 86     | 183    |
| 宮城   | 7274    | 123    | 170    | 鳥取   | 3489    | 49     | 141    |
| 秋田   | 1 1664  | 104    | 89     | 島根   | 6625    | 75     | 113    |
| 山形   | 9326    | 112    | 120    | 岡山   | 7046    | 133    | 189    |
| 福島   | 1 3782  | 158    | 115    | 廣島   | 8437    | 180    | 214    |
| 茨城   | 6091    | 155    | 254    | 山口   | 6082    | 119    | 196    |
| 栃木   | 6437    | 120    | 186    | 徳島   | 4143    | 73     | 176    |
| 群馬   | 6336    | 124    | 196    | 香川   | 1859    | 75     | 403    |
| 埼玉   | 3803    | 153    | 402    | 愛媛   | 5667    | 116    | 206    |
| 千葉   | 5062    | 155    | 305    | 高知   | 7104    | 71     | 101    |
| 東京   | 2145    | 637    | 2970   | 福岡   | 4940    | 275    | 557    |
| 神奈川  | 2353    | 184    | 782    | 佐賀   | 2449    | 69     | 280    |
| 新潟   | 1 2578  | 200    | 159    | 長崎   | 4076    | 130    | 318    |
| 富山   | 4257    | 80     | 188    | 熊本   | 7438    | 139    | 186    |
| 石川   | 4192    | 77     | 183    | 大分   | 6334    | 98     | 155    |
| 福井   | 4264    | 65     | 152    | 宮崎   | 7739    | 82     | 107    |
| 山梨   | 4466    | 65     | 145    | 鹿兒島  | 9104    | 159    | 175    |
| 長野   | 1 3626  | 171    | 126    | 沖繩   | 2386    | 59     | 248    |
| 岐阜   | 1 0495  | 123    | 117    |      |         |        |        |
| 静岡   | 7770    | 194    | 250    | 樺太   | 3 6090  | 33     | 9      |
| 愛知   | 5081    | 286    | 563    |      |         |        |        |
| 三重   | 5765    | 117    | 204    | 朝鮮   | 22 0735 | 2290   | 104    |
| 滋賀   | 4051    | 71     | 176    | 京畿道  | 1 2817  | 245    | 191    |
| 京都   | 4621    | 170    | 368    | 忠清北道 | 7419    | 96     | 129    |



|      |        |     |     |          |         |      |      |
|------|--------|-----|-----|----------|---------|------|------|
| 忠清南道 | 8097   | 153 | 189 | 臺中州      | 7383    | 116  | 157  |
| 全羅北道 | 8529   | 161 | 188 | 臺南州      | 5421    | 133  | 245  |
| 全羅南道 | 1 3881 | 251 | 181 | 高雄州      | 5722    | 73   | 127  |
| 慶尙北道 | 1 8986 | 256 | 135 | 臺東廳      | 3526    | 7    | 20   |
| 慶尙南道 | 1 2308 | 225 | 183 | 花蓮港廳     | 4628    | 11   | 23   |
| 黃海道  | 1 6734 | 167 | 100 | 澎湖廳      | 127     | 7    | 551  |
| 平安南道 | 1 4930 | 147 | 98  | 帝國總計     | 67 5344 | 9769 | 145  |
| 平安北道 | 2 8441 | 171 | 60  | 關東州      | 3462    | 113  | 328  |
| 江原道  | 2 6266 | 161 | 61  | 南滿洲鐵道附屬地 | 298     | 52   | 1754 |
| 咸鏡南道 | 3 1988 | 172 | 54  | 南洋       | 2149    | 10   | 48   |
| 咸鏡北道 | 2 0344 | 85  | 42  |          |         |      |      |
| 臺灣   | 3 5974 | 521 | 145 |          |         |      |      |
| 臺北州  | 4565   | 102 | 223 |          |         |      |      |
| 新竹州  | 4598   | 71  | 154 |          |         |      |      |

主要の島の面積 (理科年表)

| (名稱)     | (所在) | (面積) 方秆 | (名稱)      | (所在) | (面積) 方秆 |
|----------|------|---------|-----------|------|---------|
| 本州       |      | 22 8000 | 淡路島       |      | 590     |
| 北海道本島    |      | 7 7900  | 天草下島(肥後)  |      | 570     |
| 九州島      |      | 3 5660  | 屋久島(大隅)   |      | 500     |
| 臺灣       |      | 3 5570  | 種子島(大隅)   |      | 447     |
| 四國       |      | 1 7760  | 對馬下島      |      | 435     |
| 擇捉島(千島)  |      | 3220    | 溫爾古丹島(千島) |      | 433     |
| 幌筵島(千島)  |      | 2040    | 巨濟島(朝鮮)   |      | 389     |
| 濟州島(朝鮮)  |      | 1840    | 占守島(千島)   |      | 389     |
| 國後島(千島)  |      | 1520    | ポナペ島(南洋)  |      | 375     |
| 得撫島(千島)  |      | 1420    | パラオ島(南洋)  |      | 370     |
| 沖繩島(琉球)  |      | 1220    | 新知島(千島)   |      | 357     |
| 佐渡       |      | 857     | 珍島(朝鮮)    |      | 334     |
| 奄美大島(大隅) |      | 718     | 福江島(肥前)   |      | 326     |
|          |      |         | 南海島(朝鮮)   |      | 300     |
|          |      |         | 江華島(朝鮮)   |      | 291     |
|          |      |         | 西表島(琉球)   |      | 287     |
|          |      |         | 色丹島(千島)   |      | 249     |
|          |      |         | 徳之島(大隅)   |      | 247     |
|          |      |         | 對馬上島      |      | 246     |
|          |      |         | 隱岐島(肥後)   |      | 221     |
|          |      |         | 天草上島(肥後)  |      | 216     |
|          |      |         | 石垣島(琉球)   |      | 171     |
|          |      |         | 平戸島(肥前)   |      | 170     |
|          |      |         | 小豆島(讃岐)   |      | 164     |
|          |      |         | 宮古島(琉球)   |      | 158     |
|          |      |         | 大島(周防)    |      |         |



# 統計 圖 表

## 目 次

|   |   |
|---|---|
| 本邦の極端經緯度..... 1<br>面積人口..... 2<br>主要の島の面積..... 3<br>主要の山岳・火山..... 4<br>主要の河川..... 6<br>主要の湖沼..... 8<br>各地の氣温..... 9<br>各地の降水量..... 10 | 各地一年間の天候..... 11<br>各地の潮汐極數..... 12<br>耕地及農業戶數..... 13<br>本邦の貿易(品別)..... 14<br>本邦の貿易(國別)..... 14<br>主要の隧道..... 16<br>主要の無線電信・電話..... 16 |
|---|---|

### 本邦の極端經緯度 (帝國統計年鑑)

| (名 地)        | (地 點)     | (經 緯 度)   | (地 名)           | (地 點)       | (經 緯 度)   |
|--------------|-----------|-----------|-----------------|-------------|-----------|
| 日本全國         |           | 度 分       | 九州              |             | 度 分       |
| 極東           | 千島國古守島東端  | 東經 156 31 | 極東              | 豐後國水ノ子島東端   | 東經 132 11 |
| 極西           | 臺灣澎湖廳花嶼西端 | 同 119 18  | 極西              | 琉球國與那國島西端   | 同 122 56  |
| 極南           | 小笠原島沖ノ島南端 | 北緯 20 25  | 極南              | 琉球國波照間島南端   | 北緯 24 02  |
| 極北           | 千島國阿賴度島北端 | 同 50 55   | 極北              | 對馬國對馬島豐崎村北瀨 | 同 34 44   |
| <b>樺 太</b>   |           |           | <b>朝 鮮</b>      |             |           |
| 極東           | 東海岸北知床岬   | 東經 144 45 | 極東              | 慶尙北道鬱陵島東端   | 東經 130 57 |
| 極西           | 海馬島西端     | 同 141 13  | 極西              | 平安北道馬鞍島西端   | 同 124 11  |
| 極南           | 西能登呂岬     | 北緯 45 53  | 極南              | 全羅南道濟州島南端   | 北緯 33 07  |
| 極北           | 國 境       | 同 50 0    | 極北              | 咸鏡北道穩城郡北端   | 同 43 00   |
| <b>北 海 道</b> |           |           | <b>臺 灣</b>      |             |           |
| 極東           | 千島國古守島東端  | 東經 156 31 | 極東              | 臺北州基隆市棉花嶼東端 | 東經 122 06 |
| 極西           | 渡島國大島西端   | 同 139 20  | 極西              | 澎湖廳花嶼西端     | 同 119 18  |
| 極南           | 渡島國小島南端   | 北緯 41 21  | 極南              | 高雄州七星岩南端    | 北緯 21 46  |
| 極北           | 千島國阿賴度島北端 | 同 50 55   | 極北              | 臺北州基隆市彭佳嶼北端 | 同 25 38   |
| <b>本 州</b>   |           |           | <b>關 東 州</b>    |             |           |
| 極東           | 小笠原島南島東端  | 東經 153 58 | 極東              | 狹子窩海洋島東端    | 東經 123 13 |
| 極西           | 長門國蓋井島西端  | 同 130 47  | 極西              | 旅順山頭會嶼島西端   | 同 120 58  |
| 極南           | 小笠原島沖ノ島南端 | 北緯 20 25  | 極南              | 旅順方家屯會圓島南端  | 北緯 38 40  |
| 極北           | 樺奧國辨天島北端  | 同 41 33   | 極北              | 普蘭店朝陽寺會北端   | 同 39 33   |
| <b>四 國</b>   |           |           | <b>南洋委任統治區域</b> |             |           |
| 極東           | 阿波國伊島東端   | 東經 134 49 | 極東              | ミレ島東端       | 東經 172 10 |
| 極西           | 伊豫國黃金濱    | 同 132 01  | 極西              | トコベイ島西端     | 同 131 10  |
| 極南           | 土佐國沖ノ島南端  | 北緯 32 42  | 極南              | グリニチ島南端     | 北緯 1 02   |
| 極北           | 讚岐國小豆島藤崎  | 同 34 34   | 極北              | ウラカス島北端     | 同 20 33   |

|        |   |
|--------|---|
| ヨシザキ   | 吉崎.....26, 27②, 2                         |
| ヨシズ    | 吉津(ヨシヅ).....30, 31イ3, 34, 35ア2            |
| ヨシダ    | 吉田 [山梨].....22, 23イ4, 24①                 |
| ヨシダ    | 吉田 [愛知].....26, 27①ウ4                     |
| ヨシダ    | 吉田 [新潟].....22, 23イ2, 26, 27③             |
| ヨシダ    | 吉田 [廣島].....42, 43ウ3, 46, 47ウ2            |
| ヨシダ    | 吉田 [愛媛].....42, 43ウ4                      |
| ヨシダ川   | 吉田川.....42, 43エ3                          |
| ヨシノ    | 吉野.....36①                                |
| ヨシノクマノ | 国立公園 吉野熊野国立公園.....41①                     |
| ヨシノ川   | 吉野川 [和歌山].....30, 31ウ3, 34, 35イ2, 41①     |
| ヨシノ川   | 吉野川 [徳島].....42, 43イ4, 46, 47ア2           |
| ヨシノ山   | 吉野山.....30, 31ウ3, 34, 35イ2, 41①, ②        |
| ヨシノタニ  | 芳谷.....54, 55ウ1                           |
| ヨシヤツ   | 吉松.....50, 51ウ3                           |
| ヨシミ百穴  | 吉見百穴.....10, 11イ2                         |
| ヨシユ    | 楊州(ヤウシウ).....68, 69ウ5, 70①                |
| ヨシハラ   | 吉原(ヨシハラ).....22, 23イ4, 24①, 26, 27①イ3     |
| ヨセ     | 與瀬.....10, 11イ2                           |
| ヨセセン   | 陽川(ヤウセン).....70①                          |
| ヨセセン   | 沃川(エウセン).....72, 73ウ4                     |
| ヨツ     | 與津.....42, 43イ4                           |
| ヨツカイチ  | 四日市 [三重].....30, 31イ3, 34, 35ア2           |
| ヨツカイチ  | 四日市 [大分].....54, 55ア1                     |
| ヨツカイドー | 四街道(ヨツカイダウ).....10, 11ア3                  |
| ヨツクラ   | 四ツ倉.....18, 19ウ5                          |
| ヨウテ山   | 羊蹄山(ヤウテイ).....58, 59キ4                    |
| ヨド     | 淀.....32①, 34, 35イ2                       |
| ヨド川    | 淀川.....30, 31ウ3, 34, 35イ2, 38, 39ア1       |
| ヨドエ    | 淀江.....42, 43イ2, 46, 47イ1                 |
| ヨートク   | 陽徳(ヤウトク).....72, 73エ1                     |
| ヨドバシ   | 渡橋.....45①                                |
| ヨナイサハ  | 米内瀬(ヨナイサハ).....18, 19ウ2                   |
| ヨナクニ島  | 與那國島.....50, 51①                          |
| ヨナゴ    | 米子.....42, 43イ2, 46, 47イ1, 49①            |
| ヨナバル   | 與那原.....57⑤                               |
| ヨネザワ   | 米澤(ヨネザワ).....18, 19ウ5, 21④                |
| ヨネザワ盆地 | 米澤盆地(ヨネザハ).....18, 19ウ4, 21④              |
| ヨネシロ川  | 米代川.....18, 19ウ2                          |
| ヨネズ    | 米津(ヨネヅ).....23, 29①                       |
| ヨネヤマ   | 米山.....22, 23イ2, 26, 27③                  |
| ヨネバイ   | 楊梅(ヤウバイ).....64, 65イ2, 66②                |
| ヨビツギ   | 呼続.....28, 29①                            |
| ヨブコ    | 呼子.....50, 51エ2, 54, 55ウ1                 |
| ヨヘ     | 陽平(ヤウヘイ).....72, 73ウ3                     |
| ヨミガハマ  | 夜見濱.....42, 43イ2, 46, 47イ1, 49①           |
| ヨメガ島   | 嫁島.....49③                                |
| ヨリ島    | 寄島.....46, 47イ2, 48①                      |
| ヨリイ    | 寄居(ヨリキ).....6, 7イ2, 10, 11イ2              |
| ヨロ島    | 與路島.....57④                               |
| ヨロー    | 養老(ヤウラウ).....22, 23エ4, 26, 27①エ3, 28, 29① |
| ヨロー川   | 養老川(ヤウラウ).....6, 7ア3, 10, 11ア3            |
| ヨロー瀧   | 養老瀧(ヤウラウ).....22, 23エ4                    |
| ヨロイ湯   | 鎖間(ヨロヒ).....26, 27③                       |
| ヨロイガ岳  | 鎖ヶ岳(ヨロヒ).....54, 55ア1                     |
| ヨロン島   | 與論島.....50, 51①, 57⑤                      |

ラ

|       |                                  |
|-------|----------------------------------|
| ライ山   | 雷山.....54, 55イ1                  |
| ライコージ | 來迎寺(ライカウジ).....22, 23イ2, 26, 27③ |
| ライチシ  | 來知志.....62ウ3                     |
| ライチシ湖 | 來知志湖.....62ウ3                    |
| ラウシ岳  | 良牛岳.....58, 59イ3                 |
| ラウス   | 羅臼.....58, 59イ3                  |
| ラクトー江 | 洛東江(ラクトウ).....68, 69イ5, 70④      |
| ラサ島   | ラサ島.....50, 51①ア4                |
| ラシュー  | 羅州(ランウ).....68, 69ウ6, 72, 73エ5   |
| ラシヨロ島 | 羅處和島.....58, 59①ウ3               |
| ラシン   | 羅津.....68, 69イ2, 74①, ③          |
| ラト    | 羅東(ラトウ).....64, 65イ2             |
| ラナン   | 羅南.....68, 69イ3, 74①             |

リ

|          |                                  |
|----------|----------------------------------|
| リクンベツ    | 達別.....59, 59エ3                  |
| リコー      | 里港(リカウ).....64, 65ウ4, 67①        |
| リシュー     | 羅州(リシウ).....68, 69ウ3, 72, 73ウ3   |
| リシリ山     | 利尻山(リシリ).....58, 59カ1            |
| リシリ島     | 利尻島(リシリ).....58, 59カ1            |
| リセン      | 利川.....72, 73ウ3                  |
| リュウガサキ   | 龍ヶ崎(リュウガサキ).....6, 7ア3, 10, 11ア3 |
| リュウガンボ   | 龍巖浦(リュウガンボ).....68, 69エ4, 71②    |
| リュウキュー   | 琉球(リュウキウ).....50, 51①            |
| リュウキュー海灣 | 琉球海灣(リュウキウ).....50, 51①          |
| リュウキュー嶼  | 琉球嶼(リュウキウ).....64, 65ウ4          |
| リュウキュー諸島 | 琉球諸島(リュウキウ).....50, 51①          |
| リュウジュトン  | 柳樹屯(リュウジュトン).....75①             |
| リュウジン    | 龍神(リュウジン).....34, 35イ3           |
| リュウタン    | 龍潭(リュウタン).....72, 73ウ5           |
| リュウナン    | 龍南(リュウナン).....70④                |
| リュウユー島   | 龍遊島(リュウユー).....70①               |
| リュウシ岳    | 獵師岳(リュウシ).....54, 55ア1           |
| リュウシュー   | 綾州(リュウシウ).....68, 69カ4           |
| リュウジン    | 旅順.....75①, ③                    |
| リュウモン    | 靈山(リュウモン).....18, 19ウ5, 21④      |
| リュウツ     | 兩津(リュウツ).....22, 23イ1            |
| リュウトー半島  | 遼東半島(リュウトウ).....75①              |
| リリ       | 裡里.....68, 69ウ6                  |
| リンシヘン    | 林子邊.....67⑤                      |
| リンシン江    | 臨津江.....68, 69ウ4, 70①            |

ル

|       |                          |
|-------|--------------------------|
| ルータカ  | 留多加(ルウタカ).....62ウ5, 63②  |
| ルータカ川 | 留多加川(ルウタカ).....62ウ5, 63② |
| ルータカ岳 | 留多加岳.....62ウ4            |
| ルベシベ  | 留邊臺.....58, 59エ3         |
| ルモイ   | 留萌.....58, 59カ3, 60①     |
| ルモイ川  | 留萌川.....60①              |

レ

|      |                       |
|------|-----------------------|
| レーガン | 靈巖(レイガン).....72, 73エ6 |
|------|-----------------------|

|       |                                    |
|-------|------------------------------------|
| レーコー  | 靈光(レイクワウ).....72, 73エ5             |
| レーコー島 | 靈興島(レイコウ).....70①                  |
| レーザン  | 靈山(レイザン).....72, 73イ5              |
| レーザン  | 禮山(レイザン).....72, 73エ4              |
| レースイ  | 麗水(レイスキ).....68, 69ウ6, 72, 73ウ6    |
| レーセー江 | 禮成江(レイセイカウ).....68, 69ウ4, 72, 73エ2 |
| レーセン  | 禮泉(レイセン).....72, 73イ4              |
| レブン島  | 禮文島(レイブン).....58, 59カ1             |
| レンゲ岳  | 蓮華岳.....22, 23ウ3, 25①, 25, 27②ウ2   |
| レンゼン  | 連山.....72, 73ウ4                    |
| レンセン  | 連川.....72, 73ウ2                    |

ロ

|        |                                  |
|--------|----------------------------------|
| ローコ灘   | 老虎灘(ラウコ).....75①                 |
| ロクコー   | 鹿港(ロクカウ).....64, 65ウ2            |
| ロクゴウ川  | 六郷川(ロクガウ).....10, 11イ3           |
| ロクゴウ崎  | 祿崎(ロクガウ).....22, 23ウ2            |
| ロクゴウ山  | 六甲山(ロクカフ).....34, 35イ2, 38, 39ウ1 |
| ロクヤ    | 鹿野.....64, 65イ4                  |
| ロチク    | 路竹.....67①                       |
| ローテツ山  | 老鐵山(ラウテツ).....75①                |
| ロリョーシン | 鷺梁津(ロリョウシン).....70①              |
| ローリン山  | 狼林山(ラウリン).....68, 69ウ3           |

ワ

|      |                           |
|------|---------------------------|
| ワイタ山 | 瀧蓋山.....54, 55ア1          |
| ワイフ  | 隈府.....50, 51ウ2, 54, 55イ2 |
| ワイヨー | 淮陽(ワイヤウ).....72, 73ウ2     |
| ワカ川  | 和賀川.....18, 19ウ3          |
| ワカ岳  | 和賀岳.....18, 19ウ3          |
| ワカエ  | 若江.....34, 35イ2           |

|        |                                 |
|--------|---------------------------------|
| ワカクサ山  | 嫩草山.....36②                     |
| ワカサ    | 若櫻.....42, 43ア2, 46, 47ア1       |
| ワカサ瀧   | 若櫻瀧.....30, 31ウ2, 34, 35イ1, 37① |
| ワカナベ   | 若鍋.....60①                      |
| ワカノウラ  | 和歌浦.....34, 35イ2, 41③, ④        |
| ワカノウラ瀧 | 和歌浦瀧.....34, 35イ2, 41③, ④       |
| ワカマツ   | 若松 [福島].....18, 19エ5, 21④       |
| ワカマツ   | 若松 [福岡].....50, 51ウ2, 52①, ②    |
| ワカマツ島  | 若松島.....50, 51エ3                |
| ワカミコ   | 若神子.....22, 23イ4                |
| ワカヤナギ  | 若柳.....20①                      |
| ワカヤマ   | 和歌山.....30, 31ウ3, 34, 35イ2, 41④ |
| ワキノ    | 脇野.....26, 27③                  |
| ワキマチ   | 脇町.....42, 43ア3, 46, 47ア2       |
| ワキミサキ  | 脇岬.....54, 55ウ2                 |
| ワクヤ    | 瀧谷.....18, 19イ4, 20①            |
| ワグヲ    | 和倉.....22, 23エ2, 26, 27②エ1      |
| ワケ     | 和氣.....42, 43ア3                 |
| ワシウ山   | 鷺羽山.....48①                     |
| ワシキ    | 鷺敷.....42, 43ア4                 |
| ワシノミヤ  | 鷺宮.....10, 11イ2                 |
| ワシバ岳   | 鷺羽岳.....25①                     |
| ワシベツ岳  | 鷺別岳.....58, 59カ4, 60①           |
| ワジマ    | 輪島.....22, 23エ2                 |
| ワダ     | 和田 [千葉].....10, 11ア3            |
| ワダ     | 和田 [兵庫].....34, 35ウ1            |
| ワダ峠    | 和田峠.....22, 23イ3                |
| ワダ岬    | 和田岬.....34, 35イ2, 38, 39ウ1      |
| ワダ山    | 和田山.....30, 31エ2, 34, 35ウ2      |
| ワタノハ   | 渡波.....18, 19イ4                 |
| ワタムキ山  | 綿向山.....34, 35ア1                |
| ワタラセ川  | 渡良瀬川.....6, 7イ2, 10, 11イ2       |
| ワタリ    | 互理.....18, 19ウ4                 |
| ワカナイ   | 稚内.....58, 59カ1                 |
| ワニ     | 和邇.....34, 35イ1                 |
| ワニシ    | 輪西.....60⑤                      |
| ワラビ    | 蕨.....10, 11イ3                  |

メ

Table listing geographical locations starting with 'メ' such as 梅阿寒岳, メキ島, メグロ, etc.

モ

Table listing geographical locations starting with 'モ' such as モーカ, モガミ川, モギ, etc.

ヤ

Table listing geographical locations starting with 'ヤ' such as ヤ島, ヤイズ, ヤイト, etc.

Table listing geographical locations starting with 'ヤ' (continued) and 'ユ' such as ヤブハラ, ヤブルマ川, ヤベ川, etc.

Table listing geographical locations starting with 'ユ' such as ユザワ, ユザワ, ユジョー, etc.

ヨ

Table listing geographical locations starting with 'ヨ' such as ヨイト, ヨイチ, ヨイチ岳, etc.

Table of geographical entries on page 34, including locations like Matsukawa (松川), Matsukawa-ura (松川浦), and various islands and rivers.

Table of geographical entries on page 34, including locations like Manden (萬田), Misaki (三崎), and various islands and rivers.

Table of geographical entries on page 35, including locations like Misaki (三崎), Misaki (三石), and various islands and rivers.

Table of geographical entries on page 35, including locations like Miyagi (宮地), Miyazaki (宮津), and various islands and rivers.



フジ山 富士山 ..... 22, 23イ4, 24①  
 フジ川 富士川 ..... 22, 23イ4, 24①, 26, 27①イ3  
 フジイデラ 藤井寺(フジキデラ) ..... 38, 39ア2  
 フジエダ 藤枝(フヂエダ) ..... 22, 23イ5, 26, 27①イ4  
 フジオカ 藤岡(フヂオカ) ..... 6, 7イ2, 10, 11イ2  
 フジキ 伏木 ..... 22, 23ウ3, 26, 27②ウ2  
 フジサキ 藤崎(フヂサキ) ..... 21①  
 フジサマ 藤澤(フヂサマ) ..... 6, 7イ3, 10, 11イ3, 12④  
 フジヤマ 藤島(フヂヤマ) ..... 26, 27②エ2  
 フジシロ 藤代(フヂシロ) ..... 10, 11ア3  
 フジト 藤戸(フヂト) ..... 46, 47イ2, 48①  
 フジノキ 藤ノ木(フヂノキ) ..... 52②  
 フジハコネ 国立公園 富士箱根国立公園 ..... 13③, 24①  
 フシミ 伏見 ..... 32②, 33①  
 フジミ 富士見 ..... 22, 23イ4  
 フセ 布施 ..... 38, 39ア2  
 フェン江 赴戦江 ..... 74④  
 フェン嶺 赴戦嶺 ..... 74④  
 フタアラ山 二荒山 ..... 9①  
 フダイ 普代 ..... 18, 19イ2  
 フタイ島 蘆井島(フタキ) ..... 42, 43イ3  
 フタガワ 二川(フタガハ) ..... 26, 27①ウ4, 28, 29①  
 フタゴ山 二子山 ..... 13①  
 フタゴ山 兩子山 ..... 50, 51イ2, 54, 55ア1  
 フタジマ 二島 ..... 52②  
 フタツイ 二ツ井(フタツキ) ..... 21⑦  
 フタマダ 二俣 ..... 22, 23ウ5, 28, 29①  
 フタミ 二見 ..... 34, 35ウ2, 37④  
 フタミ港 二見港(フタミカウ) ..... 17⑧  
 フタミガ浦 二見浦 ..... 30, 31イ3, 34, 35ア2, 37④  
 フチュ 府中[東京](フチュウ) ..... 10, 11イ3  
 フチュ 府中[広島](フチュウ) ..... 42, 43イ3, 46, 47イ2  
 フツカイチ 二日市[新潟] ..... 22, 23イ2  
 フツカイチ 二日市[福岡] ..... 50, 51ウ2  
 ブッシューザン 佛生山(ブッシュウザン) ..... 42, 43イ3, 46, 47ア2①  
 フツ 富津 ..... 6, 7イ3, 10, 11イ3  
 フツノス 富津洲 ..... 6, 7イ3, 10, 11イ3  
 フット 古渡 ..... 10, 11ア3  
 フドーオカ 不動岡(フドウオカ) ..... 10, 11イ2  
 フナガタ 船形 ..... 10, 11イ3  
 フナカワミナト 船川港(フナカハミナト) ..... 18, 19エ3, 21⑦  
 フナキ 船木 ..... 42, 43エ2, 46, 47①  
 フナコシ 船越 ..... 21⑦  
 フナサカ峠 船坂峠 ..... 30, 31イ3  
 フナサカ山 舟坂山 ..... 42, 43ア3  
 フナジマ 船島 ..... 49⑨  
 フナツ 船津 ..... 22, 23ウ4  
 フナトマリ 舟泊[北海道] ..... 58, 59カ1  
 フナトマリ 舟泊[樺太] ..... 62ア2  
 フナバシ 船橋 ..... 6, 7イ3, 10, 11イ3  
 フナミ 舟見 ..... 26, 27②ウ2  
 フネ 富寧(フネイ) ..... 68, 69イ2, 74①  
 フヨ 扶餘 ..... 72, 73エ4  
 フラノ 富良野 ..... 58, 59オ3, 60①  
 フランテン 普蘭店 ..... 68, 69オ4, 75①  
 フリト山 振戸山 ..... 62ア2  
 フルイチ 古市[大阪] ..... 34, 35イ2, 36①, 38, 39ア2  
 フルイチ 古市[三重] ..... 37④  
 フルエ 古江 ..... 50, 51ウ4  
 フルカワ 古川[宮城](フルカハ) ..... 18, 19ウ4, 20①  
 フルカワ 古川[岐阜](フルカハ) ..... 22, 23ウ3

フルクチ 古口 ..... 20⑦  
 フルヒラ 古平 ..... 58, 59キ3  
 フレオイ 振老(フレオイ) ..... 60①  
 フーレン川 風連川(フウレン) ..... 61⑥  
 フーレン湖 風連湖(フウレン) ..... 58, 59イ3, 61⑥  
 フーレン洞 風連洞(フウレン) ..... 54, 55①  
 フロークラ 不老倉(フラウクラ) ..... 18, 19ウ2, 21⑦  
 フロー山 不老山(フラウ) ..... 20③  
 フンカ瀧 噴火瀧(フンクラ) ..... 58, 59キ4  
 ブンケー 開慶(ブンケイ) ..... 72, 73イ4  
 ブンゴ水道 豊後水道 ..... 50, 51ア2  
 ブンサン 汶山 ..... 72, 73エ3  
 ブンセン 文川 ..... 72, 73ウ1  
 ブンバイガワラ 分倍河原(ブンバイガハラ) ..... 10, 11イ3

へ

ヘイ崎 閑伊崎 ..... 18, 19ア3, 20①  
 ヘキ 日置[和歌山] ..... 34, 35イ3  
 ヘキ 日置[山口] ..... 42, 43エ3, 46, 47①  
 ヘキ川 日置川 ..... 30, 31ウ4, 34, 35イ3  
 ヘキターカン 碧蹄館(ヘキテイクワン) ..... 68, 69ウ5, 70①  
 ヘーゲン島 平郡島 ..... 42, 43ウ4, 46, 47ウ3  
 ヘーコ 平康(ヘイカウ) ..... 72, 73ウ2  
 ヘーサカ 平坂(ヘイサカ) ..... 26, 27①ウ4, 28, 29①  
 ヘージョー 平蘆(ヘイジャウ) ..... 68, 69エ4, 71④, ⑤  
 ヘタ 戸田 ..... 22, 23イ5, 26, 27①イ4  
 ヘータク 平澤(ヘイタク) ..... 68, 69ウ5  
 ベックイ 別海 ..... 58, 59イ3  
 ベツギ 戸次 ..... 54, 55①  
 ベツ川 別宮川 ..... 48⑤  
 ベツ川 別所 ..... 42, 43イ4, 46, 47イ3  
 ベツシヨ 別所 ..... 22, 23イ3  
 ヘットナー石 Hettner Stein ..... 25①  
 ベツ 別府 ..... 50, 51イ2, 53③  
 ベツ 別府瀧 ..... 50, 51イ2, 53③, 54, 55ア1  
 ヘド 邊戸 ..... 57⑤  
 ヘートー 屏東(ヘイトウ) ..... 64, 65ウ4, 67①  
 ヘナス崎 幡作崎 ..... 18, 19エ2  
 ベンケー岬 辨慶岬(ベンケイ) ..... 58, 59キ4  
 ベンセン 西川 ..... 72, 73エ4  
 ベンテン島 辨天島 ..... 26, 27①ウ4, 28, 29①

ホ

ホーエー山 寶木山(ハウエイ) ..... 24①  
 ホーオン 報恩(ハウオン) ..... 72, 73ウ4  
 ホーカ嶼 彭佳嶼(ハウカ) ..... 64, 65イ2  
 ホーキ川 籌川(ハウキ) ..... 6, 7イ2  
 ホーキョー 枋橋(バウケウ) ..... 64, 65イ2  
 ホクカン山 北漢山 ..... 70①  
 ボクシ 朴子 ..... 64, 65ウ3, 67①  
 ホクセイ 北青(ホクセイ) ..... 68, 69イ3  
 ホクト 北斗 ..... 67①  
 ホクトー 北投(ホクトウ) ..... 64, 65イ1, 66①, ②  
 ホクホ 北埔 ..... 66②  
 ホコー 浦項(ホカウ) ..... 63, 69イ5

ホーコ島 澎湖島(ハウコ) ..... 64, 65エ3  
 ホーコ諸島 澎湖諸島(ハウコ) ..... 64, 65エ3  
 ホーコ水道 澎湖水道(ハウコ) ..... 64, 65エ3  
 ホーコ瀧 澎湖瀧(ハウコ) ..... 64, 65エ3  
 ホコダ 鉢田 ..... 6, 7ア2, 10, 11ア2  
 ホーザン 鳳山(ホウザン) ..... 64, 65ウ4, 67①  
 ホーザン 枋山(バウザン) ..... 64, 65ウ4  
 ホシダ 星田 ..... 34, 35イ2  
 ホーシャクジ 寶積寺(ホウシャクジ) ..... 10, 11イ2  
 ホーシュ 茂朱(ボウシュ) ..... 72, 73ウ3  
 ホージュバナ 寶珠花(ハウジュバナ) ..... 10, 11イ2  
 ホージョー 北條[茨城](ホウデウ) ..... 10, 11ア2  
 ホージョー 北條[兵庫](ホウデウ) ..... 30, 31エ3, 34, 35ウ2  
 ホージョー 北條[愛媛](ホウデウ) ..... 42, 43ウ4, 44, 45①  
 ホージョー 寶城(ハウジャウ) ..... 72, 73ウ6  
 ホズ川 保津川(ホツ) ..... 30, 31ウ2, 33②, 34, 35イ1  
 ホーセン 抱川(ハウセン) ..... 72, 73ウ3  
 ホーソー半島 房總半島(バウソウ) ..... 6, 7ア3, 10, 11ア3  
 ホソオ峠 細尾峠(ホソオ) ..... 9①  
 ホソクラ 細倉 ..... 20①  
 ホソヤマ 細島 ..... 50, 51イ3  
 ボーソリ海峡 ボウソリ海峡 ..... 58, 59①エ3  
 ホダ 保田 ..... 10, 11イ3  
 ホダカ 穂高 ..... 22, 23ウ3, 25①, 26, 27②ウ2  
 ホダカ岳 穂高岳 ..... 22, 23ウ3, 25①, 26, 27②ウ2  
 ホーカツ山 寶達山(ハウカツ) ..... 22, 23ウ3, 26, 27②ウ2  
 ボタンシャ 牡丹社 ..... 64, 65ウ4  
 ボタンダイ 牡丹臺 ..... 71⑤  
 ホッコー 北港(ホクカウ) ..... 64, 65ウ3, 67①  
 ホッコー溪 北港溪(ホクコウ) ..... 64, 65ウ3, 67①, ⑤  
 ホッシャウジ 法勝寺(ホフシャウジ) ..... 46, 47イ1  
 ホテー 布袋(ホテイ) ..... 60, 61ウ3, 63③  
 ホートー 豊島(ホウタク) ..... 68, 69ウ4, 72, 73エ3  
 ホドガヤ 保土ヶ谷 ..... 14, 15ウ3  
 ホートーノ瀧 方等瀧(ハウトウ) ..... 9①, ④  
 ボナペ島 Ponape I. .... 75④  
 ボーノツ 坊津(バウノツ) ..... 50, 51ウ4  
 ホバラ 保原 ..... 18, 19ウ5  
 ホーフ 防府(バウフ) ..... 42, 43エ3, 46, 47エ2, 49⑥  
 ホーマン山 寶満山 ..... 54, 55イ1  
 ホーヨ海峡 豊後海峡(ホウヨ) ..... 50, 51イ2  
 ホーライ島 蓬萊島(ホウライ) ..... 21⑦  
 ホーライジ山 鳳來寺山(ホウライジ) ..... 22, 23ウ5, 26, 27①ウ4  
 ホラガ峠 洞ヶ峠 ..... 32①, 34, 35イ2  
 ホリ 埔里 ..... 64, 65ウ3, 67①  
 ホリエ 堀江 ..... 46, 47ウ3  
 ホリゴメ 堀米 ..... 10, 11イ2  
 ホリノウチ 堀之内[東京] ..... 14, 15ウ1  
 ホリノウチ 堀内[静岡] ..... 26, 27①イ4  
 ホーリュウ山 寶立山(ハウリュウ) ..... 22, 23ウ2  
 ホーリュウジ 法隆寺(ホフリウジ) ..... 34, 35イ2, 36①  
 ボーリョー 枋寮(バウレウ) ..... 64, 65ウ4  
 ホーリン 鳳林(ホウリン) ..... 64, 65イ3  
 ホロイジミ 觀泉(ホロイツミ) ..... 58, 59エ4  
 ホロナイ川 幌内 ..... 58, 59カ4, 60①  
 ホロナイ川 幌内川 ..... 62イ2  
 ホロヌカ 幌糠 ..... 60①  
 ホロベツ 幌別 ..... 58, 59カ4, 60①  
 ホンダー 本宮(ホンダウ) ..... 30, 31ウ4, 34, 35イ3, 41①  
 ホンダー山 本宮山(ホンダウ) ..... 22, 23ウ5, 26, 27①ウ4  
 ホンゴー 本郷[福島](ホンガウ) ..... 18, 19エ5

ホンゴー 本郷[廣島](ホンガウ) ..... 46, 47ウ2  
 ホンゴー 本郷[福岡](ホンガウ) ..... 54, 55ウ2  
 ホンジョー 本庄[埼玉](ホンジャウ) ..... 6, 7イ2, 10, 11イ2  
 ホンジョー 本庄[秋田](ホンジャウ) ..... 18, 19ウ3, 21⑦  
 ホンジョー 本庄[宮崎](ホンジャウ) ..... 50, 51イ4, 54, 55ア3  
 ホンジョー 本庄[淡路](ホンジャウ) ..... 48⑤  
 ホンジョー 本庄[島根](ホンジャウ) ..... 46, 47イ1, 49①  
 ホンジョー川 本庄川(ホンジャウ) ..... 50, 51イ3, 54, 55ア3  
 ホント 本斗 ..... 62エ5  
 ホンド 本渡 ..... 50, 51ウ3  
 ホンノウ 本郷(ホンナフ) ..... 10, 11ア3  
 ホンベツ 本別 ..... 58, 59エ3, 60①  
 ホンモク峠 本牧峠 ..... 10, 11イ3, 14, 15イ3

マ

マイコノ濱 舞子濱(マヒコノ) ..... 34, 35イ2  
 マイズカ 舞坂(マヒサカ) ..... 26, 27①ウ4, 28, 29①  
 マイズル 舞鶴(マヒズル) ..... 30, 31ウ2, 37①  
 マイズル瀧 舞鶴瀧(マヒズル) ..... 30, 31ウ2, 33③, 37①  
 マイバラ 米原 ..... 30, 31イ2, 34, 35ア1  
 マエダ 前田(マヘダ) ..... 49⑨  
 マエバシ 前橋(マヘバシ) ..... 6, 7イ2, 8①, ④, 10, 11イ2  
 マエバル 前原(マイバル) ..... 50, 51ウ2, 54, 55イ1  
 マオカ 真岡[樺太](マオカ) ..... 62ウ4  
 マカタ 馬場 ..... 49③  
 マダネ 眞金 ..... 46, 47イ2, 48①  
 マカベ 眞壁 ..... 10, 11ア2  
 マキ 巻 ..... 22, 23イ2, 26, 27③  
 マキノオ 榎尾(マキノヲ) ..... 32①, 33②  
 マキノオ川 榎尾川(マキノヲ) ..... 34, 35イ2  
 マキノオ山 榎尾山(マキノヲ) ..... 34, 35イ2  
 マキミネ 榎峯 ..... 50, 51イ3  
 マキユ 媽宮(マキユ) ..... 64, 65エ3  
 マクウンベツ川 馬群潭 ..... 58, 59ア3  
 マクハリ 幕張 ..... 10, 11ア3  
 マクラヂキ 枕崎 ..... 50, 51ウ4  
 マグンタン 馬群潭 ..... 62ウ3  
 マコー 馬公(マコウ) ..... 64, 65エ3  
 マゴ崎 孫崎 ..... 48⑤  
 マサキ 松前 ..... 44, 45①  
 マサン 馬山 ..... 68, 69イ6, 70④, 72, 73イ5  
 マシク 増毛 ..... 58, 59カ3, 60①  
 マシコ 益子 ..... 6, 7イ2, 10, 11イ2  
 マーシャル群島 Marshall Is. .... 75④  
 マシユ湖 摩周湖(マシウ) ..... 58, 59ウ3, 61①  
 マスダ 増田 ..... 18, 19ウ3  
 マスダ 益田 ..... 42, 43エ3, 46, 47エ2  
 マスダ川 益田川 ..... 26, 27②ウ2  
 マストミ 増富 ..... 22, 23イ4  
 マタアン 馬太鞍 ..... 64, 65イ3  
 マダラ島 馬渡島 ..... 54, 55ウ1  
 マチダ 町田 ..... 10, 11イ3  
 マチヤ川 町屋川 ..... 34, 35ア1  
 マツイダ 松井田(マツキダ) ..... 6, 7ウ2, 10, 11ウ2  
 マツエ 松江 ..... 42, 43イ2, 46, 47イ1, 49①, ③  
 マツオカ 松尾(マツオ) ..... 18, 19ウ3, 20①  
 マツオカ 松岡(マツオカ) ..... 18, 19ウ3  
 マツカリ岳 マツカリ岳 ..... 58, 59キ4

|         |           |                         |
|---------|-----------|-------------------------|
| ハハ島     | 母島        | 6.7①,17⑦                |
| ハブ      | 波浮        | 6.7①,4,17①              |
| ハブ      | 埴生        | 46.47①                  |
| ハマサカ    | 濱坂        | 30.31②                  |
| ハマサキ    | 濱崎        | 54.55①                  |
| ハマシマ    | 濱島        | 34.35②                  |
| ハマダ     | 濱田        | 42.43③,46.47②           |
| ハマデラ    | 濱寺        | 30.31③,34.35②,38.39②    |
| ハマナ湖    | 濱名湖       | 22.23⑤,26.27①④,28.29①   |
| ハマナカ    | 濱中        | 58.59③,61⑥              |
| ハマナカ灘   | 濱中灘       | 58.59③,61⑥              |
| ハマハラ    | 濱原        | 46.47①                  |
| ハマシケ    | 濱益        | 58.59③,60①              |
| ハママチ    | 濱町        | 50.51③                  |
| ハママツ    | 濱松        | 22.23⑤,26.27①④,28.29①,② |
| ハヤ川     | 早川[神奈川]   | 13①                     |
| ハヤ川     | 早川[山梨]    | 22.23④                  |
| ハヤサカ峠   | 早坂峠       | 18.19③                  |
| ハヤサキ海峡  | 早崎海峡      | 50.51③,54.55②           |
| ハヤシノ    | 林野        | 42.43③,46.47②           |
| ハヤシマ    | 早島        | 46.47②,48①              |
| ハヤチネ山   | 早池峯山      | 18.19③,20①              |
| ハヤトモノ瀬戸 | 早瀬瀬戸      | 46.47①,49⑨              |
| ハヤマ     | 葉山        | 10.11③                  |
| バヨウ島    | 馬養島(バヤウ)  | 64.65③                  |
| ハラ      | 原[福島]     | 18.19⑤                  |
| ハラ      | 原[宮城]     | 18.19④                  |
| ハラ      | 原[静岡]     | 24①,26.27①④             |
| ハライチ    | 原市        | 10.11③                  |
| バラオ諸島   | Palau Is. | 75④,⑤                   |
| ハラガマ    | 原釜        | 21④                     |
| ハラノマチ   | 原町[福島]    | 18.19⑤,21④              |
| ハラマチ    | 原町[群馬]    | 10.11②                  |
| パラムシル島  | 幌筵島       | 58.59①①                 |
| ハリオ島    | 針尾島(ハリヲ)  | 54.55①                  |
| ハリノキ岳   | 針木岳       | 25①                     |
| ハリノキ峠   | 針木峠       | 22.23③,25①,26.27②②      |
| ハリナ灘    | 播磨灘       | 30.31③,34.35②           |
| ハルタ     | 原田        | 54.55①                  |
| ハルナ湖    | 樺名湖       | 8①,②                    |
| ハルナ山    | 樺名山       | 6.7②,8①,②               |
| ハルナフジ   | 樺名富士      | 8①,②                    |
| ハルマチ    | 原町        | 54.55②                  |
| ハンキョー   | 板橋(ハンケウ)  | 64.65①,66①,②            |
| パンダ     | 阪下        | 18.19⑤,21④              |
| パンシデン   | 蕃子田       | 64.65③,67①              |
| ハンダ     | 半田        | 22.23⑤,26.27①④,28.29①   |
| パンダイ山   | 盤梯山       | 18.19⑤,21④              |
| パンタン    | 萬丹        | 64.65④,67①              |
| バンドー    | 板東(バンドウ)  | 42.43④,48⑤              |
| ハンニノ瀧   | 飯沼瀧       | 9①,④                    |
| ハンノ     | 飯能(ハンノウ)  | 6.7③,10.11③             |

ヒ ヒ ヒ

|     |        |             |
|-----|--------|-------------|
| ヒ崎  | 火崎     | 50.51④      |
| ヒ沼  | 酒沼     | 6.7②,10.11② |
| ヒイ  | 比井(ヒキ) | 34.35③      |
| ヒイ川 | 斐伊川    | 42.43②,49①  |

|           |                |                       |
|-----------|----------------|-----------------------|
| ヒウチ岳      | 熨岳             | 18.19⑤⑥               |
| ヒウチ灘      | 熨灘             | 42.43③,46.47②         |
| ビエー       | 美瑛(ビエイ)        | 58.59③,60①            |
| ビエー川      | 美瑛川(ビエイ)       | 65①                   |
| ヒエー山      | 比叡山(ヒエイ)       | 30.31②,32③,34.35①     |
| ヒガシアサヒガワ  | 東旭川(ヒガシアサヒガハ)  | 58.59③③               |
| ヒガシイワセ    | 東岩瀬(ヒガシイワセ)    | 22.23③,26.27②②        |
| ヒガシオーイタ   | 東大分(ヒガシオーイタ)   | 54.55①                |
| ヒガシクツチン   | 東俱知安           | 60①                   |
| ヒガシシラウラ   | 東白浦            | 62④                   |
| ヒガシチョーセン  | 東朝鮮灘           | 68.68④                |
| ヒガシテンジョー岳 | 東天井岳(ヒガシテンジョウ) | 25①                   |
| ヒガシネ      | 東根             | 18.19④                |
| ヒガシノガミ    | 東野上            | 34.35②                |
| ヒガシノミ島    | 東能美島(ヒガシノウミ)   | 44.45①                |
| ヒガシフシミ    | 東伏見灘           | 62⑤,63②,④             |
| ヒガシマツラ半島  | 東松浦半島          | 50.51②,54.55①         |
| ヒガシミズハシ   | 東水橋(ヒガシミズハシ)   | 26.27②②               |
| ヒガシヤマ     | 東山[福島]         | 18.19⑤,21④            |
| ヒガシヤマ     | 東山[京都]         | 32①,33①               |
| ヒガネ山      | 日金山            | 13①                   |
| ヒキモト      | 引本             | 34.35②                |
| ヒグニ       | 美濃             | 58.59③                |
| ヒケク       | 引田             | 42.43③,46.47②         |
| ヒコ山       | 英彦山            | 50.51②,52①,54.55①     |
| ヒコ島       | 彦島             | 52②                   |
| ヒコネ       | 彦根             | 30.31②,34.35①         |
| ヒサイ       | 久居(ヒサキ)        | 26.27①④,30.31③,34.35② |
| ヒサイチ      | 日三市            | 18.19③                |
| ヒサガ島      | 久賀島            | 50.51③                |
| ヒサノハマ     | 久野濱            | 18.19⑤                |
| ヒジ        | 日曲(ヒチ)         | 50.51②,54.55①         |
| ヒジ川       | 脇川(ヒチ)         | 42.43④                |
| ヒシカ       | 鏡子窓(ヒシクワ)      | 68.69④,75①            |
| ヒシカイ      | 釜海             | 46.47①                |
| ヒジリ岳      | 聖岳             | 13①                   |
| ヒズメ       | 日詰(ヒヅメ)        | 18.19③                |
| ヒタ        | 日田             | 50.51②,54.55①         |
| ヒタ盆地      | 日田盆地           | 50.51②,54.55①         |
| ヒダ高地      | 飛騨高地           | 22.23③,26.27②②        |
| ヒダ        | 植田             | 50.51②,54.55①         |
| ヒダ川       | 飛騨川            | 26.27②③               |
| ヒダカ       | 日高             | 34.35①                |
| ヒダカ川      | 日高川            | 30.31④,34.35①,3①③     |
| ヒタチ       | 日立             | 6.7②,10.11②           |
| ヒップ山      | 比布山            | 61②                   |
| ビト一角      | 鼻頭角(ビトウ)       | 50.51②                |
| ヒトヨシ      | 大吉             | 50.51③,54.55②         |
| ヒトヨシ盆地    | 大吉盆地           | 50.51③,54.55②         |
| ヒナグ       | 日奈久            | 54.55②                |
| ヒナセ       | 日生             | 46.47②                |
| ビナン       | 卑南             | 64.65④,67①            |
| ビナン溪      | 卑南溪            | 64.65④                |
| ビナンシュ山    | 卑南主山           | 64.65③                |
| ヒヌマ川      | 酒沼川            | 10.11②                |
| ヒノ        | 日野[東京]         | 10.11③                |
| ヒノ        | 日野[滋賀]         | 30.31②,34.35①         |
| ヒノ川       | 日野川[福井]        | 22.23③,26.27②②        |
| ヒノ川       | 日野川[滋賀]        | 34.35①                |
| ヒノ川       | 日野川[鳥取]        | 42.43②,46.47①         |
| ヒノ川       | 日野川[和歌山]       | 42.43②,46.47①         |

|        |              |                        |
|--------|--------------|------------------------|
| ヒノキヤマ  | 檜山           | 34.35①                 |
| ヒノミ崎   | 日御崎[和歌山]     | 30.31④,34.35③,41③      |
| ヒノミ碓   | 日御碓[鳥根]      | 42.43②,46.47①          |
| ビバイ    | 美俣           | 58.59③,60①             |
| ビバイロ岳  | ビバイロ岳        | 58.59③④                |
| ヒビ     | 日比           | 46.47②,48①             |
| ヒビキ灘   | 響灘           | 52①                    |
| ビップ    | 比布           | 58.59③                 |
| ヒブリ島   | 日振島          | 42.43④                 |
| ビヒロ    | 美穂           | 58.59③                 |
| ヒミ     | 水見[富山]       | 22.23③,26.27②②         |
| ヒミ     | 水見[愛媛]       | 44.45①,46.47③          |
| ヒメカミ山  | 姫神山          | 18.19③                 |
| ヒメジ    | 姫路(ヒメヂ)      | 30.31③,34.35②,37⑥      |
| ヒメ川    | 姫川           | 22.23③,26.27②②         |
| ヒメ崎    | 姫崎           | 22.23①                 |
| ヒメ島    | 姫島           | 50.51②,54.55①          |
| ビヤシリ山  | ビヤシリ山        | 58.59②                 |
| ビヤカン島  | 百貫島(ビヤクワン)   | 44.45①                 |
| ビヤカンセキ | 百貫石(ビヤクワンセキ) | 50.51③                 |
| ヒヤマ    | 檜山           | 18.19②,21④             |
| ヒューガ灘  | 日向灘(ヒウガ)     | 50.51④,54.55②          |
| ヒヨシ    | 日美           | 46.47②                 |
| ヒョドリゴエ | 鶴越           | 38.39①                 |
| ヒョウノ山  | 氷山(ヒョウノセン)   | 30.31②,42.43②          |
| ビョービ角  | 猫鼻角(ベウビ)     | 64.65⑤                 |
| ビョーブ浦  | 屏風浦(ビヤウブ)    | 10.11③                 |
| ビョーリツ  | 苗栗(ベウリツ)     | 64.65②,66②             |
| ヒライズミ  | 平泉(ヒライツミ)    | 18.19④,20①             |
| ヒライソ   | 平瀬           | 6.7②,10.11②            |
| ヒラオカ   | 平生           | 46.47③                 |
| ヒラオカ   | 枚岡(ヒラオカ)     | 36①,38.39①             |
| ヒラカ    | 平舘           | 6.7②                   |
| ヒラカ    | 枚方           | 34.35②,38.39①          |
| ヒラガネ   | 平金           | 22.23③                 |
| ヒラサハ   | 平澤(ヒラサハ)     | 18.19③                 |
| ヒラジョー  | 平城(ヒラジョウ)    | 42.43⑤                 |
| ヒラツ    | 平田           | 42.43②,46.47①,49①      |
| ヒラツカ   | 平塚           | 6.7③,10.11③            |
| ヒラド    | 平戸           | 50.51②,54.55①          |
| ヒラド島   | 平戸島          | 50.51②,54.55①          |
| ヒラドノ瀬戸 | 平戸瀬戸         | 50.51②,54.55①          |
| ヒラトリ   | 平取           | 58.59④,60①             |
| ヒラノ    | 平野           | 38.39②                 |
| ヒラ山    | 比良山          | 30.31②,34.35①          |
| ヒリカ    | 美利加          | 58.59④                 |
| ヒルゴジマ  | 軽小島          | 24①,26.27①③            |
| ヒル山    | 輕山(ヒルセン)     | 46.47①                 |
| ヒロオ    | 廣尾(ヒロヲ)      | 58.59④                 |
| ヒロク山   | 譽祿山          | 64.65②                 |
| ヒロサキ   | 弘前           | 18.19②,21④             |
| ヒロシマ   | 広島           | 42.43③,44.45①,⑥,46.47② |
| ヒロシマ灘  | 広島灘          | 42.43③,44.45①,⑥,46.47② |
| ヒロセ    | 廣瀬[山口]       | 42.43③,46.47②          |
| ヒロセ    | 廣瀬[島根]       | 42.43②,46.47①,49①      |
| ヒロセ川   | 廣瀬川          | 20①,②                  |
| ヒロダ    | 廣田           | 30.31③,32①,34.35②      |
| ヒワ     | 日和           | 46.47②                 |
| ヒワ湖    | 琵琶湖(ビワコ)     | 30.31②,32①,34.35②      |
| ヒワサ    | 日和佐          | 42.43④                 |
| ヒワジマ   | 枇杷島(ビワジマ)    | 28.29①,④               |

|      |          |               |
|------|----------|---------------|
| ヒワラ湖 | 檜原湖(ヒハラ) | 18.19⑤,21④    |
| ビンゴ灘 | 備後灘      | 42.43③,46.47② |

フ フ

|       |               |                        |
|-------|---------------|------------------------|
| フエフキ  | 笛吹            | 50.51②                 |
| フエフキ川 | 笛吹川           | 22.23④,24①             |
| フカウラ  | 深浦            | 18.19②                 |
| フカエ   | 深江            | 54.55②                 |
| フカエ   | 福江(フクエ)       | 50.51③,54.55①          |
| フカエ島  | 福江島(フクエ)      | 50.51③                 |
| フカガワ  | 深川[山口](フカガハ)  | 46.47①                 |
| フカガワ  | 深川[北海道](フカガハ) | 58.59③,60①             |
| フカクサ  | 深草            | 22.23①                 |
| フカク   | 深田            | 41③                    |
| フカノミ  | 深海            | 54.55②                 |
| フカヤ   | 深谷            | 6.7②,10.11②            |
| フカワ   | 布川(フカハ)       | 10.11③                 |
| フキアゲ  | 吹上            | 10.11②                 |
| フキアゲ濱 | 吹上濱[静岡]       | 24①                    |
| フキアゲ濱 | 吹上濱[鹿児島]      | 50.51④                 |
| フーキカク | 富貴角(フウキカク)    | 64.65①,66②             |
| フクイ   | 福井(フクキ)       | 22.23③,26.27②②,⑤       |
| フクウラ  | 吹浦            | 18.19③,21④             |
| フクエ   | 福江[愛知]        | 22.23⑤                 |
| フクオカ  | 福岡[千葉](フクオカ)  | 10.11③                 |
| フクオカ  | 福岡[岩手](フクオカ)  | 18.19②                 |
| フクオカ  | 福岡[愛知](フクオカ)  | 28.29①                 |
| フクオカ  | 福岡[富山](フクオカ)  | 26.27②②                |
| フクオカ  | 福岡[福岡](フクオカ)  | 50.51②,52①,③           |
| フクカワ  | 福川(フクカハ)      | 46.47②                 |
| フクヂキ  | 福崎            | 30.31③,34.35②          |
| フクシマ  | 福島[福島]        | 18.19⑤,21④,⑥           |
| フクシマ  | 福島[長野]        | 22.23④,25①             |
| フクシマ  | 福島[福岡]        | 50.51②,54.55①          |
| フクシマ  | 福島[宮城]        | 50.51④                 |
| フクシマ  | 福島[北海道]       | 61③                    |
| フクシマ湖 | 福島湖           | 22.23②                 |
| フクダ   | 福田[岡山]        | 46.47②,48①             |
| フクダ   | 福田[長崎]        | 54.55②                 |
| フクチヤマ | 福知山           | 30.31②,34.35①          |
| フクノ   | 福野            | 22.23③,26.27②②         |
| フクマ   | 福岡            | 54.55①                 |
| フクマル  | 福丸            | 54.55①                 |
| フクマン山 | 福萬山           | 54.55①                 |
| フクヤマ  | 福山[廣島]        | 42.43③,44.45①,③,46.47② |
| フクヤマ  | 福山[鹿児島]       | 50.51④,54.55③          |
| フクヤマ  | 福山[北海道]       | 58.59③,61③             |
| フクヨシ  | 福吉            | 54.55①                 |
| フクラ   | 福良[福島]        | 21④                    |
| フクラ   | 福良[兵庫]        | 30.31③,48⑤             |
| フクロイ  | 袋井(フクロキ)      | 22.23⑤,26.27①④         |
| フクワタリ | 福渡            | 42.43③,46.47②          |
| フケ    | 布計            | 50.51③                 |
| フコー山  | 武甲山(フカフ)      | 6.7③,10.11③            |
| フサ    | 布佐            | 10.11③                 |
| フサン   | 釜山            | 68.69④,70④,⑥           |
| フサン灘  | 釜山灘           | 70④,⑥                  |
| フジ    | 富士            | 26.27①④,3,24①          |

ナンシセン溪 楠梓仙溪 .....64.65ウ4,67①
ナンショウ 南庄(ナンショウ) .....64.65イ2,66②
ナンセイ岬 南西岬 .....64.65ウ5

ニ

ニ島 新島(ニヒシマ) .....6.7イ4,①
ニエサキ 蟹崎(エヘサキ) .....37③
ニオージ岳 二王子岳(ニワウジ) .....22.23ア4

ニマ 仁萬 .....46.47ウ1
ニミ 新見(ニヒミ) .....42.43ウ3,46.47イ2
ニヤ 新屋(ニヒヤ) .....21⑦,⑨

ヌ

ヌ島 沼島 .....30.31エ3,34.35ウ2
ヌタクカムウシユベ .....58.59ア3
ヌノビキノ瀨 布引瀨 .....38.39ウ1

ネ

ネウ 根雨 .....42.43イ2,46.47イ1
ネオダニ 根尾谷 .....22.23エ4
ネコ岳 根子岳 .....54.55ア2

ノ

ノーガク 直方(ナホガク) .....50.51ウ2,52①,54.55イ1
ノガミ 野上 .....54.55ア1
ノガミ川 野上川 .....34.35イ2

ノチキ 野崎 .....41③
ノチキ島 野崎島 .....50.51エ2
ノサム 野寒 .....62イ4

ハ

ハ島 端島 .....50.51エ3
ハイキ 早岐 .....50.51エ2,54.55ウ1
ハイシマ 拜島 .....10.11イ3

ハギ 萩 .....42.43エ3,46.47①
ハギワラ 萩原(ハギハラ) .....22.23ウ4,26.27②ウ3
ハク山 白山(ハクサン) .....22.23エ3

トーセキ 東石(トウセキ).....64.65ウ3,67①  
 トーゼン 島前(ダウゼン).....42.43イ1  
 トチオ 栃尾(トチヲ).....22.23ア2,26.27③  
 トチギ 栃木.....6.7ウ2,10.11イ2  
 トチノキ峠 榎木峠.....22.23エ4  
 トチュー峠 途中峠(トチユウツウゲ).....34.35イ1  
 トツカ 戸塚.....10.11イ3  
 トツ川 十津川.....30.31ウ3,34.35イ2,41①  
 トツトリ 鳥取.....42.43ア2,46.47ア1,49②  
 トド崎 鹿崎.....18.19ア3,20①  
 トートーミ瀨 遠江瀨(トホタフミ).....22.23イ5  
 トドロキ 瀬.....60①  
 トナミ山 彌波山.....26.27ウ②=2  
 トナン 斗南.....64.65ウ3,67①  
 トネ川 利根川.....6.7ア3,10.11ア3,18②  
 トノ 遠野(トホノ).....18.19イ3,20①  
 トノサワ 塔ノ瀬(タフノサハ).....13①  
 トノシオー 土庄(トノシヤウ).....42.43ア3,46.47ア2,48①  
 トノミ 富海.....42.43エ3,46.47エ2  
 トノ峯 多武峯(タムノミキ).....34.35イ2,36①  
 トバ 鳥羽.....30.31イ3,34.35ア2,37④  
 トバク 戸畑.....52①,②,54.55イ1  
 トビ島 飛鳥.....18.19エ3  
 トーフチ湖 遠瀬湖(トーフチ).....62イ5  
 トーフツ 東湧(トーフツ).....58.59イ3  
 トベ 砥部.....42.43ウ4  
 トベツ 富別(タウベツ).....60①  
 トベツ川 富別川(タウベツ).....60①  
 トマコマイ 苫小牧.....58.59カ3,60①  
 トマエ 宮前(トママヘ).....58.59カ2  
 トマリ 泊[青森].....18.19イ1  
 トマリ 泊[富山].....22.23ウ3,26.27ウ②  
 トマリ 泊[北海道].....58.59イ3,①キ1  
 トマリオル 泊居(トマリオル).....62ウ4  
 トマン江 豆満江[圖們江].....68.69イ2  
 トマン 富江.....50.51イ3  
 トミオカ 富岡[群馬](トミヲカ).....6.7ウ2,8①,10.11ウ2  
 トミオカ 富岡[福島](トミヲカ).....18.19ウ5  
 トミオカ 富岡[徳島](トミヲカ).....42.43ア4  
 トミオカ 富岡[熊本](トミヲカ).....50.51ウ3,54.55イ3  
 トミク 富来.....54.55ア1  
 トミタ 富田.....34.35ア1,38.39ア1  
 トミタ川 富田川.....30.31ウ4,34.35イ3  
 トミタカ 富高.....50.51イ3  
 トミノシオー 富野庄(トミノシヤウ).....34.35イ2  
 トミナル 富原.....54.55イ1  
 トミヤマ 富山[千葉].....10.11イ3  
 トミヤマ 富山[宮城].....20③  
 ドーミョージ 道明寺(タウミョウジ).....34.35イ2,38.39ア2  
 トモ 駒.....42.43イ3,44.45①,②,46.47イ2  
 トモガ島 友ヶ島.....30.31ウ3,34.35イ2  
 トモベ 友部.....10.11ア2  
 トーヤ湖 洞爺湖(トウヤ).....58.59キ4,60①  
 トヤジョー 鳥屋城(トヤジャウ).....34.35イ2  
 トヤマ 富山[富山].....22.23ウ3,26.27ウ②,25④  
 トヤマ平野 富山平野.....22.23ウ3  
 トヤマ灣 富山灣.....22.23ウ3,26.27ウ②  
 トヨ島 豊島.....42.43ア3,46.47ア2,48①  
 トヨウラ 豊浦.....10.11ア2  
 トヨオカ 豊岡[兵庫](トヨヲカ).....30.31エ2  
 トヨオカ 豊岡[大分](トヨヲカ).....54.55ア1

トヨ川 豊川.....22.23ウ5,28.29①  
 トヨカワ 豊川[秋田](トヨカハ).....18.19ウ3,21⑦  
 トヨカワ 豊川[愛知](トヨカハ).....26.27①ウ4,28.29①  
 トヨコロ 豊頃.....58.59エ4  
 トヨシナ 豊科.....22.23ウ3,25①,26.27②ウ2  
 トヨツ 豊津.....50.51ウ2  
 トヨナカ 豊中.....34.35イ2,38.39イ1  
 トヨハ 豊羽.....60①  
 トヨハシ 豊橋.....2.23ウ5,26.27①ウ4,28.29①,②  
 トヨハマ 豊濱[愛知].....26.27①エ4,28.29①  
 トヨハマ 豊濱[香川].....46.47イ2  
 トヨハラ 豊原[樺太].....62.ウ5,63③,②  
 トヨハラ 豊原.....64.65ウ2,66②  
 トヨヒラ 豊平.....58.59カ3  
 トヨヒラ川 豊平川.....60①  
 トヨマ 登米.....18.19イ4  
 ドーラ 鯉羅(ドウラ).....66②  
 トーライ 東萊(トウライ).....68.69イ6,70①,⑤  
 トラゴゼン山 虎姫山.....34.35ア1  
 トラック島 Truck I.....75④,⑧  
 トラヒメ 虎姫.....50.51①  
 トリ島 鳥島.....22.23ウ4,25①,26.27ウ③  
 トリイ峠 鳥居峠(トリキ).....22.23ウ4,25①,26.27ウ③  
 トリイモト 鳥居平(トリキモト).....34.35ア1  
 トリダクビ峠 鳥ヶ首峠.....22.23イ2  
 トリヂ 取手.....6.7ア3,10.11ア3  
 トリヤ 鳥屋.....26.27②エ2  
 ドロ川 洞川.....34.35イ2  
 ドロク 斗六.....64.65ウ3,67①  
 ドロハッチョー 濠八町(ドロハッチャウ).....34.35ア3,41①  
 トワダ湖 十和田湖.....18.19ウ2,21③  
 トワダ国立公園 十和田国立公園.....21①,③  
 トンダ 富田.....46.47エ2  
 トンダバヤシ 富田林.....34.35イ2,38.39ア3  
 トンナイ 富内(トムナイ).....62イ5  
 トンナイ湖 富内湖(トムナイ).....62イ5  
 トンバラ 頓原.....42.43ウ2,46.47ウ1  
 トンベツ 頓別.....58.59オ1

ナ

ナイブチ 内淵.....63②,64ウ4  
 ナイブチ川 内淵川.....62ウ4,63②  
 ナイホ 内保.....58.59①カ4  
 ナイロ 内路.....62ウ4  
 ナエギ 苗木(ナヘギ).....22.23ウ4  
 ナエバ山 苗場山(ナヘバ).....22.23イ3  
 ナオ島 直島(ナホ).....42.43イ3,46.47イ2,48①  
 ナオエツ 直江津(ナホエツ).....22.23イ2,26.27③  
 ナカ 那珂.....52①  
 ナカ海 中海.....42.43イ2,46.47イ1,49①  
 ナカ川 中川.....10.11イ3  
 ナカ川 那珂川[茨城].....6.7ア2,10.11ア2  
 ナカ川 那珂川[福徳].....52①,54.55イ1  
 ナカ川 那賀川[徳島].....42.43ア4  
 ナカ川 中島.....42.43イ1,44.45①,46.47ウ3  
 ナカ島 長島.....50.51ウ3  
 ナガイ 長井[神奈川](ナガキ).....10.11イ3  
 ナガイ 長井[山形](ナガキ).....18.19ウ4,21④

ナカイズミ 中泉(ナカイヅミ).....22.23ウ5,26.27①ウ4  
 ナガオ 長尾(ナガヲ).....42.43ア3,46.47ア2  
 ナガオ峠 長尾峠(ナガヲ).....13①  
 ナガオカ 長岡[茨城](ナガヲカ).....10.11ア2  
 ナガオカ 長岡[新潟](ナガヲカ).....22.23イ2,26.27③,28⑦  
 ナカグスク 中城.....57⑤  
 ナカグスク灣 中城灣.....57⑤  
 ナガクテ 長久手.....26.27①ウ3,28.29①  
 ナカコシキ 中飯.....50.51エ4,54.55ウ3  
 ナガサカ 長坂.....18.19イ4  
 ナガサキ 長崎.....50.51エ3,54.55ウ2  
 ナガシノ 長篠.....26.27①ウ4  
 ナガシマ 長島[三重].....30.31イ3,34.35ア2  
 ナガシマ 長島[鹿児島].....50.51ウ3,54.55イ2  
 ナカジヨ 中條(ナカデウ).....22.23ア5  
 ナカシレト半島 中知床半島.....62イ3  
 ナカシレト岬 中知床岬.....62イ6  
 ナガス 長瀬[熊本].....50.51ウ3,54.55イ2  
 ナガス 長瀬[大分].....50.51イ2  
 ナカツ 中津[岐阜].....22.23ウ4  
 ナカツ 中津[大分].....50.51イ2  
 ナカツ川 中津川.....10.11イ3  
 ナカベ 中部.....22.23ウ4  
 ナカトリー島 中通島(ナカトホリ).....50.51オ3  
 ナカトロ 長壽.....6.7ウ2,10.11イ2  
 ナカニエダ 中新田(ナカニヒダ).....18.19ウ4  
 ナガヌマ 長沼[福島].....18.19ウ5  
 ナガヌマ 長沼[北海道].....60①  
 ナカノ 中野[東京].....14.15ウ1  
 ナカノ 中野[静岡].....26.27①ウ4  
 ナカノ 中野[長野].....22.23イ3  
 ナガノ 長野[長野].....22.23イ3,25①,②  
 ナガノ 長野[大阪].....30.31ウ3  
 ナガノ岳 中ノ岳.....22.23ア2  
 ナカノ島 中之島.....50.51①  
 ナカノジョー 中之條(ナカノデウ).....6.7ウ2,10.11ウ2  
 ナガノマ 長濱[滋賀].....30.31イ2,34.35ア1  
 ナガハマ 長濱[鳥根].....46.47ウ2  
 ナガハマ 長濱[愛媛].....42.43ウ4,44.45①  
 ナガハマ 長濱[樺太].....62イ6  
 ナカマイズル 中舞鶴(ナカマヒヅル).....34.35イ1,37①  
 ナカマタ岳 中俣岳.....25①  
 ナガマチ 長町.....20②  
 ナカムラ 中村[福島].....18.19ウ1,21④  
 ナカムラ 中村[兵庫].....34.35ウ2  
 ナカムラ 中村[高知].....42.43ウ1  
 ナカヤマ 中山.....10.11イ3  
 ナカヤマ峠 中山峠.....18.19イ2  
 ナカヤマカ 中山香.....54.55ア1  
 ナガラ 長良.....28.29⑥  
 ナガラ川 長良川.....22.23エ4,26.27①エ3,28.29①  
 ナガラヤマ 流山.....6.7イ3,10.11イ3  
 ナキジン 今歸仁.....57⑤  
 ナギノ山 那岐山(ナギノセン).....42.43ア2,46.47ア1  
 ナキムシ山 鳴島山.....9①  
 ナキリ 波切.....30.31イ3,34.35ア2  
 ナクイ岳 名久井岳(ナクキ).....18.19イ5  
 ナゴ 那古.....10.11イ3  
 ナゴ 名護.....57⑤  
 ナゴ浦 奈奥浦.....26.27②ウ2  
 ナゴン 勿来.....18.19ウ6

ナゴヤ 名古屋[愛知].....22.23エ4,26.27①エ3,28.29①,④  
 ナゴヤ 名護屋[佐賀].....50.51エ2,54.55ウ1  
 ナサキ 名崎.....10.11イ2  
 ナジマ川 名島川.....52①  
 ナス山 那須山.....6.7イ1,10.11ア1  
 ナス野 那須野.....6.7イ1,10.11ア1  
 ナゼ 名瀬.....50.51①,57④  
 ナダチ 名立.....22.23イ2  
 ナチ山 那智山.....30.31ウ4,34.35イ3,41①  
 ナチノ瀨 那智瀨.....30.31ウ4,34.35イ3,41①  
 ナツイ川 夏井川(ナツキ).....18.19ウ5  
 ナツカワ 撫川(ナツカハ).....48①  
 ナツマツリ崎 夏泊崎.....18.19ウ1,21①  
 ナテ 名手.....34.35イ2  
 ナトリ川 名取川.....18.19ウ4  
 ナナイ 七飯(ナナイヒ).....58.59キ5,61③  
 ナナオ 七尾(ナナヲ).....22.23エ2,26.27②エ1  
 ナナオ灣 七尾灣(ナナヲ).....22.23エ2,26.27②エ1  
 ナナシグレ山 七時雨山.....18.19イ2  
 ナナツガマ 七釜.....54.55ウ1  
 ナハ 那覇.....50.51①,53⑤,⑥  
 ナバリ 名張.....30.31イ3,34.35ア2  
 ナバリ川 名張川.....34.35ア2  
 ナブト島 波太島(ナカトホリ).....10.11ア3  
 ナマ 名間.....64.65ウ3  
 ナマゼ 生瀬.....34.35イ2,38.39ウ1  
 ナナムギ 生麥.....14.15ウ3  
 ナミオカ 浪岡(ナミヲカ).....18.19ウ2,21①  
 ナメカワ 滑川[千葉](ナメカハ).....10.11イ3  
 ナメリ川 滑川[相模].....12④  
 ナメリカワ 滑川[越中](ナメリカハ).....22.23ウ3,26.27②ウ2  
 ナヨロ 名寄.....58.59オ2  
 ナラ 奈良.....30.31ウ3,34.35イ2,36①,②  
 ナラ盆地 奈良盆地.....34.35イ2,36①  
 ナライ 奈良井(ナラキ).....22.23ウ4,26.27②ウ3  
 ナライ川 奈良井川(ナラキ).....25①,26.27②ウ2  
 ナラシノ原 智志野原(ナラシノ).....6.7ア3,10.11ア3  
 ナラワ 成岩(ナラハ).....26.27①エ4,28.29①  
 ナリアイ山 成相山(ナリアヒ).....37①  
 ナリタ 成田.....6.7ア3,10.11ア3  
 ナリハ 成羽.....42.43イ3,46.47イ2  
 ナリフ峠 成生峠.....30.31ウ2,34.35イ1,37①  
 ナリワ川 成羽川(ナリハ).....42.43イ3,46.47イ2  
 ナル島 奈留島.....50.51オ3  
 ナルオ 鳴尾(ナルヲ).....38.39イ1  
 ナルゴ 鳴子.....18.19ウ4  
 ナルセ川 鳴瀬川.....18.19イ4,20①  
 ナルト海峡 鳴門海峡.....30.31エ3,42.43ア3,48⑤  
 ナルトー 成東(ナルトウ).....6.7ア3,10.11ア3  
 ナルミ 鳴海.....22.23エ4,26.27①エ3,28.29①,④  
 ナワリ 奈半利(ナハリ).....42.43ア4  
 ナワリ川 奈半利川(ナハリ).....42.43ア4  
 ナン山 南山.....75①  
 ナンカイ島 南海島.....68.69ウ6,72.73イ6  
 ナンカン 南關(ナンカン).....50.51ウ2  
 ナンカン嶺 南關嶺.....75①  
 ナンゲン 南原.....68.69ウ6,72.73ウ⑤  
 ナンゴ 南郷(ナンガウ).....32①  
 ナンコー 南脚(ナンカフ).....64.65ウ5  
 ナンコクイ山 南湖大山.....64.65イ2,66②  
 ナンシ 楠梓.....67①

チクナン 竹南 .....64.65ウ2,66㉔  
 チクブ島 竹生島 .....30.31イ2,34.35ア1  
 チクハシ 竹邊 .....72.73ア3  
 チクマ川 千曲川 .....22.23イ3,25㉑  
 チクラ 千倉 .....10.11イ4  
 チシマ海峡 千島海峡 .....58.59㉑ア1  
 チシマ諸島 千島諸島 .....54.59㉑  
 チジワ 千石(チヂハ) .....50.51ウ3,54.55イ2  
 チジワ湖 千石湖(チヂハ) .....50.51ウ3  
 チズ 智頭(チツ) .....42.43ア2,46.47ア1  
 チタ半島 知多半島 .....22.23エ5,26.27㉑エ4  
 チチ島 父島 .....6.7㉑, ㉒, 17㉔  
 チチジャ列島 父島列島 .....17㉔  
 チチブ 秩父 .....6.7イ3,10.11イ3  
 チチブ盆地 秩父盆地 .....10.11イ2  
 チトセ 千歳 .....60㉑  
 チトセ 千歳 .....13.19,21A㉔  
 チトセ川 千歳川 .....60㉑  
 チドリ島 千島島 .....72.73エ6  
 チノミジ 乳呑路(チノミヂ) .....58.59ア2  
 チバ 千葉 .....6.7ア3,10.11ア3,㉔  
 チハヤ 千早 .....34.35イ2,36㉑  
 チブリ島 知夫里島 .....42.43イ2  
 チベサン 池邊津 .....62イ5  
 チボシ山 知本主山 .....64.65ウ4  
 チヤク 北谷 .....57㉔  
 チヤチャ岳 茶屋町 .....58.59ア2  
 チヤヤマチ 茶屋町 .....46.47イ2,48㉑  
 チューコー溪 中津溪(チュウカウ) .....66㉔  
 チューコーチン 中江鎮(チュウカウ) .....68.69ウ3  
 チューシュー 忠州(チュウシウ) .....68.69ウ5,72.73ウ4  
 チューゼンジ湖 中津寺湖(チュウゼンジ) .....6.7イ2,9㉑,10.11イ2  
 チューブサンガク国立公園 中部山岳国立公園 .....25㉑  
 チューモンシン 注文津 .....68.69イ5,72.73イ3  
 チューレキ 中瀬(チュウレキ) .....64.65イ2,66㉔  
 チューブ 中和 [臺北](チュウワ) .....66㉔  
 チューブ 中和 [朝鮮](チュウワ) .....68.69エ4  
 チョーカイ山 鳥海山(チュウカイ) .....18.19ウ3,21㉔  
 チョーコー 長興(チュウコウ) .....68.69ウ6,72.73エ6  
 チョーザンカン 長山串(チュウザンカン) .....68.69エ4  
 チョーザン列島 長山列島(チュウザン) .....68.69オ4,75㉑  
 チョーシ 銚子(チュウシ) .....6.7ア3,10.11ア3,㉑  
 チョーシ湖 銚子湖(チュウシ) .....21㉑  
 チョージャマチ 長者町(チュウジャマチ) .....10.11ア3  
 チョーシュー 湖州(チュウシウ) .....64.65ウ4,67㉑,72.73エ5  
 チョージョー 長城(チュウジョウ) .....68.69ウ6,72.73ア5  
 チョーシン 長津(チュウシン) .....68.69ウ6  
 チョーシン江 長津江(チュウシン) .....68.69ウ3  
 チョーセイホ 長生浦(チュウセイホ) .....72.73ア5  
 チョーセン 長葺(チュウセン) .....68.69イ4  
 チョーセン海峡 朝鮮海峡(チュウセン) .....68.69イ6,72.73ア5  
 チョー岳 嶺岳(テフ) .....25㉑  
 チョータン 長湍(チュウタン) .....70㉑,72.73エ3  
 チョーチン 鳥致院(チュウチン) .....72.73ウ4  
 チョーフ 調布(テウフ) .....10.11イ2,14.15ウ2  
 チョーフ 長府(チュウフ) .....42.43オ4,44.47㉑  
 チョーモン峽 長門峽(チュウモンケフ) .....42.43エ3  
 チョーレー 鳥嶺(テウレイ) .....68.69イ5  
 チラン 知覽 .....50.51ウ4  
 チリエ 散江 .....62ア2  
 チリュウ 知立(チリフ) .....22.23ウ4,26.27㉑ウ2

チツタ 千綿 .....54.55ウ2  
 チン島 珍島 .....68.69イ6,72.73エ6  
 チンカイ 鎮海 .....68.69イ6,70㉔  
 チンカイ湖 鎮海湖 .....68.69イ6,70㉔  
 チンアン 鎮安 .....72.73ウ5  
 チンセン 鎮川 .....72.73ウ4  
 チントー 鎮東(チントウ) .....70㉔  
 チンナン岳 鎮南岳 .....68.69エ4,71㉔, ㉕

ツ

ツ 津 .....30.31イ3,34.35ア2,37㉔  
 ツガル海峡 津軽海峡 .....18.19イ1  
 ツガル半島 津軽半島 .....18.19ウ2  
 ツガル平野 津軽平野 .....18.19ウ2  
 ツガワ 津川(ツガハ) .....22.23ア2  
 ツキガタ 月形 .....60㉑  
 ツキサップ 月塞 .....60㉑  
 ツキシマ 月島 .....14.15イ2  
 ツギタカ山 次高山 .....64.65イ2,66㉔  
 ツキダテ 築館 .....18.19イ4,20㉑  
 ツキノキ 榎木 .....18.19ウ4  
 ツキノセ 月瀬 .....50.51イ3,34.35ア2  
 ツクシ平野 筑紫平野 .....50.51ウ2,54.55イ1  
 ツクバ 筑波 .....10.11ア2  
 ツクバ山 筑波山 .....6.7ア2,10.11ア2  
 ツクミ 津久見 .....50.51イ2,54.55㉑  
 ツクミ湖 津久見湖 .....54.55㉑  
 ツクモ川 九十九川 .....8㉑  
 ツクモ島 九十九島 .....56㉔  
 ツダ 柘植 .....30.31イ3,34.35ア2  
 ツケン島 津堅島 .....57㉔  
 ツシマ 津島 .....22.23エ4,26.27㉑エ3,28.29㉑  
 ツシマ海峡 對馬海峡 .....50.51エ1  
 ツジマチ 辻町 .....46.47イ2  
 ツジョー 通賢(ツウセウ) .....66㉔  
 ツズキ 都築城(ツヅキ) .....54.55イ1  
 ツズラオ山 葛尾山(ツヅラオ) .....42.43イ1  
 ツーセン 通川(ツウセン) .....72.73ウ2  
 ツダ 津田 .....42.43ウ3,46.47ウ2  
 ツダヌマ 津田沼 .....10.11ア3  
 ツチウラ 土浦 .....6.7ア2,10.11ア2  
 ツチヂキミナト 土崎港 .....18.19ウ3,21㉔  
 ツチヂワ 土澤(ツチヂハ) .....18.19イ3  
 ツチヤマ 土山 .....34.35ア2  
 ツツ 津通 .....46.47ウ2  
 ツノ 都農 .....50.51イ3  
 ツノツ 都野津 .....46.47ウ2  
 ツノ島 角島 .....42.43オ2,42.43オ3  
 ツバキ 椿 .....34.35イ3  
 ツバクロ岳 燕岳 .....22.23ウ3,25㉑,26.27㉑ウ2  
 ツバタ 津幡 .....26.27㉑エ2  
 ツバメ 燕 .....22.23エ2,26.27㉑  
 ツマ 妻 .....50.51イ3,54.55ア2  
 ツマラ 妻良 .....26.27㉑イ4  
 ツヤ崎 津屋崎 .....50.51ウ2,54.55イ1  
 ツヤマ 津山 .....42.43ア2,46.47ア2  
 ツラジマ 速島 .....46.47イ2,48㉑  
 ツルオカ 鶴岡(ツルオカ) .....18.19エ4,21㉑

ツルガ 敦賀 .....22.23エ4,26.27㉑エ3  
 ツルガ湖 敦賀湖 .....22.23エ4,26.27㉑エ3  
 ツルギ 鶴来 .....22.23エ3,26.27㉑エ2  
 ツルギ崎 鶴崎 .....6.7イ3,10.11イ3  
 ツルギ山 鶴山 .....42.43ア4,46.47ア3  
 ツルギ岳 鶴岳 .....25㉑,26.27㉑ウ2  
 ツルサキ 鶴崎 .....54.55㉑  
 ツルミ 鶴見 .....10.11イ3,14.15イ2  
 ツルミ川 鶴見川 .....10.11イ3,14.15ウ2  
 ツルミ原 鶴見原 .....53㉔  
 ツルミ崎 鶴見崎 .....50.51ア3,54.55㉑  
 ツルミ岳 鶴見岳 .....50.51イ2,53㉔,54.55ア1  
 ツロ 津呂 .....42.43ア4  
 ツワノ 津和野 .....42.43エ3,46.47エ2

テ

テイシ 天石 .....26.27㉑イ4  
 テウレ島 天賣島 .....58.59カ2  
 テガ沼 手賀沼 .....6.7ア3,10.11ア3  
 テキエ山 狄野山 .....68.69ウ3  
 テーザン 定山(テイザン) .....72.73エ4  
 テシオ 天鹽(テシホ) .....58.59カ2  
 テシオ川 天鹽川(テシホ) .....58.59カ2  
 テシオ岳 天鹽岳(テシホ) .....58.59オ3  
 テシカガ 弟子屈 .....58.59ウ3,61㉑  
 テシガワラ 勅使河原(テシガハラ) .....8㉑  
 テシジャー 定州(テイシウ) .....68.69エ4  
 テシ原 鐵原 .....68.69ウ4,72.73ウ2  
 テツレー 鐵嶺(テツレイ) .....68.69ウ4  
 テトリ川 手取川 .....22.23エ3,26.27㉑エ2  
 テマチ 出町 .....26.27㉑エ2  
 テライ 寺井(テラキ) .....26.27㉑エ2  
 テラダマリ 寺泊 .....22.23イ2,26.27㉑  
 テンアン 天安 .....72.73ウ4  
 テンジョー 天城(テンジャウ) .....72.73ウ3  
 テンジン川 天神川 .....42.43イ2,46.47イ1  
 テンドー 天道(テンドウ) .....54.55イ1  
 テンドー 天童(テンドウ) .....18.19ウ4,21㉑  
 テンノ山 天王山(テンノウ) .....32㉑,34.35イ2  
 テンノカワ 天ノ川(テンノカハ) .....34.35イ2  
 テンバイ山 天拜山 .....52㉑,54.55イ1  
 テンバク 天白 .....28.29㉑  
 テンバク川 天白川 .....28.29㉑  
 テンバク原 天白原 .....26.27㉑ウ4  
 テンモク山 天目山 .....22.23イ4  
 テンリュウ川 天龍川(テンリュウ) .....22.23ウ5,26.27㉑ウ4  
 テンリュウ峽 天龍峽(テンリュウケフ) .....22.23ウ4

ト

トイ 土肥(トヒ) .....22.23イ5,26.27㉑イ4  
 トーイ 頭圍(トウキ) .....64.65イ2  
 トイ峠 都井峠(トキサキ) .....50.51イ4  
 トイデ 戸出 .....26.27㉑エ2  
 トーエン 桃園(タウエン) .....64.65イ(1),66㉔  
 トーガイカン 冬外串(トウガイカン) .....68.69イ5

トーカイチ 十日市(トヲカイチ) .....46.47ウ2  
 トガクシ山 戸隠山 .....22.23イ3  
 トカシキ島 渡嘉敷島 .....57㉔  
 トーガシマ 堂ヶ島(ダウガシマ) .....13㉑  
 トカチ川 十勝川 .....58.59エ4  
 トカチ岳 十勝岳 .....58.59オ3  
 トカチ平野 十勝平野 .....58.59エ4  
 トカツクツ 塗葛堀 .....64.65ウ2  
 トーカッタ 遠刈田(トホカッタ) .....18.19ウ4  
 トーガネ 東金(トウガネ) .....6.7ア3,10.11ア3  
 トーガノオ 梅尾(トガノオ) .....32㉑,33㉑  
 トーカマチ 十日町(トヲカマチ) .....22.23イ2,23.29㉑  
 トカラ諸島 吐噺諸島 .....50.51㉑  
 トキ 鶴 .....18.19ウ2  
 トギ 富来 .....22.23エ2,26.27㉑エ1  
 トキ川 土岐川 .....26.27㉑ウ3,28.29㉑  
 ドキ川 土器川 .....46.47イ2  
 トキツ 土岐津 .....22.23ウ4,26.27㉑ウ3  
 トキツ 時津 .....54.55ウ2  
 トーキツ嶼 東吉津(トウキツシヨ) .....64.65エ3  
 トーキョー 東京(トウキョウ) .....6.7イ3,10.11イ3,14.15,16  
 トーキョー灣 東京灣(トウキョウ) .....6.7イ3,14.15イ2,16㉑  
 トキフ 常盤葉(トキハ) .....18.19ウ5  
 トクゲン 徳源 .....68.69ウ4  
 トクゲン湖 徳源湖 .....72.73㉔  
 トクゴウ峠 徳本峠(トクゴウタウゲ) .....25㉑,26.27㉑ウ2  
 トクサ 徳佐 .....46.47エ2  
 トクシマ 徳島 .....42.43ア3,48㉔  
 トグチ 渡久地 .....57㉔  
 トクノ島 徳之島 .....50.51  
 トクヤマ 徳山 .....42.43エ3,46.47エ2  
 トクヤマ湖 徳山湖 .....42.43エ3,46.47エ2  
 トケホンゴウ 土氣本郷(トキホンガウ) .....10.11ア3  
 トーゴ 東港(トウカウ) .....64.65ウ4,67㉔  
 ドーゴ 鳥後(ダウゴ) .....42.43イ1,46.47ウ3  
 ドーゴ 道後(ダウゴ) .....42.43ウ4,44.45㉑,㉒  
 トーゴ 埴田(タウゴ) .....70㉔  
 トーゴ 東郷 [鹿兒島](トウガウ) .....50.51ウ4,54.55イ3  
 トーゴ 東郷 [鳥取](トウガウ) .....46.47イ1  
 トーゴ 東郷池(トウガウ) .....42.43イ2,46.47ア1  
 トコタン 床丹 .....58.59㉑オ4  
 トゴーチ 戸河内(トウガウチ) .....42.43ウ3,46.47ウ2  
 トコナベ 常瀬(トコナベ) 22.23エ5,26.27㉑エ4,28.29㉑  
 トコロ 常呂 .....58.59ウ2  
 トコロ川 常呂川 .....58.59エ2  
 トコロサマ 所澤(トコロサハ) .....6.7イ3,10.11イ3  
 トサマ 土佐灣 .....42.43イ4  
 トサマ 土佐泊 .....48㉔  
 トサキ 門崎 .....48㉔  
 トーサキ 堂崎(ダウサキ) .....54.55イ2  
 トーザン川 銅山川(ドウザン) .....42.43イ4,46.47イ3  
 トーシ島 答志島(タフシ) .....30.31イ3,34.35ア2,37㉔  
 トシベツ川 利別川 .....58.59エ3  
 トシマ 富島 .....34.35ウ2  
 トシマ 利島 .....6.7イ4  
 トージョー 東城(トウジョウ) .....42.43イ3,46.47イ2  
 トージョー 道場(ダウジョウ) .....34.35イ2  
 トージョー 道成寺(ダウジョウジ) .....30.31ウ4,34.35イ3  
 トージンボウ 東郷坊(トウジンボウ) .....22.23エ3,26.27㉑エ2  
 トス 島樞 .....50.51ウ2,54.55イ1  
 トーセー 東勢(トウセイ) .....64.65ウ2,66㉔

ダイコン島 大根島 .....46.47イ1,49①  
クイチ 間人.....34.35イ1  
タイシャ 大社.....42.43ウ2,46.47ウ1,49④  
タイシヤク 帝釋.....42.43イ3,46.47イ2  
タイシヤク山 帝釋山.....6.7イ2,10.11イ2  
タイショ 大嶼.....64.65イ3  
タイショウ 大庄(タイシヤウ).....64.65イ4  
ダイショウジ 大聖寺(ダイシヤウジ).....22.23イ3,26.27②イ2  
タイショウジ川 大聖寺川(ダイシヤウジ).....26.27②イ2  
タイシウ洞 大正洞(タイシウウ).....49⑦  
ダイセツ山 大雪山.....58.59イ3,61②  
ダイセツ山國立公園 大雪山國立公園.....61①  
ダイセン 大山.....42.43イ2,46.47イ1  
タイセン山 大船山.....53①,54.55イ1  
タイチュウ 臺中(タイチュウ).....64.65ウ2,67①,②  
タイヂン 大田.....72.73ウ4  
タイトー 臺東(タイトウ).....64.65イ4,67①  
タイトー 大東(タイトウ).....10.11イ3  
タイトー山 大徳山.....68.69イ3  
タイトー溪 大肚溪.....64.65ウ2,67⑤  
タイトー崎 大東崎(タイトウ).....6.7イ3,10.11イ3  
タイトー江 大同江(タイトウ).....68.69ウ4,71④  
タイトー山 大洞山.....10.11ウ3  
タイトー平野 臺東平野(タイトウ).....64.65イ3  
タイトー山 大屯山.....64.65イ1  
タイナン 臺南.....64.65ウ4,67①,④  
ダイニチ岳 大日岳[岐阜].....22.23イ3  
ダイニチ岳 大日岳[新潟].....22.23イ2  
タイノウラ 鯛浦[千葉](タヒ).....10.11イ3  
タイノウラ 鯛浦[長崎](タヒ).....50.51イ3  
タイハク山脈 大白山脈.....68.69ウ4  
タイハセン山 大羅尖山.....64.65イ2  
ダイバンラツ 大板城.....64.65ウ4  
ダイブゲン岳 大普賢岳.....41①  
ダイブ山 大武山.....64.65ウ4  
タイブ島 大阜島.....70①  
タイホク 臺北.....64.65イ1,66①,③  
ダイボサツ峠 大菩薩峠.....22.23イ4  
ダイムゲン山 大無間山.....22.23イ4  
ダイヤ川 大谷川.....6.7イ2,9①,10.11イ2  
タイラ 平(タヒラ).....18.19ウ5  
ダイラ 太良.....18.19ウ2  
タイラダテ 平館(タヒラダテ).....18.19ウ1  
タイラダテ海峡 平館海峡(タヒラダテ).....18.19ウ1  
タイリ 大里.....64.65イ2,66①  
ダイレン 犬連.....68.69ウ4,75①,②  
タイワン海峡 臺灣海峡.....64.65ウ2  
タイワン山脈 臺灣山脈.....64.65イ2  
タウラ 田浦[熊本].....54.55イ2  
タカ 多賀.....34.35イ1  
タカイチ 高市.....36①  
タガ城址 多賀城址.....20①  
タカオ 高雄[京都](タカラ).....32①,33②,34.35イ1  
タカオ 高雄[臺灣](タカラ).....64.65ウ4,67①,③  
タカオ山 高尾山(タカラ).....10.11イ3,12①  
タカオカ 高岡[富山](タカラカ).....22.23イ3,26.27②ウ2  
タカオカ 高岡[高知](タカラカ).....42.43イ2  
タカオカ 高岡[宮崎](タカラカ).....50.51イ4,54.55イ3  
タカサキ 高崎.....6.7ウ2,8①,⑤,10.11イ2  
タカサゴ 高砂.....30.31イ3,34.35ウ2,37⑥  
タカシ 高石.....34.35イ2

タカシノ原 高師原.....26.27①ウ4,28.29①  
タカ島 鷹島.....50.51イ2,54.55ウ1  
タカ島 高島.....50.51イ3,54.55①  
タカシマ岬 高島岬.....60①  
タカジョー 高城(タカジョウ).....50.51イ4,54.55イ3  
タカス 鷹栖.....58.59ウ3  
タカス 高須.....50.51ウ4  
タカスマ山 高陽山.....50.51ウ4  
タカモ 高瀬.....50.51ウ3,54.55イ2  
タカタ 高田[東京].....16①  
タカタ 高田[福島].....18.19イ5  
タカタ 高田[岩手].....18.19イ3  
タカダ 高田[岐阜].....22.23イ4  
タカダ 高田[新潟].....22.23イ2,26.27③  
タカダ 高田[奈良].....30.31ウ3,34.35イ2,36③  
タカダ 高田[大分].....54.55イ1  
タカ岳 高岳.....50.51イ2,54.55イ2  
タカダマ 高玉.....18.19ウ5,21④  
タカチホ 高千穂.....50.51イ3  
タカチホノ峰 高千穂峰.....50.51ウ4,54.55イ3,56③  
タカツ 高津.....42.43イ3,46.47イ2  
タカツ川 高津川.....42.43ウ4,44.45イ2  
タカツキ 高槻.....30.31ウ3,34.35イ2  
タカトミ 高富.....22.23イ4,28.29①  
タカトリ 高取.....34.35イ2  
タカナベ 高鍋.....50.51イ3,54.55イ2  
タカナワ半島 高繩半島(タカナハ).....42.43ウ4,44.45①  
タカナヤマ 高繩山(タカナハ).....42.43ウ4,44.45①  
タカネ島 高根島.....44.45①  
タカノス 鷹巣.....18.19ウ2  
タカハシ 高梁.....42.43イ3,46.47イ2  
タカハシ 高梁川.....42.43イ3,46.47イ2  
タカバタケ 高昌.....18.19ウ5  
タカハマ 高濱[茨城].....10.11イ2  
タカハマ 高濱[愛知].....26.27①ウ4,28.29①  
タカハマ 高濱[新潟].....22.23イ2,26.27②  
タカハマ 高濱[石川].....22.23イ2,26.27②イ1  
タカハマ 高濱[福井].....22.23イ4  
タカハマ 高濱[愛媛].....42.43ウ4,44.45⑤,46.47ウ3  
タカハラ川 高原川.....22.23ウ3,26.27②ウ2  
タカハラ山 高原山.....6.7イ2,10.11イ2  
タカハル 高原.....54.55イ3  
タカマツ 高松[石川].....26.27②イ2  
タカマツ 高松[岡山].....42.43イ3,46.47イ2,48①  
タカマツ 高松[香川].....42.43イ3,46.47イ2,48③  
タカミ山 高見山.....30.31イ3,34.35イ2  
タカミヤ 高宮.....34.35イ1  
タカモリ 高森[山口].....44.45①  
タカモリ 高森[熊本].....50.51イ3,53①  
タカヤ 高屋.....46.47イ2  
タカヤマ 高山.....22.23ウ3  
タカヤマ 高山[岐阜].....50.51ウ4  
タカニ 高湯.....18.19ウ5  
タカラズカ 寶塚(タカラツカ).....34.35イ2,38.39イ1  
タカラベ 財部.....54.55イ3,56①  
タキカワ 瀧川(タキカハ).....58.59ウ3,60①  
タキノミヤ 瀧ノ宮.....46.47イ2  
タキハラ 瀧原.....34.35イ2  
タキベ 瀧部.....46.47①  
タクシヤタイ山 直社大山.....64.65イ3,67①  
タクスイ溪 瀧水溪(タクスキ).....64.65ウ3,67⑤

タクマ 託問.....46.47イ2,48①  
タケ 叢.....18.19ウ2  
タケ島 多景島.....34.35イ1  
タケ島 竹島.....50.51ウ5  
タケオ 武蔵(タケヲ).....50.51ウ2,54.55イ1  
タケガハナ 竹鼻.....22.23イ4,26.27①イ3,28.29①  
タケサキ 竹崎.....64.65ウ3,67⑤  
タケシキ 竹敷.....50.51イ1  
タケダ 竹田[兵庫].....34.35ウ1  
タケダ 竹田[大分].....50.51イ3,53①  
タケダ川 竹田川.....34.35ウ1  
タケダツ 竹田津.....50.51イ2,54.55イ1  
タケトヨ 武豊.....22.23イ5,26.27①イ4,28.29①  
タケナカ 竹中.....54.55イ1  
タケノ 竹野.....34.35ウ1  
タケノシタ 竹下.....24①,26.27①イ3  
タケハラ 竹原.....42.43ウ3,44.45①,46.47ウ2  
タケフ 武生.....22.23イ4,26.27②イ3  
タコ 多古.....10.11イ3  
タコ 田子.....26.27①イ4  
タコナイ 田子内.....18.19ウ3  
タコノ浦 田子浦.....22.23イ4,24①,26.27①イ3  
タコバナ 多古鼻.....49①  
ダザイフ 大宰府.....50.51ウ2,52①,54.55イ1  
ダザイフ湖 田澤湖(ダザハ).....18.19ウ3,21⑥  
タジミ 多治見(タジミ).....22.23ウ4,26.27①ウ3,28.29①  
タシロ 田代[青森].....21①  
タシロ 田代[佐賀].....54.55イ1  
タダノウミ 忠海.....42.43ウ4,44.45①,46.47ウ2  
タダミ川 只見川.....18.19イ5  
タタラ 多多羅.....52①  
タタラ濱 多多羅濱.....52①,54.55イ1  
ダチ 駄知.....22.23ウ4,26.27①ウ3  
タチアライ 太刀洗(タチアラヒ).....54.55イ1  
タチカワ 立川(タチカハ).....6.7イ3,10.11イ3  
タチノ 立野.....22.23イ2,26.27②イ2  
タチバナ 橘.....42.43イ4  
タツグシ 龍串.....42.43ウ5  
タツタ 龍田.....34.35イ2,36①  
タツタ川 龍田川.....36①  
タツノ 辰野.....22.23ウ3,25①,26.27②ウ3  
タツノ 龍野.....30.31イ3  
タツノ崎 龍飛崎.....18.19ウ1  
ダテ 伊達[福島].....18.19ウ5  
ダテ 伊達[北海道].....53.59イ4  
ダテ山 立山.....22.23ウ3,25①,28.27②ウ2  
タイシ 立石.....54.55イ1  
タイシ岬 立石岬.....28.27②イ3  
タテオカ 榎岡(タテオカ).....18.19ウ4  
タテシナ山 立科山.....22.23イ3  
タテバヤシ 館林.....6.7イ2,10.11イ2  
タテヤマホーゾー 館山北條(ホウデウ).....6.7イ4,10.11イ4  
タテヤマ湖 館山湖.....10.11イ3  
タドツ 多度津.....42.43イ3,46.47イ2,49①  
タナ川 多奈川.....41③  
タナクラ 棚倉.....18.19ウ5  
タナシ 田無.....14.15ウ1  
タナシ 田名部.....18.19イ1  
タナベ 田邊.....30.31ウ4,34.35イ3,41③  
タナベ湖 田邊湖.....30.31ウ4,34.35イ3,41③  
タニヤマ 谷山.....50.51ウ4,57①

タヌシマル 田主丸.....54.55イ1  
タヌマ 田沼.....6.7イ2,10.11イ2  
タネガ島 種子島.....50.51①,57③  
タノクビ 田ノ首.....49③  
タバタ 田端.....16①  
タハラ 田原[兵庫].....34.35ウ2  
タハラ 田原[愛知].....26.27①ウ4  
タバルヂカ 田原坂.....50.51ウ3,54.55イ2  
タヒラ 多比良.....54.55イ2  
タマ川 多摩川.....6.7イ3,10.11イ3  
タマゴワラ 多摩川原(タマゴハラ).....14.15ウ2  
タマキ山 玉置山.....30.31ウ4,34.35イ3  
タマシマ 玉島.....42.43イ3,46.47イ2,48①  
タマズクリ 玉造[島根](タマツクリ).....42.43イ2,46.47イ1  
タマツクリ 玉造[茨城].....10.11イ2  
タマテ 玉手.....34.35イ2  
タマライ 玉來.....53①  
タマル 田丸.....34.35イ2  
タミヨ 民雄(タミヨ).....67①  
タラ 多良.....50.51ウ2  
タライカ湖 多良加湖.....62イ2  
タライカ湖 多良加湖.....62イ2  
タラキ 多良木.....50.51ウ3,54.55イ2  
タラタ島 多樂島.....58.59イ3  
タラ岳 多良岳.....50.51ウ3,54.55イ2  
タルイ 榎井(タルキ).....34.35イ2  
タルイ 垂井(タルキ).....22.23イ4  
タルマエ岳 榎前岳(タルマヘ).....58.59ウ4,60①  
ダルマ山 達磨山.....26.27①イ4  
タルミ 垂水.....34.35イ2  
タルミズ 垂水(タルミツ).....50.51ウ4,57①  
タロー山 太郎山(タラウ).....9①  
タワラ 田原(タハラ).....22.23ウ5,28.29①  
タワラモト 田原本(タハラモト).....34.35イ2,36①  
タンザワ山 丹澤山(タンザハ).....6.7イ3,10.11イ3  
タンスイ 淡水(タンスキ).....64.65イ1,66①,②  
タンスイ河 淡水河(タンスキ).....64.65イ1,66①,②  
タンセン 端川.....68.69イ2,74①  
タンダイ山 丹大山.....64.65イ3  
ダンダン 暖環.....66①  
タンナ 丹那.....10.11イ2,13①  
タンナ隧道 丹那隧道.....13①  
ダンノウラ 壇浦.....46.47①,49⑤  
タンノワ 淡輪.....34.35イ2  
タンバ高地 丹波高地.....30.31ウ2,34.35イ1  
タンバイチ 丹波市.....30.31ウ3,34.35イ2,36①  
タンヨー 潭陽(タンヤウ).....68.69ウ6,72.73イ1

チ

チイ山 智異山.....68.69ウ6  
チガサキ 茅崎.....6.7イ3,10.11イ3  
チクコ 竹湖.....64.65ウ3  
チクゴ川 筑後川.....53.51ウ2,54.55イ1  
チクサ 千種.....30.31イ2  
チクサ川 千種川.....30.31イ3  
チクザン 竹山.....67①  
チクトー 竹東(チクトウ).....4.65イ2,66②  
チクトーカク 竹頭角(チクトウカク).....64.65ウ4,67⑤

Index table listing geographical locations and their corresponding page numbers, including entries like 新川, 新義州, 辰橋, etc.

スズツ

Index table for the 'スズツ' section, listing locations like 達安, 水原, 瑞興, etc.

Index table listing locations starting with 'スカ' through 'スモ', including entries like 須川, スガワラ, スギタ, etc.

セゼ

Index table for the 'セゼ' section, listing locations like 成歡, 關, 仙臺, etc.

Index table listing locations starting with 'セ' through 'セマ', including entries like 西湖津, セーシュー, セーシュー, etc.

ソゾ

Index table for the 'ソゾ' section, listing locations like 千里山, ソウケンキョー, ソエダ, etc.

タダ

Index table for the 'タダ' section, listing locations like 大安溪, タイアン半島, タイオ, etc.

シオツ 鹽津(シホツ).....34.35イ2  
 シオツ島 鹽津島(シホツ).....58.59ア3  
 シオトメ 汐止(シホトメ).....64.65イ1  
 シオノ脚 潮脚(シホ).....30.31ウ4,34.35イ3,41①  
 シオバラ 鹽原(シホバラ).....6.7イ2,10.11イ2,12③  
 シオミ岳 鹽見岳(シホミ).....22.23イ4  
 シオヤ 鹽屋【石川】(シホヤ).....26.27②エ2  
 シオヤ 鹽屋【和歌山】(シホヤ).....34.35イ3  
 シオヤ脚 鹽屋脚.....18.19ウ6  
 シガク 志學.....43.47ウ1  
 シカウラ 四箇浦.....28.27②エ3  
 シガ島 志賀島.....52①  
 シカノ 鹿野.....42.43ア2,46.47ア1  
 シカベ 鹿部.....58.59キ5,61③  
 シカマ 飾磨.....30.31エ3,37⑥  
 シガラキシヨ 信樂莊(シガラキシヤウ).....34.35ア2  
 シカリベツ 然別.....58.59キ3  
 シキ山 信貴山.....34.35イ2,36①  
 シキネ 敷根.....50.51ウ4,54.55イ3  
 シキネ島 式根島.....6.7①,17⑥  
 シクカ 敷香.....62イ2  
 シクカ山 敷香山.....62イ2  
 シゲノ川 重信川.....42.43ウ4  
 シゴゼン 地御前(チゴゼン).....46.47ウ2  
 シコタン島 色丹島.....58.59ア3,①カ5  
 シコツ湖 支笏湖.....58.59カ4,60①  
 シサカ島 四坂島.....42.43イ3,46.47イ2  
 シシ島 獅子島.....50.51ウ3,54.55イ2  
 シシキ崎 志志伎崎.....50.51エ2  
 シシコ岳 獅子戸岳.....56③  
 シシ岳 祖父母岳(チチ).....25①,26.27②ウ2  
 シシド 穴戸.....10.11ア2  
 シシヤ溪 四社溪.....64.65ウ3  
 シジューマカリ崎 四曲峠(シジフマカリ).....46.47イ1  
 シジュー 慈城(シジャウ).....68.69ウ3  
 シジョーナワテ 四條驛(シデウナハテ)34.35イ2,36①,38.39ア1  
 シスイ 酒酒井(シスキ).....10.11ア3  
 シズオカ 靜岡(シヅオカ).....22.23イ5,24②,26.27①④  
 シズガ岳 賤岳(シヅガタケ).....30.31イ2,34.35ア1  
 シズカワ 志津川(シヅカハ).....18.19イ4,20①  
 シズキ 志筑(シヅキ).....34.35ウ2  
 シズクイシ 碓石(シヅクイシ).....18.19ウ3  
 シズクイシ川 碓石川(シヅクイシ).....18.19イ3,20①  
 シズナイ 靜内(シヅナイ).....58.59オ4,60①  
 シズハタ山 賤機山(シヅハタ).....26.27①イ3  
 シゼン 泗川.....72.73イ5  
 ジブー崎 地藏崎【鳥根】(チザウ).....42.43イ2,46.47イ1  
 ジブー崎 地藏崎【大分】(チザウ).....50.51イ2,54.55①  
 ジブー岳 地藏岳(チザウ).....8①  
 シタウラ 下浦.....10.11イ3  
 シタカラ 舌幸.....58.59ウ3  
 シダキ 瀨嵩.....57⑤  
 シチセー岩 七星岩(シチセイガン).....64.65ウ5  
 シチノへ 七戸.....18.19イ2,21①  
 シチメン山 七面山.....22.23イ4,26.27①イ3  
 シチリガハマ 七里ヶ濱.....12④  
 シツキ 志筑.....30.31エ3  
 ジツゲツタン 日月潭.....64.65ウ3,67①  
 ジョク崎 十石崎.....10.11ウ2  
 シド 志度.....46.47ア2  
 ジドー 寺洞(ジドウ).....72.73オ2

ジドーガタ 地頭方(チドウガタ).....26.27①イ4  
 シナイ沼 品井沼(シナキ).....18.19イ4  
 シナガワ 品川(シナガハ).....14.15イ2,16①  
 シナノ川 信濃川.....22.23イ2,28.29⑨  
 シノ島 篠島.....26.27①ウ4  
 シノノイ 篠井(シノノキ).....22.23イ3  
 シノブ山 信夫山.....21⑤  
 シバ川 芝川.....26.27①イ3  
 シバセキ 柴石.....53③  
 シバク 新登田.....22.23ア2  
 シバマク 柴又.....14.15ア1  
 シバヤマ湯 柴山湯.....22.23エ3,26.27②エ2  
 シバ 澁.....22.23イ3  
 シバカワ 澁川(シバカハ).....6.7イ2,8①,10.11イ2  
 ジフク 地福(チフク).....46.47エ2  
 シブシ 志布志.....50.51イ4  
 シブシ灣 志布志灣.....50.51イ4  
 シブヤ 澁谷.....14.15イ2,16①  
 シブン 志文.....60①  
 シベチャ 標茶.....58.59ウ3,61①  
 シベツ 士別.....58.59オ2  
 シベツ 標別.....58.59イ3  
 シベツ岳 標別岳.....58.59ウ4  
 シベトロ 蕨取.....58.59①オ4  
 シマ 四萬.....6.7ウ2,8①,10.11ウ2  
 シマ半島 志摩半島.....30.31イ3,34.35ア2  
 シマシマ 島々.....22.23ウ3,25①,26.27②ウ2  
 シマシマ谷 島々谷.....25①  
 シマダ 島田.....22.23イ5,26.27①イ4  
 シマダ島 島田島.....48①  
 シマネ半島 島根半島.....42.43イ2,46.47イ1,49①  
 シマバル 島原.....50.51ウ3,54.55イ2  
 シマバル半島 島原半島.....50.51ウ3,54.55イ2,56②  
 シマバル灣 島原灣.....50.51ウ3,54.55イ2,56②  
 シマント川 四萬十川.....42.43ウ4  
 シミズ 清水(シミズ).....22.23イ5,24①,26.27①イ3  
 シミズ峠 清水峠(シミツ).....6.7ウ2,10.11ウ2,12②  
 シムシ島 占守島.....58.59①ア1  
 シメ 志免.....52①  
 シメー岳 四明岳(シメイ).....32③  
 シモ島 下島【長崎】.....50.51エ1  
 シモ島 下島【熊本】.....50.51ウ3,54.55イ2  
 シモイチ 下市.....30.31ウ3,34.35イ2,41①  
 シモカマリ島 下蒲刈島.....44.45①  
 シモキタ半島 下北半島.....18.19イ1  
 シモコシキ島 下徳島.....50.51エ4,54.55ウ3  
 シモサト 下里.....34.35イ3  
 シモシズ原 下志津原(シモシツ).....10.11ア3  
 シモズマ 下妻(シモズマ).....6.7ア2,10.11イ2  
 シモスワ 下諏訪(シモスハ).....22.23イ3,25①  
 シモダ 下田【静岡】.....22.23イ5,26.27①イ4  
 シモダ 下田【高知】.....42.43ウ5  
 シモダテ 下館.....6.7イ2,10.11イ2  
 シモタンスイ溪 下淡水溪(シモタンスキ).....64.65ウ4,67①  
 シモツイ 下津井(シモツキ).....42.43イ3,46.47イ2,48①  
 シモニク 下仁田.....6.7ウ2,10.11ウ2  
 シモノイシキ 下之一色.....26.27①エ3,28.29①,④  
 シモノカエ 下ノ加江.....42.43ウ5  
 シモノセキ 下關.....42.43オ4,49⑨  
 シモノセキ海峡 下關海峡.....42.43オ4,49⑨  
 シカガ岳 釋迦岳【奈良】.....30.31ウ3,34.35イ2

シカ岳 釋迦岳【大分】.....54.55イ1  
 シヤクジイ 石神井(シヤクジキ).....14.15ウ1  
 ジャクチ山 寂地山.....42.43ウ3,46.47ウ2  
 シヤコタン 斜古丹.....58.59ア3  
 シヤコタン岳 積丹岳.....58.59ア9  
 シヤコタン半島 積丹半島.....58.59キ3  
 シヤコタン脚 積丹脚.....58.59ウ3  
 シヤシコタン島 捨子古丹島.....58.59①イ2  
 シヤジョー 車城(シヤジャウ).....64.65ウ4  
 シヤナ 紗那.....58.59①カ4  
 ジャボール Jabor.....75⑦  
 シヤマニ 様似.....58.59オ4  
 シヤリ 斜里.....58.59ウ3  
 シヤリ岳 斜里岳.....58.59ウ3  
 シヤリイン 沙里院(シヤリケン).....72.73オ2  
 シヤロー島 社寮島(シヤレウクウ).....66①  
 シヤレー 車嶺(シヤレイ).....72.73ウ4  
 シュオツ 朱乙.....68.69イ3,74①  
 シュク島 叔島.....68.69エ4,72.73カ2  
 シューコラン溪 秀姑巒溪(シウコラン).....64.65イ3  
 シューコラン山 秀姑巒山(シウコラン).....64.65イ3,67⑥  
 ジューサン 十三(ジフサン).....18.19ウ1,21①  
 ジューサン湯 十三湯(ジフサン).....18.19ウ1  
 シューシュー 集集(シフシフ).....64.65ウ3  
 シューゼン 修善寺.....22.23イ5,24①,26.27①イ4  
 ジューゾー山 重蔵山(チュウザウ).....62イ5  
 シュココー 田磯坑(シュツクヤウカウ).....64.65ウ2  
 ジューニョー 十二所(ジフニショ).....18.19ウ2  
 シューフー嶺 秋風嶺(シウフウレイ).....72.73ウ4  
 シュリ 首里.....50.51①,57⑤,⑥  
 ジュンアン 順安.....68.69エ4,71④  
 ジュンセン 順川.....68.69ウ4  
 ジュンセン 春川.....68.69ウ5  
 ジュンセン江 春川江.....68.69ウ4  
 ジュンテン 順天.....68.69ウ6,72.73ウ6  
 ジュンテン灣 順天灣.....72.73ウ6  
 ジュンヨウ群島 所安群島.....72.73ウ6  
 ショーカ 彰化(シヤウクウ).....64.65ウ2,67①  
 ジョーガ島 城ヶ島(シヤウ).....10.11イ3  
 ジョーガ岳 城ヶ岳(シヤウ).....54.55ア1  
 ショー川 庄川(シヤウ).....26.27②ウ2  
 ジョーガンジ川 常願寺川(シヤウガンジ).....22.23ウ3  
 ショカンベツ岳 寒裏岳.....60①  
 ショクサン 磯山.....68.69ウ5,72.73ウ4  
 ジョーゲ 上下(シヤウゲ).....42.43イ3,46.47イ2  
 ショーゲツビ島 小月尾島(セウゲツビ).....70③  
 ショーゲン 昌原(シヤウゲン).....70④,72.73イ5  
 ショコツ 瀧洞.....58.59エ2  
 ショコツ川 瀧洞川.....58.59エ2  
 ショーコートー嶼 小紅頭嶼(セウコウトウ).....64.65イ5  
 ジョーザンケー 定山溪(チヤウザンケイ).....58.59カ4,60①  
 ショサンベツ 初山別.....58.59カ2  
 ジョー島 城島(シヤウ).....54.55イ1  
 ジョーシド 城子驛(シヤウシドウ).....75①  
 ショージ湖 精進湖(シヤウジ).....24①,26.27①イ3  
 ショシヤ山 書寫山.....30.31エ3  
 ショーシヨ 尚州(シヤウシヨ).....68.69イ5,72.73イ4  
 ショージョー 鐘城(シヤウジャウ).....68.69イ2,74①  
 ショージョー 昌城(シヤウジャウ).....68.69エ3  
 ジョーシン 城津(シヤウシン).....68.69イ3,74①

シヨセー島 小青島(セウセイタウ).....68.69エ5  
 ジョセン 舒川.....72.73エ4  
 ショーセン峽 昇仙峽(シヤウセン).....22.23イ4,24①  
 ショーテリ 松汀里(シヤウテイリ).....72.73エ5  
 ショード島 小豆島(セウド).....42.43ア3,46.47ア2  
 ショトン 諸頓.....57④  
 ショーナイ川 庄内川(シヤウナイ).....26.27①エ3,28.29①  
 ショーナイ平野 庄内平野(シヤウナイ).....18.19エ2  
 ジョーネン岳 常念岳(シヤウネン)22.23ウ3,25①,26.27②ウ2  
 ショーハク山 小白山(セウハクサン).....68.69イ5  
 ジョーハナ 城端(シヤウハナ).....22.23エ3,26.27②エ2  
 ショーバラ 庄原(シヤウバラ)【廣島】.....42.43イ3,46.47イ2  
 ショーバラ 庄原(シヤウバラ)【鳥根】.....46.47ウ1  
 ジョーヨー 城陽(シヤウヤウ).....72.73イ3  
 ジョーヨー 白川【岐阜】(シラカハ).....22.23エ3,26.27②エ2  
 シラ川 白川【熊本】.....50.51ウ3  
 シラオイ 白老.....58.59カ4,60①  
 シラカミ脚 白神脚.....58.59キ5  
 シラガ山 白髪山.....50.51ウ3,54.55イ2  
 シラカワ 白河【福島】(シラカハ).....18.19ウ5  
 シラカワ 白河關址(シラカハ).....18.19ウ5  
 シラスカ 白須賀.....26.27①ウ4  
 シラヌカ 白糠.....58.59ウ4  
 シラヌシ 白主.....62ウ6  
 シラヌイノ海 不知火海(シラヌヒ).....50.51ウ3,54.55イ2  
 シラネ山 白根山【甲斐】.....22.23イ4  
 シラネ山 白根山【日光】.....6.7イ2,9①  
 シラネ山 白根山【上野】.....6.7ウ2  
 シラハタ山 白旗山.....30.31エ3  
 シラハマ 白濱【千葉】.....6.7イ4,10.11イ4  
 シラハマ 白濱【兵庫】.....34.35ウ2  
 シラハマ 白濱【和歌山】.....30.31ウ4,34.35イ3,41⑤  
 シラハマ崎 白濱崎.....48①  
 シラホネ 白骨.....25①,26.27②ウ2  
 シラミズ 白水(シラミツ).....18.19ウ5  
 シリウチ 尻内.....18.19イ2,21①  
 シリトリ 知取.....62ウ3  
 シリハ脚 尻羽脚.....61⑥  
 シリベツ川 尻別川.....58.59キ4  
 シリベツ岳 尻別岳.....60①  
 シリヤ崎 尻屋崎.....18.19イ1  
 シリン 士林.....66①,②  
 シレットコ半島 知床半島.....58.59イ2  
 シレットコ脚 知床脚.....58.59イ2  
 シロイシ 白石【宮城】.....18.19ウ5,21④  
 シロイシ 白石【石狩】.....60①  
 シロウマ岳 白馬岳.....22.23ウ3,25①,26.27②ウ2  
 シロキ峠 白木峠.....18.19ウ3  
 シロコ 白子.....26.27①エ4,30.31イ3,34.35ア2  
 シロタキ 白濁.....42.43イ4,46.47イ3  
 シロトリ 白鳥.....22.23エ4  
 シロネ 白根.....22.23イ2,26.27③  
 シロミネ 白峰.....42.43イ3,46.47イ2,48①  
 シロヤマ 城山.....57①,②  
 シンイ 振威(シンキ).....72.73ウ3  
 シンイチ 新市.....42.43イ3,46.47イ2  
 シンエー 進永(シンエイ).....70④  
 シンエー 新登(シンエイ).....64.65ウ3  
 シンカ 新化(シンカ).....67⑤  
 シンカイエン 新開園(シンカイエン).....64.65イ3



コーノ島 神島(カウノ) .....42. 43イ3, 46. 47イ2  
 コーノス 鴻巣(コウノス) .....6. 7イ2, 10. 11イ2  
 コーノセ 神瀬(カウノセ) .....50. 51ウ3, 54. 55イ2  
 コーノセ川 神瀬川(カウノセ) .....50. 51ウ2  
 コーノダイ 國府臺(コフノダイ) .....10. 11イ3, 14. 15ア1  
 コノハ 木葉 .....54. 55イ2  
 ゴノヘ 五戸 .....18. 19イ2  
 コバタ 木幡 .....32①, ②  
 コバヤシ 小林 .....50. 51ウ4, 54. 55イ2  
 コビ 虎尾 .....64. 65ウ3  
 ゴビヤクコク 五百石 .....22. 23ウ3, 26. 27②ウ2  
 コフ 國府 .....23. 27①ウ4, 23. 29①  
 コーフ 甲府(カフフ) .....22. 23イ4, 24④  
 コーフ盆地 甲府盆地(カフフ) .....22. 23イ4, 24④  
 コーブクロ 幸袋(カウブクロ) .....54. 55イ1  
 コブシ岳 甲武信岳 .....6. 7ウ3, 10. 11ウ3  
 コーベ 神戸(カウベ) .....34. 35イ2, 38. 39イ1  
 コーヘキ 後壁(コウヘキ) .....67⑤  
 ゴボー 御坊(ゴバウ) .....34. 35イ3, 41③  
 コボケ 小歩危 .....46. 47イ3  
 コボトケ峠 小佛峠 .....6. 7イ3, 10. 11イ3  
 コマガ岳 駒岳 [箱根] .....13①  
 コマガ岳 駒岳 [奥羽] .....18. 19ウ4, 20①  
 コマガ岳 駒岳 [赤石] .....22. 23イ4  
 コマガ岳 駒岳 [本曾] .....22. 23ウ4, 25①  
 コマガ岳 駒岳 [渡島] .....58. 59イ4, 61③  
 コマキ 小牧 .....26. 27①イ3, 28. 29①  
 コマキ山 小松山 .....23. 27①イ3, 23. 29①  
 コマツ 小松 [山形] .....18. 19ウ5  
 コマツ 小松 [石川] .....22. 23イ3, 26. 27②イ2  
 コマツ 小松 [遊覧] .....34. 25イ1  
 コマツ 小松 [愛媛] .....42. 43イ4, 45. 47イ3  
 コマツガワ 小松川(コマツガハ) .....14. 15ア1  
 コマツジマ 小松島 .....42. 43イ3, 43③  
 コマナゴ山 小真名子山 .....9①  
 コミナト 小湊 [青森] .....18. 19ウ2  
 コムロ 小室 .....10. 11イ3  
 コメノツ 米ノ津 .....50. 51ウ3, 54. 55イ2  
 コメノツ 米ノ津 .....50. 51ウ3, 54. 55イ2  
 ゴメン 後免 .....42. 43イ4  
 コモチ山 子持山 .....6. 7イ2, 10. 11ウ2  
 コモノ 菟野 .....30. 31イ2, 34. 35ア1  
 コモリ 河守(カウモリ) .....34. 35イ1  
 コモロ 小諸 .....22. 23イ3  
 コーモン島 諸門島(カウモン) .....68. 69ウ6  
 コーヤ 高野(カウヤ) .....30. 31ウ2  
 コーヤ山 高野山(カウヤ) .....30. 31ウ3, 34. 35イ2  
 コーヤキ島 香標島(カウヤキ) .....54. 55ウ2  
 コーヤグチ 高野口(カウヤグチ) .....34. 35イ2  
 コヤベ川 小矢部川 .....26. 27②イ2  
 コーヤマ 高山(カウヤマ) .....50. 51ウ4  
 コヤマノ池 湖山池 .....42. 43ア3, 46. 47ア1  
 ゴユ 御油 .....26. 27①ウ4, 28. 29①  
 コエルギノ鼻 小動鼻 .....12④  
 コーヨー 光臨(クワウヤク) .....68. 69ウ6, 72. 73ウ6  
 コーシ川 子吉川 .....18. 19ウ3  
 ゴーマイ水道 瑯琊水道 .....61⑥  
 ゴーラ 強羅(カウラ) .....13①  
 コーリヤマ 郡山 [福島](コホリヤマ) .....18. 19ウ5, 21④  
 コーリヤマ 郡山 [奈良](コホリヤマ) .....30. 31ウ3, 36①  
 コーリュウ 後龍(コウリュウ) .....64. 65ウ2, 66②

コーリュウ 後龍溪(コウリュウ) .....66②  
 ゴリョー 御領(ゴリョウ) .....54. 55イ2  
 コーリョー 江陵(カウリョウ) .....68. 69イ5, 72. 73イ3  
 ゴリョーカク 五稜郭(ゴリョウカク) .....61③  
 コーリョー灣 廣瀨灣(クワウリョウ) .....71⑦, 72. 73イ2  
 コーローホ 高浪浦(カウラウホ) .....70  
 コロモ 譽母 .....22. 23ウ4, 26. 27①ウ3, 28. 29①  
 コロモガウラ 衣ヶ浦 .....26. 27①イ4, 28. 29①  
 コロモガワ 衣川(コロモガハ) .....18. 19イ3, 20①  
 コロモガワ橋址 衣川橋址(コロモガハ) .....20①  
 コロール Koror .....75⑤  
 コーフ 河和(カハワ) .....26. 27①イ4  
 コワイシ 強石(コワイシ) .....10. 11ウ3  
 コンゴ一山 金剛山 [朝鮮](コンガウ) .....68. 69イ4, 71①  
 コンゴ一山 金剛山 [大阪](コンガウ) .....34. 35イ2, 36①  
 コンシュン 揮春 .....74①  
 コンジン 金神 .....46. 47イ2  
 コンド一山 金洞山 [妙義](コンドウ) .....8①  
 コンヨー詞 昆陽詞(コンヤウドウ) .....71④

サザ

サイ 佐井(サキ) .....18. 19ウ1  
 サイイン 西院(サイイン) .....33①  
 サイガ崎 雜賀崎 .....41③  
 サイ川 犀川 [長野] .....22. 23イ3, 25①  
 サイ川 犀川 [石川] .....22. 23イ3, 26. 27②イ2  
 サイゴ一 西郷(サイガウ) .....42. 43イ1  
 サイシユ一 濟州(サイシウ) .....68. 69ウ7  
 サイシユ一海峡 濟州海峡(サイシウ) .....68. 69ウ7  
 サイシユ一島 濟州島(サイシウ) .....68. 69ウ7  
 サイジョ一 西條 [廣島](サイヂウ) .....42. 43ウ3, 46. 47ウ2  
 サイジョ一 西條 [愛媛](サイヂウ) .....42. 43イ4, 46. 47イ3  
 サイジョ一 西城(サイジャウ) .....42. 43イ3, 46. 47イ2  
 サイジョ一川 西城川(サイジャウ) .....42. 43イ3, 46. 47ウ2  
 サイソ一 群島 西草群島(サイサウ) .....68. 69イ6  
 サイダイジ 西大寺 [奈良] .....34. 35イ2, 36①  
 サイダイジ 西大寺 [岡山] .....42. 43ア3, 46. 47ア2  
 サイト 西戸崎 .....52①  
 サイトノバル 西都原 .....54. 55ア2  
 サイネ一 載寧(サイネイ) .....68. 69イ4, 72. 73イ2  
 サイバン島 Saipan I. ....75④  
 サイモツホ 濱物浦 .....70①  
 サエキ 佐伯(サヘキ) .....50. 51イ3, 54. 55①  
 サエキ灣 佐伯灣(サヘキ) .....54. 55①  
 サオー山 薩王山(ザウウ) .....18. 19ウ4  
 サガ 佐賀 .....50. 51ウ2, 54. 55イ1  
 サガ 鯉崎 .....32①, 33②, 34. 35イ1  
 サカイ 境 [東京](サカヒ) .....10. 11イ3  
 サカイ 境 [茨城](サカヒ) .....6. 7イ2, 10. 11イ2  
 サカイ 境 [鳥取](サカヒ) .....42. 43イ2, 46. 47イ1, 49①  
 サカイ 堺 [大阪](サカヒ) .....30. 31ウ3, 38. 39イ2  
 サカイ川 境川 [神奈川](サカヒ) .....10. 11イ3  
 サカイ川 境川 [愛知](サカヒ) .....26. 27①ウ3  
 サガイチ 佐賀市 .....50. 51ウ2, 54. 55ア1  
 サガイチ 坂出 .....42. 43イ3, 46. 47イ2, 48①  
 サガエ 塞河江 .....18. 19ウ4, 21④  
 サカエハマ 榮濱 .....62ウ4, 63②  
 サカキ 坂城 .....22. 23イ3  
 サカタ 酒田 .....18. 19イ4, 20①

サカド 坂戸 .....10. 11イ3  
 サカナシ 坂梨 .....54. 55ア2  
 サガノセキ 佐賀關 .....50. 51イ2, 54. 55①  
 サガノセキ半島 佐賀關半島 .....50. 51イ2, 54. 55①  
 サガミ川 相模川 .....6. 7イ3, 10. 11イ3  
 サガミ灣 相模灣 .....6. 7イ3, 10. 11イ3  
 サカモト 坂本 [群馬] .....10. 11ウ2  
 サカモト 坂本 [滋賀] .....32①, ③, 34. 35イ1  
 サガラ 相良 .....22. 23イ5, 26. 27①イ4  
 サカリ 盛 .....18. 19イ3, 20①  
 サガワ 佐川(サガハ) .....42. 43イ4  
 サカワ川 酒匂川(サカハ) .....10. 11イ3  
 サギウラ 鷺浦 .....49①  
 サキ島 佐木島 .....44. 45①  
 サキシマ諸島 先島諸島 .....50. 51①  
 サキド 崎戸 .....54. 55ウ1  
 サクシユ一 朔州(サクシウ) .....68. 69イ3  
 サクダイラ 佐久平(サクダヒラ) .....22. 23イ3  
 サクナミ 佐並 .....18. 19ウ4  
 サクネ一 朔寧(サクネイ) .....72. 73イ2  
 サクノ島 佐久島 .....26. 27①ウ4  
 サクラ 佐倉 .....6. 7ア3, 10. 11ア3  
 サクラ川 櫻川 .....10. 11ア2  
 サクラ島 櫻島 .....50. 51ウ4, 54. 55イ3, 58①  
 サクライ 櫻井 [大阪](サクラキ) .....34. 35イ2  
 サクライ 櫻井 [奈良](サクラキ) .....30. 31ウ3, 36①  
 サクライ 櫻井 [愛媛](サクラキ) .....42. 43イ3, 46. 47イ2  
 サクラジマ岳 櫻島岳 .....50. 51ウ4  
 ササ 佐佐 .....50. 51イ2  
 ササガ峰 笹ヶ峰 .....42. 43イ4, 46. 47イ3  
 ササガワ 笹川(ササガハ) .....10. 11ア3  
 ササグリ 笹栗 .....54. 55イ1  
 ササゴ峠 笹子峠 .....22. 23イ4, 24①  
 ササ津 笹津 .....22. 23イ3, 26. 27②ウ2  
 ササヤ峠 笹谷峠 .....18. 19ウ4  
 ササヤマ 篠山 .....30. 31ウ2, 34. 35イ1  
 サシ 佐志 .....50. 51イ2  
 サジ 佐治(サチ) .....34. 35ウ1  
 サジ川 佐治川(サチ) .....34. 35イ1  
 サシキ 佐敷 .....50. 51ウ3, 54. 55イ2  
 サス 佐須 .....50. 51イ1  
 サスナ 佐須奈 .....50. 51イ1  
 サセボ 佐世保 .....50. 51イ2, 54. 55ウ1  
 サタ岬 佐多岬 .....50. 51ウ4, ①  
 サダ岬 佐田岬 .....42. 43ウ4  
 サダ岬 薩陀岬 .....42. 43イ3  
 サダミツ 貞光 .....42. 43ア3, 46. 47ア2  
 サチノウミ 幸湖 .....9①  
 サツキ川 早月川 .....22. 23ウ3, 26. 27②ウ2  
 ザツシヨノクマ 舞鶴嶮 .....52①, 54. 55イ2  
 サツ峠 薩峠 .....24①  
 サツテ 幸手(サチテ) .....10. 11イ2  
 サツナン諸島 薩南諸島 .....50. 51①  
 サツボロ 札幌 .....58. 59カ, 60③  
 サツボロ岳 札幌岳 .....58. 59カ, 60①  
 サツマ半島 薩摩半島 .....50. 51ウ4  
 サダハラ 佐土原 .....50. 51イ3, 54. 55ア2  
 サナゲ山 猿投山 .....26. 27イ3, 28. 29①  
 サヌキ 佐賀 [千葉] .....10. 11イ2  
 サヌキ 佐賀 [茨城] .....10. 11ア3  
 サヌマ 佐沼 .....18. 19イ4, 20①

サヌマ川 佐沼川 .....18. 19イ4  
 サネク 實久 .....57④  
 サノ 佐野 [栃木] .....6. 7イ2, 10. 11イ2  
 サノ 佐野 [静岡] .....26. 27①イ3  
 サノ 佐野 [大阪] .....30. 31ウ3, 34. 35イ2  
 サバ川 佐波川 .....42. 43イ4, 46. 47イ2  
 サバエ 鯖江 .....22. 23イ4, 26. 27②イ3  
 サバナミ 鯖波 .....26. 27②イ3  
 サブサワ島 寒風澤島(サブサハ) .....20③  
 サブシロ 湫代 .....18. 19イ2, 21①  
 サホ川 佐保川 .....36①  
 サマミ島 座間味島 .....62⑧  
 サメ 鯨 .....18. 19イ2  
 サメ川 鯨川 .....18. 19ウ5  
 サメガイ 鯨ヶ井(サメガキ) .....34. 35ア1  
 サヤマ 狭山 .....10. 11イ3  
 サヤマノ池 狭山池 .....34. 35イ2, 38. 39ア3  
 サヨ 佐用 .....30. 31イ2  
 サヨノナカヤマ 小夜中山 .....26. 27①イ4  
 サラ峠 佐良峠 .....25①  
 サル川 沙流川 .....58. 59イ4, 60①  
 サルガイシ川 猿石川 .....18. 19イ3, 20①  
 サルハシ 猿橋 .....22. 23イ4, 24①  
 サルフツ 猿拂 .....58. 59イ1  
 サルフト 佐理太 .....60①  
 サロマ湖 猿瀧湖 .....58. 59イ2  
 サワタリ 澤渡 .....6. 7ウ2, 8①, 10. 11ウ2  
 サワネ 澤根(サハネ) .....22. 23イ1  
 サワラ 佐原(サハラ) .....6. 7ア3, 10. 11ア3, 13②  
 サンカンビュ一 三官廟(サンカンビュウ) .....75①  
 サンキョ一 三峽(サンケフ) .....64. 65イ2, 66②  
 サンサ 三叉 .....64. 65ウ2  
 サンジョ一 三條(サンデウ) .....22. 23イ2, 26. 27③  
 サンジョ一岳 山上岳(サンジャウ) .....30. 31ウ3, 41①  
 サンスイ 三水(サンスキ) .....68. 69イ3  
 サンゼンボ 三千浦 .....68. 69イ6  
 サンダ 三田 .....34. 35イ2  
 サンダンキョ一 三段峽(サンダンケフ) .....46. 47ウ2  
 サンチョ一カク 三貂角(サンチョカク) .....64. 65ア1  
 サンチョク 三陟 .....68. 69イ5, 72. 73ア3  
 サンノヘ 三戸 .....18. 19イ2  
 サンバン 三幡 .....46. 47イ2, 48①, ②  
 サンペン山 三瓶山 .....42. 43ウ2, 46. 47ウ1  
 サンボー山 三方山(サンパウ) .....50. 51イ3  
 サンボンギ 三本木 .....18. 19イ2, 21①  
 サンボンギ原 三本木原 .....18. 19イ2, 21①  
 サンボンマツ 三本松 .....42. 43ア3, 46. 47ア2  
 サンリズカ 三里塚(サンリツカ) .....10. 11ア3  
 サンリノハマ 三里ノ濱 .....26. 27②イ2  
 サンローシン 三浪津(サンラウシン) .....68. 69イ6, 70④

シジチ

シアク諸島 鹽飽諸島 .....46. 47イ2, 48①  
 シイダ 椎田(シヒダ) .....54. 55ア1  
 シオ 志雄(シヲ) .....26. 27②イ2  
 シオガマ 鹽籠(シホガマ) .....18. 19イ4, 20①, ③  
 シオカワ 鹽川(シホカハ) .....21④  
 シオタビ岬 汐首岬(シクホビ) .....58. 59カ5, 61③  
 シオジリ 鹽尻(シホジリ) .....22. 23ウ3, 25①, 26. 27②ウ2

クズリ川 九頭龍川(クヅリュウ) 22, 23=3, 26, 27②=2
クゼ 久世【京都】 32①
クセ 久世【岡山】 42, 43イ2, 46, 47イ1
クタニ 九谷 22, 23=3, 26, 27②=2
クダマツ 下松 42, 43=3, 46, 47=3
クタミ 来民 54, 55イ2
クチアン 俱知安 58, 59キ4
クチキ 朽木 34, 35イ1
クチノ島 口之島 50, 51①
クチノエラブ島 口永良部島 50, 51①, 57③
クチノツ 口之津 50, 51ウ3, 54, 55イ2
クツジャク 屈尺 64, 65イ2
クツチャロ湖 屈斜路湖 58, 59ウ3, 61①
クドヤマ 九度山 34, 35イ2
クナシリ島 國後島 58, 59ア2, ①カ4
クナシリ水道 國後水道 58, 59ア2, ①カ4
クニザキ 國崎 50, 51イ2
クニサキ 國東 50, 51イ2, 54, 55ア1
クニサキ半島 國東半島 50, 51イ2, 54, 55ア1
クニトミ 國富 58, 59キ3
クニミ山 國見山 50, 51ウ2
クニヨシ 國吉 10, 11ア3
クネ 久根 22, 23ウ4
クノ山 久能山(クノウ) 22, 23イ5, 24①, 26, 27①イ4
クバ 玖波 42, 43ウ3, 46, 47ウ2
クバン 久保 48①
クビキ 頓城 26, 27②イ1
クボカワ 窪川(クボカハ) 42, 43イ4
クボタ 久保田 54, 55イ1
クマ 久高 42, 43ウ4
クマ川 球磨川 50, 51ウ3, 54, 55イ2
クマイシ 熊石 58, 59ウ4
クマウシ 熊牛 58, 59ウ2
クマガヤ 熊谷 6, 7イ2, 10, 11イ2
クマノ浦 熊野浦 30, 31イ4, 34, 35ア3, 41①
クマノ川 熊野川 30, 31ウ4, 34, 35イ3, 41①
クマノシヨ 隈ノ庄(クマノシヤウ) 54, 55イ2
クマノ灘 熊野灘 30, 31イ3, 34, 35ア2
クマモト 熊本 50, 51ウ3, 53②, 54, 55イ2
クマモト平野 熊本平野 50, 51ウ3, 54, 55イ2
クミハマ 久美濱 34, 35ウ1
クメ島 久米島 50, 51①, 57⑤
クモズ川 雲出川(クモツ) 30, 31イ3, 34, 35ア2
クモトリ山 雲取山 6, 7ウ3, 10, 11ウ3
クライ山 位山(クラキ) 22, 23ウ3, 26, 27②ウ2
クラガノ 倉賀野 10, 11イ2
クラガリ峠 暗峠 36①
クラシキ 倉敷 42, 43イ3, 46, 47イ2
クラハシ島 倉橋島 42, 43ウ3, 44, 45①, 46, 47ウ2
クラマ 鞍馬 32①
クラマ山 鞍馬山 30, 31ウ2, 32①, 34, 35イ1
クラヨシ 倉吉 42, 43イ2, 46, 47イ1
クリカラ峠 俱利伽羅峠 26, 27②=2
クリコマ山 栗駒山(クリケ岳) 18, 19ウ4, 20①
クリス川 栗栖川 34, 35イ3
クリハシ 栗橋 10, 11イ2
クリハマ 久里濱 10, 11イ3
クリヤガワ 厩川(クリヤガハ) 18, 19イ3, 20④
クリヤガワ柵址 厩川柵址 18, 19イ3, 20④
クリヤマ川 栗山川 10, 11ア3
クルシマ海峡 米島海峡 44, 45①, ④, 46, 47イ2

クルメ 久留米 50, 51ウ2, 54, 55イ1
クルリ 久留里 10, 11ア3
クレ 呉 42, 43ウ3, 44, 45①, ⑤, 46, 47ウ2
クレ 久禮 42, 43イ4
クレハ山 吳羽山 26, 27②ウ2
クロイシ 黒石 18, 19ウ2, 21①
クロイン 黒磯 6, 7ア2, 10, 11ア2
クロエ瀬 黒江瀬 41③
クロ川 黒川 53①
クロキ 黒木 50, 51ウ2
クロサカ 黒坂 46, 47イ1
クロサキ 黒崎【新潟】 26, 27③
クロサキ 黒崎【福岡】 52②
クロザワ 黒澤(クロザハ) 25①
クロサワジリ 黒澤尻(クロサワジリ) 18, 19イ3, 20①
クロ島 黒島 54, 55ウ1
クロ島 黒島【鹿児島】 50, 51ウ5
クロ岳 黒岳 54, 55ア1
クロズカ 黒塚(クロヅカ) 18, 19ウ5, 21④
クロセト 黒瀬戸 50, 51ウ3, 54, 55イ2
クロダ 黒田 36①
クロクキ川 黒瀬川 34, 35イ2
クロバネ 黒羽 10, 11ア2
クロヒメ山 黒姫山 22, 23イ3
クロベ川 黒部川 22, 23ウ3, 25①, 26, 27②ウ2
クロホーシ山 黒法師山(クロホフシ) 22, 23イ4
クワナ 桑名(クワナ) 30, 31イ2, 34, 35ア1
グンザン 群山 68, 69ウ6, 72, 73③
クンシ 君子 70①
クンダ 栗田 37①
グンタイ山 郡大山 64, 65ウ3
グンチュウ 郡中(グンチュウ) 42, 43ウ4, 44, 45①
グンナイ地方 郡内地方(グンナイチハウ) 22, 23イ4
グンベツ岳 群別岳 58, 59ウ3

ケ

ケガ 氣賀 22, 23ウ5, 26, 27①ウ4, 28, 29①
ケーゲン 慶源(ケイゲン) 68, 69ア2
ケーコー 慶興(ケイコウ) 68, 69ア2, 74①
ケゴノ浦 華嚴浦 6, 7イ2, 9①, ④
ケーザン 慶山(ケイザン) 72, 73イ5
ゲージツ瀬 迎日瀬(ゲイジツ) 68, 69イ5
ケーシユウ 慶州(ケイシユウ) 68, 69イ6, 72, 73ア5
ケージョー 京城(ケイジャウ) 68, 69ウ5, 70①, 72, 73①
ケセシ 氣仙 20①
ケセスマ 氣仙沼 18, 19イ4, 20①
ケタ川 氣田川 26, 27①ウ4
ケチ 鷓知 50, 51=1
ゲツビ島 月尾島 70①, ③, 72, 73=3
ゲトイ島 計吐夷島 58, 59①ウ3
ゲービケイ 狹鼻溪(ゲイビ) 20①
ケマナイ 毛馬内 18, 19ウ2, 21⑦
ケミガワ 検見川(ケミガハ) 10, 11ア3
ケヤ 芥屋 54, 55イ1
ゲョ海峽 葛城海峽(ゲイヨ) 44, 45①
ケラム群島 慶良間群島 57⑤
ケラモイ崎 計羅武井崎(ケラムイ) 58, 59イ3
ゲロ 下呂 22, 23ウ4, 25①

ゲンカイ島 玄界島 50, 51ウ2
ゲンカイ瀬 玄界瀬 50, 51ウ2, 54, 55イ1
ゲンザン 元山 68, 69ウ4, 72, 73②
ゲンザンリ 元山里 72, 73②
ケンザン嶺 釧山嶺 68, 69ウ3
ケンジホ 兼二浦 68, 69エ4, 71④
ゲンシユウ 原州(ゲンシユウ) 68, 69ウ5, 72, 73ウ3
ケンドー 縣洞(ケンドウ) 70④
ケンノ崎 釧ノ崎 10, 11イ3
ケンフチ 釧淵 58, 59オ2
ゲンブドー 玄武洞(ゲンブドウ) 30, 31エ2, 34, 35ウ1

コ

コイ 五井(ゴキ) 6, 7ア3, 10, 11ア3
コイズミ 小泉(コイズミ) 10, 11イ2
コイデ 小出 22, 23イ2, 26, 27③
コイト川 小糸川 10, 11イ3
コウミ 小海 22, 23イ3
コオリ 桑折(コオリ) 18, 19ウ5, 21④
コガ 古河 6, 7イ2, 10, 11イ2
コーカ 江華(カウカ) 70①, 72, 73=3
コーカ島 江華島(カウカ) 68, 69ウ5, 70①
コーカ瀬 江華瀬(カウカ) 72, 73=3
コーカイ 江界(カウカイ) 68, 69オ3
コーカイ 黄海(クワウカイ) 72, 73オ3
コガイ川 小貝川(コガヒ) 6, 7ア2, 10, 11イ2
ゴカシ 五ヶ所 34, 35ア2
ゴカセ川 五箇瀬川 50, 51イ3
コカ 小方 46, 47ウ2
コガネ 小金 10, 11イ3
コガネイ 小金井(コガネキ) 10, 11イ3, 14, 15ウ1
ゴカノシヨ 五家荘(ゴカノシヤウ) 50, 51ウ3, 54, 55イ2
ゴカヤマダニ 五箇山谷 22, 23=3
コカラ 粉河(コカハ) 30, 31ウ3, 34, 35イ2, 41③
ゴカン山 合歡山(ガフクワン) 64, 65イ2
コグシ 小串 42, 43オ3
コクブ 國府【徳島】 48⑤
コクブ 國分【鹿児島】 50, 51ウ4, 54, 55イ3
コクブンジ 國分寺 10, 11イ3
コクラ 小倉 52①, ②, 54, 55イ1
コーケー 江景(カウケイ) 68, 69ウ5, 72, 73ウ4
ゴケー 豪溪(カウケイ) 42, 43イ3, 46, 47イ2
ゴケー山 虎溪山(コケイ) 27, 28①ウ3
ゴケン山 五箇山 42, 43ア3, 46, 47ア2, 48①, ③
ココー 高興 72, 73ウ6
ゴゴ島 興居島 42, 43ウ4, 46, 47ウ3
ゴゴタ 小牛田 18, 19イ4, 20①
ゴザ 古座 34, 35イ3, 41①
ゴザ川 古座川 34, 35イ3
ゴザイ 甲佐(カフサ) 54, 55イ2
ゴザイシヨ山 御在所山 34, 35ア1
ゴザイ 香西(カウサイ) 46, 47イ2
コーサイ 小坂【秋田】 18, 19ウ2, 21⑦
コサカ 小坂【岐阜】 22, 23ウ4, 26, 27②ウ3
コーザキ 神崎(カウザキ) 10, 11ア3
コーザン 岡山(カウザン) 64, 65ウ4
コーザン 甲山【廣島】(カフザン) 42, 43イ3, 46, 47イ2
コーザン 甲山【朝鮮】(カフザン) 68, 69イ3
ゴザン 御座岬 30, 31イ3, 34, 35ア2

ゴシ 合志(ガフシ) 54, 55イ2
ゴシ川 合志川(ガフシ) 54, 55イ2
コシガヤ 越ヶ谷 6, 7イ3, 10, 11イ3
ゴシキ 五色 18, 19ウ5, 21④
コシキ島 飯島 50, 51エ4, 54, 55ウ3
コシエ 腰越 12④
コシシ 康津(カウシン) 72, 73エ6
ゴジヤ半島 兒島半島 42, 43イ3, 46, 47イ2, 48①
ゴジヤ瀬 兒島瀬 42, 43イ3, 46, 47イ2, 48①
コシユウ 黄州(クワウシユウ) 68, 69エ4, 71④, 72, 73ウ4
コシユウ 公州(コウシユウ) 68, 69ウ5
コシユウ 廣州(クワウシユウ) 70①, 72, 73ウ3
コシユウ 光州(クワウシユウ) 68, 69ウ6, 72, 73エ5
コシユン 恒春(コウシユン) 64, 65ウ4
ゴジョー 固城(ゴジョウ) 68, 69イ6, 70④
ゴジョー 五條(ゴデウ) 30, 31ウ3, 34, 35イ2, 36①
コシヨ 厚昌(コウシヤウ) 68, 69ウ3
コシヨ 高畝(カウシヤウ) 72, 73エ2
コジョー 洪城(コウジョウ) 68, 69ウ5, 72, 73エ4
ゴシガワラ 五所川原(ゴシガハラ) 18, 19ウ2, 21①
ゴジョーノメ 五城目(ゴジョウノメ) 18, 19ウ2, 21⑦
コシロ 神代(カウシロ) 54, 55イ2
コシシ山 庚申山(カウシン) 6, 7イ2, 10, 11イ2
コーズ 國府津(コフツ) 6, 7イ3, 10, 11イ3
コーズ島 神津島(カウツ) 17⑥
コスド 小須戸 26, 27③
ゴセ 御所 34, 35イ2, 36①
ゴセー 榎榎(ゴセイ) 64, 65ウ2, 66②
コーセー 江西(カウセイ) 68, 69エ4, 71④
コセド 小瀬戸 49⑨
コーセン 甲仙(カフセン) 64, 65ウ3
コーセン 洪川(コウセン) 68, 69ウ5
ゴセン 五景 22, 23ア2, 28, 29⑤
ゴタイ山 五臺山 68, 69イ5
コタカ 小高 18, 19ウ5
ゴダマ 兒玉 6, 7イ2, 10, 11イ2
コーチ 高知(カウチ) 42, 43④, 44, 45⑧
コチカ島 小値賀島 50, 51オ2
コチノ 古知野 26, 27①=3, 28, 29①
ゴーツ 江津(カウツ) 42, 43ウ2, 46, 47ウ2
コトサシ原 小手指原 10, 11イ3
ゴテンバ 御殿場 22, 23イ4, 24①, 26, 27①イ3
コード 神戸(カウド) 28, 29①
ゴトー 五島(ゴタウ) 50, 51=3
コトウラ 琴浦 28①
コートー川 厚東川(コウトウ) 42, 43=3
ゴトージ 後藤寺(ゴトウジ) 50, 51ウ2
コートー嶼 紅頭嶼(コウトウシヨ) 64, 65イ4
コトヒラ 琴平 42, 43イ3, 46, 47イ2, 48④
コドマリ 小泊 18, 19ウ1
コーナン 興南 69, 69ウ4, 74④
コナン平野 湖南平野 72, 73エ4
コニヤ 吉仁屋 57④
コヌマ 小沼【群馬】 8①
コヌマ 小沼【北海道】 61⑧
コノイケ 神池(カウノイケ) 13②
コノウラ 金浦 18, 19=3
コノウラ 甲浦(カフノウラ) 48①
コノウラ 神ノ浦(カウノウラ) 50, 51=3
イノウウラ 郷浦(カウノウラ) 50, 51エ2, 54, 55ウ1
イノウ川 江川(カウ) 42, 43ウ3, 46, 47ウ1

カワグチ 川口【新潟】(カハグチ) .....26.27③  
カワグチ 川口【徳島】(カハグチ) .....42.43イ4,46.47イ3  
カワグチ 川口【三重】(カハグチ) .....34.35ア2  
カワグチ湖 河口湖(カハグチコ) .....22.23イ4,24①  
カワゴエ 川越(カハゴエ) .....6.7イ3,10.11イ3  
カワサキ 川崎【神奈川】(カハサキ) .....10.11イ3,14.15イ2  
カワサキ 川崎【静岡】(カハサキ) .....26.27①④  
カワシマ 川島(カハシマ) .....42.43ア3,46.47ア2  
カワヅリ 川尻【神奈川】(カハヅリ) .....10.11イ3  
カワヅリ 川尻【熊本】(カハヅリ) .....44.45①,49.47ウ2  
カワヅリ 川尻【熊本】(カハヅリ) .....54.55イ2  
カワヅ 河津(カハヅ) .....22.23イ5  
カワタ 川田(カハタ) .....42.43イ4  
カワナカジマ 川中島(カハナカジマ) .....26.27イ2  
カワナベ 川邊(カハナベ) .....50.51ウ4  
カワノイシ 川之石(カハノイシ) .....42.43ウ4  
カワノエ 川之江(カハノエ) .....42.43イ3,46.47イ2  
カワベ 川部(カハベ) .....21①  
カワベ 川邊【岐阜】(カハベ) .....26.27①ウ3  
カワベ 川邊【岡山】(カハベ) .....48①  
カワベ川 川邊川(カハベ) .....46.47イ2,48①  
カワマタ 川俣(カハマタ) .....18.19ウ5,21④  
カワモ 川面(カハモ) .....46.47イ2  
カワモト 川本(カハモト) .....42.43ウ3,46.47ウ2  
カワラ 香春(カハラ) .....50.51ウ3,54.55イ1  
カワラゴ 河原子(カハラゴ) .....10.11ア2  
カワラダ 河原田(カハラダ) .....22.23イ2  
カワラ 川和(カハラ) .....10.11イ3  
カン江 漢江(カンカウ) .....68.69ウ5,70①  
カン島 莞島(クワン) .....68.69ウ6,72.73エ6  
カンアン 咸安 .....70④  
カンエツ 咸悅 .....72.73エ4  
カンオン 観音(クワンオン) .....64.65イ1  
カンカイジ 観音寺(クワンカイジ) .....53③  
カンカケ 寒霞溪(カンカケイ) .....42.43ア3,46.47ア2,48②  
カンキョク 敬福 .....66①  
カンコウ 咸興(カンコウ) .....68.69ウ4,74④  
カンサイ 関西(クワンサイ) .....66②  
カンザキ 神崎【兵庫】 .....38.39イ1  
カンザキ 神崎【佐賀】 .....54.55イ1  
カンザン 關山(クワンザン) .....64.65ウ3  
カンジョー 杆城(カンジャウ) .....68.69イ4,72.73イ2  
カンダ 苅田 .....54.55イ1  
カントン 函崙灣 .....54.55ア1  
カンド川 神門川(カムド) .....42.43ウ2,46.47ウ1  
カントー平野 關東平野(クワントウ) .....6.7ア3  
カンナ川 神流川(カムナ) .....6.7ウ2,10.11ウ2  
カンナベ 神邊 .....46.47イ2  
カンナワ 鐵輪 .....53③  
カンノ浦 甲浦 .....42.43ア4  
カンノ崎 観音崎(クワンオンザキ) .....6.7イ3,10.11イ3  
カンノンジ 観音寺(クワンオンジ) .....42.43イ3,46.47イ2,48①  
カンバラ 蒲原 .....24①,26.27①イ3  
カンブー 關廟(クワンブウ) .....64.65ウ4  
カンブー山 寒風山(カンブウ) .....18.19エ3,21⑦  
カンベ 神戸(カムベ) .....26.27①エ4,30.31イ3,34.35ア2  
カンベー 咸平(カンベイ) .....72.73エ5  
カンボー山 冠帽山(クワンボウ) .....68.69イ3,74①  
カンヨー 咸陽(カンヤウ) .....72.73ウ5  
カンラ山 漢羅山 .....68.69ウ7

ガントリー島 岩流島(ガンリウ) .....49⑨

キギ

キイ水道 紀伊水道 .....30.31エ3,34.35イ2  
キイ半島 紀伊半島 .....30.31ウ4  
キイレ 喜入 .....50.51ウ4  
キウラギ 駿木 .....54.55イ1  
キオロシ 木下 .....10.11ア3  
ギオン 祇園(ギオン) .....33①  
キカイ島 鬼界島 .....50.51①,57④  
キタ 企救 .....52②,54.55ウ1  
キタガワ 菊川(キタガハ) .....26.27①イ4  
キタチ川 菊池川 .....50.51ウ3,54.55イ1  
キタマ 菊間 .....42.43ウ3,46.47ウ2  
キコナイ 木古内 .....58.59イ5,61③  
キサ 吉舎 .....42.43ウ3,46.47ウ2  
キサイ 騎西 .....10.11イ2  
キサガタ 桑渦 .....18.19エ3,21⑦  
キザキ湖 木崎湖 .....25①,26.27②ウ2  
キサラズ 木更津(キサラツ) .....6.7イ3,10.11イ3  
キザン 鹿山 .....64.65ウ4,67①  
キザン島 龜山島 .....64.65イ2  
キシ川 貴志川 .....41③  
キシタケ 坂岳 .....54.55ウ1  
キシマ 杵島 .....54.55イ1  
ギシュ 義州(ギンシュ) .....68.69エ3,71②  
キシュク 岐宿 .....50.51イ3  
キジョー 龜城(キジョウ) .....68.69エ3  
ギジョー 謙場里(ギチャウリ) .....70①  
キシワダ 岸和田 .....30.31ウ3,34.35イ2,38.39イ3  
キズ 木津(キツ) .....30.31ウ3,32①,34.35イ2  
キズ川 木津川(キツ) .....30.31ウ3,32①,34.35イ2  
キスキ 木次 .....42.43ウ2,46.47ウ1  
キズキ 杵築(キツキ) .....42.43ウ2,46.47ウ1,49①  
キズクリ 木造(キツクリ) .....18.19ウ2,21①  
キセ川 黄瀬川(キセ) .....24①,26.27①イ3  
ギセーフ 議政府(ギセイフ) .....70①  
キセシ 熙川 .....68.69ウ3  
キソ川 木曾川 .....22.23ウ4,26.27ウ3  
キソダニ 木曾谷 .....22.23ウ4  
キタ川 北川 .....50.51イ3  
キタイオー島 北硫黄島(キタイワウ) .....6.7①,17⑨  
キタウラ 北浦 .....6.7ア2,10.11ア2,13②  
キタカタ 喜多方 .....18.19エ5,21④  
キタガタ 北方【岐阜】 .....28.29①  
キタカタ 北方【佐賀】 .....54.55イ1  
キタカミ川 北上川 .....18.19イ3  
キタカミ平野 北上平野 .....18.19イ3  
キタシロトコ半島 北知床半島 .....62ア2  
キタシロトコ岬 北知床岬 .....62ア3  
キタナヨシ 北名好 .....62ウ2  
キタノ 北野【京都】 .....33①  
キタノ 北野【福岡】 .....54.55イ1  
キタマタ岳 北保岳 .....25①,26.27②ウ2  
キタマツラ半島 北松浦半島 .....54.55ウ1  
キタヤマ川 北山川 .....30.31イ4,34.35ア2  
キタン海峡 紀淡海峡 .....30.31エ3,34.35イ2

キチジョー 吉祥寺(キチジャウジ) .....14.15ウ1  
キツキ 杵築 .....54.55ア1  
キッシュー 吉州(キッシュウ) .....68.69イ3,74①  
キッバイ嶼 吉貝嶼 .....64.65エ3  
キツレガワ 喜連川(キツレガハ) .....10.11ア2  
キトー 木頭(キトウ) .....42.43ア4,46.47ア3  
キヌ川 鬼怒川 .....6.7イ2,10.11イ2  
キヌガサ山 衣笠山【神奈川】 .....10.11イ3  
キヌガサ山 衣笠山【京都】 .....33①  
キノ川 紀ノ川 .....30.31ウ3,34.35イ2,41③  
キノ川 木野川 .....46.47ウ2  
キノサキ 城崎 .....30.31エ2,34.35ウ1  
キノメ峠 木芽峠 .....26.27②エ2  
キノモト 木之本【滋賀】 .....30.31イ2  
キノモト 木本【三重】 .....30.31イ4,34.35ア3,41①  
キバラ 木原 .....10.11ア2  
ギフ 岐阜 .....22.23エ4,26.27①エ3,28.29①,⑥  
ギブカワ 貴生川(ギブカハ) .....34.35ア2  
キブネ山 貴船山 .....32①,34.35イ1  
キベ 吉部 .....46.47①,49⑤  
ギボージュ山 擬寶珠山(ギボウシュ) .....46.47イ1  
キム 金武 .....57⑤  
キヤマ 木山 .....50.51ウ3  
キヤン崎 喜屋武崎 .....57⑤  
キューキョクドー 九曲堂(キウキョクダウ) .....64.65ウ4  
キューコー 舊港(キウカウ) .....64.65ウ2  
キューコー 坂江(ギフカウ) .....42.43④,44.45⑧  
ギューコー灣 坂江灣(ギフカウ) .....42.43④,44.45⑧  
ギョーオ島 瀧島(ギョウ) .....64.65エ3  
キョーゴ岳 經岳(キョウ) .....54.55イ2  
キョーガ岬 經岬(キョウ) .....30.31ウ2,34.35イ1  
ギョクセー 玉井(ギョクセイ) .....64.65ウ3  
キョククリ 玉里 .....64.65イ3  
キョサイ 巨漣 .....66④  
キョサイ島 互漣島 .....66④,68.69イ6  
キョーシ越 孝子越(ケウシ) .....34.35イ2,41③  
キョージョー 鏡城(キョウジョウ) .....68.69イ3,74①  
キヨス 清洲 .....26.27①エ3,28.29①,④  
キヨスミ山 清澄山 .....6.7イ3,10.11ア3  
キョセン江 虚川江 .....68.69イ3  
キヨソ 許厩 .....64.65イ1  
ギョーダ 行田(ギョウダ) .....10.11イ2  
キヨタキ 清瀨 .....32①,33②  
キヨタキ川 清瀨川 .....32①,33②  
キョチヨー嶺 虚頂嶺(キョチヤウ) .....68.69イ3,74①  
キョート 京都(キョウト) .....30.31ウ2,32①,33①,34.35イ1  
キョートー島 香桐島(ケウトウ) .....70①  
ギョートク 行徳(ギョウトク) .....10.11イ3,14.15ア1  
ギョーブ岬 行部岬(ギョーブ) .....10.11ア3  
キョーマチ 京町(キョウマチ) .....50.51ウ3,54.55イ2  
キヨミ洞 清見洞 .....24①  
キヨモン島 巨文島 .....68.69ウ6,72.73ウ6  
キライン山 普賢主山 .....64.65イ2  
キライシ 宜蘭 .....64.65イ2  
キリシマ 霧島 .....54.55イ3,56③  
キリシマ國立公園 霧島國立公園 .....56③  
キリシマ山 霧島山 .....50.51ウ4,54.55イ3,56③  
キリダブ 霧多布 .....58.59イ3,61⑥  
キリツメ 霧積 .....10.11ウ2  
キリフリノ瀨 霧降瀨 .....9①,②  
キリー 桐生(キリフ) .....6.7ウ2,8①,10.11イ2

キールン 基隆(キイルン) .....64.65イ1,66②,②  
キールン河 基隆河(キイルン) .....66①,②  
キン江 錦江 .....68.69ウ5,72.73ウ4  
キンカ 金化(キンカ) .....72.73ウ2  
キンカイ 金海 .....72.73イ5  
キンカ山 金華山(キンカ) .....18.19イ4,20①  
キンカセキ 金瓜石(キンカセキ) .....64.65イ1,66①  
キンケー山 金龜山(キンケイ) .....8①  
キンザン 錦山 .....72.73ウ4  
キンシュー 金州(キンシュー) .....68.69オ4,75①  
キンシュー灣 金州灣(キンシュー) .....68.69オ3,75①  
キンジョー 金城(キンジョウ) .....72.73ウ2  
キンスイ 錦水(キンスイ) .....64.65ウ2,66②  
キンセン 金泉 .....68.69イ5,72.73イ4  
キンテ 金堤(キンテイ) .....68.69ウ6  
キントキ山 金時山 .....10.11イ3,13①  
キンブ山 金峯山 .....22.23イ4  
キンボ 金浦 .....70①  
キンボク山 金北山 .....22.23イ1

ケケ

グアム島 Guam I. ....75⑨  
クエビラ山 趙平山 .....54.55ア1  
クガ 久賀 .....42.43ウ4,46.47ウ3  
クカイ峠 區界峠 .....18.19イ3  
クキ 久喜 .....10.11イ2  
クキナガ 塞永 .....57③  
クキノ海 洞海 .....52①,②,54.55イ1  
クゲタ 久下田 .....10.11イ2  
クケド 瀧戸 .....49①  
クケドノ鼻 瀧戸鼻 .....42.43イ2,46.47イ1  
クケヌマ 龍沼 .....12④  
クサカ 孔舎衛 .....34.35イ2,38.39ア1  
クサガキ島 草垣島 .....50.51①  
クサカベ 草壁 .....42.43ア3,46.47ア2,48①  
クサツ 草津【群馬】 .....6.7ウ2  
クサツ 草津【滋賀】 .....30.31ウ2,32①,34.35イ1  
クジ 久慈【茨城】 .....6.7ア2,10.11ア2  
クジ 久慈【岩手】 .....18.19イ2  
クジ川 久慈川 .....6.7ア2,10.11ア2  
クシガハマ 櫛ヶ濱 .....46.47エ2  
クシキノ 串木野 .....50.51ウ4,54.55イ3  
クシダ川 櫛田川 .....30.31イ3,34.35ア2  
クシモト 串本 .....30.31ウ4,34.35イ3,41①  
クジュー 久住(クヂュウ) .....53①  
クジュ川 玖珠川 .....54.55ア1  
グジュークリ濱 九十九里濱(クジフクリ) .....6.7ア3,10.11ア3  
グジュー山 九重山(クヂュウ) .....50.51イ2,53①,54.55ア1  
グジュー山 久住山(クヂュウ) .....53①,54.55ア1  
クシュンナイ 久春内 .....62ウ4  
クシラ 串良 .....50.51ウ4  
クシロ 釧路 .....58.59ウ4,61⑦  
クシロ川 釧路川 .....58.59ウ3,61⑦  
クズ 銅樫 .....34.35イ2  
クスクツ 楠久津 .....54.55ウ1  
クズフ 葛生(クヅフ) .....6.7イ2,10.11イ2  
クズミ 楠見 .....41⑧

カアレンコタン島 加亞連古丹島.....58.59①イ2  
 カイケ 梓牛.....46.47イ1  
 カイゼン 槐山(クワイゼン).....72.73ウ4  
 カイシュウ 海州(カイシュウ).....68.69エ4,72.73ウ4  
 カイシュウ瀬 海州瀬(カイシュウ).....72.73オ3  
 カイジョウ 開城(カイジャウ).....68.69ウ5,70①  
 カイズ 海津(カイヅ).....34.35ア1  
 カイズカ 貝塚(カヒヅカ).....34.35イ2  
 カイセン 价川.....68.69ウ4  
 カイソーリ 海倉里(カイサウリ).....70①  
 カイタイチ 海田市.....42.43ウ3,46.47ウ2  
 カイナン 海南[和歌山].....30.31ウ3,34.35イ2,41③  
 カイナン 海南[朝鮮].....68.69ウ6  
 カイネー 會寧(クワイネイ).....68.69イ2,74①  
 カイバ島 海馬島.....62エ5  
 カイバラ 柏原.....30.31ウ2,34.35イ1  
 カイヒョー島 海豹島(カイヘウ).....62ア3  
 カイフ浦 海府浦.....22.23ア1  
 ガイマ高臺 臺馬高臺.....68.69ウ3  
 カイモン崎 開聞崎.....50.51ウ4,57①  
 カイモン岳 開聞岳.....50.51ウ4,57①  
 カオチダニ 香落溪.....34.35ア2  
 カカチ 香登地.....54.55ア1  
 カガト 香登.....46.47ア2  
 カガミ 鏡.....54.55イ2  
 カガミ山 鏡山.....34.35ア1  
 カガミ原 各務原.....28.29①  
 カカヲ島 加唐島.....54.55ウ1  
 カギ 嘉義.....64.65ウ3,67①  
 ガキ岳 餓鬼岳.....25①  
 カキオカ 柿岡(カキヲカ).....10.11ア2  
 カキサカ 柿坂.....54.55ア1  
 カキサキ 柿崎.....22.23イ2,26.27③  
 カク 賀来.....53①  
 カクダ 角田[宮城].....18.19ウ5,21④  
 カクダ 角田[北海道].....58.59カ3,60①  
 カクトー 加久藤(カクトウ).....54.55イ2,56③  
 カクノダテ 角館.....18.19ウ3,21④  
 カケ 加計.....42.43ウ3,46.47ウ2  
 カケガワ 掛川(カケガハ).....22.23イ5,26.27①イ4  
 カケズカ 掛塚(カケヅカ).....26.27①ウ4  
 カケタ 掛田.....18.19ウ5  
 カケヤ 掛合.....42.43ウ2,46.47ウ1  
 カゴ 鹿籠.....50.51ウ4  
 カゴ川 加古川.....30.31エ3,34.35ウ2,37⑥  
 カゴガワ 加古川(カコガハ).....30.31エ3,34.35ウ2,37⑥  
 カココ 下湖口(カココウ).....64.65ウ3  
 カゴサカ峠 箱坂峠.....24①,26.27①イ3  
 カゴシマ 鹿兒島.....50.51ウ4,54.55イ3,57①,②  
 カゴシマ瀬 鹿兒島瀬.....50.51ウ4,54.55イ3,57①,②  
 カサイ 笠井(カサキ).....26.27①ウ4  
 カサオカ 笠岡(カサヲカ).....42.43イ3,46.47イ2  
 カサギ 笠置.....32①,34.35イ2  
 カサギ山 笠置山.....30.31ウ3,32①,34.35イ2  
 カサト島 笠戸島.....42.43エ4,46.47エ3  
 カサマ 笠間.....6.7ア2,10.11ア2  
 カサマツ 笠松.....22.23エ4,26.27①エ3,28.29①  
 ガザン 牙山.....68.69ウ5  
 カシー 香椎(カシヒ).....50.51ウ2,52①,54.55イ1  
 カシー潟 香椎潟(カシヒガタ).....52①  
 カジ川 加治川(カチカハ).....22.23ア2

カジカザロ 鵜澤(カジカザハ).....22.23イ4,24①  
 カジキ 加治木(カチキ).....50.51ウ4,54.55イ3,57①  
 カジトリ崎 梶取崎(カヂトリ).....30.31ウ4,34.35イ3  
 カシハラ 柏原.....34.35イ2  
 カシマ 鹿島[福島].....21④  
 カシマ 鹿島[茨城].....10.11ア3,13②  
 カシマ浦 鹿島浦.....10.11ア3,13②  
 カシマ瀬 鹿島瀬.....6.7ア2,10.11ア2  
 カシマヤリ岩 鹿島鎗岩.....25①,26.27③ウ2  
 カジヤザロ 鍛冶谷澤(カヂヤザハ).....18.19ウ4  
 カ嶼 花嶼(クワシヨ).....64.65エ3  
 カシヨ島 火燭島(クワセウ).....64.65イ4  
 カシワ 柏(カシハ).....10.11イ3  
 カシワ川 柏川(カシワガハ).....8①  
 カシワザキ 柏崎(カシワザキ).....22.23イ2,26.27③  
 カシワハマ 柏濱(カシワハマ).....62ウ4  
 カシワバラ 柏原(カシワバラ).....34.35ア1,38.39ア2  
 カスオ 柏尾(カスオ).....10.11イ2  
 カスカベ 柏壁.....6.7イ3,10.11イ3  
 カスガ山 春日山[新潟].....22.23イ2  
 カスガ山 春日山[奈良].....36①,②  
 カズキ 香月(カヅキ).....54.55イ1  
 カスプチ 柏淵.....46.47ウ1  
 カスミガ浦 霞浦.....6.7ア2,10.11ア2,13②  
 カセ 嘉瀬.....54.55イ1  
 カセ川 嘉瀬川.....54.55イ1  
 カセダ 加世田.....50.51ウ4  
 カゾ 加須.....10.11イ2  
 カダ 加太.....30.31ウ3,34.35イ2  
 カタカイ 片貝(カタカヒ).....26.27③  
 カタカイ川 片貝川(カタカヒ).....26.27③ウ2  
 カタカミ 片上.....42.43ア3,46.47ア2  
 カタギリ 片桐.....30①  
 カタクラ 堅倉.....10.11ア2  
 カタシナ川 片品川.....6.7イ2  
 カタセ 片瀬.....10.11イ3,12④  
 カタタ 堅田.....30.31ウ2,32①,34.35イ1  
 カタハラ 形原.....26.27①ウ4  
 カタマチ 濁町.....26.27③  
 カタヤマズ 片山津(カタヤマヅ).....26.27②エ2  
 カチガワ 勝川(カチガハ).....26.27①エ3,28.29①  
 ガッ山 月山(グワツ).....18.19ウ4,21⑦  
 カツウラ 勝浦.....6.7ア3,10.11ア3  
 カツウラ 勝浦[和歌山].....30.31ウ4,34.35イ3,41①  
 カツスマ 勝沼.....22.23イ4,24①  
 カツマ 勝間.....46.47エ2  
 カツマタ 勝間田.....42.43ア2,46.47ア1  
 カツモト 勝本.....50.51エ2  
 カツヤマ 勝山[千葉].....6.7イ3,10.11イ3  
 カツヤマ 勝山[福井].....22.23エ3  
 カツヤマ 勝山[岡山].....42.43イ2,46.47イ1  
 カツラ川 桂川[山梨].....24①,26.27①イ3  
 カツラ川 桂川[京都].....30.31ウ3,32①,34.35イ2  
 カツラ川 勝浦川.....42.43ア4  
 カツラ島 桂島.....20③  
 カツラギ川 葛城川.....36①  
 カツラギ山 葛城山.....34.35イ2,36①  
 カト一川 香東川(カトウ).....46.47ア2  
 カトク島 加徳島.....70④,72.73イ5  
 カトーズ 加藤洲(カトウス).....13②  
 カトリ 香取.....13②

カナイ崎 叶崎(カナヒ).....42.43ウ5  
 カナイワ 金石(カナイハ).....22.23エ3,26.27②エ2  
 カノウラ 金浦.....46.47イ2  
 カナガサキ 金崎.....22.23エ4,26.27②エ3  
 カナガワ 金川(カナガハ).....42.43イ3,46.47イ2  
 カナガワ 神奈川(カナガハ).....14.15ウ3  
 カナサシ 金指.....26.27①ウ4,28.29①  
 カナザワ 金澤[神奈川](カナザハ).....10.11イ3  
 カナザワ 金澤[石川](カナザハ).....26.27②エ2,④  
 カナズ 金津(カナヅ).....26.27②エ2  
 カナトコ山 鐵鈿山.....34.35ウ1  
 カナマチ 金町.....10.11イ3,14.15ア1  
 カナヤ 金谷[千葉].....10.11イ3  
 カナヤ 金谷[静岡].....22.23イ5,26.27①イ4  
 カナラセ山 鹿嵐山.....54.55イ1  
 カニエ 蟹江.....26.27①エ3,28.29①  
 カヌマ 鹿沼.....6.7イ2,10.11イ2  
 カネザワ 金澤(カネザハ).....18.19ウ3,21⑦  
 カネザワ樺趾 金澤樺趾.....21⑦  
 カネツリ 鐘釣.....22.23ウ3,26.27②ウ2  
 カネノ岬 鐘岬.....54.55イ1  
 カネヤマ 兼山.....26.27①ウ3  
 カノ 鹿野.....42.43ア2,46.47エ2  
 カノ一山 鹿野山(カノウ).....6.7ア3,10.11イ3  
 カノ一 加納[福島](カナフ).....18.19エ5  
 カノ一 加納[岐阜](カナフ).....26.27①エ3,28.29①  
 カノ川 狩野川.....22.23イ4,26.27①イ3  
 カノヤ 鹿屋.....50.51ウ4  
 カバ山 加波山.....6.7ア2,10.11ア2  
 カバ島 禪島.....50.51エ3  
 カビ 和美(クワビ).....67⑤  
 カブ島 蕪島.....21①  
 カブカ 香深.....58.59カ1  
 カプト山 甲山.....34.35イ2,38.39ウ1  
 カプトイワ 兜岩(カプトイハ).....53①  
 カブトラ川 鏡川.....8①,10.11ウ2  
 カブリ 加布里.....50.51ウ2  
 カベ 可部.....42.43ウ3,46.47ウ2  
 カベ島 加部島.....54.55ウ1  
 カヘ一嶼 花瓶嶼(クワヘイ).....64.65イ1  
 カホク潟 河北潟.....22.23エ3,26.27②エ2  
 カマイシ 釜石.....18.19イ3,20①  
 カマエ 蒲江.....54.55①  
 カマガ峯 鎌峯.....25①  
 カマクラ 鎌倉.....6.7イ3,10.11イ3,12④  
 ガマゴ一リ 蒲郡(ガマゴホリ)22.23ウ5,26.27①ウ4,28.29①  
 カマサキ 鎌先.....18.19ウ4  
 カマタ 蒲田.....14.15イ2  
 カマタ 鎌田.....21⑤  
 カマナシ川 釜無川.....22.23イ4,24①  
 カマフセ川 釜伏川.....62ウ2  
 カミ島 神島.....30.31イ3,34.35ア2  
 カミ島 上島[長崎].....50.51エ1  
 カミ島 上島[熊本].....50.51ウ3,54.55イ2  
 カミイソ 上磯.....58.59キ5,60③  
 カミイチ 上市[奈良].....34.35イ2,41①  
 カミイチ 上市[富山].....26.27②ウ2  
 カミオカ 神岡(カミヲカ).....22.23ウ3,26.27②ウ2  
 カミカマカリ島 上蒲刈島.....44.45①,46.47ウ2  
 カミカモ 上賀茂.....32①,34.35イ1  
 カミカワ盆地 上川盆地(カミカハ).....58.59オ3

カミゴ一 上郷(カミガウ).....10.11ア2  
 カミコシキ島 上磯島.....50.51エ4,54.55ウ3  
 カミコ一チ 上高地(カミコウチ)22.23ウ3,26①,26.27②ウ2  
 カミサンボ一 上三峰(カミサンボウ).....68.69イ2,74①  
 カミジ山 神路山(カミヂ).....37⑤  
 カミスワ 上諏訪(カミスハ).....22.23イ3,25①  
 カミタキ 上瀧.....22.23ウ3,26.27②ウ2  
 カミノカエ 上ノ加江.....42.43イ4  
 カミノクニ 上ノ國.....58.59キ5,61③  
 カミノセキ 上關.....42.43ウ4,46.47ウ3  
 カミノヤマ 上ノ山.....18.19ウ4,21④  
 カミフラノ 上富良野.....60①  
 カミミゾ 上瀧.....10.11イ3  
 カミヤマ 神山.....10.11イ3  
 カムイ岬 神威岬(カムキ).....58.59キ3  
 カムイ岳 神威岳(カムキ).....58.59エ4  
 カムイコタン 神居古潭(カムキコタン).....58.59オ3,60①  
 カメイド 龜戸(カメイド).....14.15ア1  
 カメオカ 龜岡(カメヲカ).....30.31ウ3,34.35イ1  
 カメダ崎 龜ヶ崎.....18.19ア3  
 カメザキ 龜崎.....26.27①エ4,28.29①  
 カメダ 龜田[秋田].....18.19ウ3  
 カメダ 龜田[新潟].....22.23ア2,26.27③  
 カメダ 龜田[北海道].....58.59キ5,61③  
 カメヤマ 龜山.....26.27①エ4,34.35ア2  
 カモ 加茂[山形].....18.19エ4  
 カモ 加茂[新潟].....22.23ア2,26.27③  
 カモ 加茂[奈良].....34.35イ2  
 カモ 加茂[岡山].....46.47ア1  
 カモ川 賀茂川.....32①,34.35イ1  
 カモ島 鴨島.....42.43ア3,46.47ア2  
 ガモ一 蒲生(ガマフ).....50.51ウ4,54.55イ3  
 カモガタ 鴨方.....46.47イ2  
 ガモ一ダ岬 蒲生田岬(ガマフダ).....42.43ア4  
 カモン岳 掃部岳.....8①  
 カヤ 鹿谷.....50.51ウ4  
 カヤ 加悦.....34.35イ1  
 カラクニ岳 韓國岳.....50.51ウ4,54.55イ3  
 カラサキ 唐崎.....32①,34.35イ1  
 カラス浦 香良洲浦.....34.35ア2  
 カラス川 鳥川.....6.7ウ2,10.11ウ2  
 カラスヤマ 鳥山.....10.11ア2  
 カラツ 唐津.....50.51エ2,52①,54.55イ1  
 カラツ瀨 唐津瀨.....50.51ウ2,52①,54.55イ1  
 カラマツ岳 唐松岳.....25①  
 ガラン岳 ガラン岳(硫黄山).....53④,54.55ア1  
 ガランビ 鸞鑾鼻.....64.65ウ3  
 カリ 佳里.....64.65ウ3,67⑤  
 カリバ岳 狩場岳.....58.59キ4  
 カリヤ 刈谷.....22.23ウ5,26.27①ウ4,28.29①  
 カリヤ 假屋.....34.35ウ2  
 カリワノ 荻野.....18.19ウ3  
 カルイザワ 輕井澤(カルイザハ).....8①,22.23イ3  
 カルモ島 菊藻島.....38.39エ1  
 カレン溪 花蓮溪(クワレン).....64.65イ3  
 カレンコー 花蓮港(クワレンカウ).....64.65イ3  
 カロ 賀露.....42.43ア2,46.47ア1,49②  
 カロリン群島 Caroline Is.....75④  
 カワウチ 川内(カハウチ).....18.19ウ1  
 カワカミ 川上(カハカミ).....62ウ4  
 カワグチ 川口[埼玉](カハグチ)6.7イ3,10.11イ3,14.15イ1

オークシ崎 大串崎(オホクシ).....48①  
 オクシリ 奥尻.....58.59④  
 オクシリ島 奥尻島.....58.59④  
 オクチ 大口(オホクチ).....50.51③,54.55②  
 オクニ 小国【山形】(オクニ).....18.19④  
 オクニ 小国【熊本】(オクニ).....50.51②,54.55①  
 オクノ島 大久野島(オホクノ).....44.45①  
 オクボ 大久保(オホクボ).....16①  
 オクマ 奥間.....57⑤  
 オクマ 大隈(オホクマ).....50.51②,54.55①  
 オクラ 大蔵(オホクラ).....52②  
 オグラ山 小倉山(オグラ).....33②  
 オグラノ池 巨椋池.....32①,34.35②  
 オケ島 大毛島(オホケ).....48⑤  
 オケガワ 桶川(オケガハ).....10.11③  
 オケハザマ 桶狭間(オケハザマ).....26.27①③,28.29①④  
 オゴ 大胡(オホゴ).....10.11②  
 オゴ 淡河.....34.35②  
 オコシ 起.....26.27①③,28.29①  
 オコシ 御越.....54.55①  
 オゴセ 越生.....10.11③  
 オコッペ 興部.....58.59②  
 オコバ 大畑.....56③  
 オゴヤ 尾小屋(オゴヤ).....22.23③,26.27②④  
 オゴリ 小郡(オゴリ).....42.43③  
 オサカ 大阪(オホサカ).....30.31③,34.35②,38.39①  
 オサカ平野 大阪平野(オホサカ).....34.35②  
 オサカ湾 大阪湾(オホサカ).....30.31③,34.35②,38.39②  
 オサカ山 逢坂山(オホサカ).....32①,34.35②  
 オサカ川 相模川(オホサカ).....18.19②,21①  
 オサカベ 刑部.....46.47①  
 オサキ 尾崎(オホサキ).....34.35②  
 オサキ 大崎(オホサキ).....50.51④  
 オサキ上島 大崎上島(オホサキ).....44.45①,46.47②  
 オサキ下島 大崎下島(オホサキ).....44.45①,46.47②  
 オサマンベ 長萬部.....58.59④  
 オサルザワ 尾去澤(オサルザハ).....18.19②,21②  
 オザワ 小澤(オザハ).....58.59④  
 オシ 忍.....6.7②,10.11②  
 オージ 王子(ワウジ).....14.15①,16①  
 オージ 王寺(ワウジ).....30.31③,34.35②,36①  
 オシカ半島 牡鹿半島(オシカ).....18.19④,20①  
 オシタマリ 瀧泊(オシタマリ).....58.59④  
 オシマ 尾島(オシマ).....10.11②  
 オシマ半島 渡島半島.....58.59④  
 オジャ 小千谷(オヂヤ).....22.23②,26.27③  
 オージュリ 往十里(ワウジフリ).....70①  
 オシン 雲津(オウシン).....72.73③  
 オズ 大洲(オホズ).....42.43④  
 オズキ 小月(オウツキ).....42.43③  
 オズチ 大館(オホツチ).....18.19③,20①  
 オースミ海峡 大隅海峡(オホスミ).....50.51⑤  
 オースミ半島 大隅半島(オホスミ).....50.51④,①  
 オーセ崎 大瀬崎【伊豆】(オホセ).....24①  
 オーセ崎 大瀬崎【長崎】(オホセ).....50.51③  
 オソレ山 恐山.....18.19①  
 オダ 小田(オダ).....10.11②  
 オダ川 小田川(オダガハ).....46.47②  
 オータ 太田【群馬】(オホタ).....6.7②,8①,10.11②  
 オータ 太田【茨城】(オホタ).....6.7②,10.11②  
 オータ 太田【岐阜】(オホタ).....22.23④,26.27①③

オーダ 大田【島根】(オホタ).....42.43②,46.47①  
 オータ 大田【山口】(オホタ).....42.43③  
 オータ川 太田川【静岡】(オホタ).....26.27①④  
 オータ川 太田川【広島】(オホタ).....42.43③,46.47②  
 オーダイガハラ山 大臺原山(オホダイガハラ).....30.31③,41①  
 オーダカ 大高(オホダカ).....26.27①③,28.29①  
 オータカモリ 大鷹森(オホタカモリ).....20③  
 オータキ 大多喜(オホタキ).....6.7③,10.11③  
 オータキネ山 大瀧根山(オホタキネ).....18.19⑤  
 オータケ 大竹(オホタケ).....46.47②  
 オダサム 小田原(オダサム).....62④  
 オダテ 大館(オホダテ).....18.19②,21②  
 オータニ 大谷【岡山】(オホタニ).....48①  
 オータニ 大谷【徳島】(オホタニ).....62④,63②  
 オータニ川 大谷川(オホタニガハ).....63②  
 オクノシケ 大薬毛.....61⑥  
 オタル 小樽(オタル).....58.59③,60②  
 オタル湾 小樽湾(オタル).....58.59③,60②  
 オダワラ 小田原(オダワラ).....6.7③,10.11③  
 オダワラ 大田原(オホダハラ).....10.11②,13①  
 オチ 越知(オチ).....42.43④  
 オーチ 相知(アフチ).....54.55①  
 オーチ 相知(アフチ).....54.55①  
 オーチ 邑知瀨(オフチ).....22.23③,26.27②④  
 オチアイ 落合【東京】(オチアイ).....14.15①  
 オチアイ 落合【岡山】(オチアイ).....42.43②,46.47①  
 オチアイ 落合【北海道】(オチアイ).....58.59③  
 オチアイ 落合【熊本】(オチアイ).....62④,63②  
 オチアイ 落合【徳島】(オチアイ).....62④,63②  
 オーツ 大津【滋賀】(オホツ).....32①,34.35①  
 オーツ 大津【熊本】(オホツ).....50.51③,54.55②  
 オーツ 大津【北海道】(オホツ).....58.59④  
 オーツ島 大津島(オホツ).....42.43④,46.47②  
 オーツキ 大月(オホツキ).....22.23④,24①  
 オツシ 落石.....61⑥  
 オツシ崎 落石崎.....58.59③,61⑥  
 オツバ川 追波川.....18.19④,20①  
 オツバ湾 追波湾.....18.19④,20①  
 オツバマ 追濱.....10.11③  
 オータンジョー 岳 大天井岳【奈良】(オホテンジャウ).....34.35②  
 オータンジョー 岳 大天井岳【長野】.....25①,26.27②④  
 オート崎 大門崎(オホト).....50.51②,52①,54.55①  
 オートイネツ 普威子府(オトキネツ).....58.59②  
 オートセ崎 大戸瀬崎(オホトセ).....18.19②  
 オートチ 大栃(オホトチ).....42.43④  
 オート島 弟島(オトウト).....17⑧  
 オートノ山 大塔山(オホトフ).....30.31④  
 オトフケ川 香更川.....58.59③  
 オートマリ 大泊(オホトマリ).....62⑤,63②,④  
 オトメ峠 乙女峠(オトメ).....10.11③,13①,24①  
 オートリ 大鳥(オホトリ).....18.19④  
 オートリ 鳳(オホトリ).....34.35②,38.39②  
 オトワ山 音羽山(オトハ).....32①  
 オナガワ 女川(オナガハ).....18.19④,20①  
 オナガワ湾 女川湾(オナガハ).....18.19④,20①  
 オナサミ島 大那沙美島(オホナサミ).....44.45①  
 オナハマ 小名濱(オナハマ).....18.19⑥  
 オニイケ 鬼池.....50.51③,54.55②  
 オニガジョー山 鬼ヶ城山(オニガジョウ).....42.43④  
 オニコッペ 鬼首(オニカウペ).....18.19④  
 オニシ 鬼石.....10.11②  
 オニユ 遊戯(オニユ).....34.35①①

オニワキ 鬼臨.....58.59④  
 オヌマ 大沼【群馬】(オホヌマ).....8①  
 オヌマ 大沼【山形】(オホヌマ).....18.19④,21④  
 オヌマ 大沼【北海道】(オホヌマ).....58.59④,61③  
 オヌマ公園 大沼公園(オホヌマコウエン).....61③,⑤  
 オネジメ 大根占(オホネジメ).....50.51④  
 オノ 小野(オノ).....34.35②  
 オノ 大野【福井】(オホノ).....22.23④  
 オノ 大野【愛知】(オホノ).....26.27①④  
 オノ 大野【北海道】(オホノ).....61③  
 オノ川 大野川【石川】(オホノ).....26.27②④  
 オノ川 大野川【大分】(オホノ).....50.51②,54.55①  
 オノエ 尾上(オノエ).....34.35②  
 オノガ原 大野原(オノガ).....24①  
 オノガ湖 小野湖(オノガ).....21④  
 オノダ 小野田(オノダ).....42.43④,46.47①,49⑤  
 オノニマチ 小野新町(オノニマチ).....18.19⑤  
 オノミチ 尾道(オノミチ).....42.43③,44.45④,46.47②  
 オノミチ水道 尾道水道(オノミチ).....44.45④  
 オノミナト 雄水門(オノミナト).....41③  
 オノヤ 小野屋(オノヤ).....54.55①  
 オノヤマ峠 雄山峠(オノヤマ).....34.35②  
 オパコ岳 伯母子岳(オパコ).....30.31③  
 オハサマ 大迫(オホサマ).....18.19③  
 オバステ山 姥捨山(オバステ).....22.23③,25①  
 オハタ 大島(オホハタ).....46.47②  
 オバナサワ 尾花澤(オバナサハ).....18.19④,21②  
 オバマ 小濱【福井】(オバマ).....22.23④,37①  
 オバマ 小濱【長崎】(オバマ).....50.51③,54.55②  
 オバマ湾 小濱湾(オバマ).....34.35①,37①  
 オハマ 大濱【愛知】(オホハマ).....26.27①④  
 オハマ 大濱【熊本】(オホハマ).....54.55②  
 オハラ 大原【千葉】(オホハラ).....6.7③,10.11③  
 オハラ 大原【岩手】(オホハラ).....18.19③  
 オハラ 大原【東京】(オホハラ).....34.35①,32①  
 オビ 飯肥(オビ).....50.51④  
 オビツ川 小櫃川(オビツ).....10.11③  
 オビト 大仁(オホビト).....22.23⑤,26.27①③,24①  
 オビトケ 帯解.....36①  
 オヒロ 僧旗.....55.59④  
 オヒラ 尾平(オヒラ).....50.51③  
 オヒラ川 大平川(オホヒラ).....26.27①④  
 オブ 大府(オホブ).....22.23④,26.27①③  
 オブタテシケ 大船津(オホフナ).....58.59③  
 オフナ 大船(オホフナ).....6.7③,10.11③,12④  
 オフナツ 大船津(オホフナツ).....13②  
 オフナド 大船渡(オホフナド).....18.19③,20①  
 オフミ 雄踏(オフミ).....26.27①④  
 オベツ 雄別(オベツ).....58.59③  
 オボケ 大歩危(オホボケ).....42.43④,44.47③  
 オホーツク海 オホーツク海.....53.59①,62②  
 オハマ崎 大間崎(オハマ).....18.19①  
 オマエ崎 御前崎(オマエ).....22.23②,25.27①④  
 オマガリ 大曲(オホマガリ).....18.19③,21②  
 オマチ 大町(オホマチ).....22.23③,25①,26.27②④  
 オマツ崎 雄松崎(オマツサキ).....34.35①  
 オマナオ山 大眞名子山(オホマナオ).....9①  
 オママ 大間間(オホママ).....6.7②,8①,10.11②  
 オマル川 小丸川(オマル).....50.51③  
 オミ川 小見川(オミガハ).....6.7③,10.11③  
 オミ島 大三島(オホミ).....44.45①,46.47②

オミ島 青海島(オミ).....42.43③  
 オミツ 大溝(オホミツ).....34.35①  
 オミナト 大湊【青森】(オホミナト).....18.19①  
 オミナト 大湊【三重】(オホミナト).....34.35②  
 オミナト湾 大湊湾(オホミナト).....18.19①  
 オミネ 大嶺(オホミネ).....42.43③,46.47①,49①  
 オミネ山 大嶺山(オホミネ).....30.31③  
 オミ盆地 近江盆地(オホミ).....34.35①  
 オミヤ 大宮【埼玉】(オホミヤ).....6.7③,10.11③  
 オミヤ 大宮【静岡】(オホミヤ).....22.23④,24②  
 オム 雄武(オム).....58.59②  
 オムタ 大牟田(オホムタ).....50.51②,54.55①  
 オムラ 大村【愛媛】(オホムラ).....17⑧  
 オムラ 大村【長崎】(オホムラ).....50.51③,54.55②  
 オムラ湾 大村湾(オホムラ).....50.51③,54.55②  
 オムロ 御室.....38①  
 オメ 青柳(オラメ).....6.7③,10.11③  
 オモイ川 思川(オモヒ).....6.7②,10.11②  
 オモガタ 面高.....21②  
 オモダカ 面高.....54.55①  
 オモト 小本【モト】.....18.19③  
 オモト川 小本川(オモト).....18.19③  
 オモノ川 雄物川(御物川)(オモノ).....18.19③,21②  
 オモリ 大森【東京】(オホモリ).....14.15②  
 オモリ 大森【島根】(オホモリ).....42.43②,46.47①  
 オヤ 大谷(オホヤ)【栃木】.....6.7②,10.11②  
 オヤ 大谷(オホヤ)【宮城】.....20①  
 オヤシラズ 親不知.....22.23②,26.27②④  
 オヤノ島 大矢野島(オホヤノ).....50.51③  
 オヤマ 小山【栃木】(オヤマ).....6.7②,10.11②  
 オヤマ 小山【静岡】(オヤマ).....22.23④  
 オヤマ 大山【神奈川】(オホヤマ).....6.7③,10.11③  
 オヤマ 大山【山形】(オホヤマ).....18.19④  
 オヤマ川 大山川(オホヤマ).....54.55①  
 オヤマザキ 大山崎(オホヤマザキ).....32①  
 オユ 大湯(オホユ).....18.19②,21②  
 オヨド川 大淵川(オホヨド).....50.51④,54.55③  
 オリオ 折尾(オリオ).....50.51②,52①  
 オリツ 下津.....28.29①  
 オリョク江 鴨綠江(アフリョク).....68.69③  
 オウキダニ 大瀧谷(オホウキ).....13①  
 オウセ 尾鷲(オウセ).....30.31③,34.35②  
 オウダ 大和田(オホウダ).....10.11③  
 オウニ 大鰐(オホウニ).....18.19②,21①  
 オン嶽 御嶽.....22.23④,25①,26.27②④  
 オンガ川 遠賀川(ランガ).....50.51②,52①,54.55①  
 オンジュク 御宿.....10.11③  
 オンジョー 齋城(ランジャウ).....68.69①,74①  
 オンセンガ岳 温泉ヶ岳(ランセンガダケ).....9①  
 オンセンリ 温泉里(ランセンリ).....72.73④  
 オンフ 音戸.....44.45①,46.47②  
 オンフノ瀬戸 音戸瀬戸.....44.45①  
 オンネコタン島 温禰古丹島(ランネコタン).....58.59①②  
 オンネナイ 恩根内.....58.59②  
 オンベツ 音別.....58.59④  
 オンヨー 温湯(温泉里)(ランヤウ).....68.69⑤,72.73④

インリツ 殷栗 .....68.69エ4,72.73オ2  
インリン 員林(キンリン) .....64.65ウ3,67①

ウ

ウエキ 植木(ウエキ) .....53①,54.55イ2  
ウエダ 上田(ウヘダ) .....22.23イ3  
ウエナイ 植内(ウエナイ) .....58.59ア3  
ウエノ 上野(ウヘノ) .....30.31イ3,34.35ア2  
ウエノハラ 上野原(ウヘノハラ) .....22.23ア4  
ウオザキ 魚崎(ウオザキ) .....38.39ウ1  
ウオズ 魚津(ウオツ) .....22.23ウ3,26.27ウ2  
ウオヌマ川 魚沼川(ウオヌマ) .....23.27ウ3  
ウオノ川 魚野川(ウオノ) .....22.23イ2  
ウキ 有喜 .....54.55イ2  
ウキシマ 浮島 .....10.11ア3,13②  
ウキシマ沼 浮島沼 .....24①,26.27①イ3  
ウキシマガ原 浮島原 .....24①  
ウキハ 浮羽 .....54.55イ1  
ウク島 宇久島 .....50.51エ2  
ウクス 宇久須 .....26.27①イ4  
ウケド 關戸 .....18.19イ5  
ウケン 宇城 .....57④  
ウサ 宇佐 .....50.51イ2,54.55ア1  
ウザン 烏山 .....70①  
ウジ 宇治[京都](ウチ) .....30.31ウ3,34.35イ2  
ウジ 宇治[三重](ウチ) .....37④  
ウジ川 宇治川(ウチ) .....30.31ウ3,34.35イ2,32②  
ウジガワライン 宇治川ライン(ウチガハ) .....32①,②  
ウジエ 氏家(ウチイヘ) .....6.7イ2,10.11イ2  
ウシオ 牛尾(ウシヲ) .....50.51ウ3  
ウシク 牛久 .....10.11ア3  
ウシジマ 牛島 .....18.19ウ3  
ウシズマ 牛妻(ウシツマ) .....26.27①イ3  
ウシツ 牛津 .....54.55イ1  
ウジナ 牛品 .....44.45⑥  
ウシ根 牛根 .....57④  
ウシボカ 牛深 .....50.51ウ3,54.55イ2  
ウシブセ 牛臥 .....26.27①イ3  
ウシマド 牛窓 .....42.43ア3,46.47ア2  
ウジヤマダ 宇治山田(ウチヤマダ) .....30.31イ3,37④  
ウシロ 鵜城 .....62エ3  
ウシロ山 鵜城山 .....62エ3  
ウス岳 有珠岳 .....58.59キ4  
ウスイ 白井(ウスキ) .....8②,③,10.11ア3  
ウスイ川 碓氷川(ウスヒ) .....8①  
ウスイ峠 碓氷峠(ウスヒ) .....6.7ウ2,8③,10.11ウ2  
ウスキ 臼杵 .....50.51イ2,54.55①  
ウスキ灣 臼杵灣 .....54.55①  
ウズマサ 太栗(ウツマサ) .....32①  
ウセツ 宇出津 .....22.23ウ2  
ウダ 宇太 .....34.35イ2  
ウダ川 宇陀川 .....34.35ア2  
ウダシナイ 歌志内 .....58.59オ3,60①  
ウダズ 宇多津(ウタツ) .....46.47イ2,48①  
ウチウミ 内海[宮崎] .....50.51イ4  
ウチウラ 内浦 .....24①  
ウチウラ灣 内浦灣 .....58.59キ4  
ウチコンゴウ 内金剛(ウチコンガウ) .....71①

ウチノ 内野 .....22.23イ2,26.27④  
ウチノウミ 内海[廣島] .....46.47ウ2  
ウチノウラ 内之浦 .....50.51イ4  
ウチノコ 内子 .....42.43ウ4  
ウチマキ 内牧 .....50.51イ3,54.55ア2,58①  
ウツノミヤ 宇都宮 .....6.7イ2,10.11イ2,①  
ウツノヤ峠 宇津谷峠 .....26.27①イ4  
ウツナ 内船 .....24①  
ウツルイ鼻 十六島鼻 .....49①  
ウツミ 内海[愛知] .....26.27①エ4  
ウツリヨウ島 鬱陵島(ウツリヨウ) .....68.69ア5  
ウト 宇土 .....50.51ウ3,54.55イ2  
ウト半島 宇土半島 .....50.51ウ3,54.55イ2  
ウナツキ 宇奈月 .....22.23ウ3,25①,26.27②ウ2  
ウネビ山 飯傍山 .....30.31ウ3,36①  
ウノ 宇野 .....42.43イ3,46.47イ2  
ウノシマ 宇ノ島 .....56②  
ウバ 宇波 .....26.27②ウ2  
ウバグチ 左右口 .....24①  
ウベ 宇部 .....42.43エ4,46.47①,49⑤  
ウマアライ川 馬洗川(ウマアラヒ) .....42.43ウ3  
ウマガエシ 馬返(ウマガヘシ) .....9①,④  
ウマノチ 馬路 .....42.43ア4  
ウミ 宇美 .....52①,54.55イ1  
ウミコンゴウ 海金剛(ウミコンガウ) .....71①  
ウミノナカミチ 海ノ中道 .....52①  
ウライ 烏来 .....64.65イ2  
ウラガ 浦賀 .....6.7イ3,10.11イ3  
ウラガ海峡 浦賀海峡 .....6.7イ3,10.11イ3  
ウラカワ 浦河(ウラカハ) .....58.59オ4  
ウラサ 浦佐 .....28.29⑥  
ウラセ 浦瀬 .....26.27③  
ウラド 浦戸 .....42.43イ4  
ウラド灣 浦戸灣 .....42.43④,44.45⑥  
ウラドメ 浦富 .....42.43ア2  
ウラホロ 浦幌 .....58.59エ4  
ウラミノ瀬 裏見瀬 .....9①  
ウラワ 浦和 .....9.7イ3,10.11イ3,②  
ウリスラ 瓜連(ウリツラ) .....10.11ア2  
ウリュウ川 雨龍川(ウリュウ) .....58.59オ3,60①  
ウルイ川 潤川(ウルヒ) .....24①,26.27①イ3  
ウルサン 蔚山 .....68.69イ6,70④,72.73ア5  
ウルサン灣 蔚山灣 .....70④,72.73ア5  
ウルシ 漆 .....50.51ウ4  
ウルップ島 得撫島 .....58.59①エ4  
ウレシノ 嬉野 .....50.51ウ2,54.55ウ1  
ウワ 宇和 .....42.43ウ4  
ウワジマ 宇和島 .....42.43ウ4,44.45①,⑥  
ウンサン 雲山 .....68.69エ4  
ウンゼン 雲仙 雲仙國立公園 .....56②  
ウンゼン岳 雲仙(温泉)岳 .....50.51ウ3,54.55イ2,56②  
ウンテン 運天 .....57⑤  
ウンベン山 雲邊寺山 .....42.43イ3,46.47イ2

エ

エ山 惠山(エサン) .....58.59カ5,61③  
エア川 江合川(エアヒ) .....18.19ウ4  
エイ 江井(エキ) .....34.35ウ2

エウラ 江浦 .....22.23イ5  
エコー 永興(エイコウ) .....68.69ウ4  
エコー灣 永興灣(エイコウ) .....68.69ウ4  
エサキ 江崎 .....46.47エ2  
エサシ 枝幸 .....58.59オ2  
エサシ 江差 .....58.59キ5,61③  
エサン崎 惠山崎(エサン) .....58.59カ5,61③  
エサンチン 惠山嶺(エサンチン) .....68.69イ3,74①  
エーサン江 柴山江(エイサン) .....72.73エ6  
エ鳥 家鳥(ヘ) .....30.31エ3  
エージュ 永柔(エイジウ) .....71④,72.73オ1  
エジリ 江尻 .....37②  
エストル 惠須取(エストル) .....62ウ2  
エスマ 江住 .....34.35イ3  
エーセン 永川(エイセン) .....63.69イ5  
エーソウ島 永宗島(エイソウ) .....70①  
エタ島 江田島 .....42.43ウ3,44.45①,46.47ウ2  
エダミツ 枝光 .....52②  
エチ川(エチ) 愛知川(エチ) .....34.35ア1  
エチゼン崎 越前崎(エチゼン) .....22.23オ4,26.27②エ2  
エド川 江戸川 .....6.7イ3,10.11イ3  
エドク 盈徳(エイトク) .....72.73ア4  
エドサキ 江戸崎 .....10.11ア3  
エートホ 水登浦(エイトホ) .....68.69ウ5,70①  
エトモ 繪師(エトモ) .....58.59キ4,60①,⑤  
エトロフ島 擇捉島(エトラフ) .....58.59①  
エトロフ水道 擇捉水道(エトラフ) .....58.59①  
エト山 惠那山(エナ) .....22.23ウ4  
エニワ岳 惠庭岳(エニハ) .....58.59カ4,60①  
エノ川 可愛川 .....42.43ウ3,46.47ウ2  
エノ島 江ノ島 .....6.7イ3,10.11イ3,12④  
エノ岳 可愛岳 .....50.51イ3  
エノウラ 江浦 .....24①,26.27①イ3  
エビ 江尾 .....46.47イ1  
エビス 夷 .....22.23イ1  
エベツ 江別 .....58.59カ3,60①  
エベツ川 江別川 .....58.59カ4,60①  
エボシ島 烏帽子島[神奈川](エボシ) .....10.11イ3  
エボシ島 烏帽子島[福岡](エボシ) .....50.51ウ2,54.55ウ1  
エボシ岳 烏帽子岳(エボシ) .....25①  
エリモ崎 襷裳崎 .....58.59エ5  
エンアン 延安 .....68.69ウ5  
エンキョー 鯨橋(サルハシ)を見よ  
エンギン 驪山 .....22.23イ4  
エンジツ 延日 .....72.73ア5  
エンジュー灣 遠州灣(エンシウ) .....22.23ウ5  
エンスイ 鹽水(エンスキ) .....64.65ウ3,67①  
エンナイ 遠内(エンナイ) .....62イ2  
エンベツ 遠別(エンベツ) .....58.59カ2  
エンリ 苑裡(エンリ) .....64.65ウ2,66②

オ

オー川 大川[福島](オホ) .....18.19エ5  
オー島 大島[東京](オホシマ) .....6.7イ4,①,17①  
オー島 大島[和歌山](オホシマ) .....30.31ウ4,34.35イ3  
オー島 大島[山口](オホシマ) .....42.43ウ4,44.45①  
オー島 大島[愛媛](オホシマ) .....44.45①,46.47イ2  
オー島 大島[福岡](オホシマ) .....50.51ウ2,①  
オー島 大島[長崎](オホシマ) .....54.55ウ1

オー島 大島[鹿児島](オホシマ) .....50.51①,57④  
オアガリ島 大東島(オホアガリ) .....50.51①  
オアカン岳 雄阿寒岳(オアカン) .....58.59ウ3,61①  
オアミ 大網(オホアミ) .....10.11ア3  
オアライ 大洗(オホアラヒ) .....10.11ア2  
オアライ岬 大洗岬(オホアラヒ) .....6.7ア2,10.11ア2  
オアイ 大井(オホキ) .....22.23ウ4  
オアイ川 大井川(オホキ) .....22.23イ4,26.27①イ4  
オアイ川 大堰川(オホキ) .....30.31ウ2,34.35イ1  
オイガ岳 笈ヶ岳(オヒ) .....22.23エ3,26.27②エ2  
オイシ 大石(オホイシ) .....30.31イ3,34.35ア2  
オイシダ 大石田(オホイシダ) .....18.19ウ4  
オイト 老蘇 .....34.35ア1  
オイト 大磯(オホイト) .....6.7イ3,10.11イ3  
オイト 大分(オホイト) .....50.51イ2,53④,54.55ア1  
オイト川 大分川(オホイト) .....50.51イ2,53④,54.55ア1  
オイノ坂 老ノ坂 .....34.35イ2  
オイラセ川 奥入瀬川 .....21①  
オイワケ 追分(オヒワケ) .....58.59カ4,60①  
オーエ 大家(オホエ) .....46.47ウ1  
オーエ 大江(オホエ) .....58.59キ8  
オーエ山 大江山(オホエ) .....30.31ウ2,34.35イ1  
オーカ 相可(アフカ) .....34.35ア2  
オガ半島 男鹿半島(オガ) .....18.19エ3,21⑦  
オガキ 大垣(オホガキ) 22.23エ4,26.27①エ3,28.29①,⑤  
オガサキ 岡崎(オガサキ) .....22.23ウ5,28.29①,⑤  
オガサワラ諸島 小笠原諸島(オガサハラ) .....6.7①,17⑥  
オカダ 岡田(オカダ) .....26.27①エ4  
オカチ峠 雄勝峠(オカチ) .....18.19ウ3,21⑦  
オカチ城址 雄勝城址 .....21⑦  
オガノ 小鹿野(オガノ) .....10.11ウ2  
オカベ 岡部(オカベ) .....26.27①イ4  
オカマ 大釜(オホカマ) .....21⑦  
オカムラ島 岡村島(オカムラ) .....44.45①  
オカヤ 岡谷(オカヤ) .....22.23イ4,25①  
オカヤマ 岡山[岡山](オカヤマ) 42.43イ3,46.47イ2,48②  
オカヤマ 岡山[福島](オカヤマ) .....21⑤  
オガヤエ 大萱生(オホガヤエ) .....18.19イ3,20①  
オガワ 緒川(オガハ) .....26.27①エ4  
オガワ 小川[埼玉](オガハ) .....10.11イ2  
オガワ 小川[熊本](オガハ) .....54.55イ2  
オカワ 大川[福岡](オホカハ) .....50.51ウ2  
オカワラ 大河原(オホカハラ) .....18.19ウ4  
オガラ沼 小河原沼(オガラ) .....18.19イ2,21①  
オギ 小木(オギ) .....22.23イ2  
オギ 小城(オギ) .....50.51ウ2,54.55イ1  
オギ山 崩山(アフギサン) .....53③  
オギ島 男木島(オギ) .....48①  
オキツ 興津[千葉] .....10.11ア3  
オキツ 興津[静岡] .....22.23イ4,24①,26.27①イ3  
オキナワ島 沖繩島(オキナハ) .....50.51①,57⑥  
オキナワ諸島 沖繩諸島(オキナハ) .....50.51①,57⑥  
オキノエラフ島 沖永良部島 .....50.51①  
オキノ島 沖ノ島[遊賀] .....34.35ア1  
オキノ島 沖ノ島[高知] .....42.43ウ5  
オキノトリ島 沖ノ島 .....17⑥  
オギノ山 崩山(アフギノセン) .....42.43ア2  
オギノハマ 狭濱(オギノハマ) .....18.19イ4,20①  
オギノハマ灣 狭濱灣(オギノハマ) .....20①  
オクサ 大草(オホクサ) .....54.55ウ2  
オキミ山 沖見山 .....62イ2

アンジョー 安城 [朝鮮] (アンジャウ) ..... 72. 73ウ3  
 アンセン 安川 ..... 68. 69エ4  
 アントー 安東 (アントウ) ..... 68. 69イ5  
 アンナカ 安中 ..... 6. 7ウ2, 8①, 10. 11ウ2  
 アンピン 安平 ..... 64. 65ウ4, 67①, ④  
 アンベツ 安別 ..... 62ウ2, 63①  
 アンベン 安邊 ..... 68. 69ウ4  
 アンミン島 安眠島 ..... 68. 69ウ4, 72. 73エ4  
 アンモン瀧 暗門瀧 ..... 18. 19ウ2  
 アンヨー 安養 (アンヤウ) ..... 70①

イ

イエ島 伊江島 ..... 57⑤  
 イエヤマ 家山 (イヘヤマ) ..... 26. 27①イ4  
 イーオカ 飯岡 (イヒツカ) ..... 6. 7ア3, 10. 11ア3  
 イーオ島 硫黄島 [東京] (イワウ) ..... 6. 7①, 17⑩  
 イーオ島 硫黄島 [鹿児島] (イワウ) ..... 50. 51ウ5, 57③  
 イーオ島諸島 硫黄島諸島 (イワウ) ..... 6. 7①, 17⑥  
 イー岳 硫黄岳 (イワウ) ..... 25①  
 イガ川 伊賀川 ..... 34. 35ア2  
 イガ盆地 伊賀盆地 ..... 34. 35ア2  
 イカオ 伊香保 (イカホ) ..... 6. 7ウ2, 8①, ②, 10. 11ウ2  
 イカリガセキ 碓ヶ関 ..... 18. 19ウ2, 21①  
 イキ海峡 豊岐海峡 ..... 50. 51エ2, 54. 55ウ1  
 イキス 息栖 ..... 10. 11ア3, 13②  
 イキズキ島 生月島 (イキツキ) ..... 50. 51エ2  
 イキハマ 生濱 ..... 10. 11ア3  
 イクジ 生地 (イクチ) ..... 26. 27ウ2  
 イクシュンベツ 幾春別 ..... 58. 59オ3, 60①  
 イクシュンベツ川 幾春別川 ..... 60①  
 イクシュンベツ岳 幾春別岳 ..... 60①  
 イクチ島 生口島 ..... 42. 43イ3, 44. 45①, 46. 47イ2  
 イクノ 生野 ..... 30. 31エ2, 34. 35ウ1  
 イクモ 生雲 ..... 42. 43エ3, 45. 47①  
 イクラ 伊倉 ..... 54. 55イ2  
 イケンシデン 池新田 ..... 26. 27①イ4  
 イケダ 池田 [静岡] ..... 26. 27①ウ4  
 イケダ 池田 [長野] ..... 22. 23ウ3, 25①, 26. 27②ウ2  
 イケダ 池田 [大阪] ..... 30. 31ウ3, 34. 35イ2, 38. 39イ1  
 イケダ 池田 [徳島] ..... 42. 43イ3, 45. 47イ2  
 イケダ 池田 [北海道] ..... 58. 59エ4  
 イケダ湖 池田湖 ..... 50. 51ウ4  
 イケブクロ 池袋 ..... 16①  
 イゲン 漕原 (キゲン) ..... 68. 69ウ3  
 イコマ山 生駒山 ..... 30. 31ウ3, 34. 35イ2, 36①  
 イサ 伊佐 ..... 46. 47①  
 イーザカ 飯坂 (イヒザカ) ..... 18. 19ウ5, 21④  
 イザシキ 伊座敷 ..... 50. 51ウ3  
 イサハヤ 諫早 ..... 50. 51ウ3, 54. 55イ2  
 イサラ山 伊弉山 ..... 62エ3  
 イサワ 石和 ..... 24①  
 イサワ 射和 ..... 34. 35ア2  
 イサワ城址 鹽澤城址 (キザハ) ..... 18. 19イ3, 20①  
 イシイ 石井 (イシキ) ..... 42. 43ア3  
 イシオカ 石岡 (イシカ) ..... 6. 7ア2, 10. 11ア2  
 イシガキ島 石垣島 ..... 50. 51①  
 イシガキ山 石垣山 ..... 10. 11イ3, 13①  
 イシカリ 石狩 ..... 58. 59カ3, 60①

イシカリ川 石狩川 ..... 58. 59カ3, 60①  
 イシカリ岳 石狩岳 ..... 58. 59エ3  
 イシカリ平野 石狩平野 ..... 58. 59カ3, 60①  
 イシカリ瀧 石狩瀧 ..... 58. 59カ3  
 イシカワ 石川 (イシカハ) ..... 18. 19ウ5  
 イシキ 伊敷 ..... 57②  
 イシキ 一色 ..... 26. 27①ウ4, 28. 29①  
 イシゲ 石下 ..... 10. 11イ2  
 イシズチ山 石鏡山 (イシツチ) ..... 42. 43イ4  
 イシドー川 石堂川 (イシダウ) ..... 52①  
 イシノマキ 石巻 ..... 18. 19イ4, 20①  
 イシノマキ瀧 石巻瀧 ..... 18. 19イ4, 20①  
 イシバシ 石橋 ..... 14. 15イ1  
 イシバシ山 石橋山 ..... 10. 11イ3, 13①  
 イシハル 石原 ..... 54. 55イ1  
 イシバ 石部 ..... 34. 35ア2  
 イシヤクシ 石薬師 ..... 34. 35ア2  
 イシヤマ 石山 ..... 32①  
 イシューイン 伊集院 (イジフケン) ..... 50. 51ウ4, 54. 55イ3  
 イシンデン 一身田 ..... 30. 31イ3, 34. 35ア2, 37③  
 イズヒ島 伊豆七島 (イツ) ..... 6. 7①, 17⑥  
 イズ半島 伊豆半島 (イツ) ..... 22. 23イ5, 26. 27①イ4  
 イズサン 伊豆山 (イツサン) ..... 26. 27①ア3  
 イーズカ 飯塚 (イヒツカ) ..... 50. 51ウ2, 52①, 54. 55イ1  
 イズシ 出石 (イツシ) ..... 30. 31エ2  
 イズ川 五十鈴川 ..... 34. 35ア2, 37④, ⑤  
 イズナ山 飯籠山 (イヒツナ) ..... 22. 23イ3  
 イズハ 出羽 (イツハ) ..... 46. 47ウ2  
 イズハラ 飯原 (イツハラ) ..... 50. 51エ1  
 イズミ 和泉 ..... 34. 35イ2  
 イズミ 出水 (イツミ) ..... 50. 51ウ3, 54. 55イ2  
 イズミ川 夷隅川 ..... 10. 11ア3  
 イズモ 出雲 (イツモ) ..... 46. 47エ2  
 イズモ崎 出雲崎 (イツモ) ..... 22. 23イ2, 26. 27③  
 イズル 出流 (イツル) ..... 6. 7イ2, 10. 11イ2  
 イスルギ 石動 ..... 22. 23エ3, 26. 27②エ2  
 イセ海 伊勢海 ..... 30. 31イ3, 34. 35ア2  
 イセ平野 伊勢平野 ..... 30. 31イ3  
 イセザキ 伊勢崎 ..... 6. 7イ2, 8①, 10. 11イ2  
 イゼナ島 伊是名島 ..... 57⑤  
 イセン 伊川 ..... 68. 69ウ4  
 イソゴ 磯子 ..... 14. 15ウ3  
 イソザキ 磯崎 ..... 10. 11ア2  
 イソハマ 磯濱 ..... 6. 7ア2, 10. 11ア2  
 イソハラ 磯原 ..... 6. 7ア2, 10. 11ア2  
 イソベ 磯部 ..... 8①, 10. 11ウ2  
 イーダ 飯田 [長野] (イヒダ) ..... 22. 23ウ4  
 イーダ 飯田 [石川] (イヒダ) ..... 22. 23ウ2  
 イダ川 井田川 (キダ) ..... 22. 23ウ3  
 イダイラ 伊平 (イダヒラ) ..... 26. 27①ウ4, 28. 29①  
 イタコ 潮来 ..... 6. 7ア3, 10. 11ア3, 13②  
 イタドメ 板留 ..... 21①  
 イタバシ 板橋 ..... 16①  
 イタバシ 板鼻 ..... 10. 11ウ2  
 イタミ 伊丹 ..... 34. 35イ2, 38. 39イ1  
 イタヤ峠 板谷峠 ..... 18. 19ウ5  
 イチ 市 [兵庫] ..... 34. 35ウ2  
 イチ 市 [廣島] ..... 42. 43イ3, 46. 47イ2  
 イチ川 市川 [兵庫] ..... 30. 31エ3, 34. 35ウ2  
 イチカワ 市川 [千葉] (イチカハ) ..... 10. 11イ3, 14. 15イ1  
 イチカワダイモン 市川大門 (イチカハダイモン) ..... 22. 23イ4

イチキ 市来 ..... 50. 51ウ4, 54. 55イ3  
 イチジョー 一條 (イチヂウ) ..... 48⑤  
 イチジョーガダニ 一乗谷 (イチジョウガダニ) ..... 22. 23エ4  
 イチノカワ 市川 (イチノカハ) ..... 46. 47イ3  
 イチノセ川 一瀬川 ..... 50. 51イ3, 54. 55ア2  
 イチノセキ 一関 ..... 18. 19イ4, 20①  
 イチノクニ 一谷 ..... 30. 31ウ3, 38. 39エ2  
 イチノヘ 一戸 ..... 18. 19イ2  
 イチノミヤ 一宮 [千葉] ..... 10. 11ア3  
 イチノミヤ 一宮 [愛知] ..... 22. 23エ4, 26. 27①エ3, 28. 29①  
 イチノモト 標本 ..... 34. 35イ2, 36①  
 イチバ 市場 ..... 42. 43ア3, 46. 47ア2  
 イチブサ山 市房山 ..... 50. 51イ3, 54. 55ア2  
 イチフリ 市振 ..... 26. 27②ウ2  
 イチマン 糸満 ..... 57⑤  
 イツカイチ 五日市 [東京] ..... 10. 11イ3  
 イツカイチ 五日市 [廣島] ..... 46. 47ウ2  
 イツキ 五木 ..... 50. 51ウ3, 54. 55イ2  
 イツク島 殿島 ..... 42. 43ウ3, 44. 45⑦, 46. 47ウ2  
 イツクシ溪 殿美溪 ..... 18. 19イ4, 20①  
 イツサイキョー山 一切經山 (イツサイキョウ) ..... 21④  
 イツター 一添 (イツツウ) ..... 57③  
 イーデ山 飯豊山 (イヒデ) ..... 18. 19エ5  
 イトイ 伊東 (イトウ) ..... 22. 23ア5, 26. 27①ア4  
 イトイガワ 糸魚川 (イトイガハ) ..... 22. 23ウ5, 26. 27②ウ1  
 イトサキ 糸崎 ..... 44. 45①  
 イナ 伊那 ..... 22. 23ウ4, 25①, 26. 7②ウ3  
 イナ川 猪名川 (キナ) ..... 34. 35イ2, 38. 39イ1  
 イナダ 稻毛 ..... 10. 11ア3  
 イナサワ 稻澤 (イナサハ) ..... 26. 27①エ3, 28. 29①  
 イナダ 稲田 ..... 14. 15ウ2  
 イナダニ 伊那谷 ..... 22. 23ウ4, 26. 27②ウ3  
 イナトミ 伊那富 ..... 26. 27②エ2  
 イナトミ 稲取 ..... 22. 23ア5, 26. 27①ア4  
 イナミ 井波 (キナミ) ..... 22. 23エ3, 26. 27②エ2  
 イナミ 印南 ..... 34. 35イ3, 41④  
 イナミラガ崎 稻村ヶ崎 ..... 12④  
 イナリ山 稻荷山 [長野] ..... 26. 27②イ2  
 イナリ山 稻荷山 [京都] ..... 33①  
 イナワシロ 猪苗代 (キナハシロ) ..... 18. 19ウ5, 21④  
 イナワシロ湖 猪苗代湖 (キナハシロ) ..... 18. 19ウ5, 21④  
 イヌカイ 犬飼 (イヌカヒ) ..... 50. 51イ2, 54. 55ア1  
 イヌガミ川 犬上川 ..... 34. 35ア1  
 イヌブセ 犬伏 ..... 10. 11イ2  
 イヌボー崎 犬吠崎 (イヌボウ) ..... 6. 7ア3, 10. 11ア3, ②  
 イヌヤマ 犬山 ..... 22. 23エ4, 26. 27①エ3, 28. 29①  
 イノ 伊野 ..... 42. 43イ4  
 イーノ山 飯野山 (イヒノ) ..... 42. 43イ3, 45. 47イ2  
 イノカシラ 井ノ頭 (キノカシラ) ..... 10. 11イ3, 14. 15ウ1  
 イバラ 井原 (キバラ) ..... 42. 43イ3, 46. 47ウ2  
 イバラキ 茨木 ..... 30. 31ウ3, 34. 35イ2, 38. 39ア1  
 イビ 播磨 ..... 22. 23エ4, 28. 29①  
 イビ川 揖斐川 ..... 22. 23エ4, 25. 27①エ3, 28. 29①  
 イヒヤ島 伊平屋島 ..... 50. 51①, 57⑤  
 イフキ山 伊吹山 ..... 34. 35ア1  
 イブスキ 指宿 ..... 50. 51ウ4, 57①  
 イブリバシ 動橋 ..... 26. 27②エ2  
 イボ 播磨川 ..... 30. 31エ2  
 イマイチ 今市 [栃木] ..... 6. 7イ2, 10. 11イ2  
 イマイチ 今市 [鳥根] ..... 42. 43ウ2, 46. 47イ1  
 イマジュク 今宿 ..... 52①, 54. 55イ1

イマジョー 今莊 (イマジャウ) ..... 22. 23エ4, 26. 27②エ3  
 イマズ 今津 [滋賀] (イマツ) ..... 30. 31イ2, 34. 35ア1  
 イマズ 今津 [福岡] (イマツ) ..... 52①, 54. 55イ1  
 イマツ 今津 [大分] ..... 54. 55ア1  
 イマバリ 今治 ..... 42. 43ウ3, 44. 45①, ②, 46. 47ウ2  
 イマフク 今福 ..... 54. 55ウ1  
 イマリ 伊萬里 ..... 50. 51エ2, 54. 55ウ1  
 イマワタリ 今渡 ..... 26. 27①ウ3  
 イミ 伊美 ..... 54. 55ア1  
 イムダ 蘭牟田 (キムダ) ..... 50. 51エ4, 54. 55ウ3  
 イーモリ 飯盛 (イヒモリ) ..... 30. 31ウ3, 34. 35イ2  
 イーモリ山 飯盛山 [福島] (イヒモリ) ..... 21④  
 イーモリ山 飯盛山 [大阪] (イヒモリ) ..... 36①, 38. 39ア1  
 イーモリ山 飯盛山 [長崎] (イヒモリ) ..... 54. 55ウ2  
 イヤ川 祖谷川 ..... 42. 43イ4, 46. 47イ3  
 イヤ地方 祖谷地方 ..... 42. 43イ4  
 イヤ 揖屋 ..... 46. 47イ1  
 イーヤマ 飯山 (イヒヤマ) ..... 22. 23イ3  
 イヨ瀧 伊豫瀧 ..... 42. 43ウ4  
 イラゴ崎 伊良湖崎 ..... 22. 23ウ5, 26. 27①ウ4  
 イリオモテ島 西表島 ..... 50. 51①  
 イリヤマ 入山 ..... 18. 19ウ5  
 イリヤマセ 入山瀬 ..... 26. 27①イ3  
 イルマ川 入間川 ..... 10. 11イ3  
 イルムケツ山 ..... 60①  
 イロー崎 石原崎 (イラウ) ..... 22. 23イ5, 26. 27①イ4  
 イワ 岩井 (イハキ) ..... 42. 43ア2  
 イワイズミ 岩泉 (イハイツミ) ..... 18. 19イ3  
 イワオヌブリ 岩雄登 (イハラヌブリ) ..... 58. 59キ4  
 イワガサキ 岩ヶ崎 (イハガサキ) ..... 18. 19ウ4  
 イワカワ 岩川 (イハカハ) ..... 50. 51ウ4  
 イワキ川 岩木川 (イハキ) ..... 18. 19ウ2, 21①  
 イワキ山 岩木山 (イハキ) ..... 18. 19ウ2, 21①  
 イワキリ 岩切 (イハキリ) ..... 20①  
 イワクニ 岩國 (イハクニ) ..... 42. 43ウ3, 44. 45①, 46. 47ウ2  
 イワクニ川 岩國川 (イハクニ) ..... 42. 43エ3, 44. 45①, 46. 47ウ2  
 イワクラ 岩倉 (イハクラ) ..... 22. 23エ4, 26. 27①エ3, 28. 29①  
 イワサキ 岩崎 (イハサキ) ..... 18. 19エ2  
 イワソゴ山 岩叡山 (イハソゴ) ..... 22. 23イ3  
 イワセ 岩瀬 (イハセ) ..... 10. 11ア2  
 イワタキ 岩瀧 (イハタキ) ..... 34. 35イ1, 37②  
 イワツキ 岩槻 (イハツキ) ..... 6. 7イ3, 10. 11イ3  
 イワヂ 岩田 (イハヂ) ..... 34. 35イ2  
 イワテ山 岩手山 (イハテ) ..... 18. 19イ3, 20①  
 イワテ山 岩田山 (イハヂ) ..... 18. 19ウ4, 20①  
 イワドノ山 岩殿山 (イハドノ) ..... 24①  
 イワナイ 岩内 (イハナイ) ..... 58. 59キ4  
 イワヌマ 岩沼 (イハヌマ) ..... 18. 19ウ4  
 イワブチ 岩淵 (イハブチ) ..... 24①, 26. 27①イ3  
 イワフネ 岩船 (イハフネ) ..... 22. 23ア1  
 イワマツ 岩松 (イハマツ) ..... 42. 43ウ4  
 イワミサワ 岩見澤 (イハミサハ) ..... 58. 59カ3, 60①  
 イワムラ 岩村 (イハムラ) ..... 22. 23ウ4  
 イワムラタ 岩村田 (イハムラタ) ..... 22. 23イ3  
 イワヤ 岩屋 (イハヤ) ..... 30. 31ウ3  
 イワヤドー 岩谷堂 (イハヤダウ) ..... 18. 19イ3, 20①  
 インナイ 院内 (キンナイ) ..... 18. 19ウ3, 21⑦  
 インノ島 因島 ..... 42. 43イ3, 44. 45①, 46. 47イ2  
 インノショー 院庄 (キンノジャウ) ..... 42. 43イ2, 46. 47イ1  
 インバ沼 印旛沼 ..... 6. 7ア3, 10. 11ア3  
 インベ 伊部 ..... 42. 43ア3, 46. 47ア2, 48①

索引

ア

アイ島 相島(アヒ).....42.43エ3
アイカワ 相川[静岡](アヒカハ).....26.27①イ4
アイカワ 相川[新潟](アヒカハ).....22.23イ1
アイカワ 相川[樺太](アヒカハ).....62ウ4
アイカワ 鮎川[宮城](アユカハ).....20①
アイカワ 鮎川[福井](アユカハ).....26.27②エ2
アイズ盆地 會津盆地(アヒツ).....18.19エ5,21④
アイノ 愛野.....54.55イ2
アイノウラ 相浦(アヒノウラ).....50.51エ1
アイミ山 逢見山(アヒミ).....62ウ2
アイロー岬 愛郎岬(アイラウ).....62イ5
アオ島 青島(アヲ).....50.51イ4,54.55ア3
アオー島 粟生島(アハフ).....22.23ア1
アオガ島 青ヶ島(アヲ).....6.7①,17⑥
アオキ 青木(アヲキ).....22.23イ3
アオキ湖 青木湖(アヲキ).....22.23ウ3,26.27②ウ2
アオキガ原 青木ヶ原(アヲキ).....24①
アオネ 青根(アヲネ).....18.19ウ4
アオノ山 青野山(アヲノ).....42.43エ3,46.47エ2
アオバ山 青葉山(アヲバ).....34.35イ1,37④
アオモリ 青森(アヲモリ).....18.19ウ2,21①,②
アオモリ瀨 青森瀨(アヲモリ).....18.19ウ2,21①
アオヤ 青谷(アヲヤ).....42.43イ2,46.47イ1
アカイ岳 隅伽井岳(アカキ).....18.19ウ5
アカイシ岳 赤石岳.....22.23イ4
アカエ 赤江.....54.55ア3
アカオカ 赤岡(アカラカ).....42.43イ4
アカガワ 赤川(アカガハ).....18.19エ4
アカギ山 赤城山.....6.7イ2,8①,10.11イ2
アカクラ 赤倉[秋田].....18.19ウ2
アカクラ 赤倉[新潟].....22.23イ3
アカサカ 赤坂[愛知].....26.27①ウ4
アカサカ 赤坂[岐阜].....23.29①
アカサカ 赤坂[大阪].....34.35イ2
アカサキ 赤崎.....42.43イ2,46.47イ1
アカシ 赤石.....30.31エ3,34.35ウ2
アカシ海峡 明石海峡.....30.31ウ3,34.35イ2
アカシ川 明石川.....34.35ウ2
アカシナ 明科.....22.23ウ3,25①,26.27②ウ2
アカセ 赤瀬.....54.55イ2
アカチ 明知.....22.23ウ4
アガツマ川 吾妻川.....6.7エ2
アカドマリ 赤沼.....22.23イ2
アカナ 赤名.....42.43ウ3,46.47ウ2
アガノ川 阿賀川.....22.23ア2
アカマ 赤間.....54.55イ1
アカユ 赤湯.....18.19ウ4,21④
アガワ 阿川(アガハ).....46.47①
アカン川 阿寒川.....58.59ウ3
アカン国立公園 阿寒国立公園.....61①
アキ 安岐.....50.51イ2,54.55ア1
アキ 安藝.....42.43ウ3
アキウ 秋保.....18.19ウ4

アキ濃 安藝濃.....42.43ウ3,44.45①,46.47ウ2
アキズキ 秋月(アキツキ).....54.55イ1
アキタ 秋田.....18.19ウ3,21⑦,⑧
アキタ平野 秋田平野.....18.19ウ3
アキモト湖 秋元湖.....21④
アキヤマ 秋山.....10.11ア2
アキヨシ 秋吉.....42.43エ2
アキヨシダイ 秋吉臺.....42.43エ3,49⑦
アキヨシ洞 秋芳洞.....49⑤,⑦
アキヤマ 秋葉山(アキハ).....22.23ウ5,26.27①ウ4
アキタガワ 芥川(アキタガハ).....32①
アグニ島 粟國島.....50.51①
アグネ 阿久根.....50.51ウ3,54.55イ2
アゲオ 上尾(アゲヲ).....10.11イ3
アゲキ 阿下喜.....34.35ア1
アケノガ原 明野ヶ原.....34.35ア2,37④
アケノベ 明延.....30.31エ2
アゲマツ 上松.....22.23ウ4,26.27②ウ3
アコー 赤穂(アカホ).....30.31エ3,37⑦
アゴ瀬 英虞瀬.....30.31イ3,34.35ア2
アコギガ浦 阿漕ヶ浦.....30.31イ3,34.35ア2,37③
アサ 厚狭.....42.43エ3,46.47①
アサ川 厚狭川.....49③
アサ山 阿佐山.....42.43ウ3,46.47ウ2
アサカ疏水 安積疏水.....18.19ウ5,21④
アサカワ 浅川(アサカハ).....10.11イ3,12①
アサゴ川 朝来川.....30.31エ2,34.35ウ1
アサセイシ川 浅瀬石川.....21①
アサノ川 浅野川.....26.27②エ2
アサヒ 旭.....10.11ア3
アサヒ川 旭川.....42.43イ3,46.47イ2
アサヒガワ 旭川(アサヒガハ).....58.59ア3①,60④
アサヒ岳 旭岳.....58.59ア3
アサヒ岳 朝日岳.....18.19エ4
アサマ 浅間.....22.23イ3,26.27②ウ2
アサマ山 浅間山.....6.7ウ2,8①,22.23イ3
アサマ山 朝熊山.....34.35ア2,37④
アサミ川 朝見川.....53③
アサムイ 浅海井(アサムキ).....54.55①
アサムシ 浅蟲.....18.19ウ2,21①
アザラシ島 海豹島.....62ア3
アザリ岳 温岳.....60①
アジ島 網地島(アヂ).....18.19イ4,20①
アジオ 足尾(アシヲ).....6.7イ2,10.11イ2
アジガ浦 阿字ヶ浦.....10.11ア2
アジカガ 足利.....6.7イ2,8①,10.11イ2
アジガサワ 鯉ヶ澤(アヂガサハ).....18.19ウ2,21①
アジガラ 足柄.....13①
アジガラ山 足柄山.....10.11イ3
アジキ 安食.....10.11ア3
アジス 阿知碓(アヂス).....42.43エ3,46.47①,49⑤
アジスリ岬 足摺岬.....42.43イ5
アジダ川 葦田川.....42.43イ3,46.47イ2
アジタカ山 愛鷹山.....22.23イ4,24①,26.27①イ3
アジノ 味野(アヂノ).....42.43イ3,46.47イ2,43①
アジノ湖 葦湖.....10.11イ3,13①

アシベ 蘆邊.....50.51エ2
アシベツ川 蘆別川.....60①
アシベツ岳 蘆別岳.....60①
アジミ 安心院.....54.55ア1
アシモリ 足守.....46.47イ2,48①
アシヤ 蘆屋[兵庫].....38.39ウ1
アシヤ 蘆屋[福岡].....50.51ウ2,54.55イ1
アシヤ川 蘆屋川.....38.39ウ1
アシヨロ 足寄.....58.59エ3
アスカ 飛鳥.....36①
アスカ川 飛鳥川.....36①
アスケ 足助.....22.23ウ4,26.27①ウ3
アスケ川 足助川.....22.23ウ4,26.27①ウ3
アズサ川 梓川(アツサ).....22.23ウ3,26.27②ウ2
アズチ 安土(アツチ).....34.35ア1
アスハ川 足羽川.....22.23エ3,26.27②エ2
アズマ 吾妻(アツマ).....14.15イ1
アズマ湖 吾妻湖(アツマ).....21④
アズマ山 吾妻山(アツマ).....18.19ウ5,21④
アズマヤ山 四阿山(アツマヤ).....6.7ウ2,22.23イ3
アソー 麻生(アサフ).....10.11ア3
アソ国立公園 阿蘇国立公園.....53①
アソ山 阿蘇山.....50.51イ3,53①,54.55ア2
アソダニ 阿蘇谷.....53①
アソノ海 安蘇海.....37②
アタカ 安宅.....22.23エ3,26.27②エ2
アタカ川 安宅川.....26.27②エ2
アタゴ山 愛宕山.....30.31ウ2,32①,34.35イ1
アダタラ山 安達太郎山.....18.19ウ5,21④
アタミ 熱海.....13①,22.23ア4,26.27①ア3
アダツ 阿田和.....34.35ア3
アツキ 厚木.....6.7ウ3,10.11イ3
アツケシ 厚岸.....58.59ウ3,61⑥
アツシ湖 厚岸湖.....61⑥
アツケシ湖 厚岸湖.....58.59ウ4,61⑥
アツタ 熱田.....28.29①,④
アツタ 厚田.....60①
アツナイ 厚内.....58.59エ4
アツミ 温海.....18.19エ4
アツミ半島 温美半島.....22.23ウ5,26.27①ウ4,28.29①
アツミ瀨 温美瀨.....22.23ウ5,26.27①ウ4,28.29①
アテラザワ 左澤(アテラザハ).....18.19ウ4,21④
アド川 安曇川.....18.19イ1
アトサヌブリ 跡佐登.....61①
アナフキ 穴吹.....42.43ア3,46.47ア2
アナミズ 穴水(アナミツ).....22.23エ2
アニ 阿仁.....18.19ウ2
アニ島 兄島.....17⑤
アニアイ 阿仁合(アニアヒ).....18.19ウ3
アニツ瀨 亞庭瀨(アニハ).....62イ5
アネ川 姉川.....30.31イ2,34.35ア1
アネ島 姉島.....17②
アネサキ 姉崎.....10.11ア3
アノ 賀名生(アナフ).....30.31ウ3,34.35イ2,36①
アノ川 安濃川.....34.35ア2
アノリ崎 安樂崎.....30.31イ3,34.35ア2
アバ 阿波.....10.11ア3
アバシリ 網走湖.....58.59ウ2
アバシリ湖 網走湖.....58.59ウ3
アビコ 我孫子.....10.11ア3
アブチャ川 阿武隈川.....18.19ウ5,21④

アブト岬 阿伏兔岬.....42.43イ3,44.45①,46.47イ2
アブラガワ 油川(アブラガハ).....18.19ウ2,21①
アブラツ 油津.....50.51イ4
アブラツボ 油壺.....10.11イ3
アベ川 安倍川.....22.23イ4,26.27①イ3
アホ 安保.....34.35ア2
アホ一峠 安房峠(アバウ).....25①,26.27②ウ2
アボシ 網干.....30.31エ3
アマガサキ 尼崎.....30.31ウ3,38.39イ1
アマキ 甘木.....50.51ウ2,54.55イ1
アマギ山 天城山.....22.23ア5,26.27①ア4
アマギ峠 天城峠.....26.27①イ4
アマクサ島 天草島.....50.51ウ3,54.55イ2
アマクサ瀨 天草瀨.....50.51エ3,54.55イ2
アマゼ 尼瀬.....26.27③
アマツ 天津.....10.11ア3
アマノカグ山 天ノ香具山.....36①
アマノハシダテ 天ノ橋立.....30.31ウ2,34.35イ1,37②
アマミ諸島 奄美諸島.....50.51①
アマミ大島 奄美大島.....57④
アマルベ 餘部.....30.31エ2
アマルメ 餘目.....18.19エ4
アマノ 阿萬.....34.35ウ2,48⑤
アミノ 網野.....30.31ウ2
アミハラ 阿見原.....10.11ア2
アム川 阿武川.....42.43エ3
アヤベ 綾部.....30.31ウ2,34.35イ1
アラ川 荒川[埼玉].....6.7イ3,10.11イ2
アラ川 荒川[新潟].....22.23ア1
アライ 新居[静岡](アラキ).....22.23ウ5,26.27①ウ4
アライ 新井[新潟](アラキ).....22.23イ2
アライト島 阿頼度島.....58.59①イ1
アラカワ 荒川[秋田](アラカハ).....18.19ウ3,21⑦
アラシマ 荒島.....46.47イ1
アラシ山 嵐山.....32①,33②,34.35イ2
アラチ開地 愛發開地.....34.35ア1
アラト 荒砥.....21④
アラハマ 荒濱.....26.27③
アラフネ山 荒船山.....6.7ウ2,10.11ウ2
アリアケ 有明.....54.55イ1
アリアケノ海 有明海.....50.51ウ2,54.55イ2
アリアケ瀨 有明瀨.....50.51イ4
アリエ 有家(アリエ).....50.51ウ3,54.55イ2
アリカワ 有川(アリカハ).....50.51エ3
アリ山 阿里山.....64.65ウ3,67⑤
アリツ海 有磯海.....26.27②ウ2
アリツ 有田.....50.51エ2,54.55ウ1
アリツ川 有田川.....30.31ウ3,34.35イ2,41③
アリマ 有馬.....30.31ウ3,38.39ウ1
アリマツ 有松.....26.27①エ3,28.29①,④
アヲ島 粟島(アハ).....42.43イ3,46.47イ2,48①
アヲ岳 淡岳(アハ).....26.27①イ4
アヲズ 粟津(アハツ).....26.27②エ2
アヲズ原 粟津原(アハツ).....32①
アヲタベ 粟田部(アハタベ).....22.23エ4
アヲノ 粟野(アハノ).....10.11イ2
アヲフ 粟生(アハフ).....32①,34.35ウ2
アヲラ 蘆原(アハラ).....26.27②エ2
アングウル島 Angaur I .....75⑤
アングク 安岳.....68.69エ4,72.73オ2
アンジョー 安城[愛知](アンジャウ).....26.27①ウ4,28.29①



# 索引

## 使用上の注意

- ① 索引には、本書に現はれた日本及びその租借地・委任統治地の地名を網羅したが、附圖・裏圖等に於ける村名等は、輕重を斟酌して取捨した所がある。
- ② 府・縣・道・國及び地方等の名稱は、索引によつて検索する必要を認めないから、悉く之を省略した。
- ③ 索引の語彙排列は、五十音順に據り、口語の發音（イとキ、ズとツ等を區別せず）を以て示した。
- ④ 地名搜索の場合には、各項の行末に記した下の記號によつて、その地名の現はれた所を索め得ることが出来る。

項初の數字（15. 16等）は 本圖の頁數  
 片假名（アイウ等）は 經線間（縦行）  
 項末の數字（1 2 3等）は 緯線間（横列）  
 ① ② ③ ④ 等の記號は その頁の附圖番號

例へば東京を索めんには、索引に

トーキョー 東京(トウキヤウ).....6.7イ3, 10.11イ3, 14.15, 16

とあるを以て、6.7頁のイ行を縦に檢し、3列を横に檢せば、行と列との相合ふ区域内に見出すことが出来、10.11頁に於ても亦同じく、14.15頁及び16頁はその全部が殆ど東京である。

- ⑤ 河川・海濱等の如き、その場所が廣い區域に互るものは、頭字の現はれる箇所を示すに止めた。又數ヶ所に互つて記載されたものは、重要と認める頁についてのみ現はし、他は繁を避ける爲に省略した。

## 目次

|           |            |            |            |          |
|-----------|------------|------------|------------|----------|
| ア.....2   | コゴ.....15  | テデ.....25  | フブ.....31  | ユ.....37 |
| イキ.....4  | サザ.....16  | トド.....25  | へべ.....32  | ヨ.....37 |
| ウ.....6   | シジチ.....17 | ナ.....26   | ホボボ.....32 | ラ.....38 |
| エエ.....6  | スズツ.....20 | ニ.....28   | マ.....33   | リ.....38 |
| オヲ.....7  | セゼ.....20  | ヌ.....28   | ミ.....34   | ル.....38 |
| カガ.....9  | ソゾ.....21  | ネ.....28   | ム.....35   | レ.....39 |
| キギ.....12 | タダ.....21  | ノ.....28   | メ.....36   | ロ.....39 |
| クグ.....13 | チ.....23   | ハババ.....29 | モ.....36   | ワ.....39 |
| ケゲ.....14 | ツ.....24   | ヒビビ.....30 | ヤ.....36   |          |

## 發行所

(東京市神田區神保町一五ノ五)  
 (大阪市西區阿波座下通二ノ六)  
 振替口座東京三一五五〇  
 振替口座大阪八一三〇〇六

株式會社 三省堂  
 株式會社 三省堂大阪支店



製複許不

印刷者

東京市蒲田區仲六郷一丁目五番地  
 株式會社 三省堂蒲田工場  
 代表者 龜井 豐治

發行者

東京市神田區神保町一丁目一番地  
 株式會社 三省堂  
 代表者 龜井 寅雄

編纂者

三省堂編輯所

昭和六年九月廿六日印  
 昭和六年九月三十日發  
 昭和七年一月二十日修正再版印刷  
 昭和七年一月廿五日修正再版發行  
 昭和八年一月十九日修正再版印刷  
 昭和十二年二月十四日修正再版印刷  
 昭和十二年二月十四日修正再版發行

最新日本地圖

定價 金壹圓貳拾錢

增補三訂版

【十二年日圖】



〔本製田補〕

第四學年組

吉岡

暖

