


42896

教科書文庫

4
299
42-1929
20000
17670



Kodak Color Control Patches

Blue

Cyan

Green

Yellow

Red

Magenta

White

3/Color

Black

© Kodak, 2007 TM: Kodak

Kodak Gray Scale

A 1 2 3 4 5 6 M 8 9 10 11 12 13 14 15 B 17 18 19



© Kodak, 2007 TM: Kodak




文部省檢定濟

THE ATLAS OF THE WORLD

守屋荒美雄著

世界精圖

改版



株式會社

東京帝國書院藏版

3959
Mold

資料室

光

目

Table of Contents (Table of Contents)

1. Introduction

2. Chapter 1

3. Chapter 2

4. Chapter 3

5. Chapter 4

6. Chapter 5

7. Chapter 6

8. Chapter 7

9. Chapter 8

10. Chapter 9

11. Chapter 10

12. Chapter 11

13. Chapter 12

14. Chapter 13

15. Chapter 14

16. Chapter 15

17. Chapter 16

18. Chapter 17

19. Chapter 18

20. Chapter 19

21. Chapter 20

22. Chapter 21

23. Chapter 22

24. Chapter 23

25. Chapter 24

26. Chapter 25

27. Chapter 26

28. Chapter 27

29. Chapter 28

30. Chapter 29

31. Chapter 30

32. Chapter 31

33. Chapter 32

34. Chapter 33

35. Chapter 34

36. Chapter 35

37. Chapter 36

38. Chapter 37

39. Chapter 38

40. Chapter 39

41. Chapter 40

42. Chapter 41

43. Chapter 42

44. Chapter 43

45. Chapter 44

46. Chapter 45

47. Chapter 46

48. Chapter 47

49. Chapter 48

50. Chapter 49

51. Chapter 50

52. Chapter 51

53. Chapter 52

54. Chapter 53

55. Chapter 54

56. Chapter 55

57. Chapter 56

58. Chapter 57

59. Chapter 58

60. Chapter 59

61. Chapter 60

62. Chapter 61

63. Chapter 62

64. Chapter 63

65. Chapter 64

66. Chapter 65

67. Chapter 66

68. Chapter 67

69. Chapter 68

70. Chapter 69

71. Chapter 70

72. Chapter 71

73. Chapter 72

74. Chapter 73

75. Chapter 74

76. Chapter 75

77. Chapter 76

78. Chapter 77

79. Chapter 78

80. Chapter 79

81. Chapter 80

82. Chapter 81

83. Chapter 82

84. Chapter 83

85. Chapter 84

86. Chapter 85

87. Chapter 86

88. Chapter 87

89. Chapter 88

90. Chapter 89

91. Chapter 90

92. Chapter 91

93. Chapter 92

94. Chapter 93

95. Chapter 94

96. Chapter 95

97. Chapter 96

98. Chapter 97

99. Chapter 98

100. Chapter 99

101. Chapter 100

文部省檢定濟

昭和四年二月十九日

目次

- 第一圖 天文圖
- 第二圖 西半球 東半球 陸半球 水半球 五帶
- 第三圖 昔時ノ世界地圖
- 第四圖 歴史的世界圖
- 第五圖 世界氣温雨量等温線植物分布總圖
- 第六圖 亞細亞洲人種分布圖同宗教分布圖同人口分布圖
- 第七圖 亞細亞洲山脈圖 同地質圖
- 第八圖 同上氣温雨量等温線圖 產業圖
- 第九圖 太平洋交通圖
- 第一〇圖 亞細亞洲附白令海峡附近ガルダネル海峡等
- 第一一圖 關東州 長春 大連 撫順炭坑 哈爾濱等
- 第一二圖 間島附近南滿洲產業圖
- 第一三圖 南滿洲 滿洲東部内蒙 古
- 第一四圖 支那鐵道系
- 第一五圖 山東半島附近濟南等
- 第一六圖 支那
- 第一七圖 揚子江流域 廣州灣等
- 第一八圖 支那本部
- 第一九圖 北京天津附近 北京等
- 第二〇圖 馬來半島 シンガポール 庇ナン附近等
- 第二一圖 南東亞細亞
- 第二二圖 ソンコイ河口 イラワヂ河口 メコン河口等
- 第二三圖 ガンガ下流地方 カルカッタ 南印度地方 孟買
- 第二四圖 南西亞細亞附ハイダルパシヤ附近テヘラン等
- 第二五圖 バンジャ地方 印度 產業圖
- 第二六圖 ヒマラヤ山脈
- 第二七圖 小亞細亞地方
- 第二八圖 ヨルダン 地方附エルサレム
- 第二九圖 高加索附近地質圖 スミルナ附近
- 第三〇圖 カムチャツカ半島
- 第三一圖 ウスリ江附近
- 第三二圖 西比利亞鑛産分布圖 世界ノ寒極
- 第三三圖 北部亞細亞附間宮海峡 黑龍江沿岸地方
- 第三四圖 歐羅巴植物分布圖 歐羅巴人口密度都會分布圖
- 第三五圖 歐羅巴地質圖 歐羅巴人種分布圖
- 第三六圖 歐羅巴山系水系斜面海流圖 雨量等温線風向圖
- 第三七圖 歐羅巴宗教分布圖 同言語分布圖
- 第三八圖 歐羅巴洲附同政治區劃 世界に於ける歐羅巴人の分布
- 第三九圖 歐羅巴產業分布圖 同主要交通線及び可航河運河網圖
- 第四〇圖 ストクホルムよりオスロに至る湖沼地方等
- 第四一圖 北東歐羅巴
- 第四二圖 丁抹 コペンハーゲン 等
- 第四三圖 ライン流域 伯林等
- 第四四圖 獨逸 チェコスロバキア 捷地利 洪牙利
- 第四五圖 ダンチヒ ツルシヤ 等
- 第四六圖 獨佛國境附近
- 第四七圖 アルプ山脈
- 第四八圖 ホスボロス海峡 バルカン半島人種分布圖等
- 第四九圖 伊太利及バルカン諸國
- 第五〇圖 鐵門 カツタロ サントリン火山島等
- 第五一圖 瑞西サンゴタルド隧道
- 第五二圖 ルツェルン湖 巴里等
- 第五三圖 十五世紀頃に於ける佛西葡植民地 ドーバー海峡等
- 第五四圖 南西歐羅巴
- 第五五圖 海牙 アムステルダム 白耳義要部等
- 第五六圖 北部歐羅巴產業圖
- 第五七圖 英吉利 シェトランド 諸島等
- 第五八圖 ロンドン及テムス河下流等
- 第五九圖 歐羅巴交通圖
- 第六〇圖 大西洋交通圖
- 第六一圖 阿弗利加洲地質圖 同地勢圖
- 第六二圖 同上人種分布 宗教分布 人口密度及都會分布等
- 第六三圖 スエズ地峡附近等
- 第六四圖 阿弗利加洲 阿弗利加地溝帶
- 第六五圖 ギネア地方 北西阿弗利加 南阿弗利加要地 ケープタウン等
- 第六六圖 中央阿弗利加
- 第六七圖 アレソト列島附近 セントローレンス灣附近
- 第六八圖 北亞米利加洲地勢圖 同地質圖
- 第六九圖 同上人種分布 宗教分布 人口密度及都會分布等
- 第七〇圖 亞米利加合衆國東海岸 地方 ヲシントン ソーサンマリー運河 五大湖地方
- 第七一圖 北亞米利加洲附同政治區劃 ジョージア灣 ソーサンマリー運河等
- 第七二圖 亞米利加合衆國產業圖
- 第七三圖 紐育 ホストン 黄石 國民公園 ヨセミテ谷等
- 第七四圖 亞米利加合衆國及墨西哥 太平洋沿岸地方
- 第七五圖 亞米利加合衆國西部
- 第七六圖 パナマ運河 コロンパナマ パナマ運河斷面圖 ニカラグア運河
- 第七七圖 中央亞米利加及西印度 諸島
- 第七八圖 南亞米利加洲地勢圖 同地質圖
- 第七九圖 同上 人種分布 宗教分布 人口密度都會分布等
- 第八〇圖 アマゾン河口等南米部分圖
- 第八一圖 南亞米利加洲 同對蹠點
- 第八二圖 布哇諾島 ホノルルトレス海峡等
- 第八三圖 濠太刺利及ニュージラント地質圖 同地勢圖
- 第八四圖 同上人種分布 宗教分布 人口密度及都會分布等
- 第八五圖 ビスマルク諸島 オーストラリア南東部
- 第八六圖 大洋洲 ニュージラント
- 第八七圖 兩極地方

THE ATLAS OF THE WORLD

守屋荒美雄著

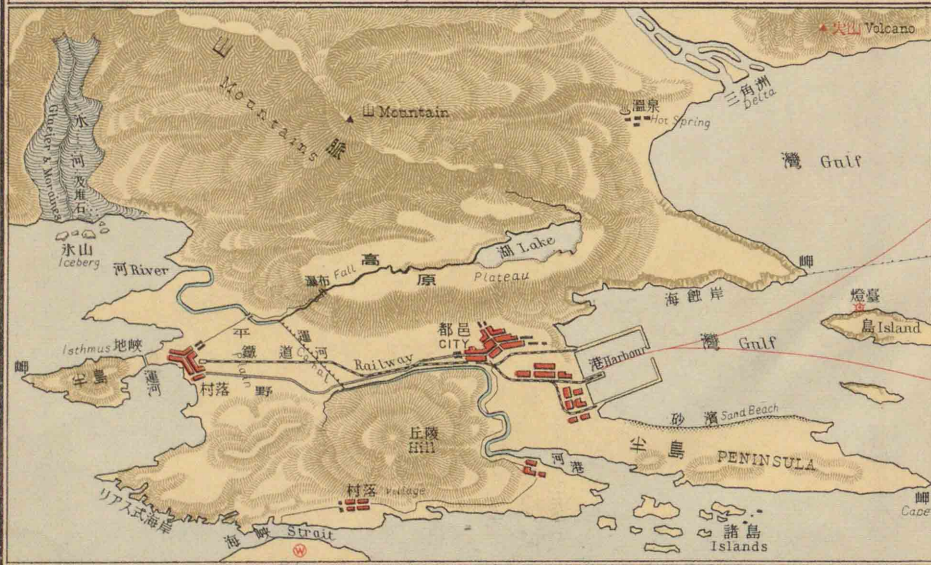
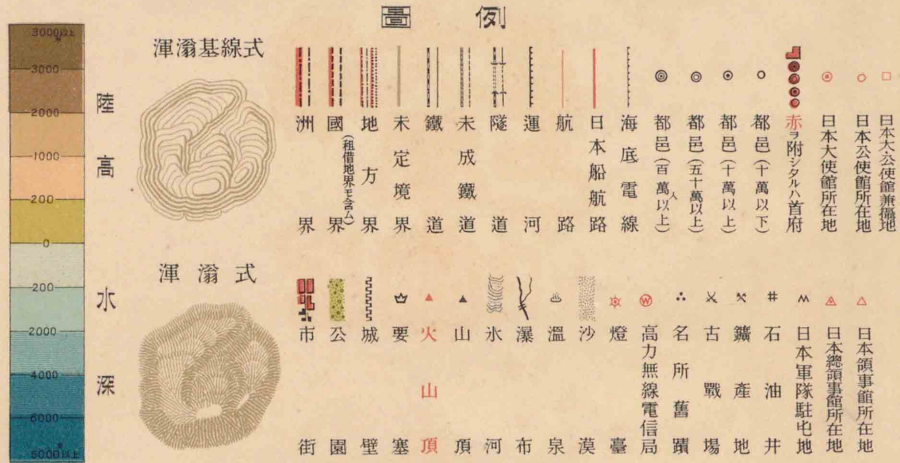

世界精圖

改大版
書古
學古
圖島



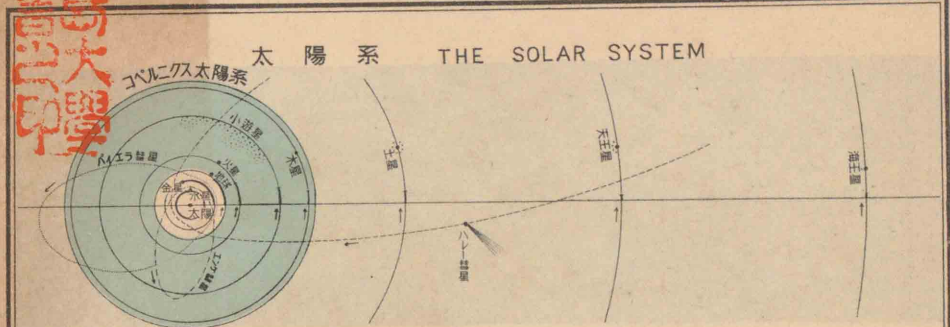
株式會社

東京帝國書院藏版

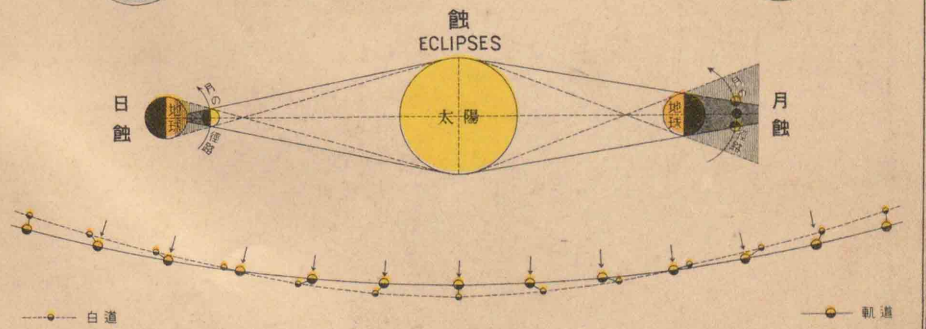
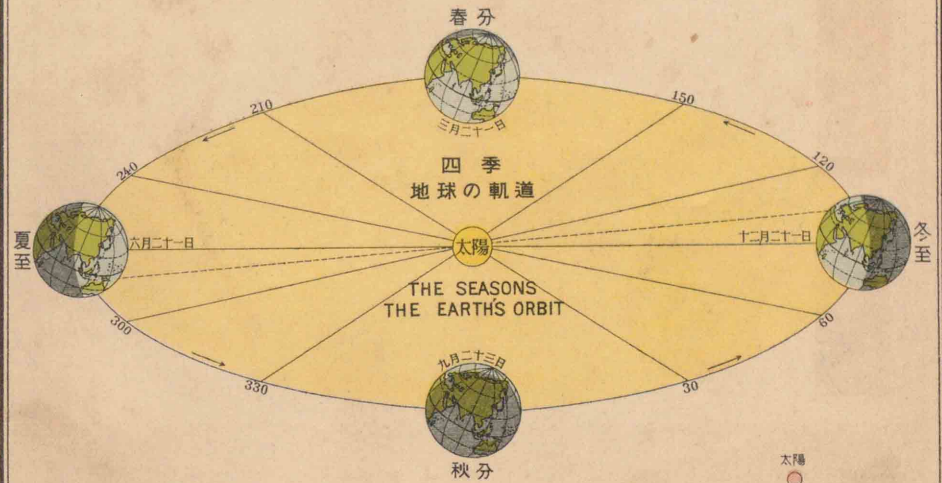



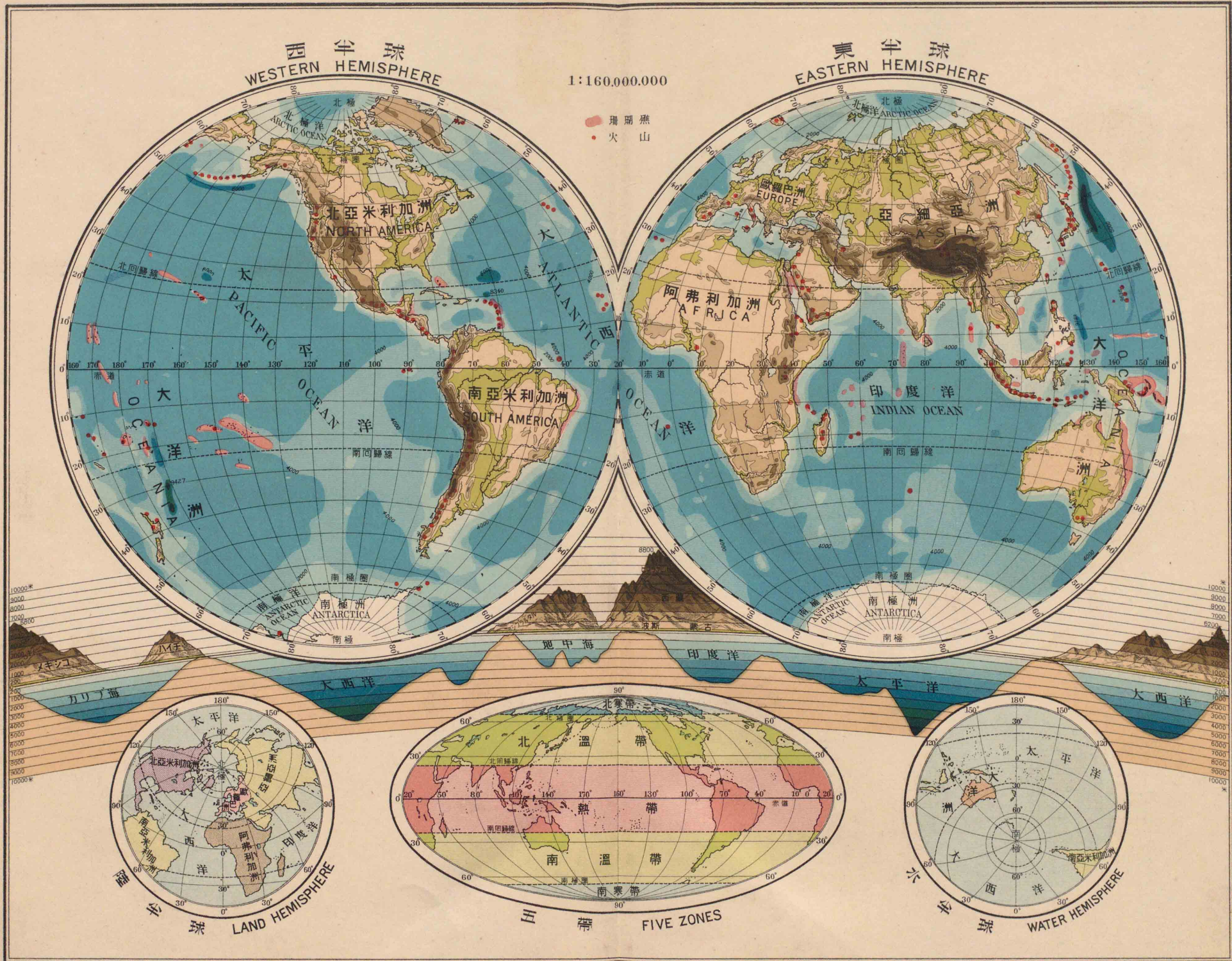
東京帝國大學圖書印

天文圖



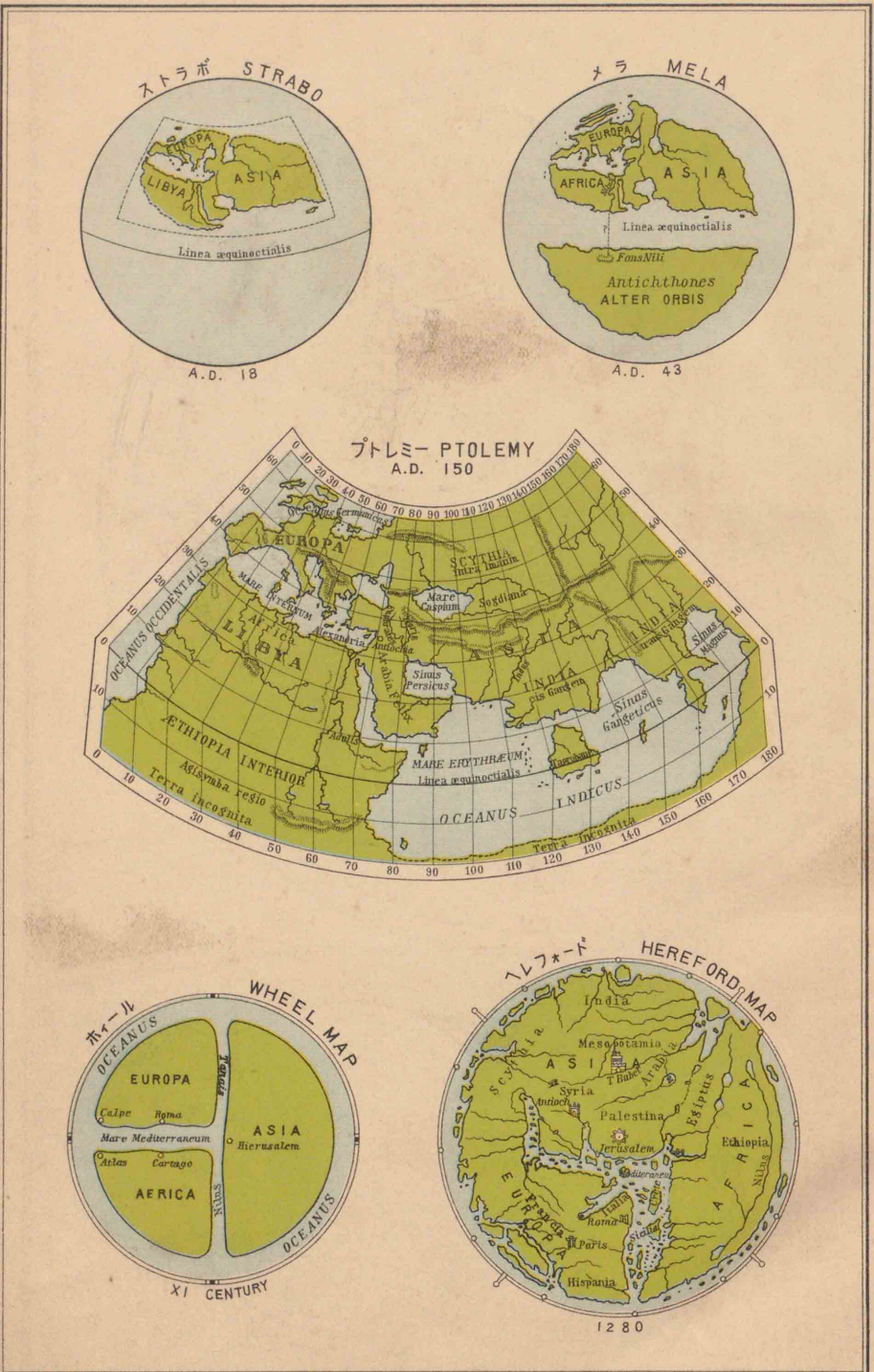
八大遊星の比較 COMPARATIVE SIZES OF THE EIGHT PLANETS





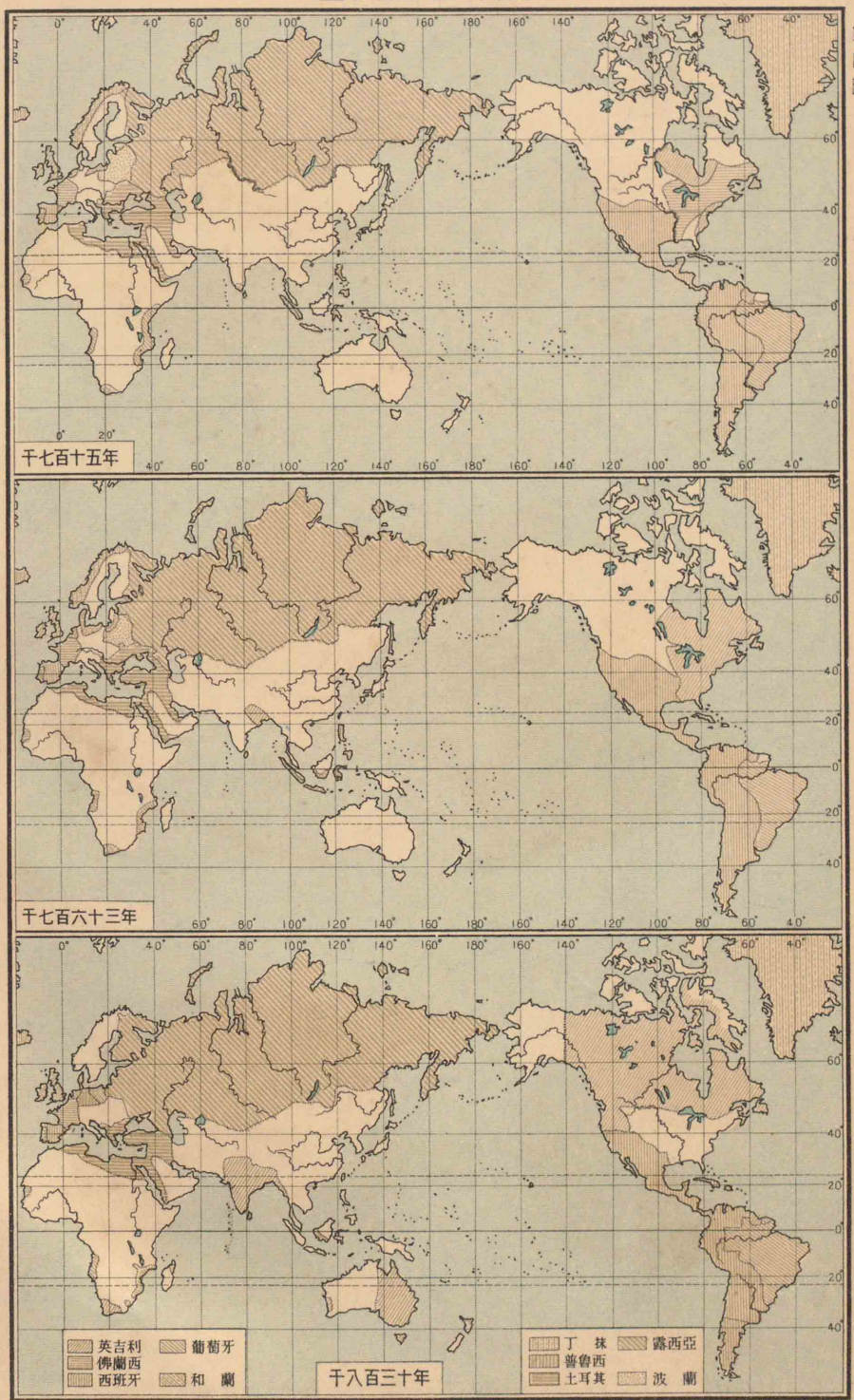
昔時ノ世界地圖

第三圖



歴史的世界圖

第四圖



世界氣溫雨量等溫線海流植物分布總圖

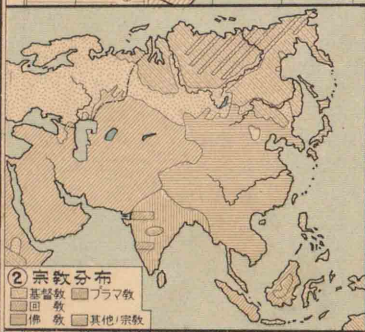
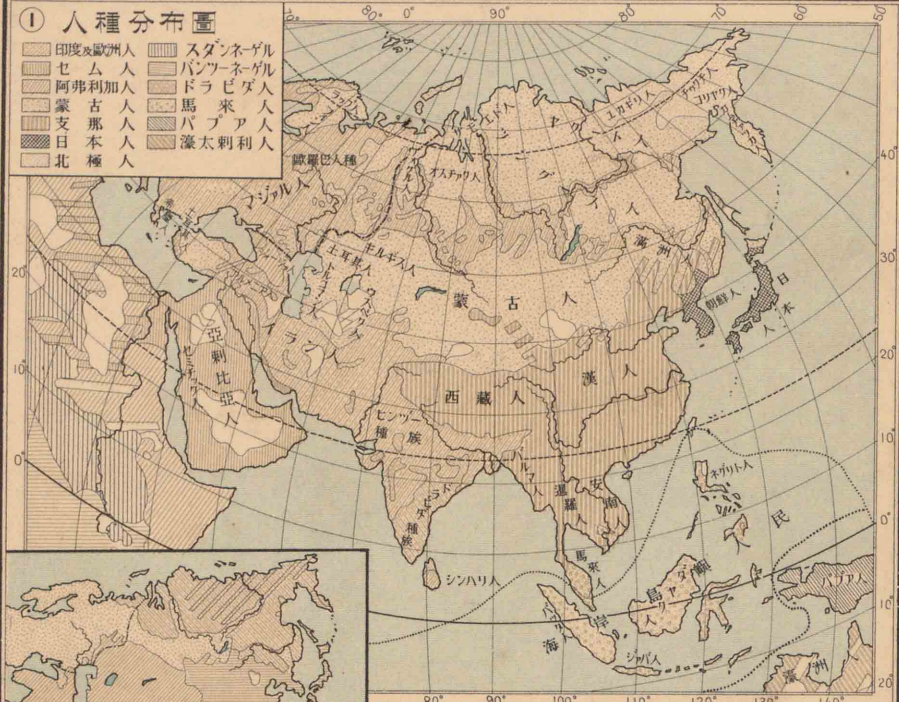


亞細亞洲
ASIA

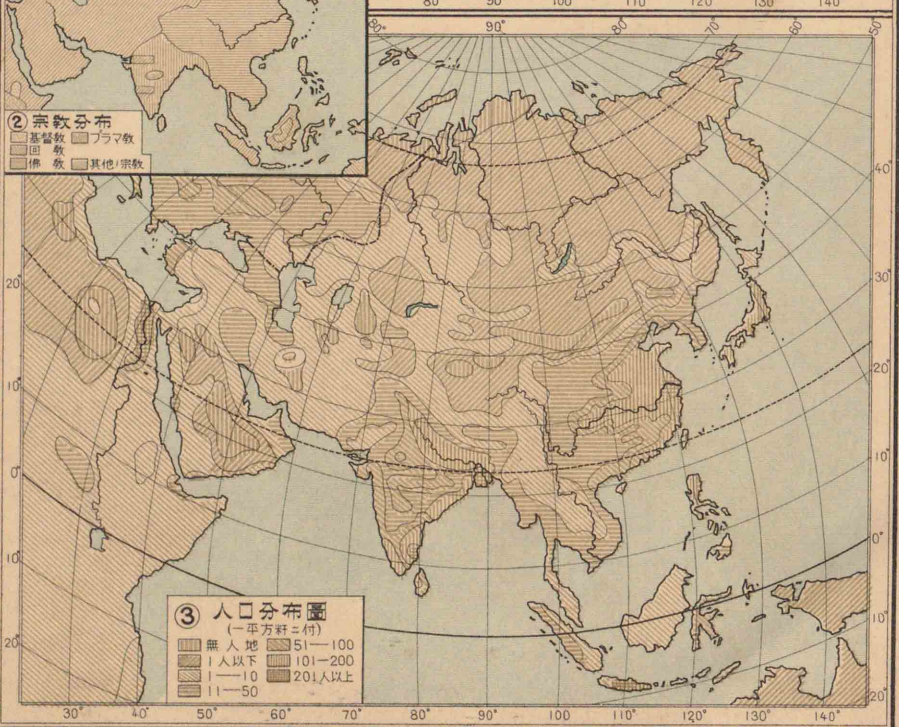
第六圖

① 人種分布圖

- | | |
|--------|--------|
| 印度及歐州人 | スタンネゲル |
| セム人 | バンツネゲル |
| アフリ加人 | ドラビダ人 |
| 蒙古人 | 馬來人 |
| 支那人 | パプア人 |
| 日本人 | 濠太利人 |
| 北極人 | |



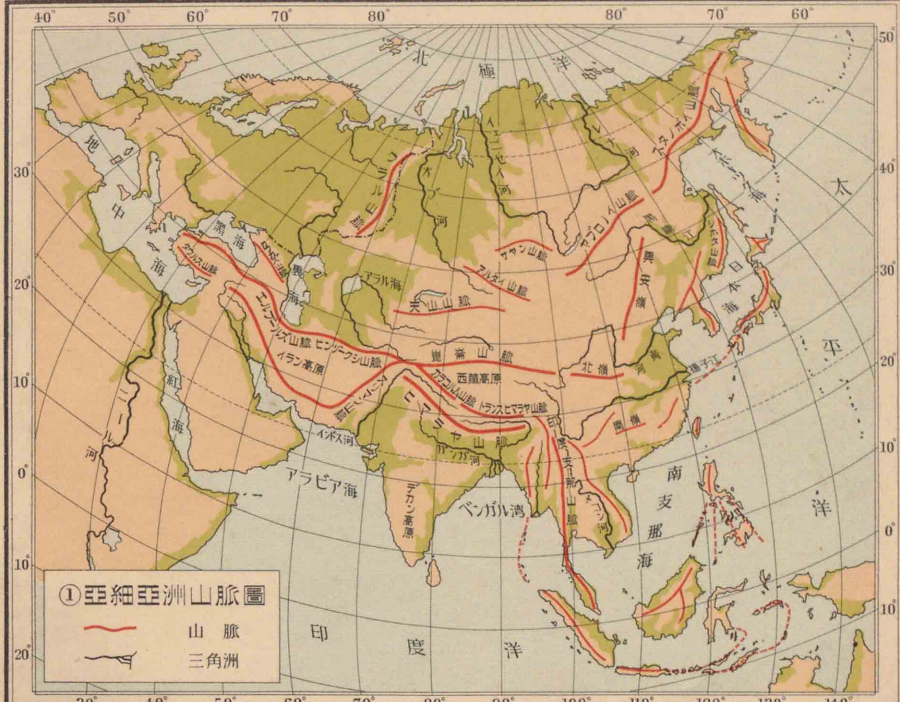
- ② 宗教分布
- | | |
|-----|-------|
| 基督教 | イスラム教 |
| 佛敎 | 其他宗教 |



③ 人口分布圖

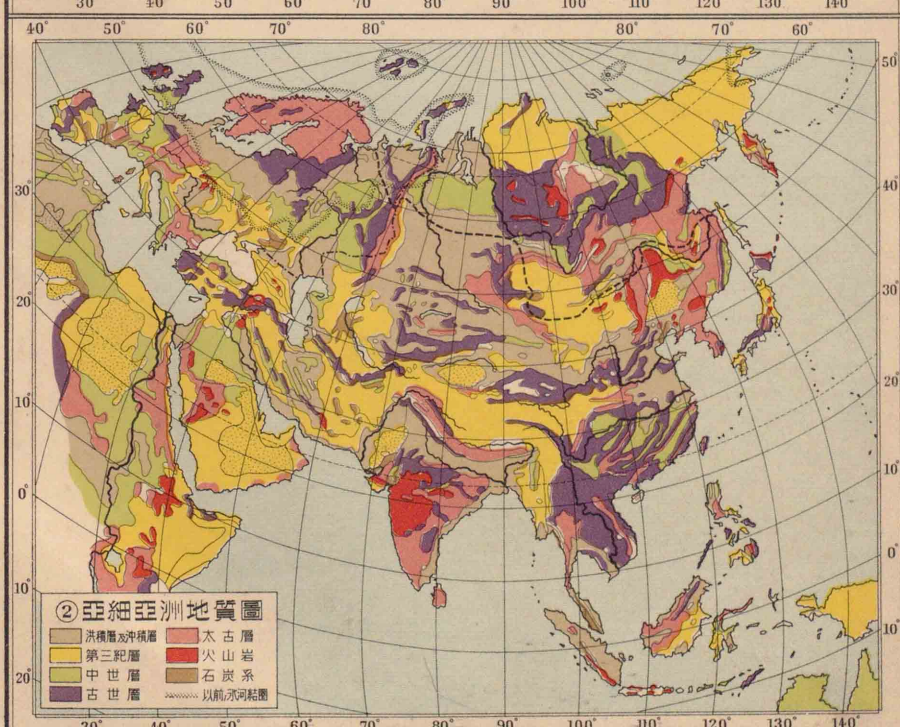
- (一平方千米=付)
- | | |
|-------|---------|
| 無人地 | 51—100 |
| 1人以下 | 101—200 |
| 1—10 | 201以上 |
| 11—50 | |

第七圖



① 亞細亞洲山脈圖

- | | |
|---|-----|
| — | 山脈 |
| ▲ | 三角洲 |

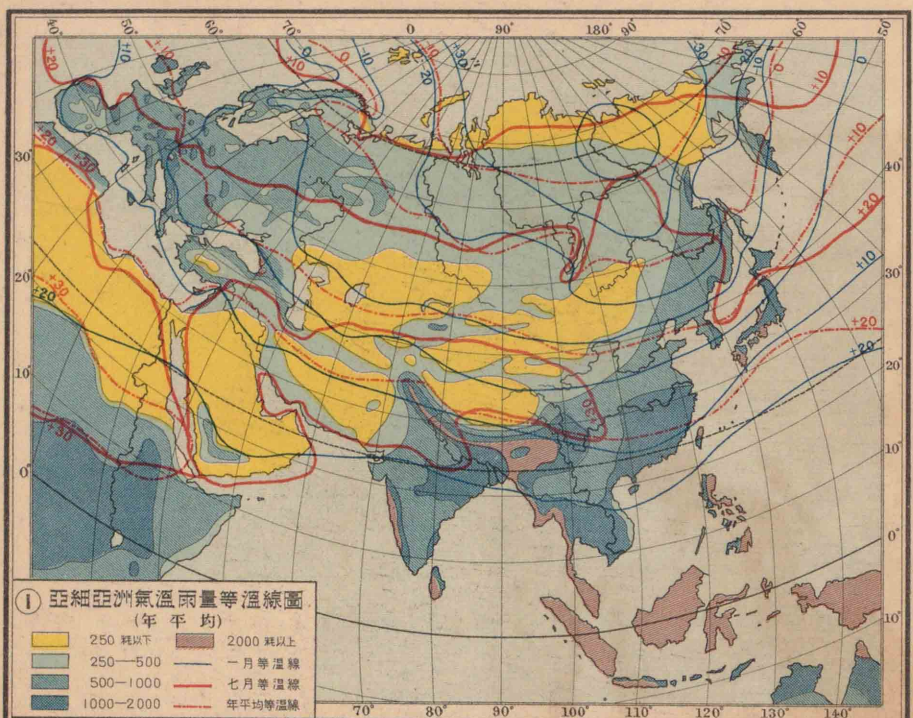


② 亞細亞洲地質圖

- | | |
|---------|--------|
| 洪積層及沖積層 | 太古層 |
| 第三紀層 | 火山岩 |
| 中世層 | 石炭系 |
| 古世層 | 以前冰河時期 |

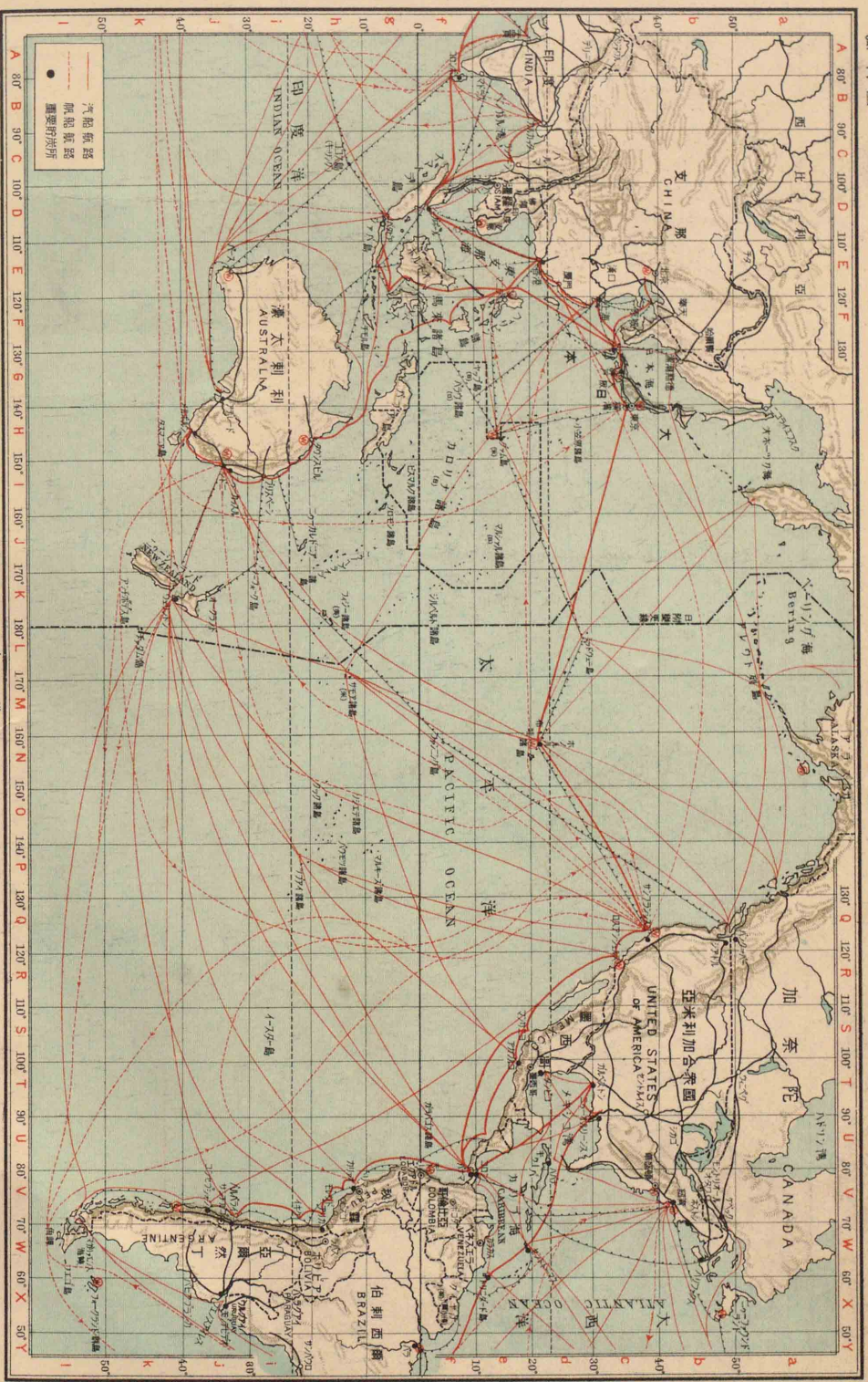
----- 北方永河圈

第八圖

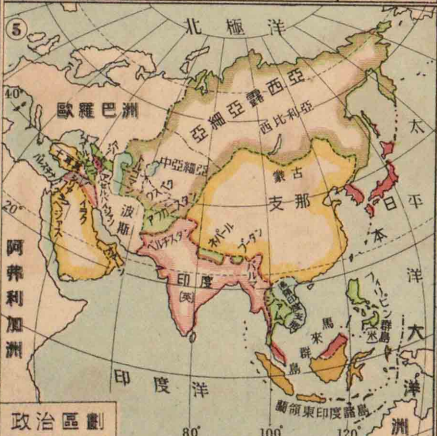
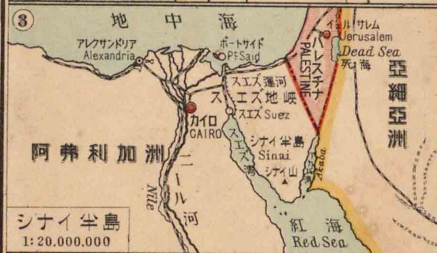


第七圖

太平洋交通圖

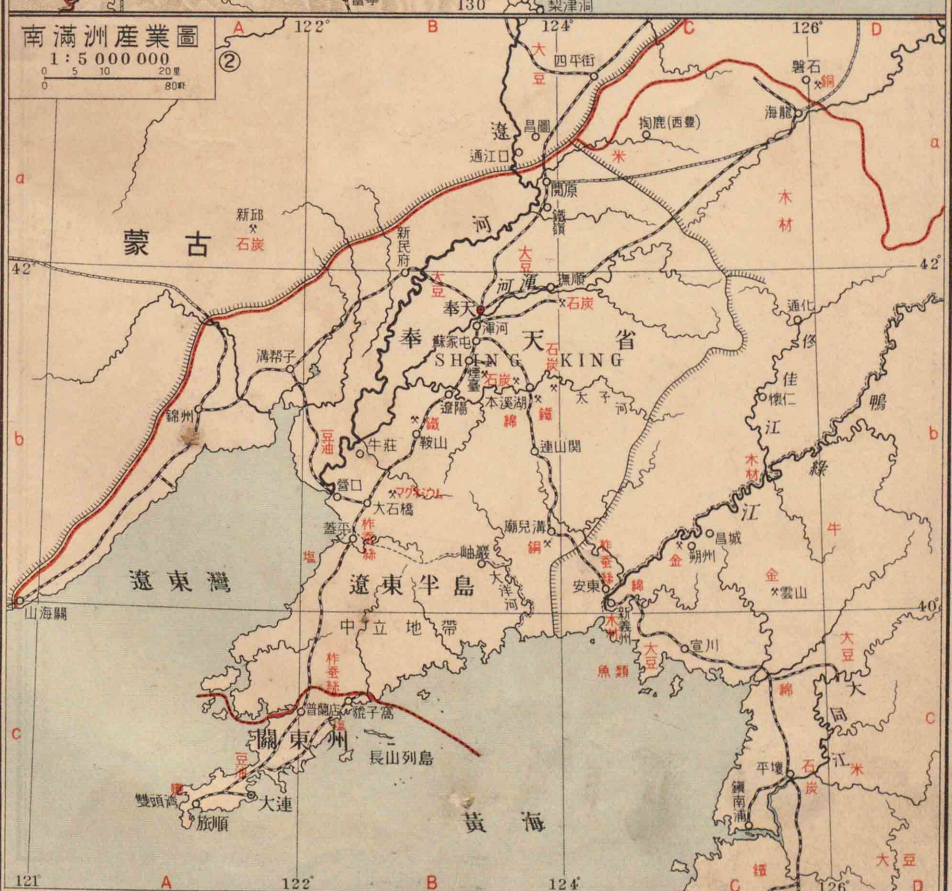
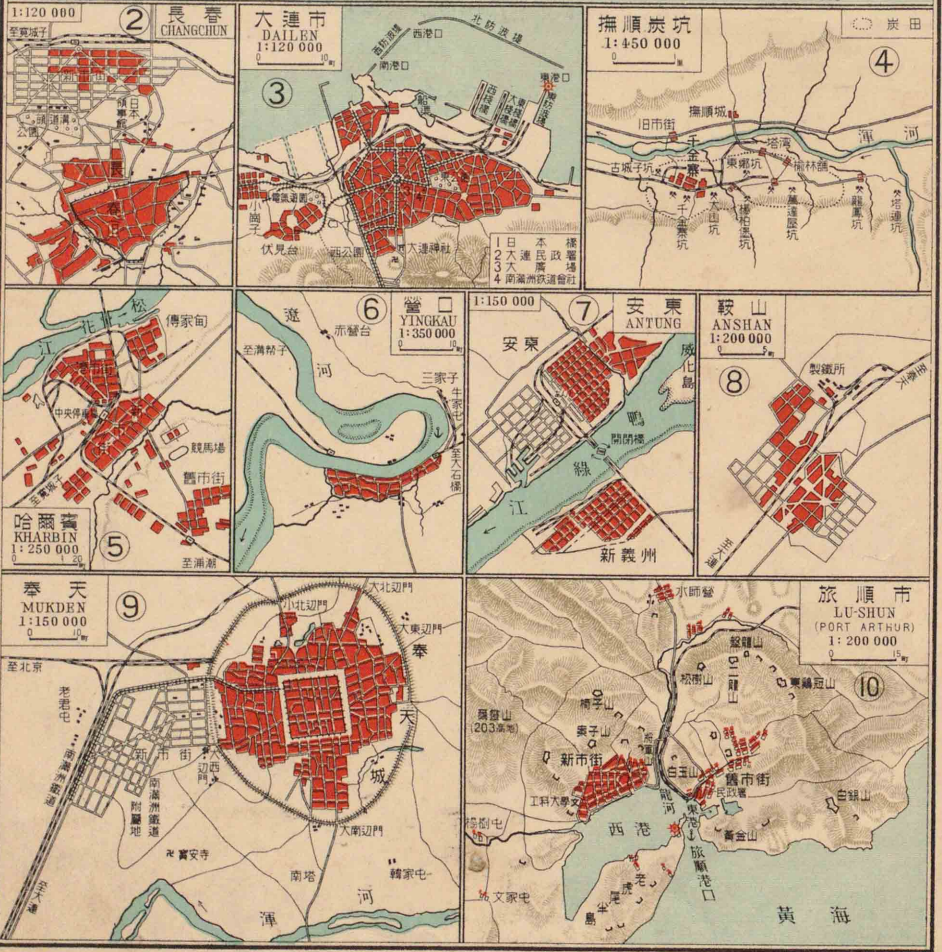
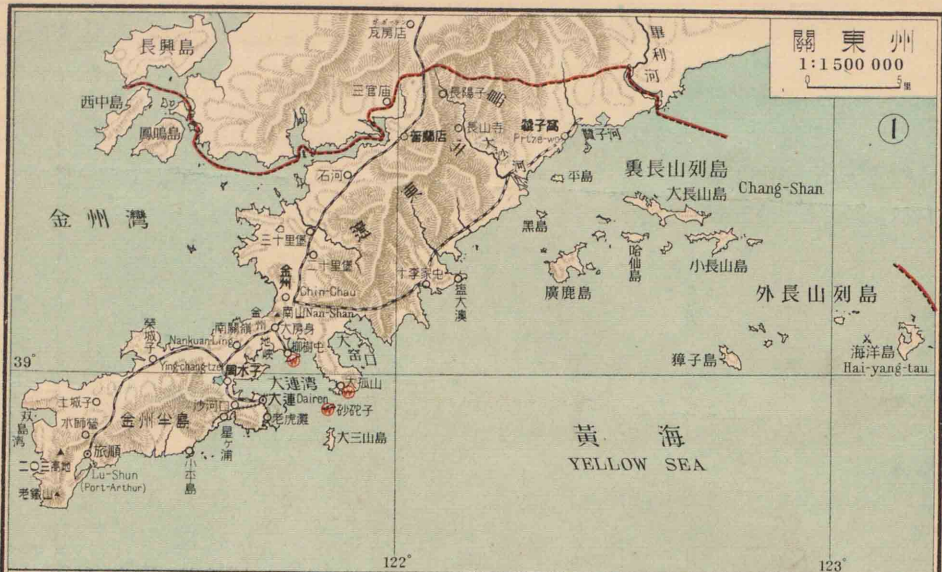


亞細亞 ASIA

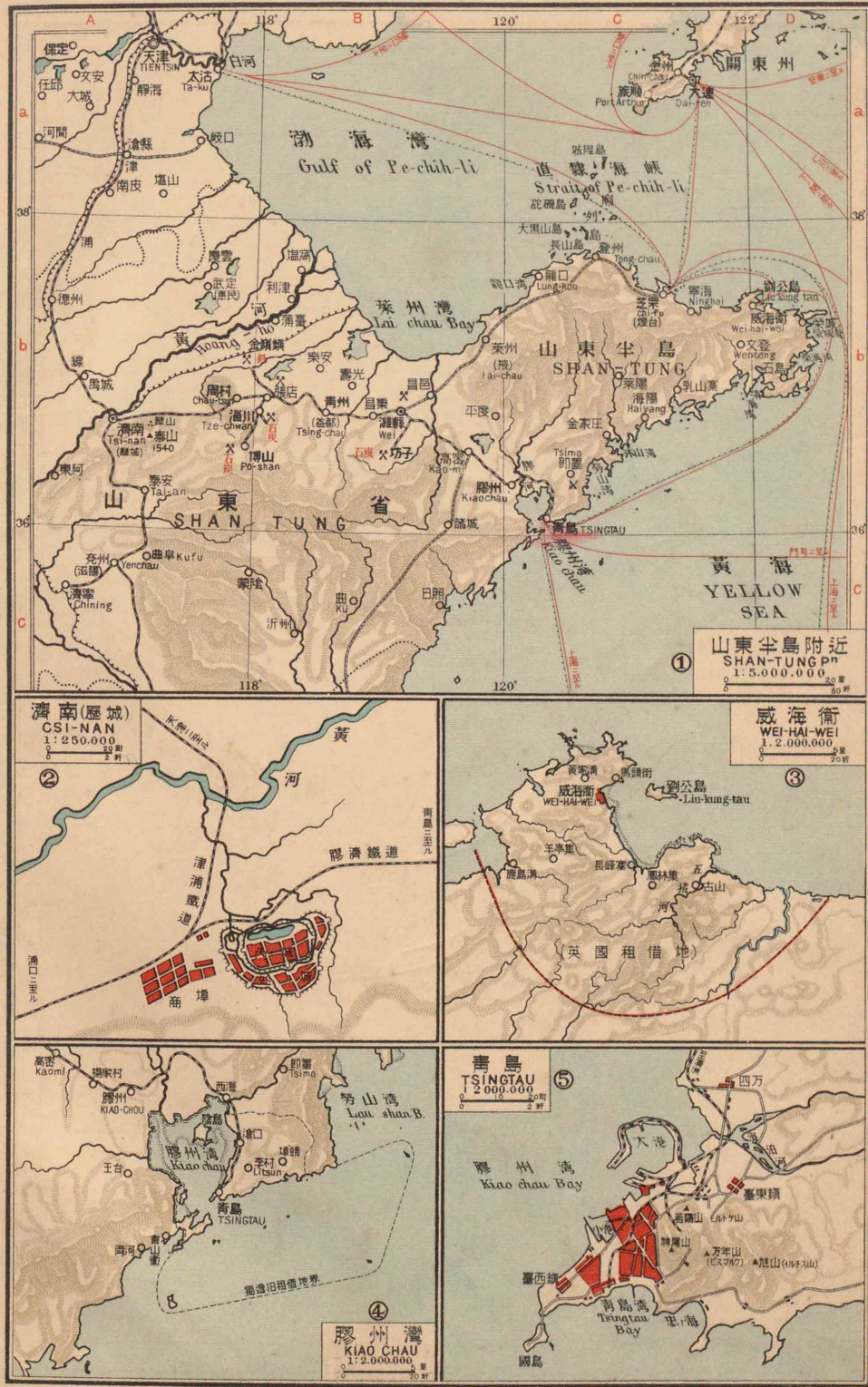
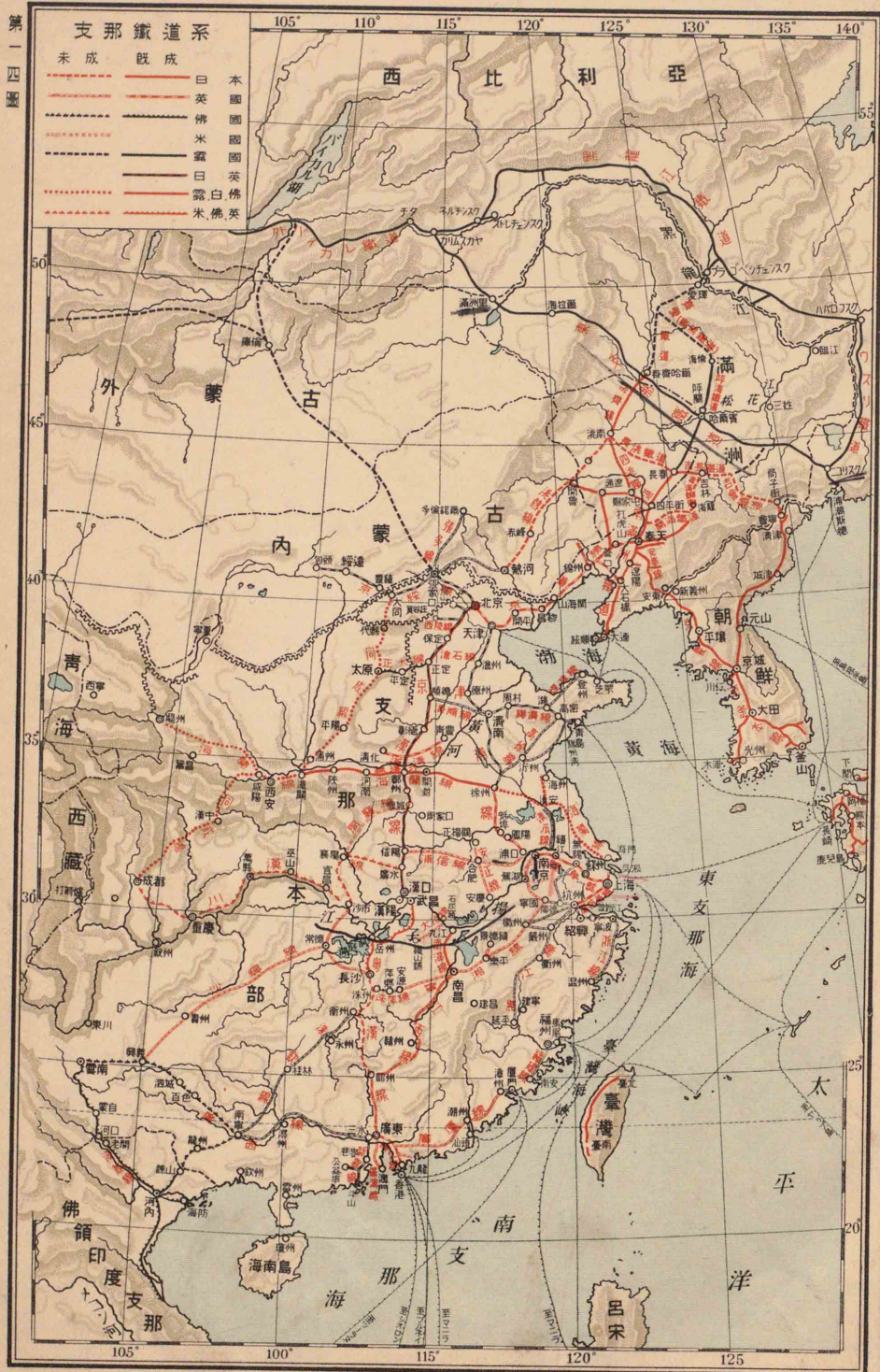


Scale: 0 100 200 300 400 500 1 : 60,000,000 0 500 1000 1500 2000

第一〇圖







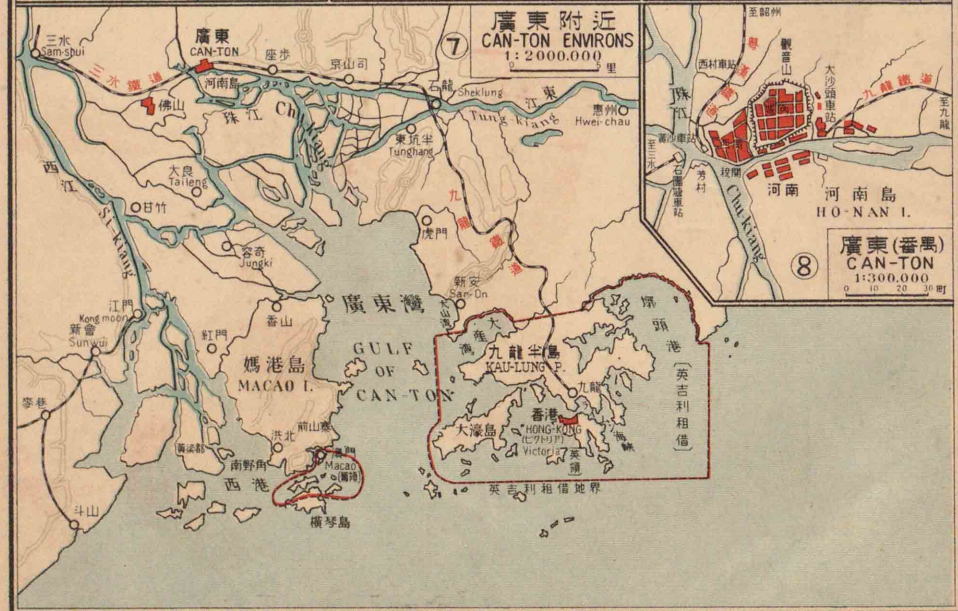
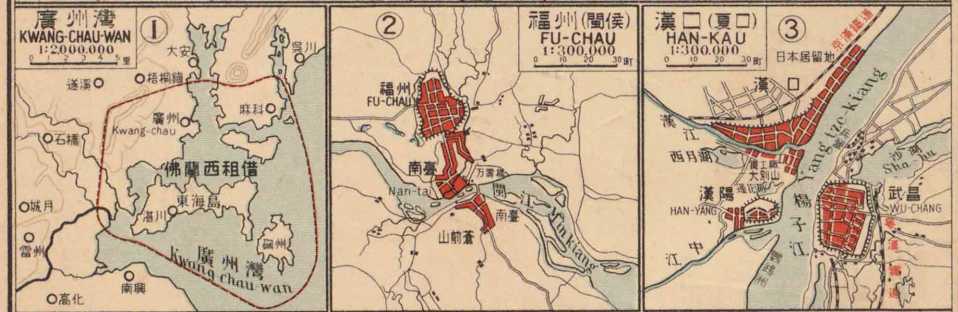
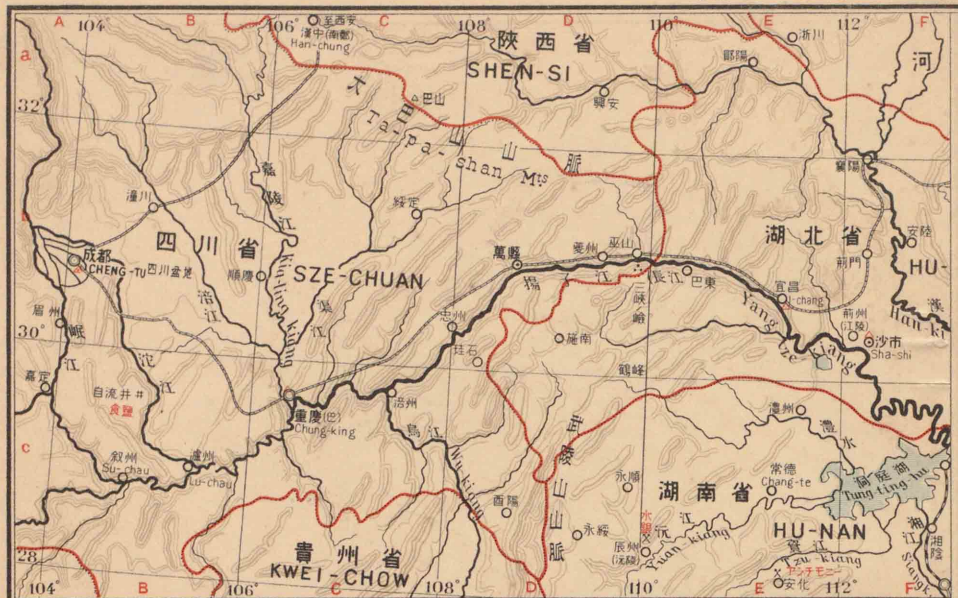
支那 CHINA



第一六圖

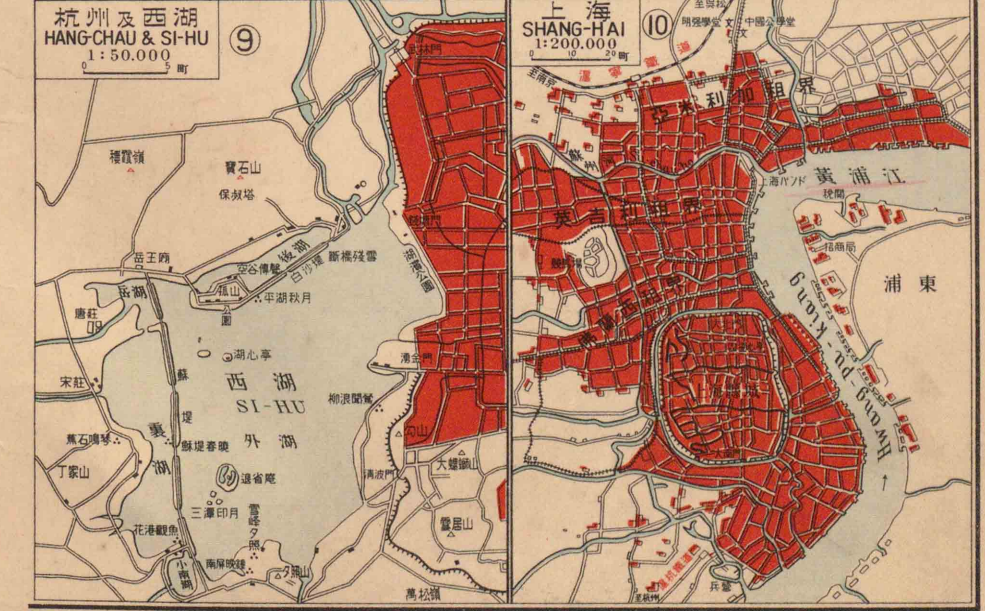
0 50 100 200 300 400 600 1200 1:23,000,000

揚子江流域



0 50 100 200 300 400 里

THE YANG-TZE BASIN



1:7,500.00 0 10 20 40 60 80 100 里

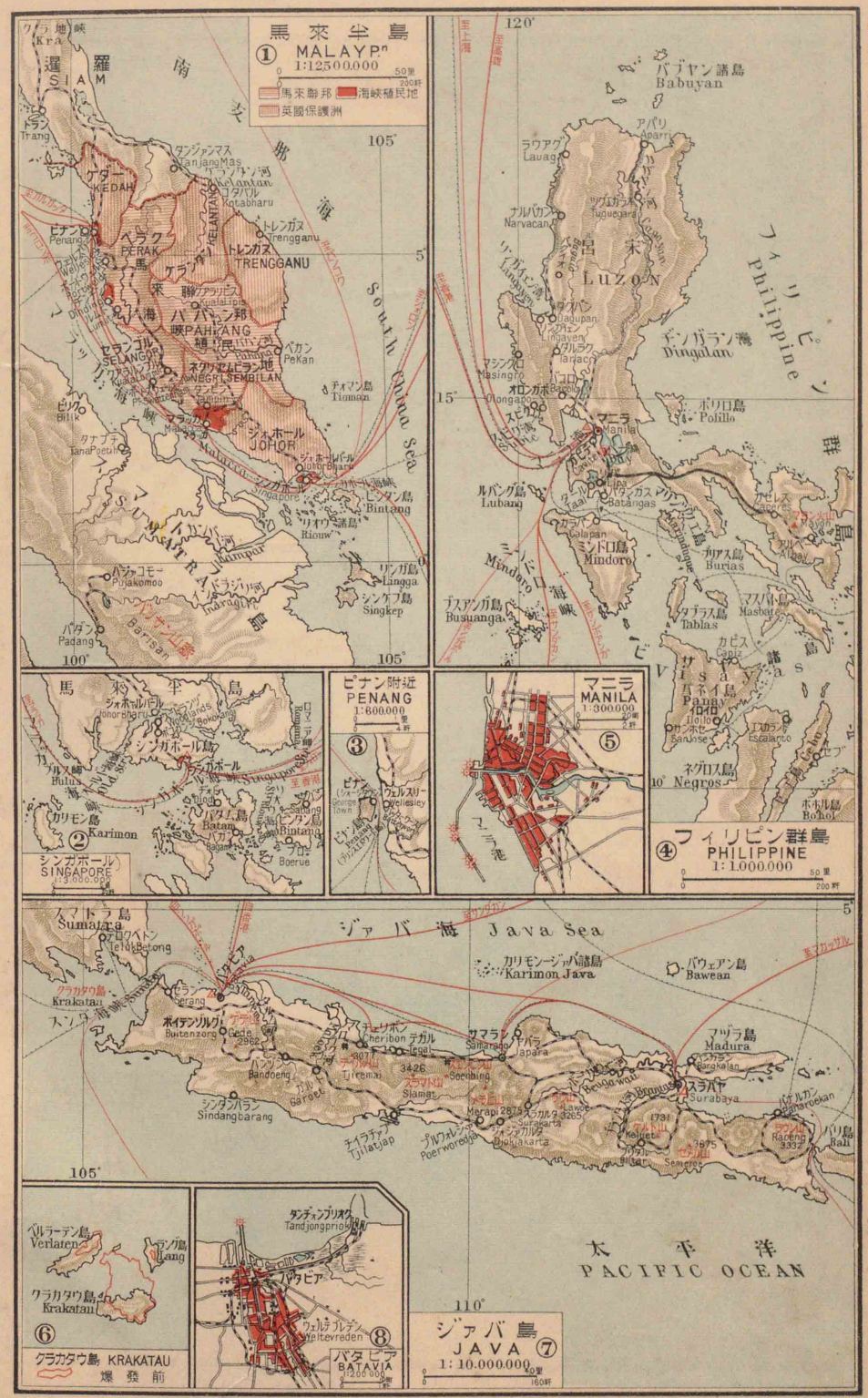
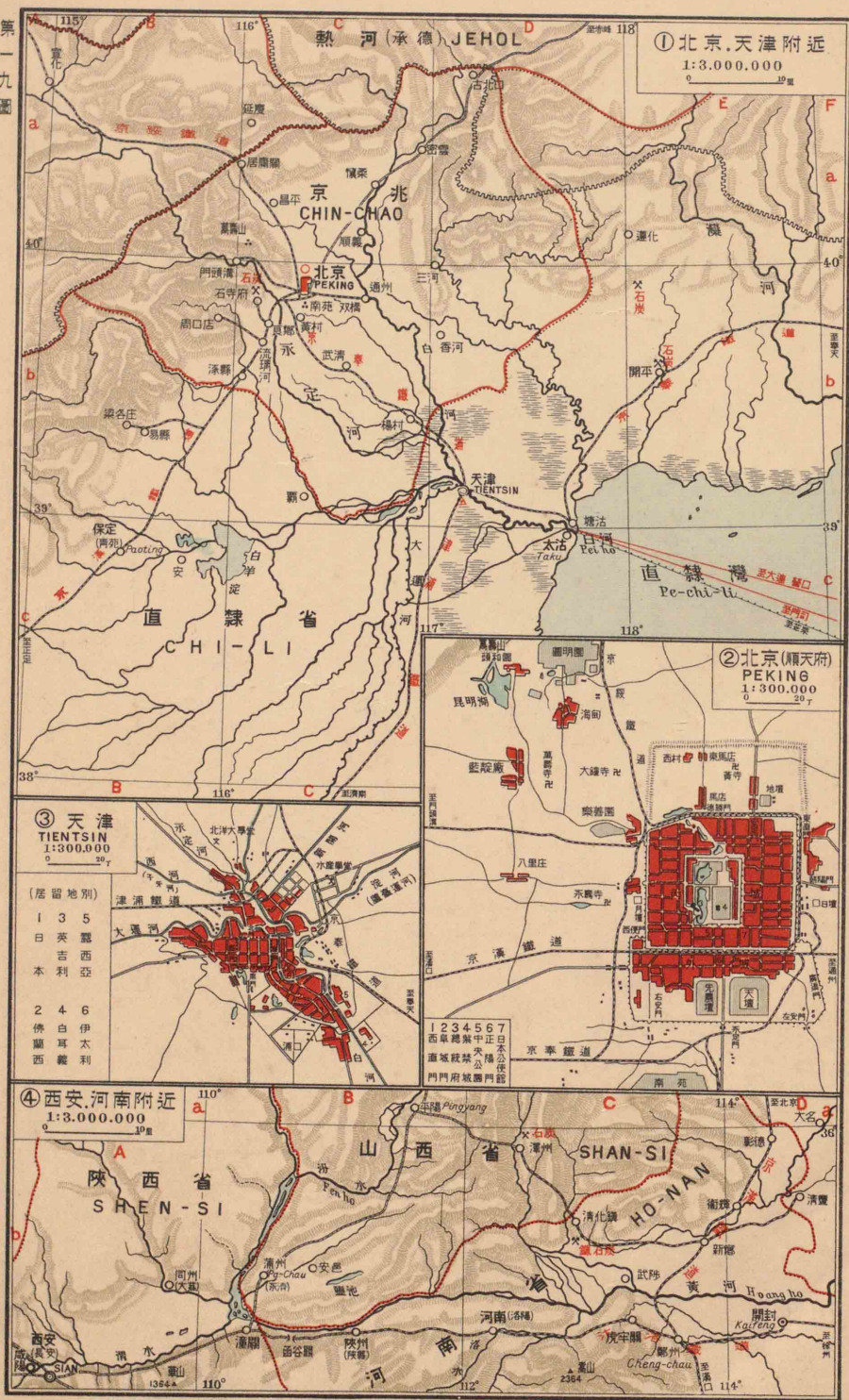
第一七圖

支那本部 CHINA-PROPER



第一八圖

1:15,000,000



南東亞細亞 SOUTH-EASTERN ASIA



0 400 800 1200 Km 1:25,000,000 0 30 100 200 300 里

第二一圖

北回歸線

赤道

南回歸線

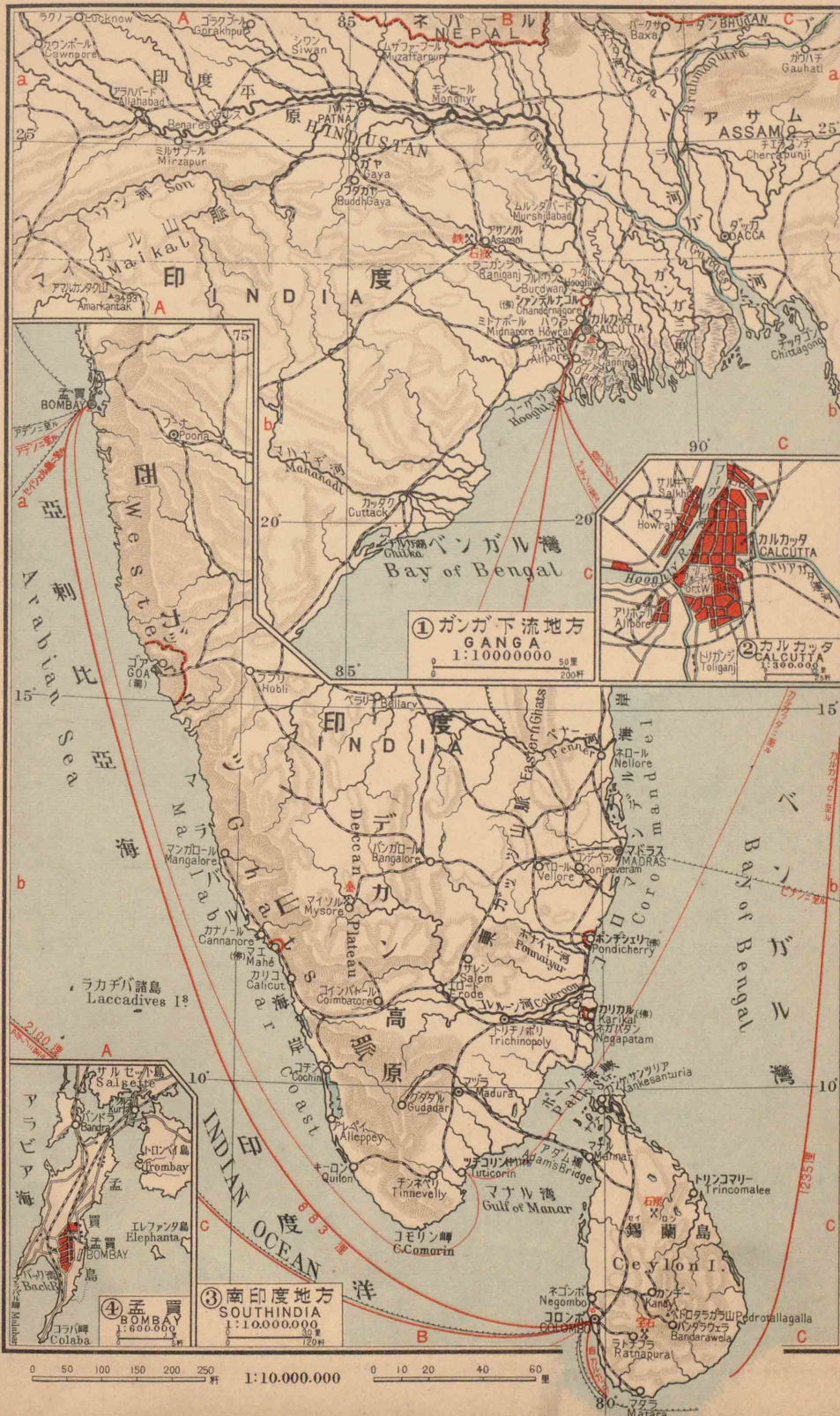
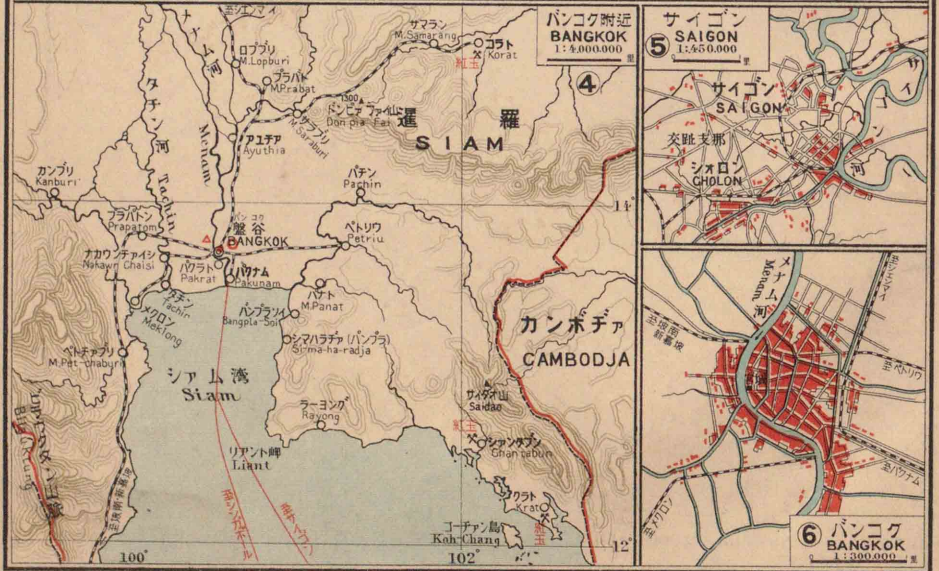
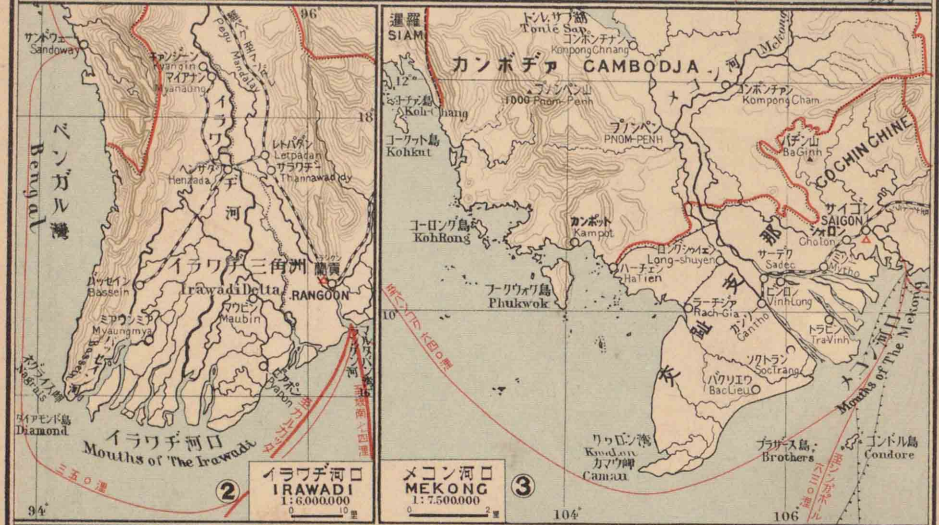
日本委任統治地

里木羅線

Handwritten notes in the top left corner of the page.

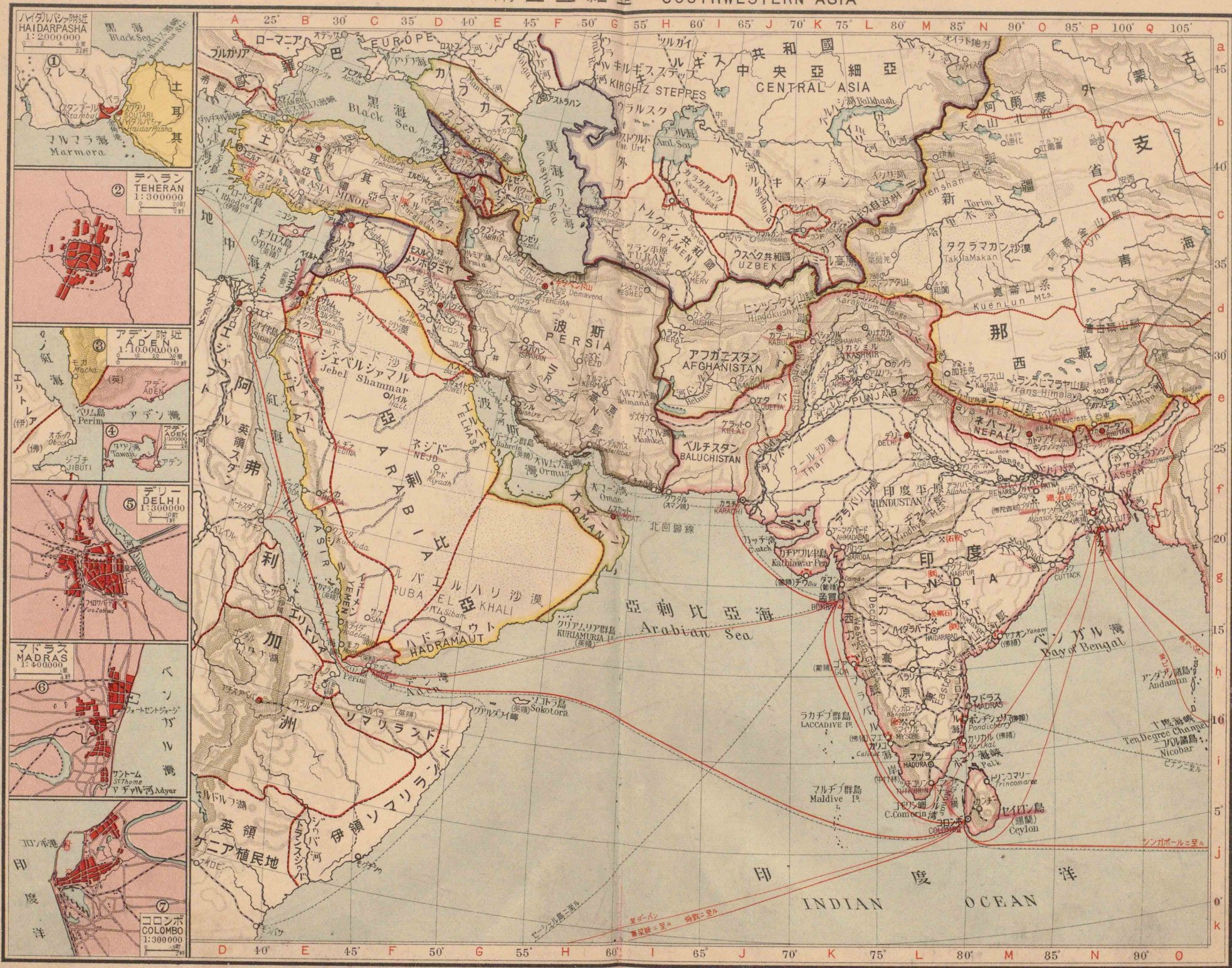
Handwritten notes in the top right corner of the page.

Handwritten notes and markings along the bottom edge of the map.

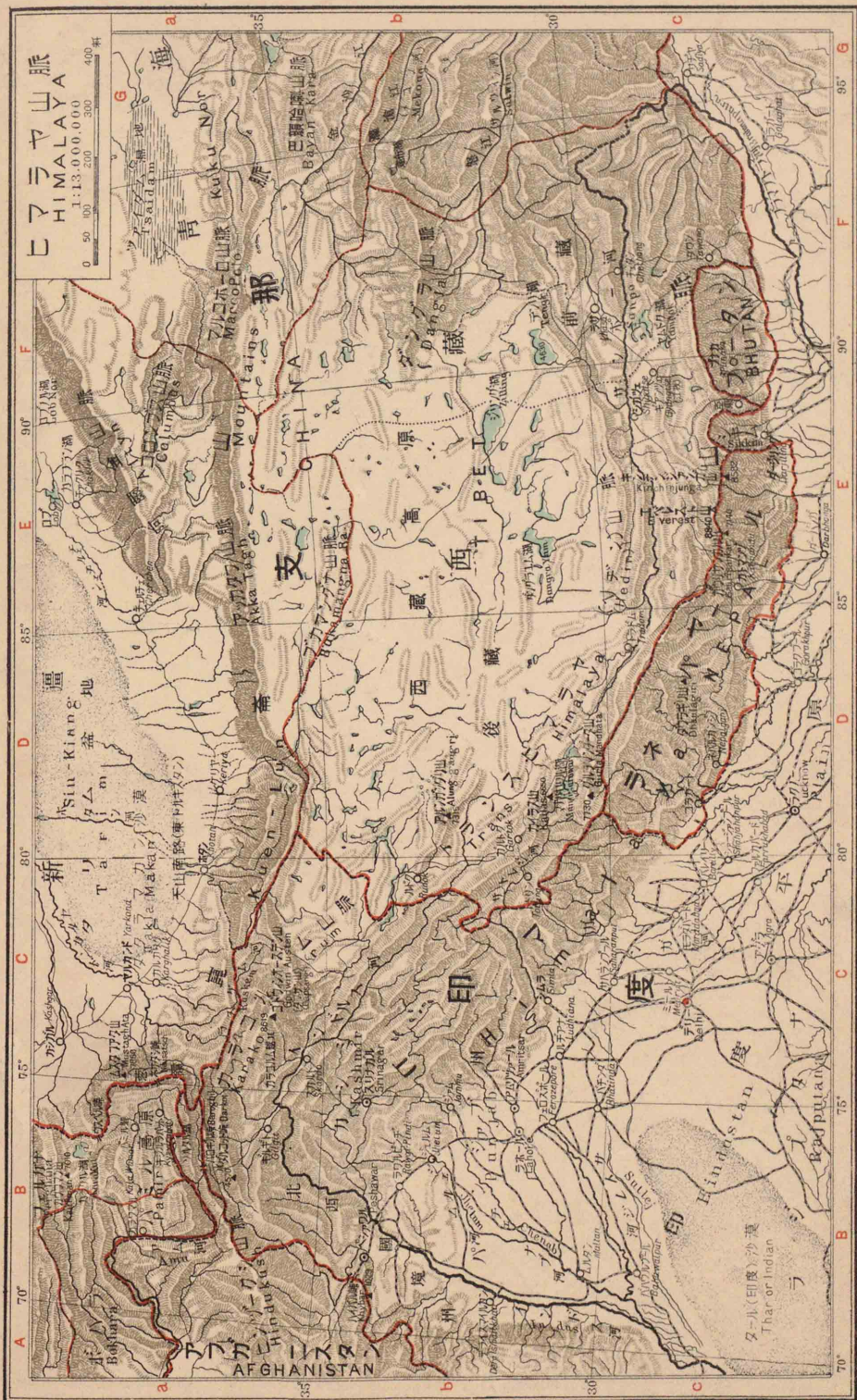
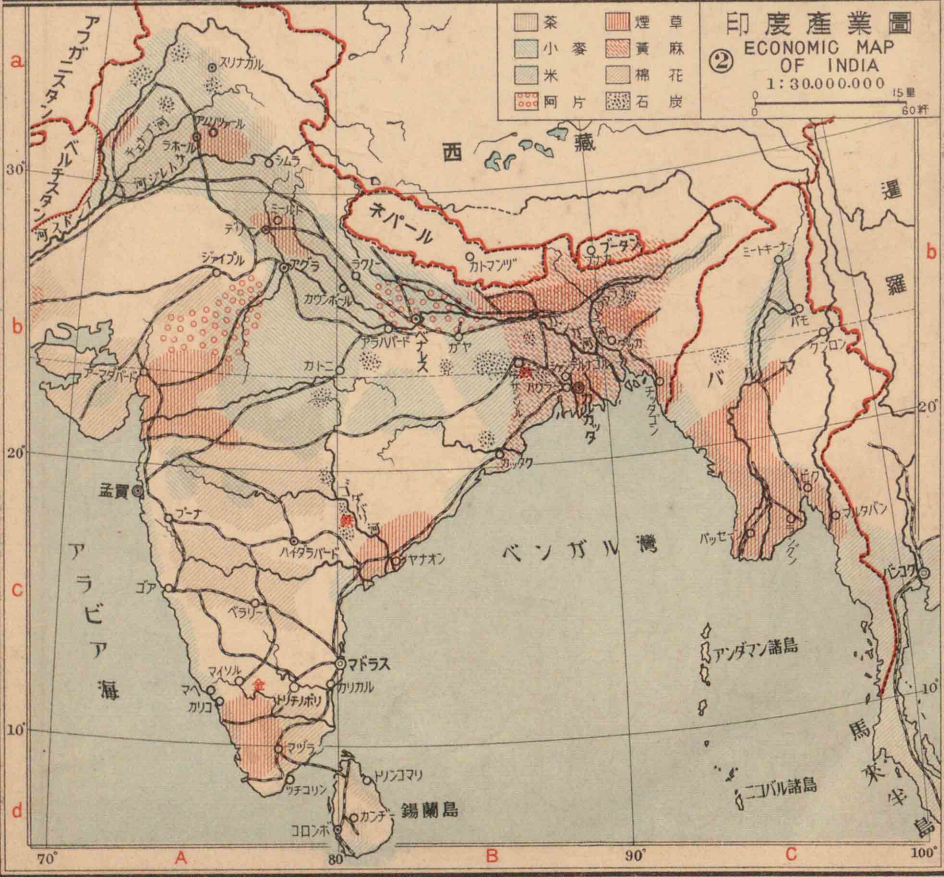
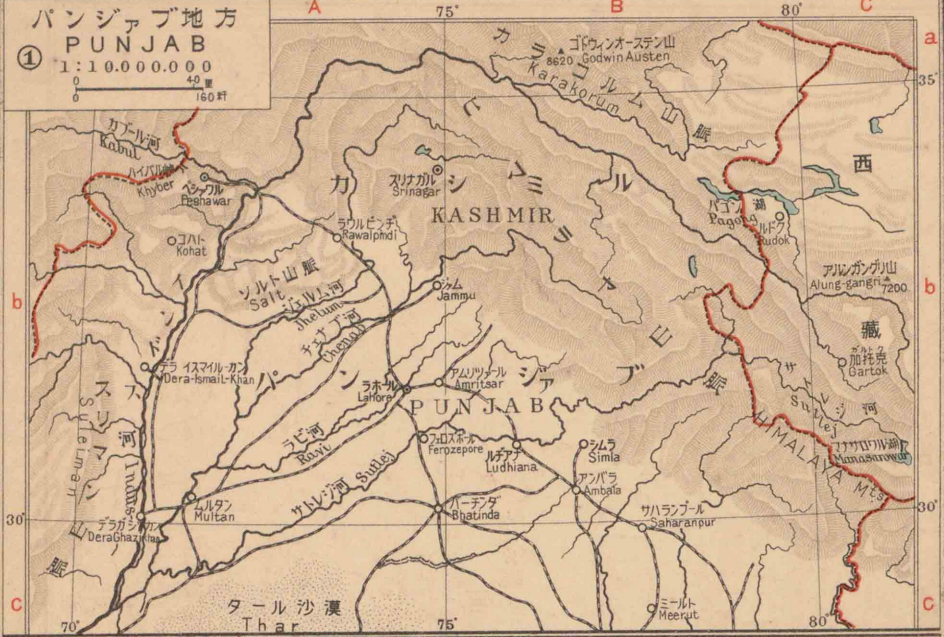


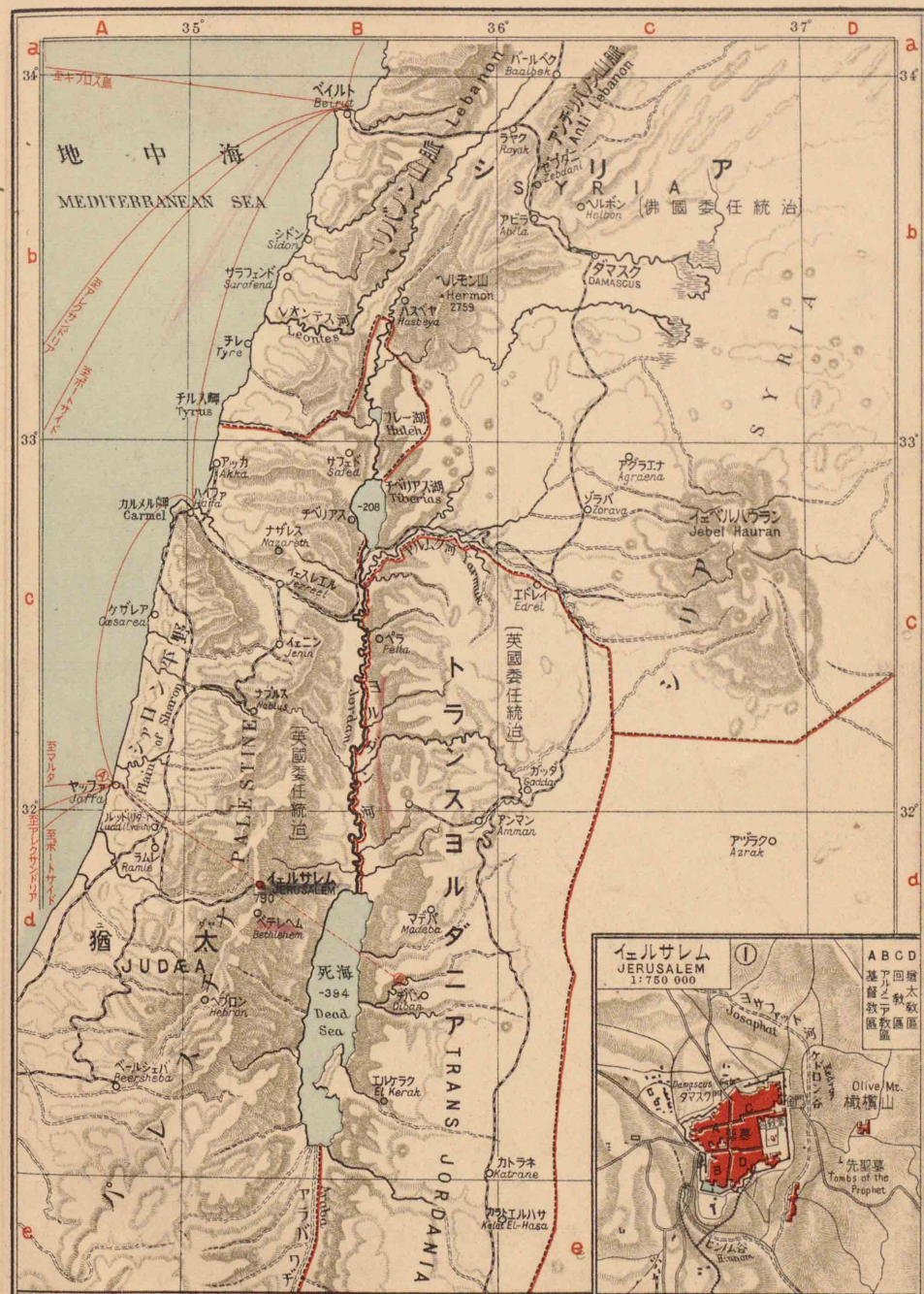
南西亜細亞 SOUTHWESTERN ASIA

第二四圖




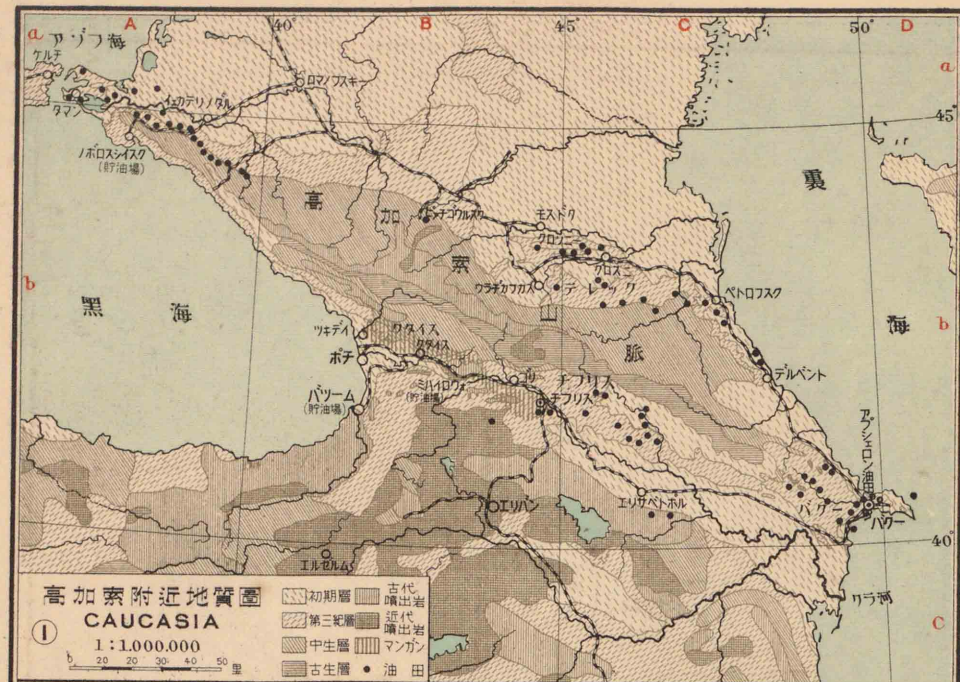
0 200 400 600 800 1000 1200 1:30,000,000 0 50 100 200 300





② エダヤ及死海断面圖





カムチャツカ半島
KAMCHATKA PEN



ウスリ江附近 USSURI

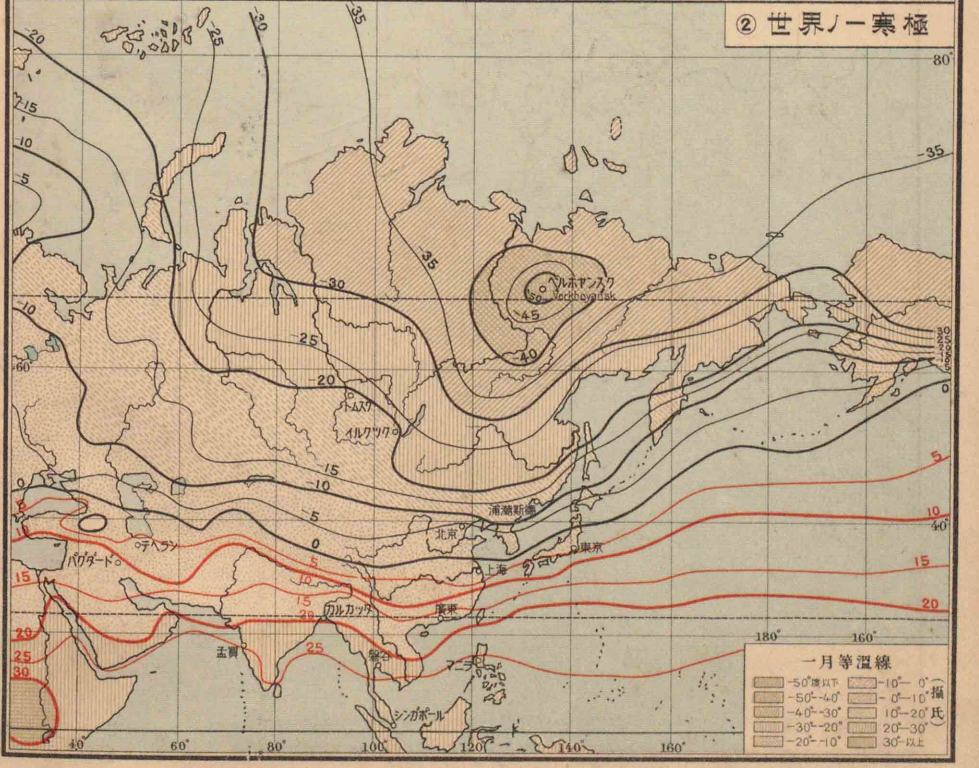
第三一圖



① 西比利亚鑛産分布圖



② 世界ノ一寒極

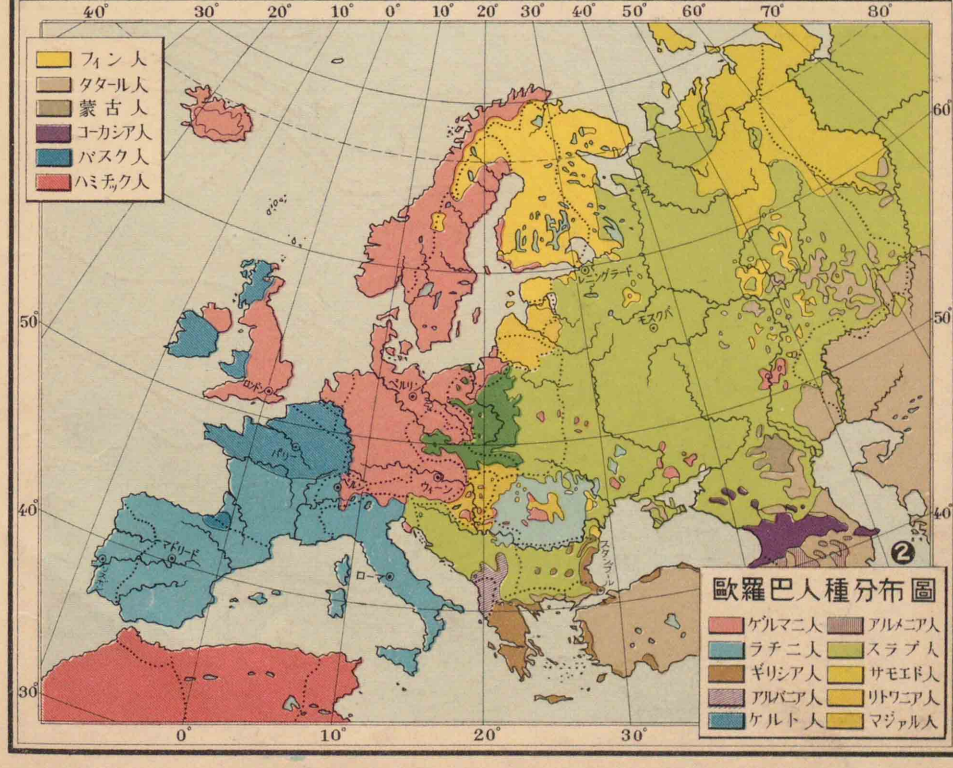
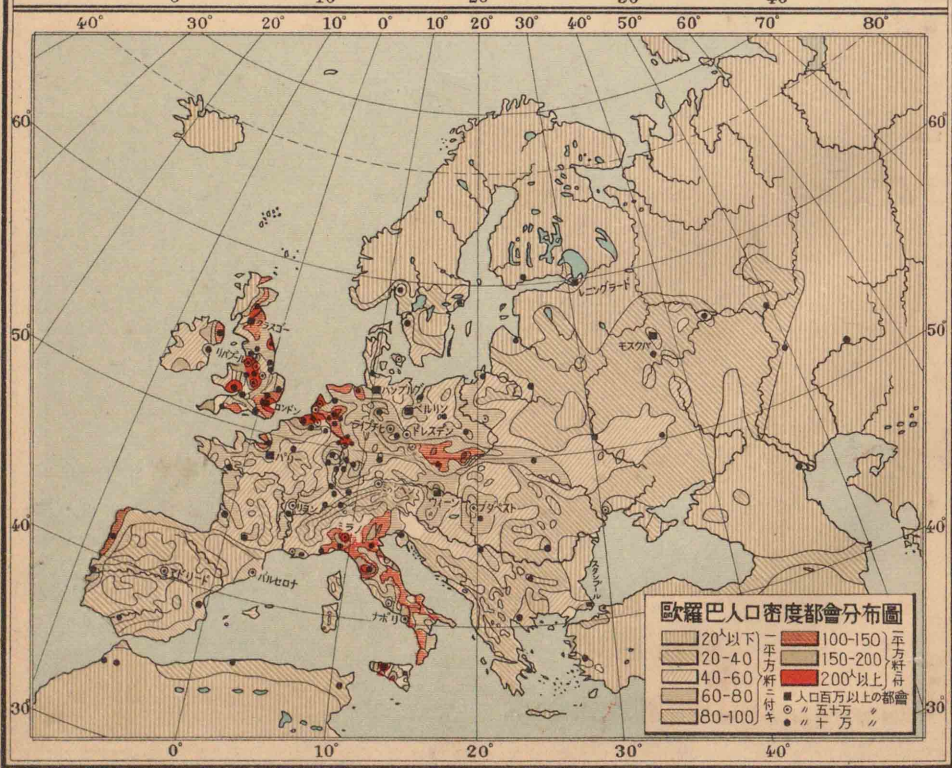
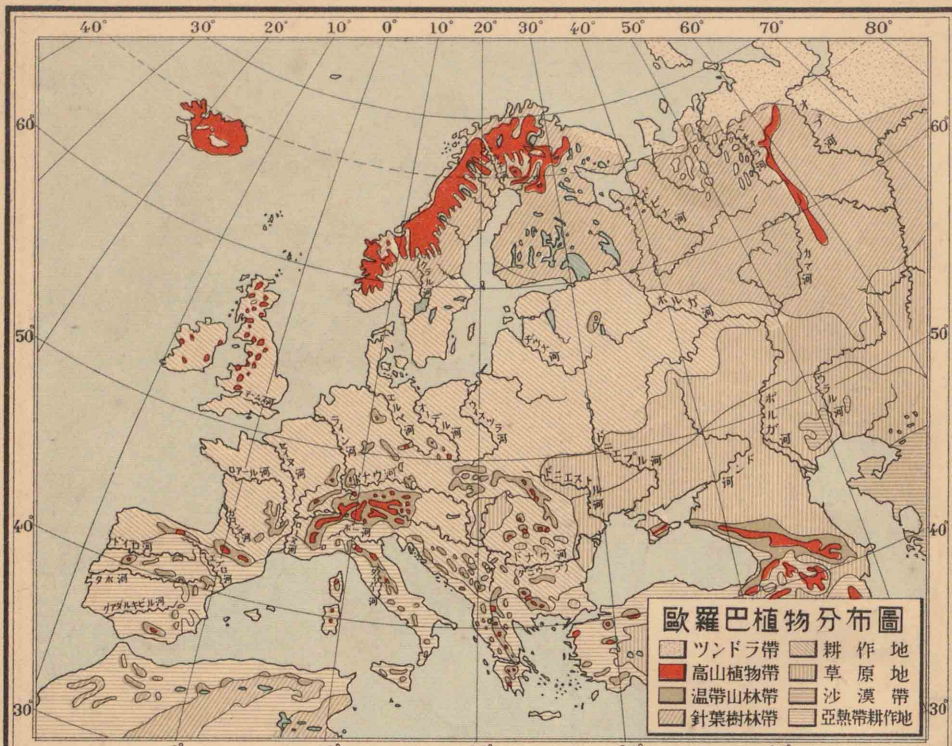


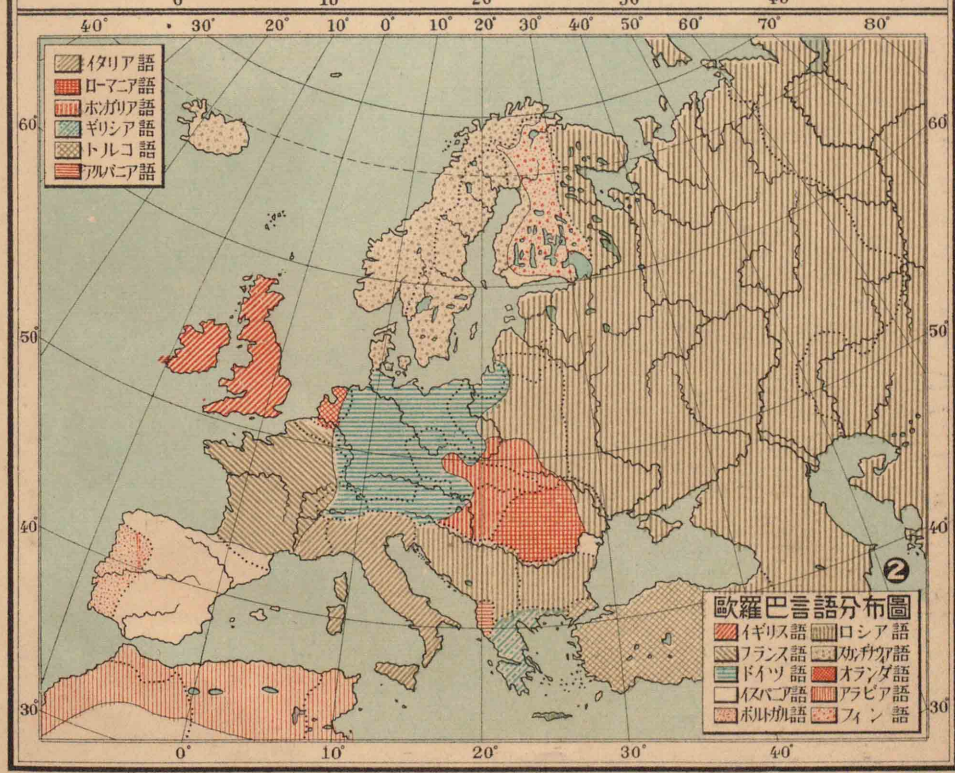
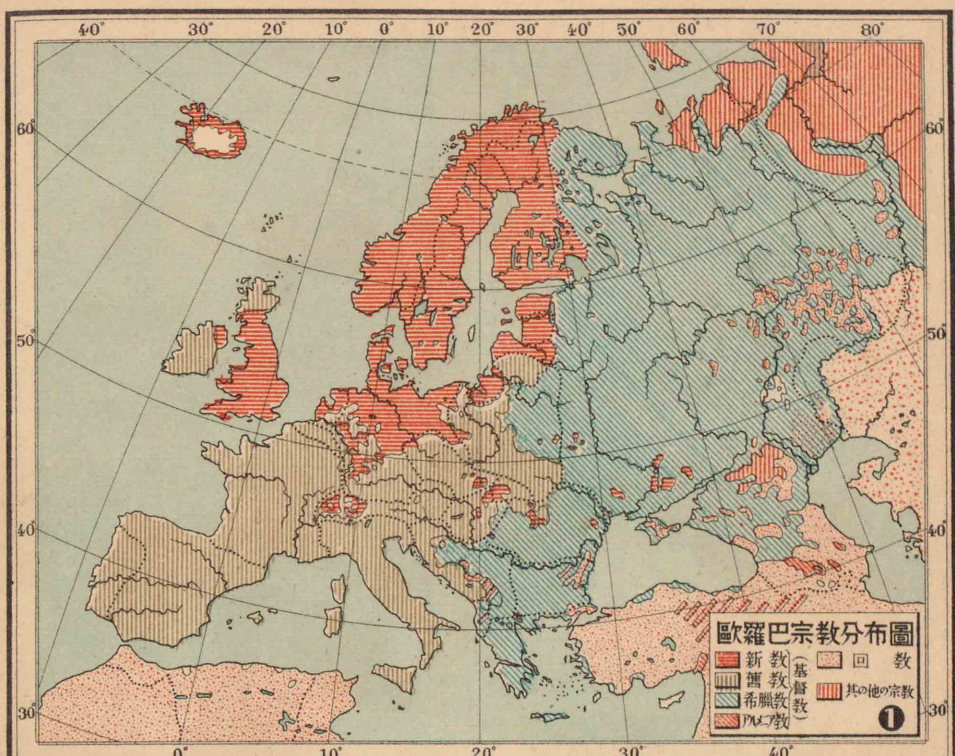
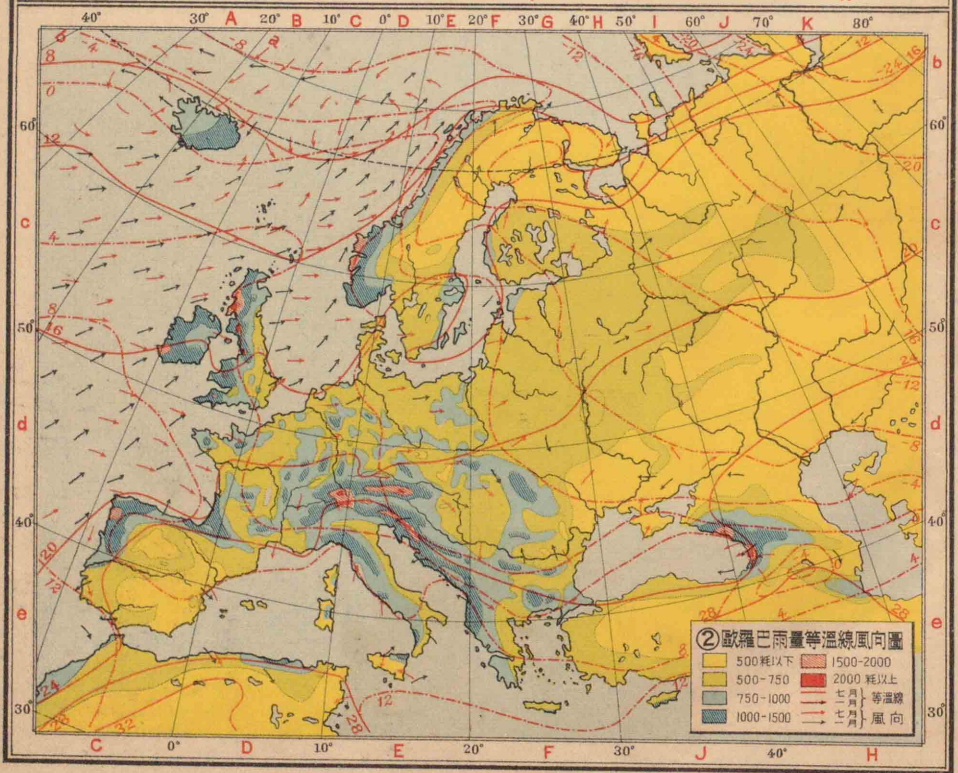
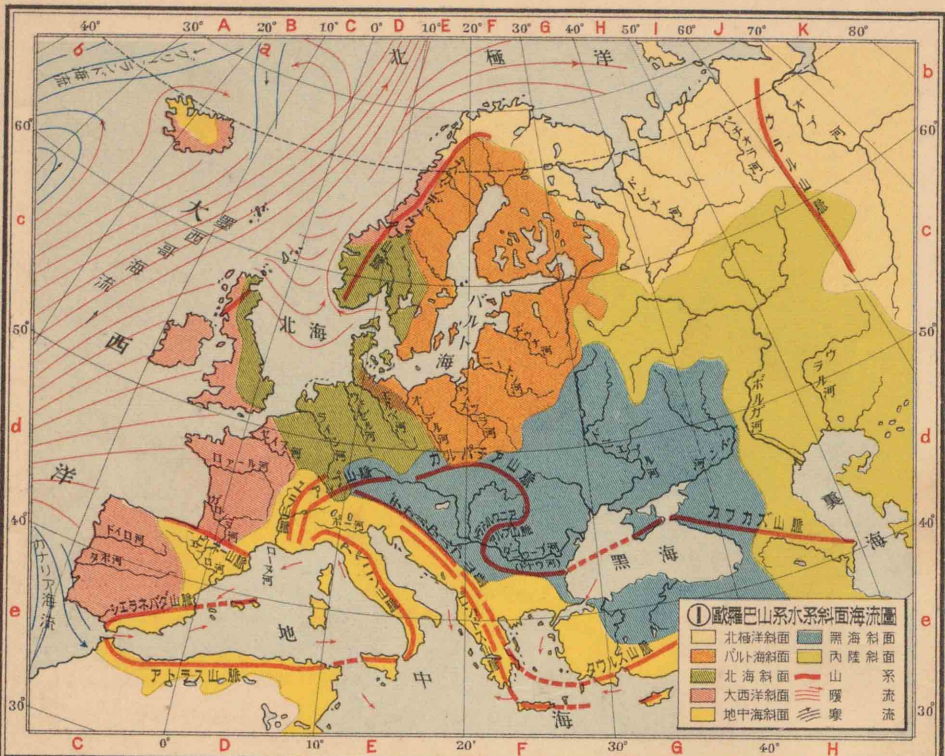
第三二圖

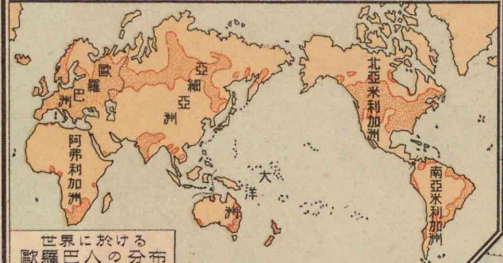
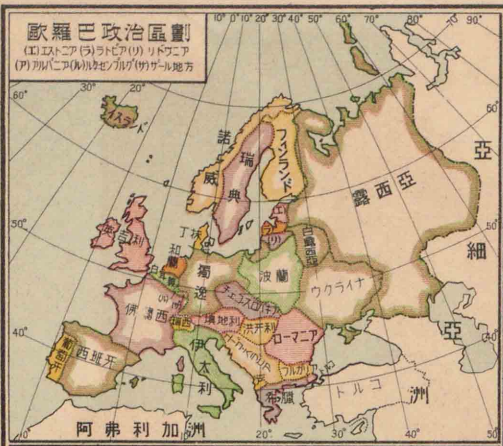
北部亞細亞 NORTHERN ASIA

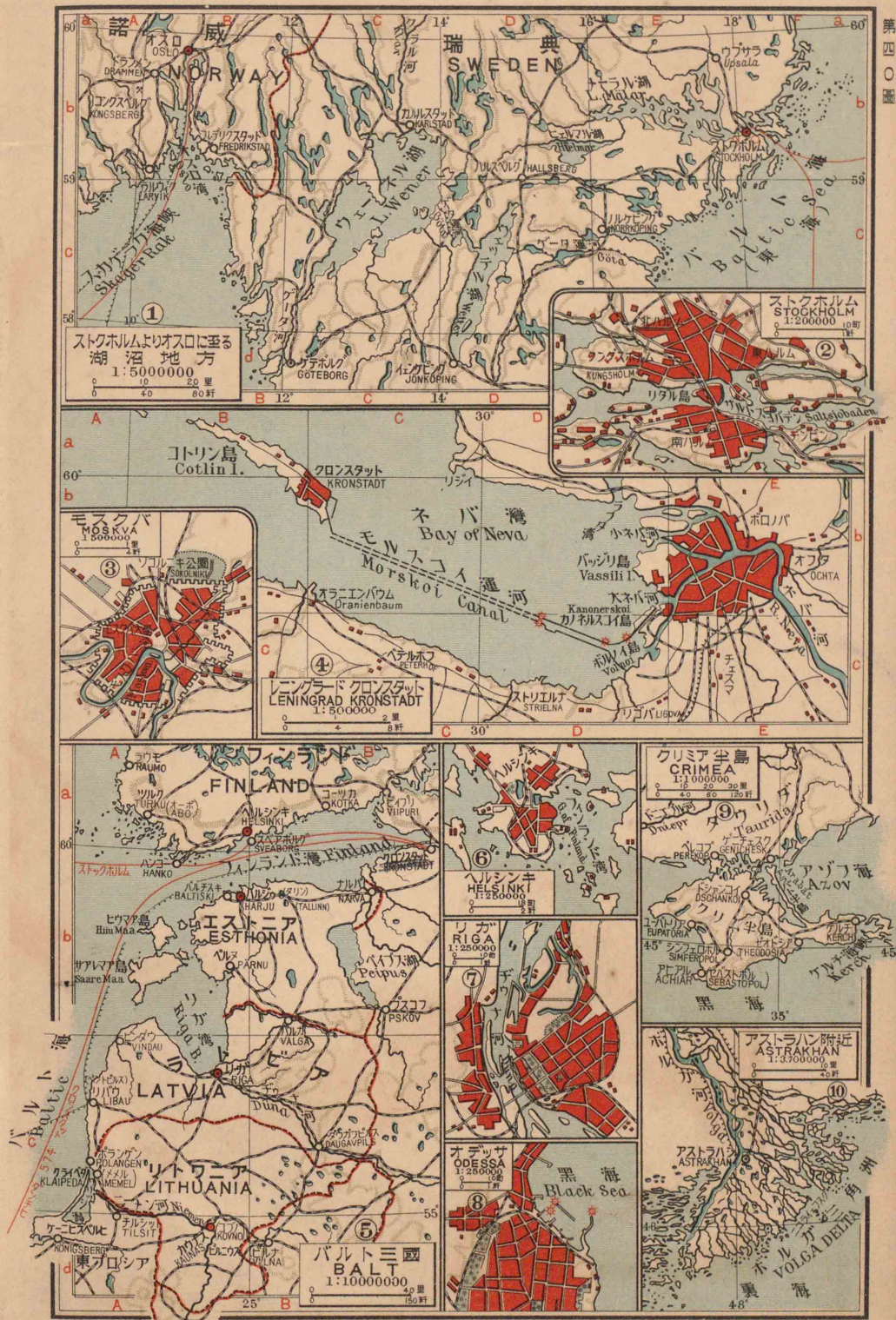
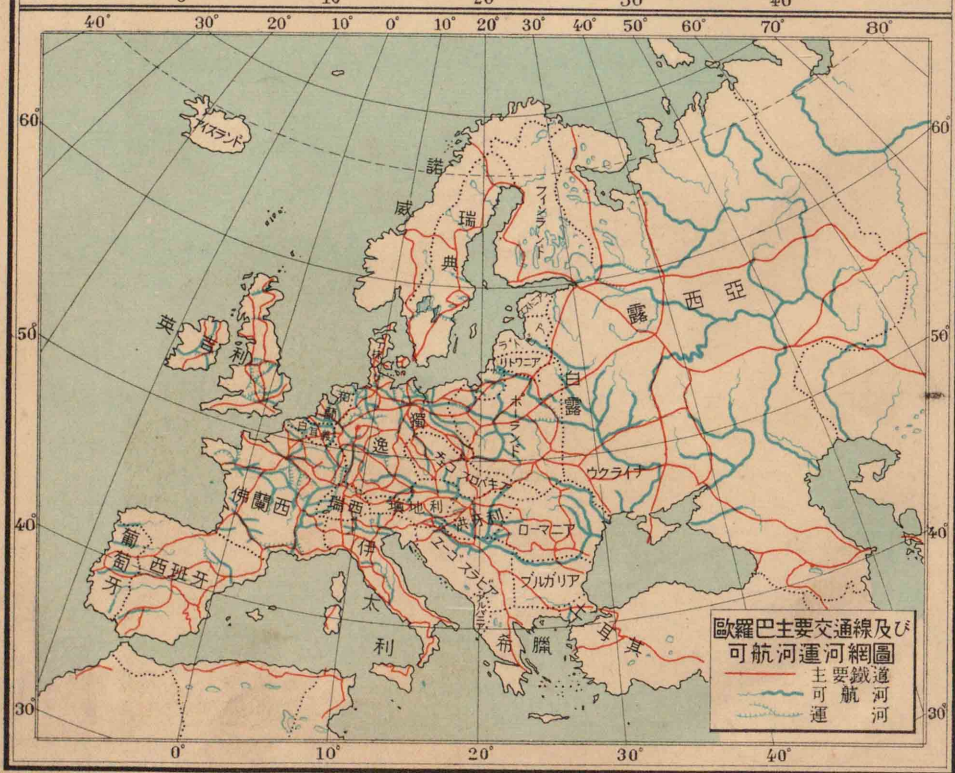
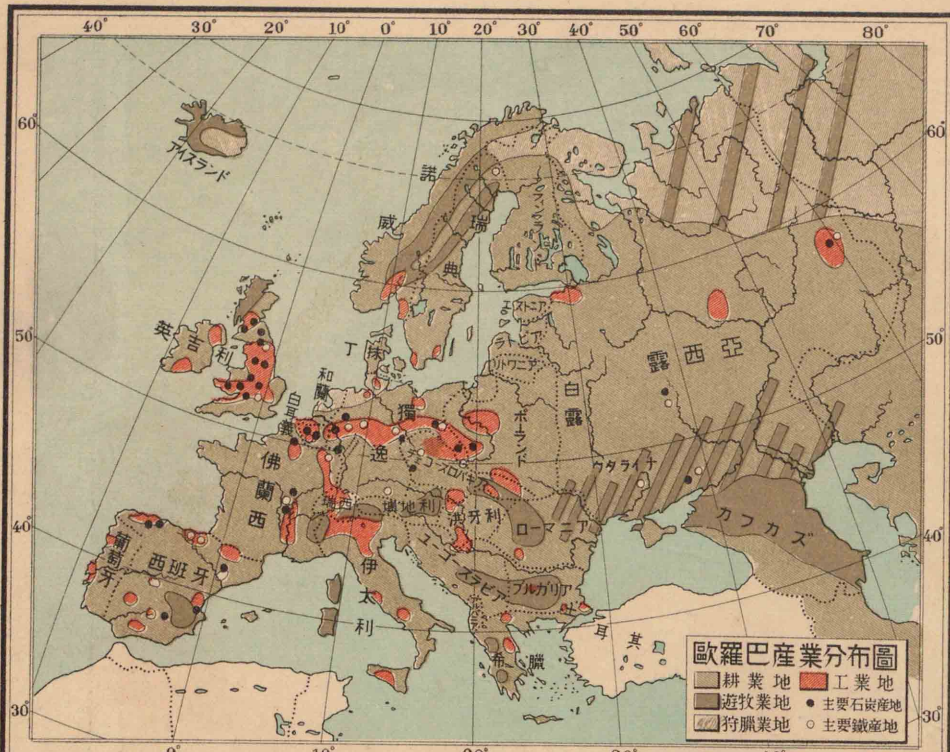
第三三圖



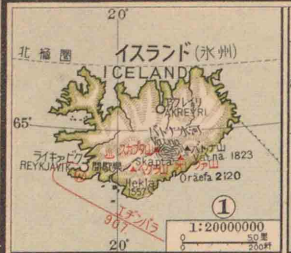








北東歐羅巴 NORTH EASTERN EUROPE



0 20 40 60 80 100 1:17500000

第四一圖

獨逸. チェコスロバキア. 奧地利. 洪牙利 GERMANY. CZECHO-SLOVAKIA. AUSTRIA. HUNGARY

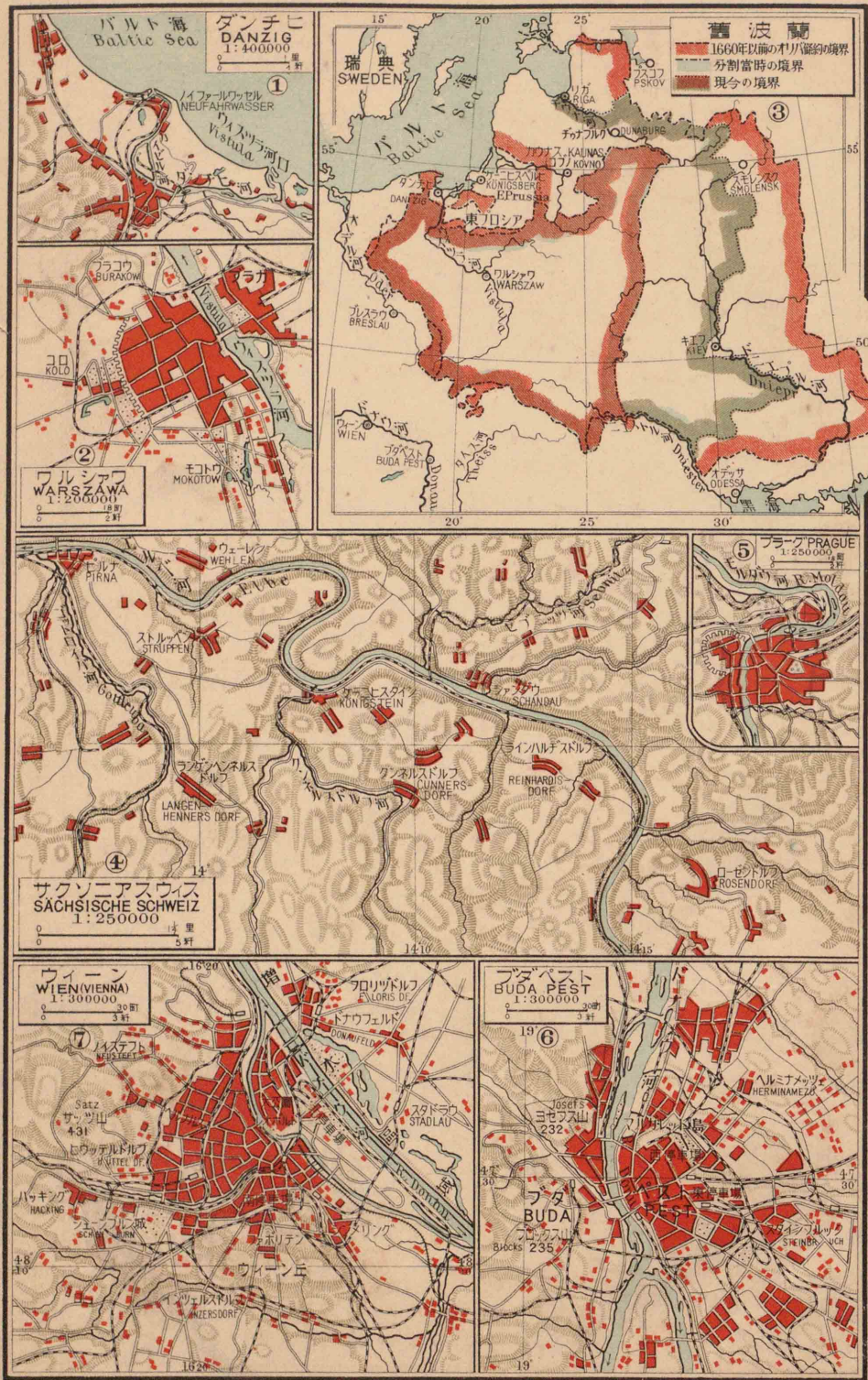


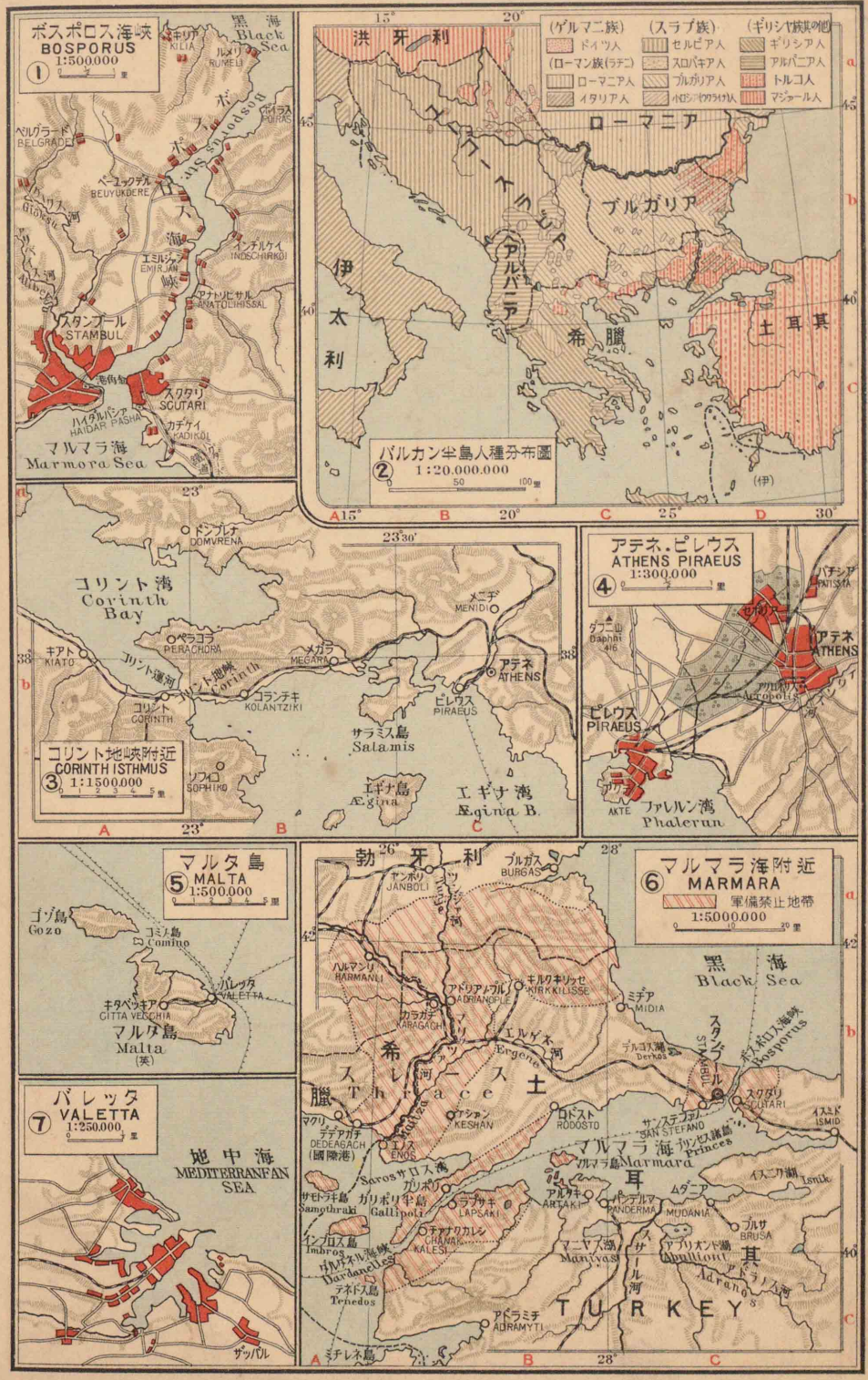
第四四圖

Map labels in Japanese and English: 北海 NORTH SEA, 獨逸 GERMANY, チェコスロバキア CZECHO-SLOVAKIA, 奧地利 AUSTRIA, 洪牙利 HUNGARY, 波蘭 POLAND, 捷克斯ラビア CZECHOSLOVAKIA, 東プロシヤ EAST PRUSSIA, 西プロシヤ WEST PRUSSIA, 白耳義 BELGIUM, フランス FRANCE, スイス SWITZERLAND, イタリア ITALY, ユーゴスラビア YUGO-SLAVIA, 南斯拉夫 SLOVENIA, クロアチア CROATIA, 保加リア BULGARIA, ルーマニア ROMANIA, ウクライナ UKRAINE, リトワニア LITHUANIA, ラトヴィア LATVIA, エストニア ESTONIA, フィンランド FINLAND, スウェーデン SWEDEN, デンマーク DENMARK, フランス FRANCE, ベルギー BELGIUM, オランダ NETHERLANDS, ドイツ GERMANY, オーストリア AUSTRIA, チェコスロバキア CZECHO-SLOVAKIA, ハンガリー HUNGARY, ポーランド POLAND, ユーゴスラビア YUGO-SLAVIA, ルーマニア ROMANIA, ウクライナ UKRAINE, リトワニア LITHUANIA, ラトヴィア LATVIA, エストニア ESTONIA, フィンランド FINLAND, スウェーデン SWEDEN, デンマーク DENMARK.

大戦前の獨逸
大戦前の國界
割讓地、國際聯盟管理地

0 10 20 30 40 50 100 150 200km 1:7 500 000



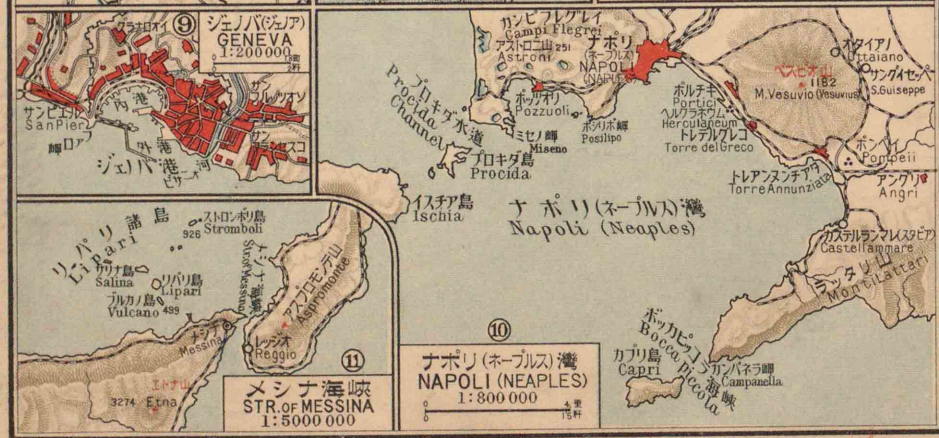
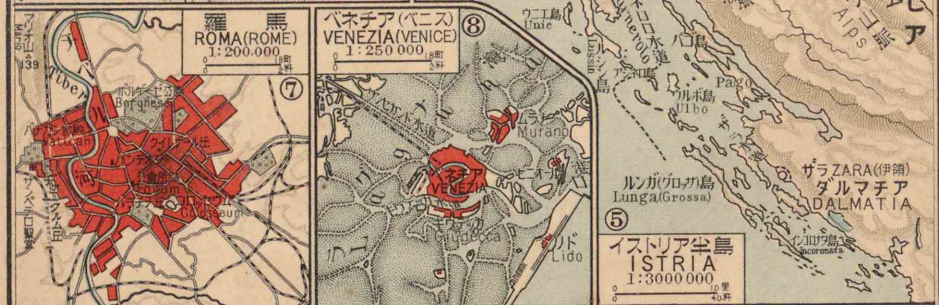
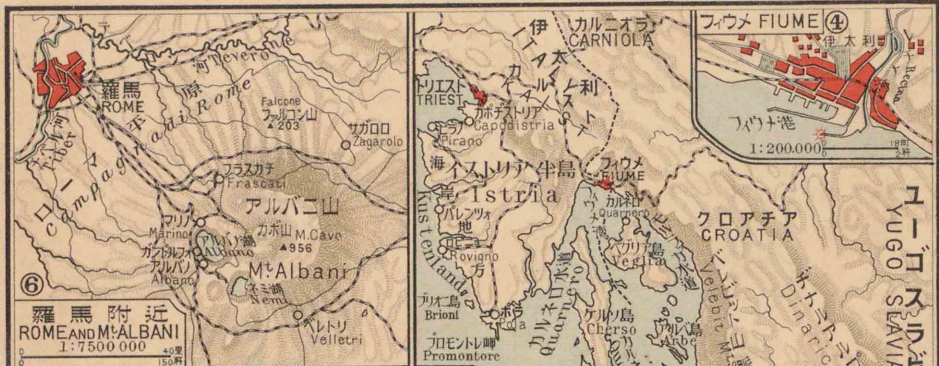
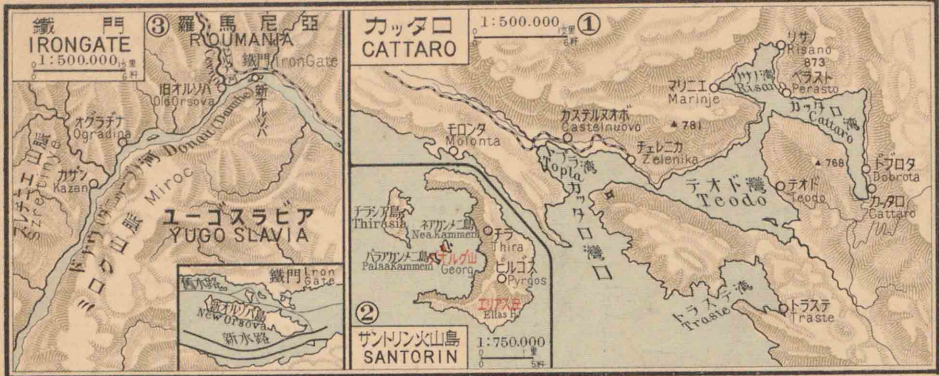


伊太利及バルカン諸國 ITALY. BALKAN STATES



第四九圖

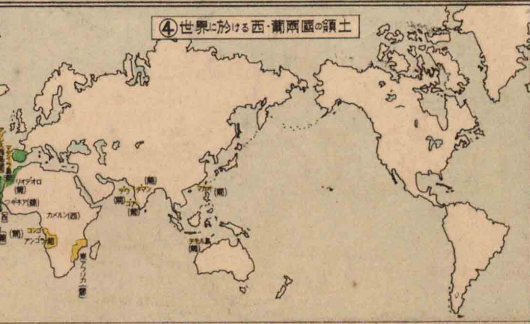
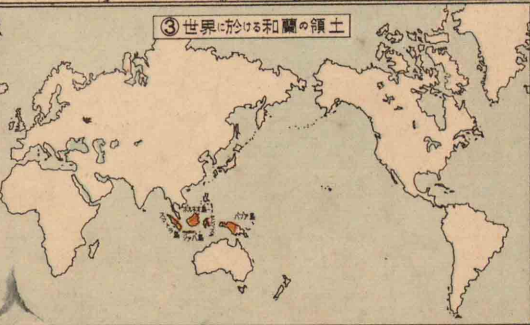
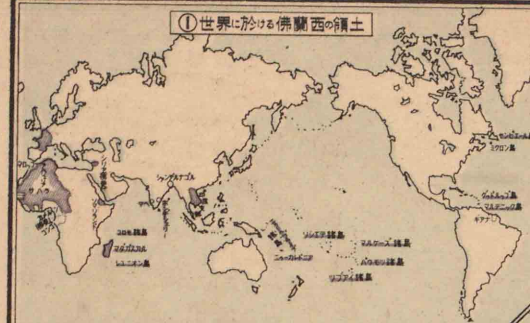
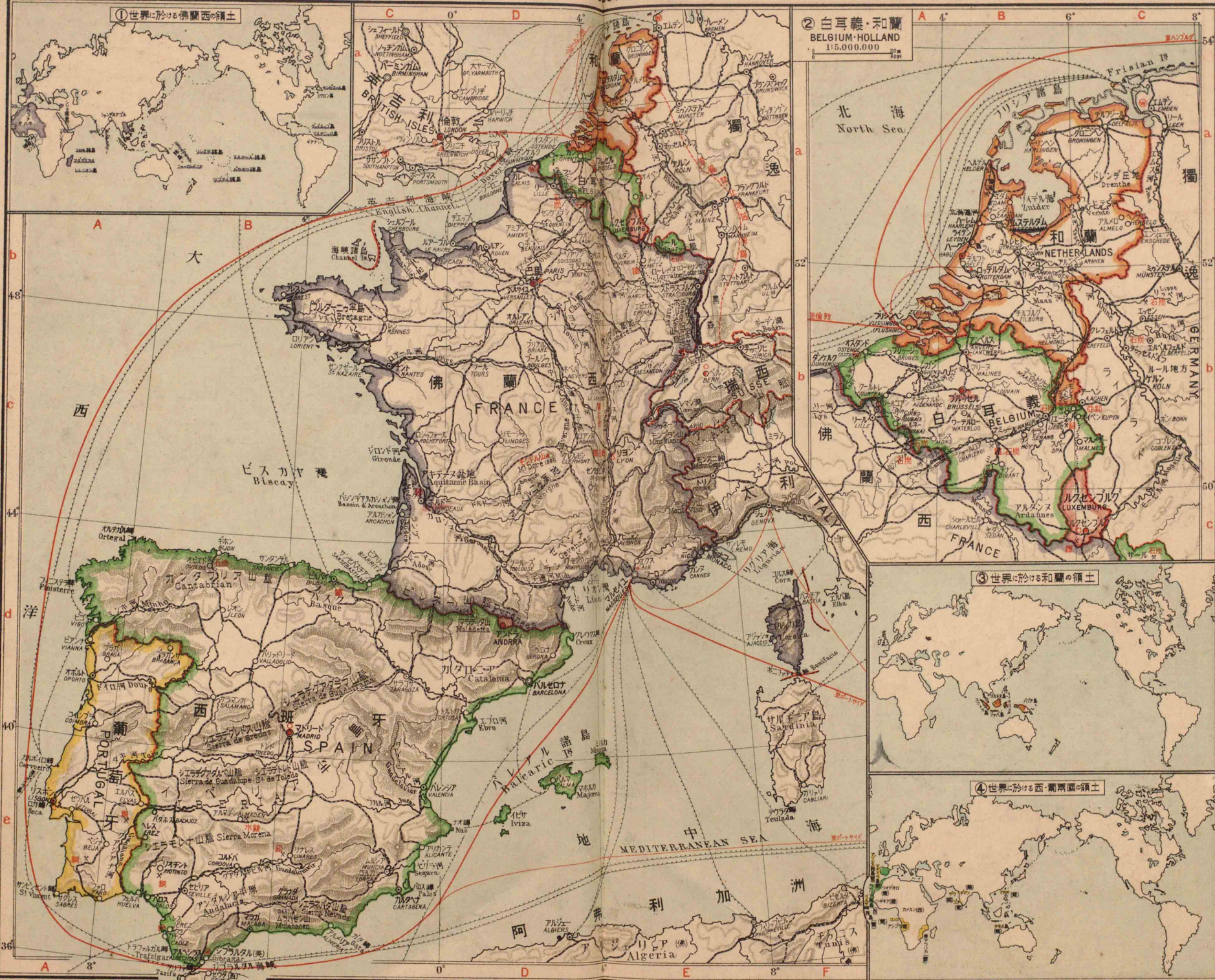
1:750,000



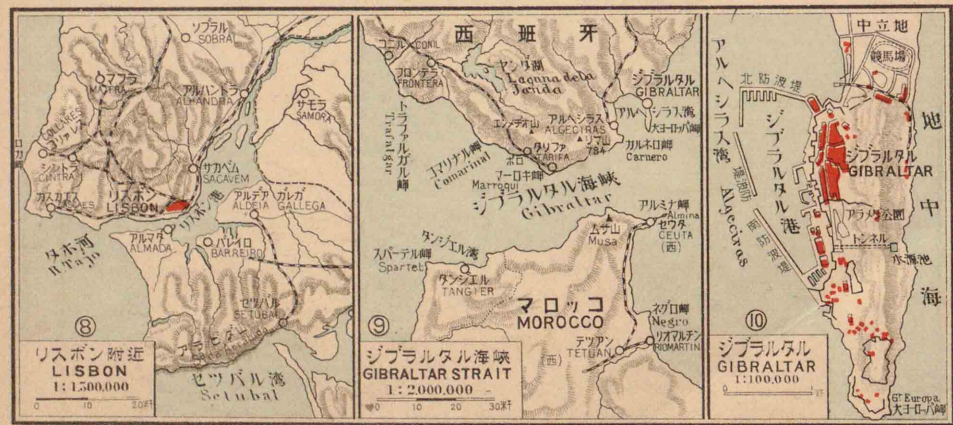
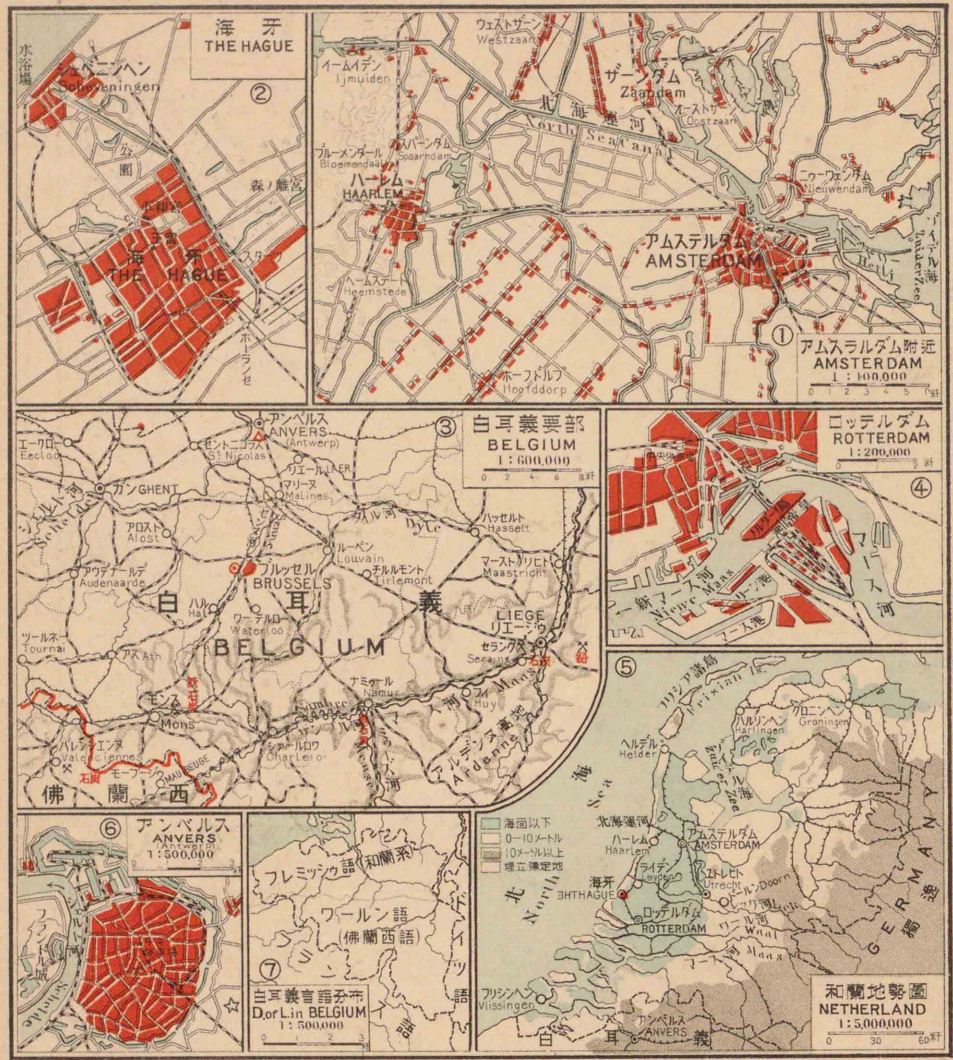
天

南西歐羅巴 SOUTH WESTERN EUROPE

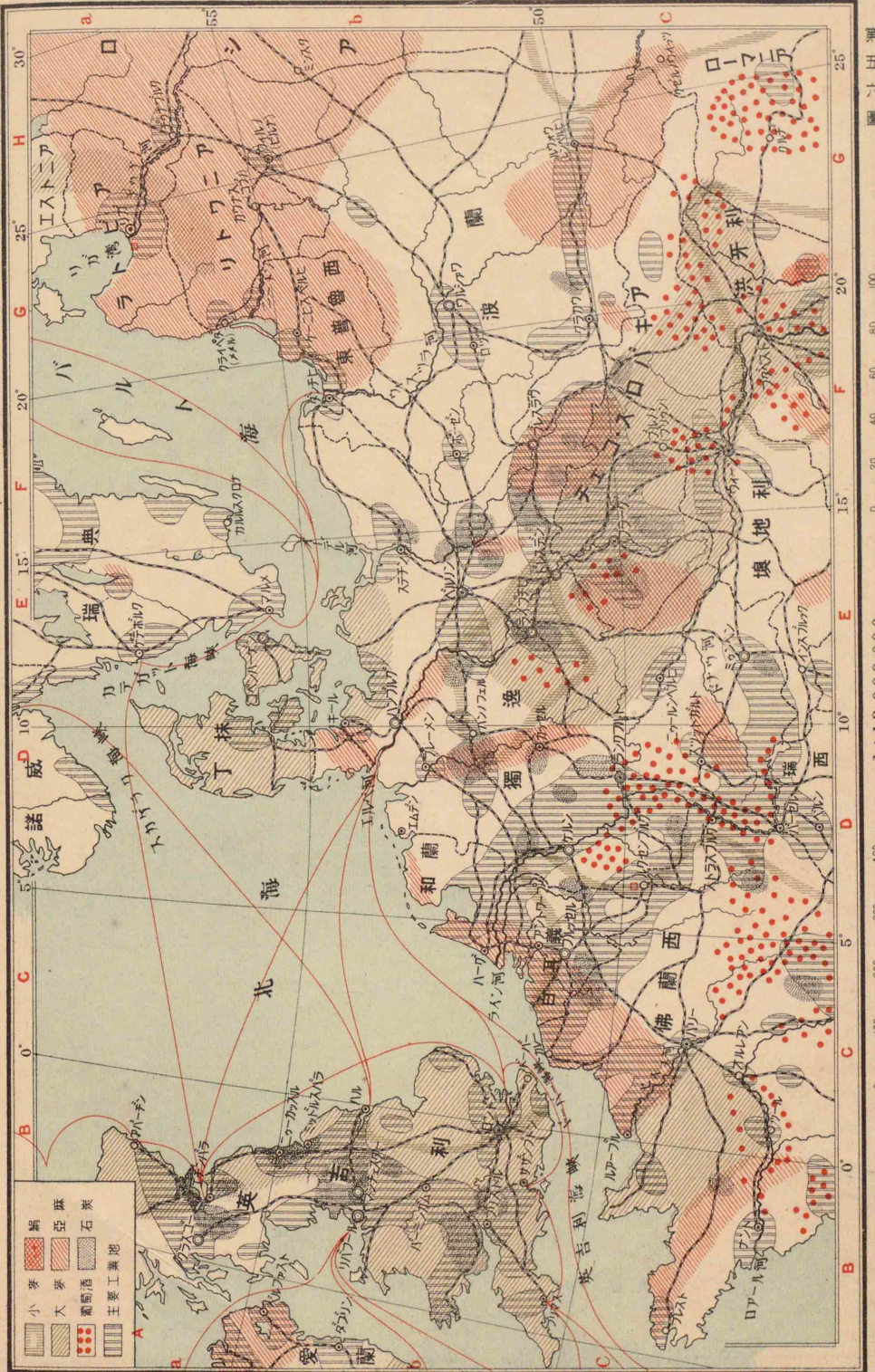
第五四圖



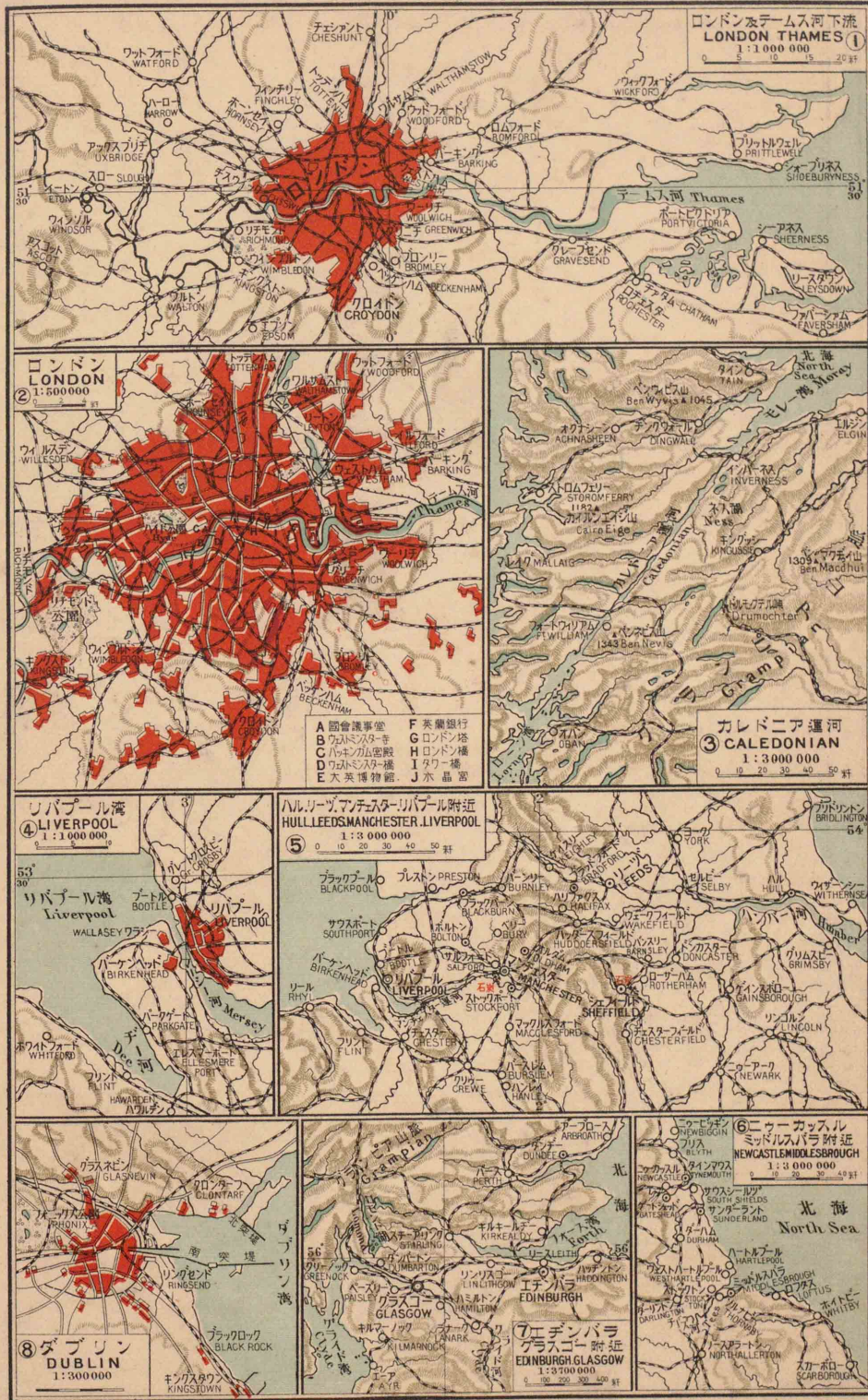
0 20 40 60 80 100 1:10,000,000 0 100 200 300 400



北部歐羅巴産業圖



英吉利 BRITISH ISLES



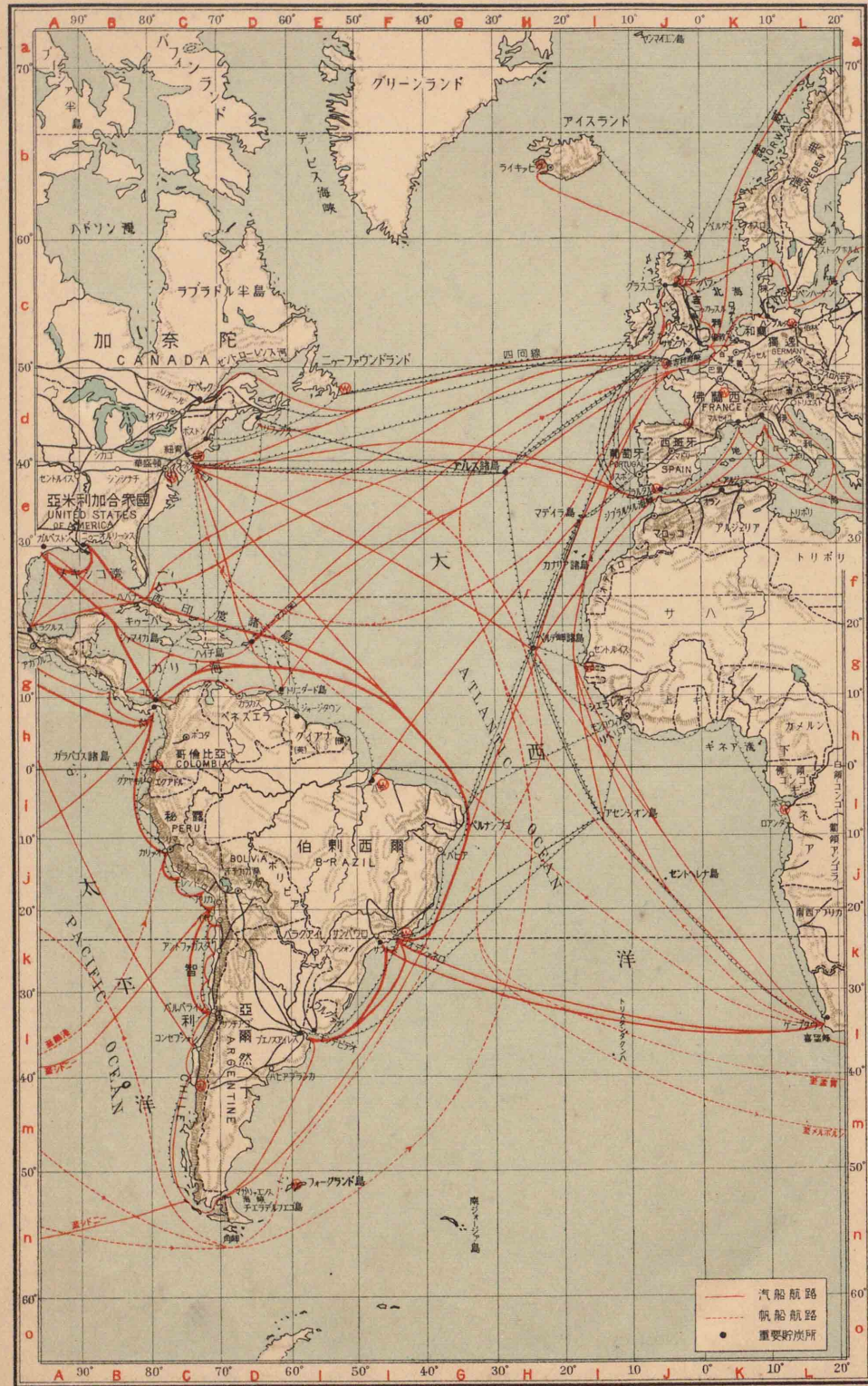
歐羅巴交通圖

第五九圖



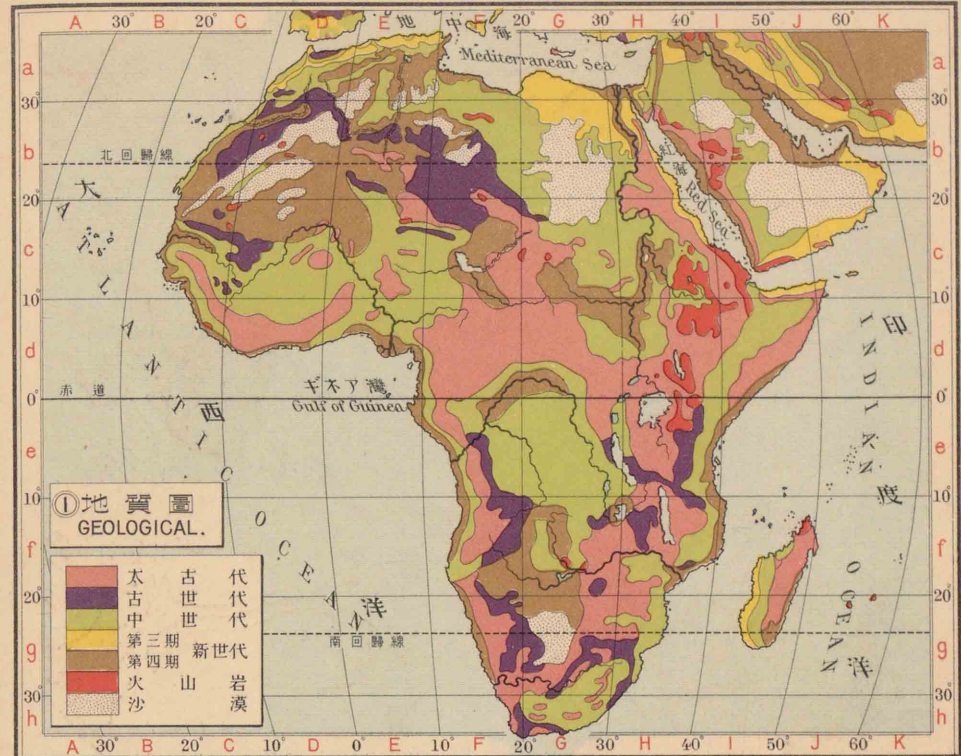
大西洋交通圖

第六〇圖



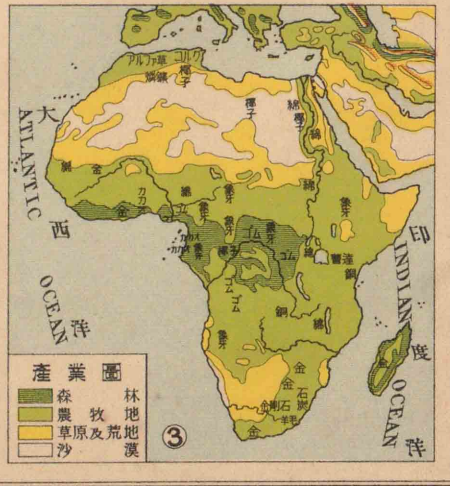
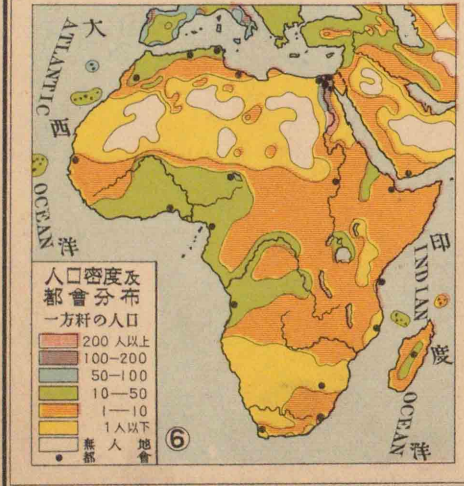
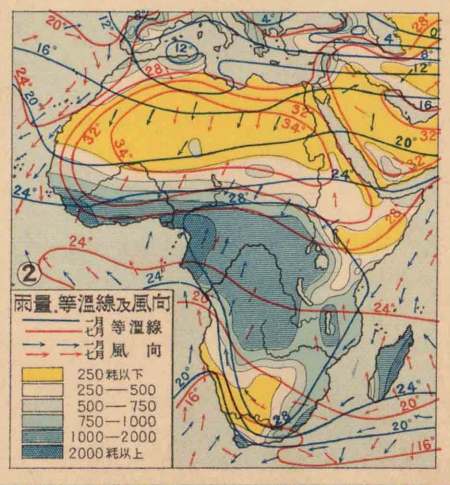
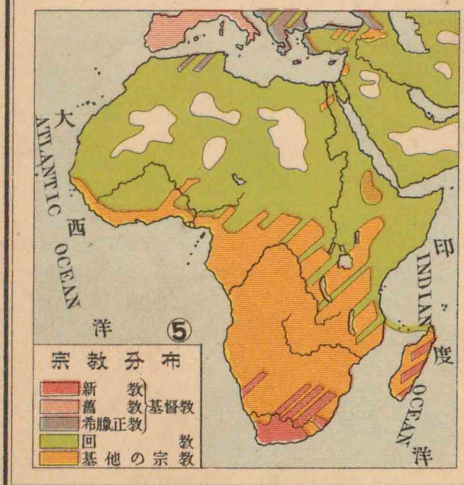
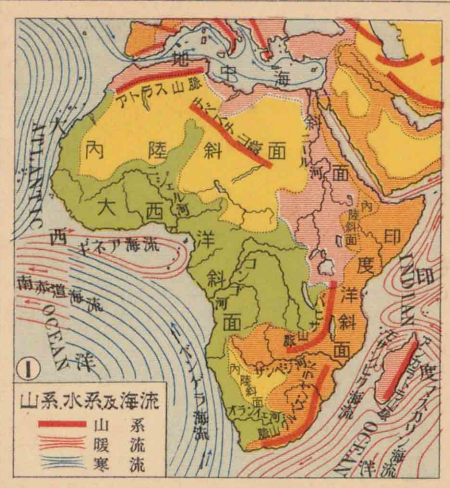
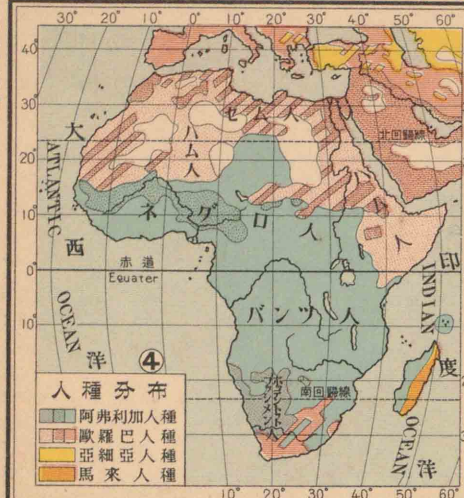
阿非利加洲
AFRICA

第六一圖



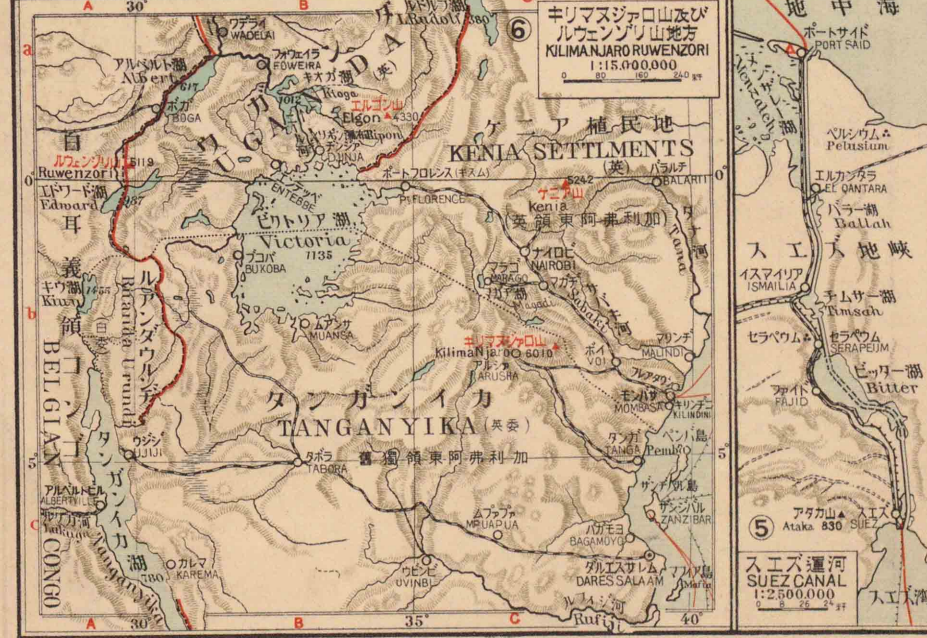
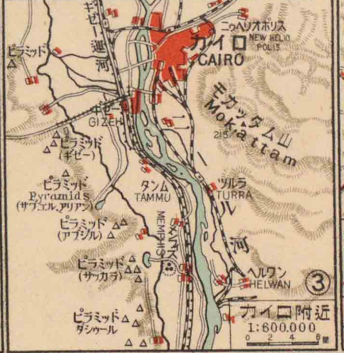
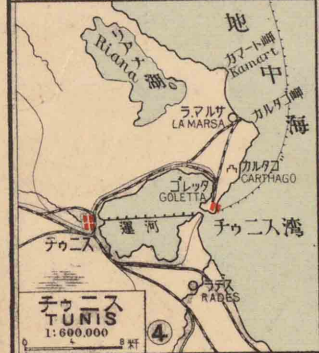
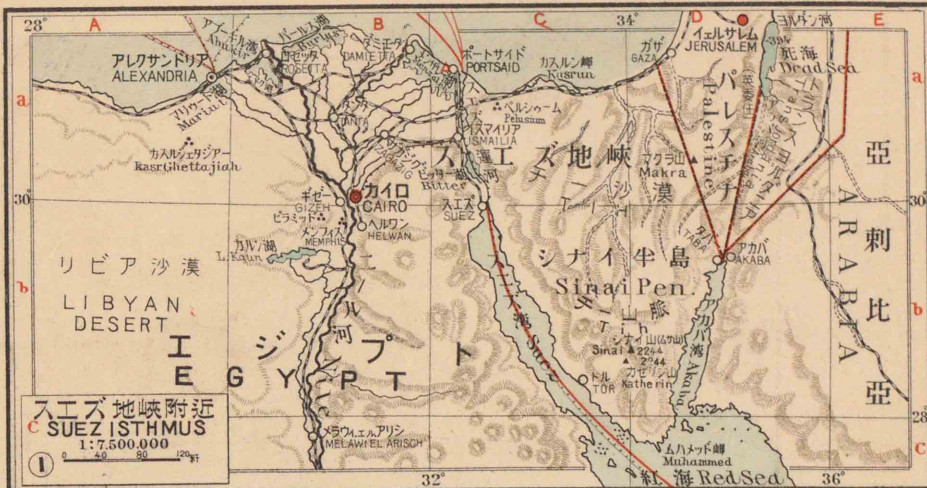
阿非利加洲
AFRICA

第六二圖



0 500 1000 1:150,000,000 0 1000 2000 3000 4000

第六三圖



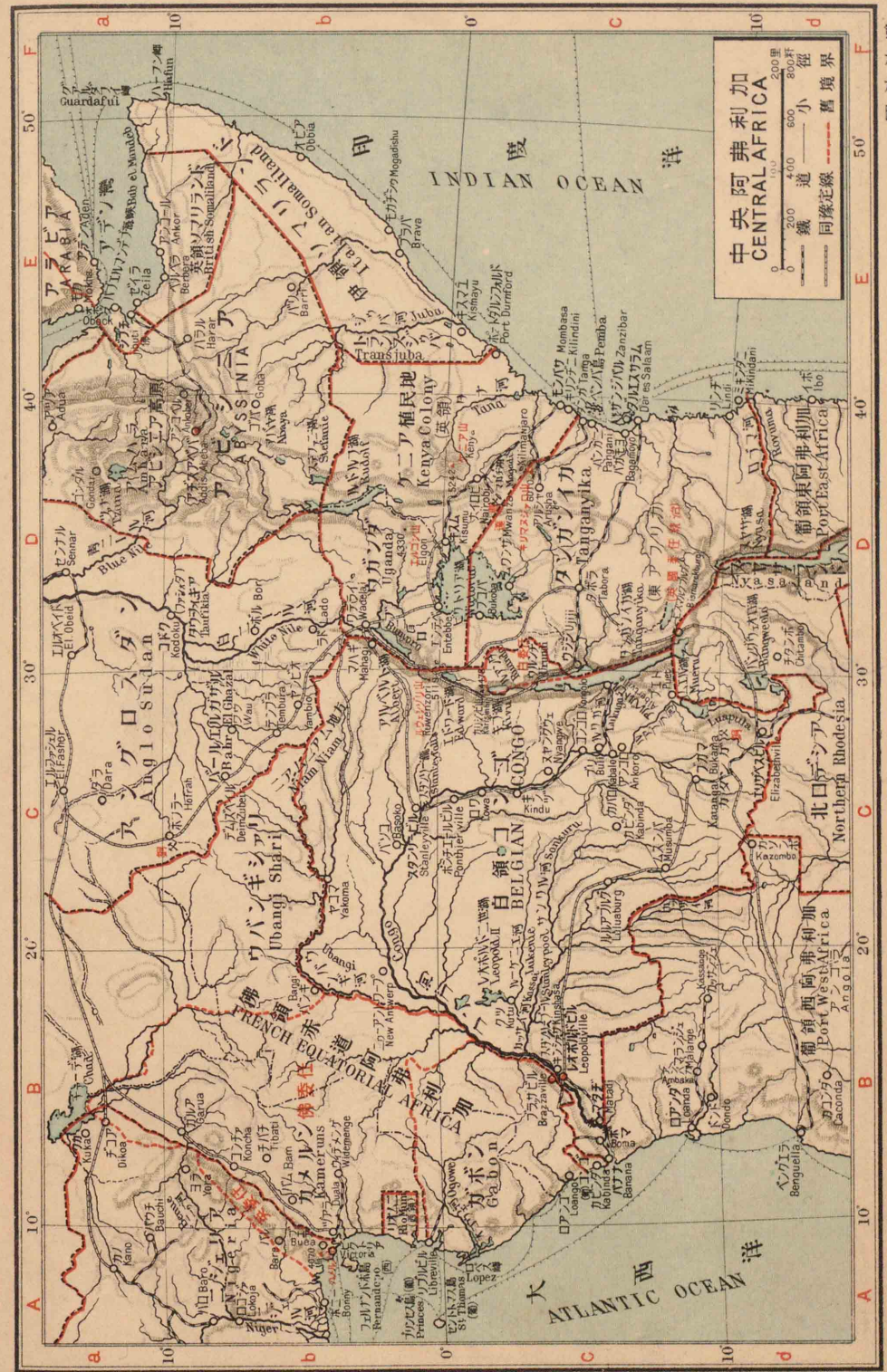
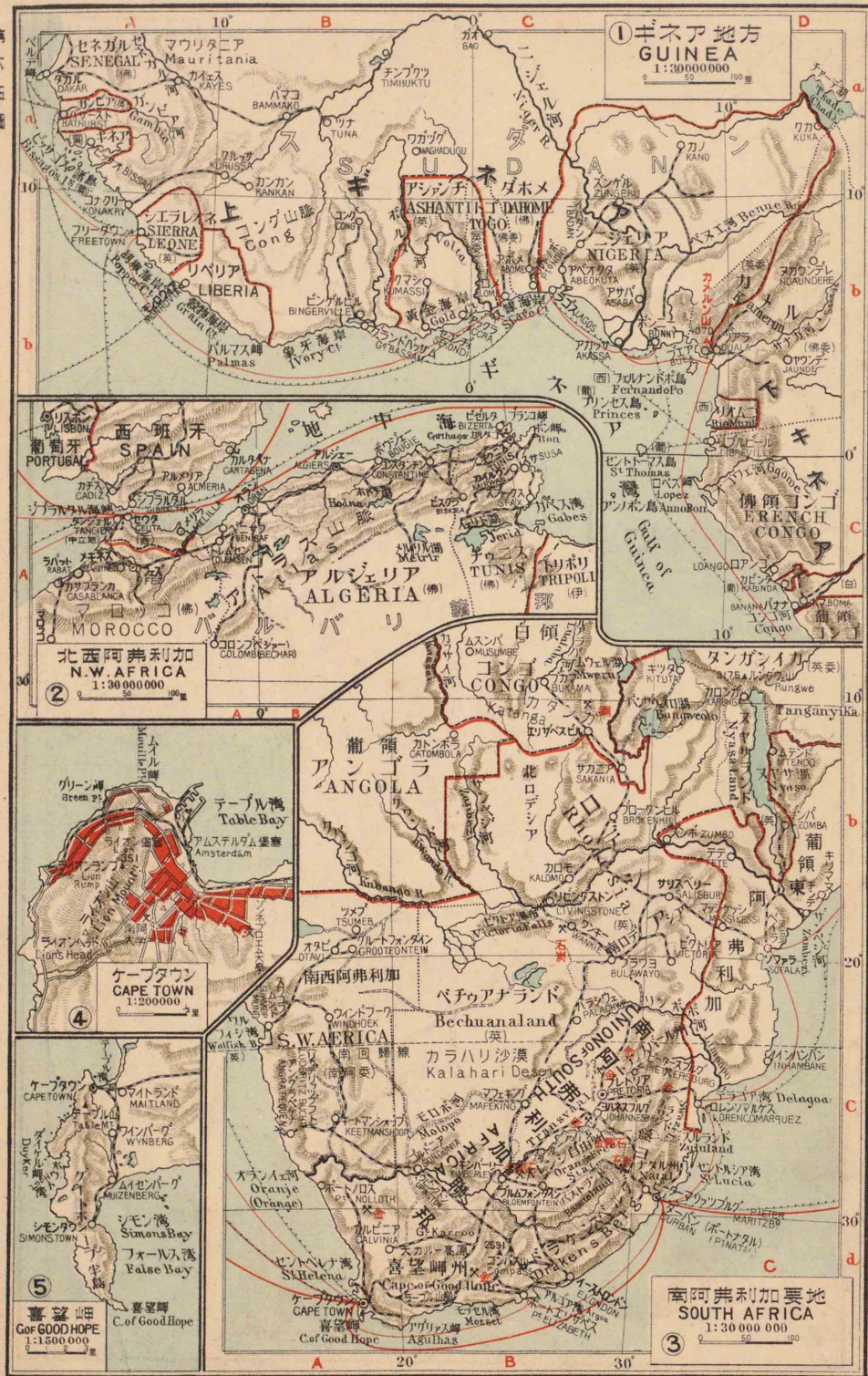
阿非利加洲 AFRICA

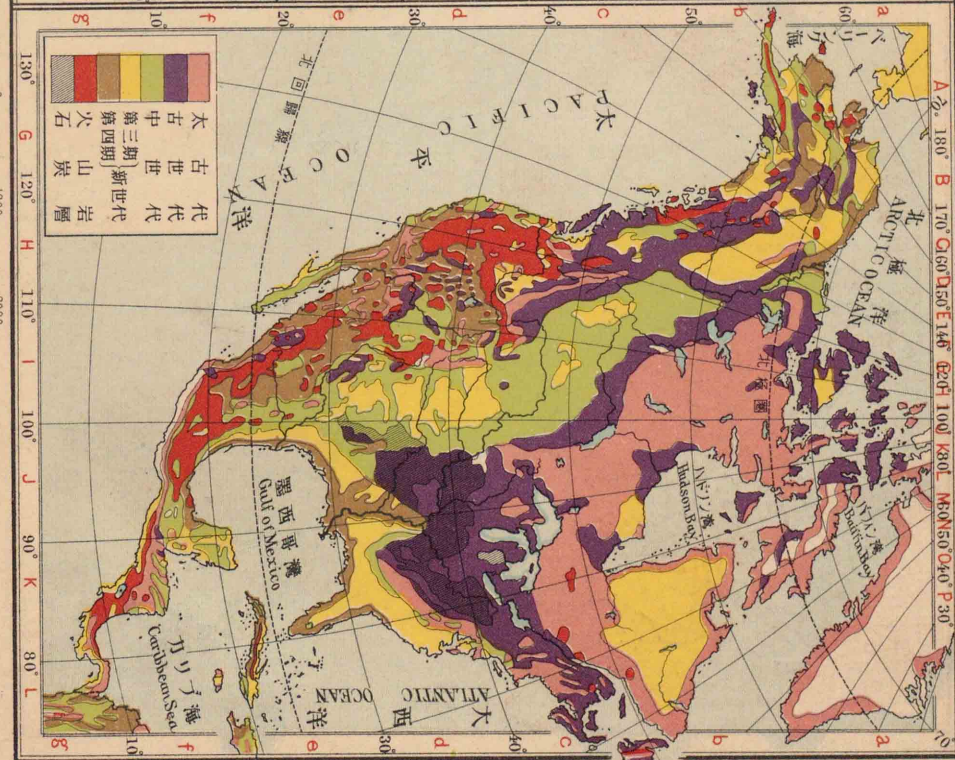


第六四圖
大
洋
洋
洋

地中海
Red Sea
印度洋

0 50 100 200 300 1:45,000,000 0 200 400 800 1200



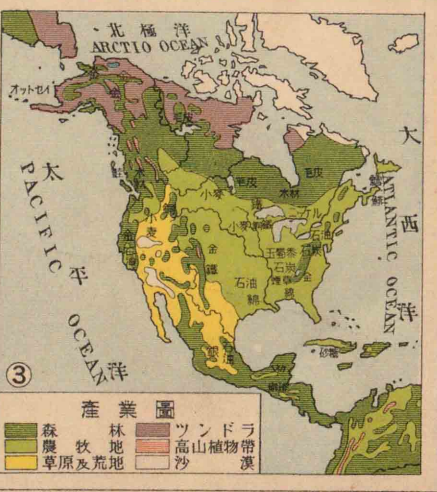
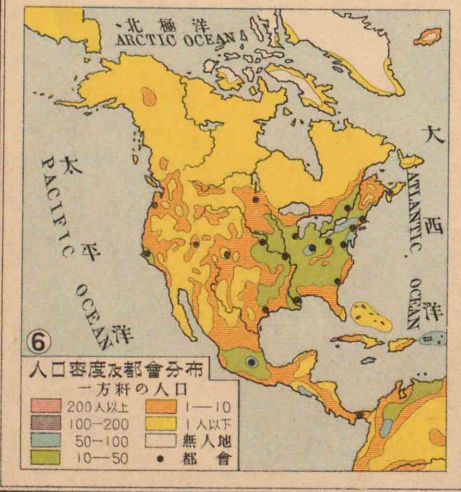
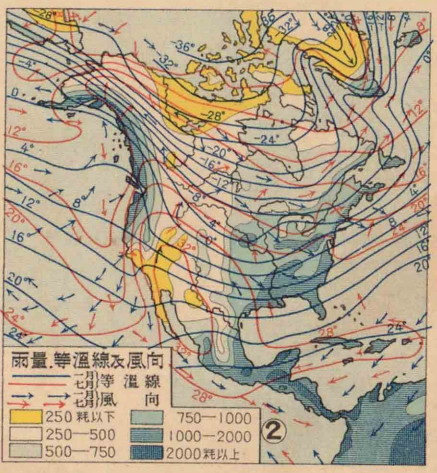
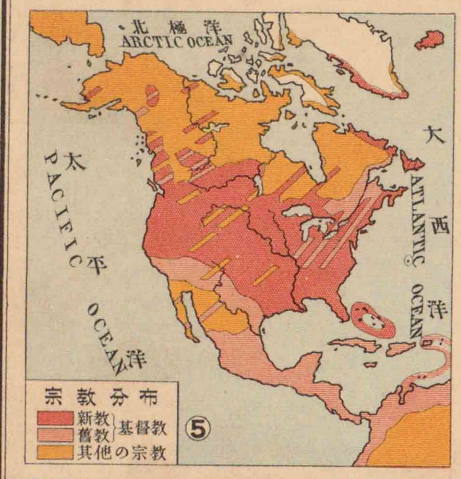
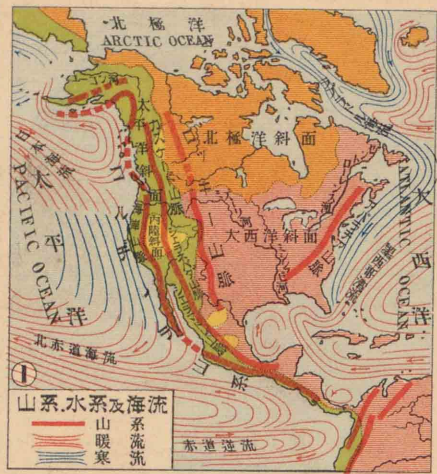
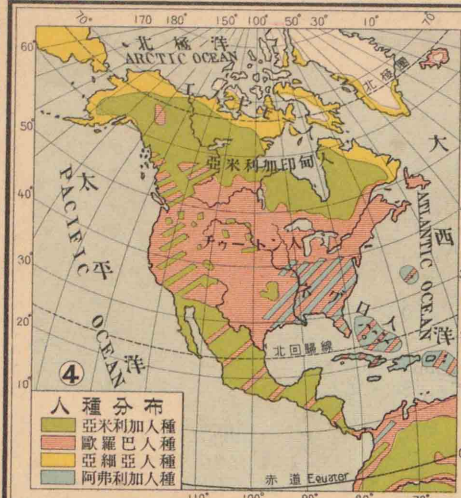


北米利加洲地理圖 GEOGRAPHICAL NORTH AMERICA

北米利加洲地質圖 GEOLOGICAL NORTH AMERICA

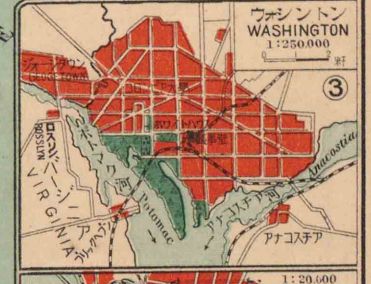
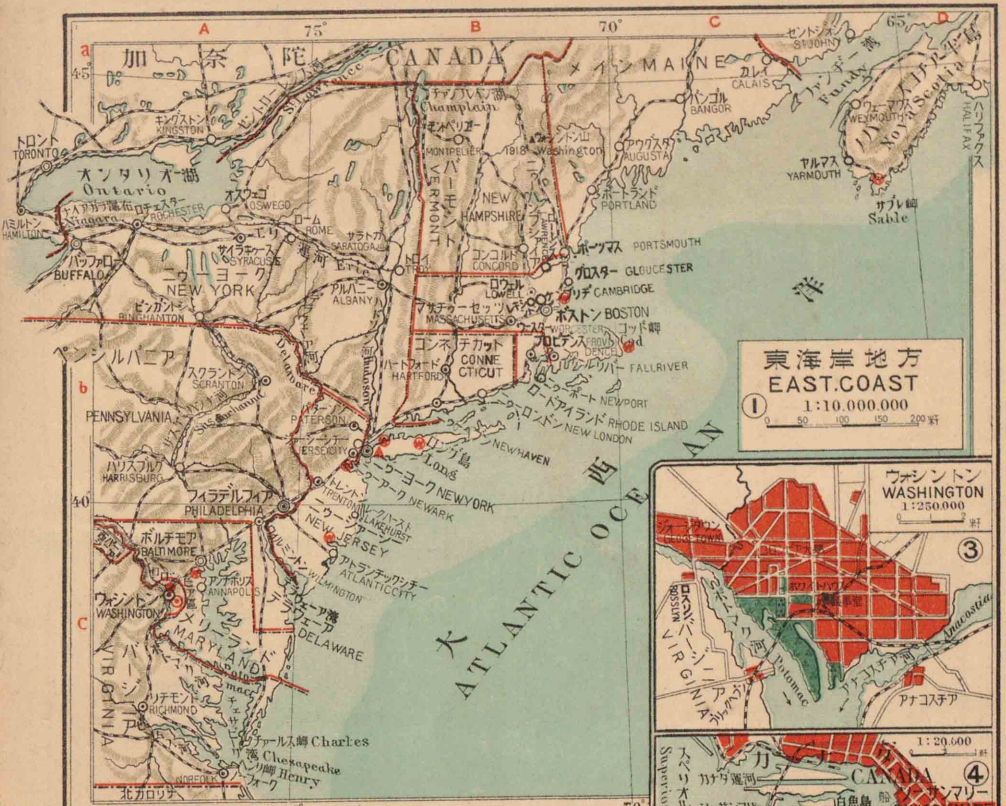
北亞米利加洲
NORTH AMERICA

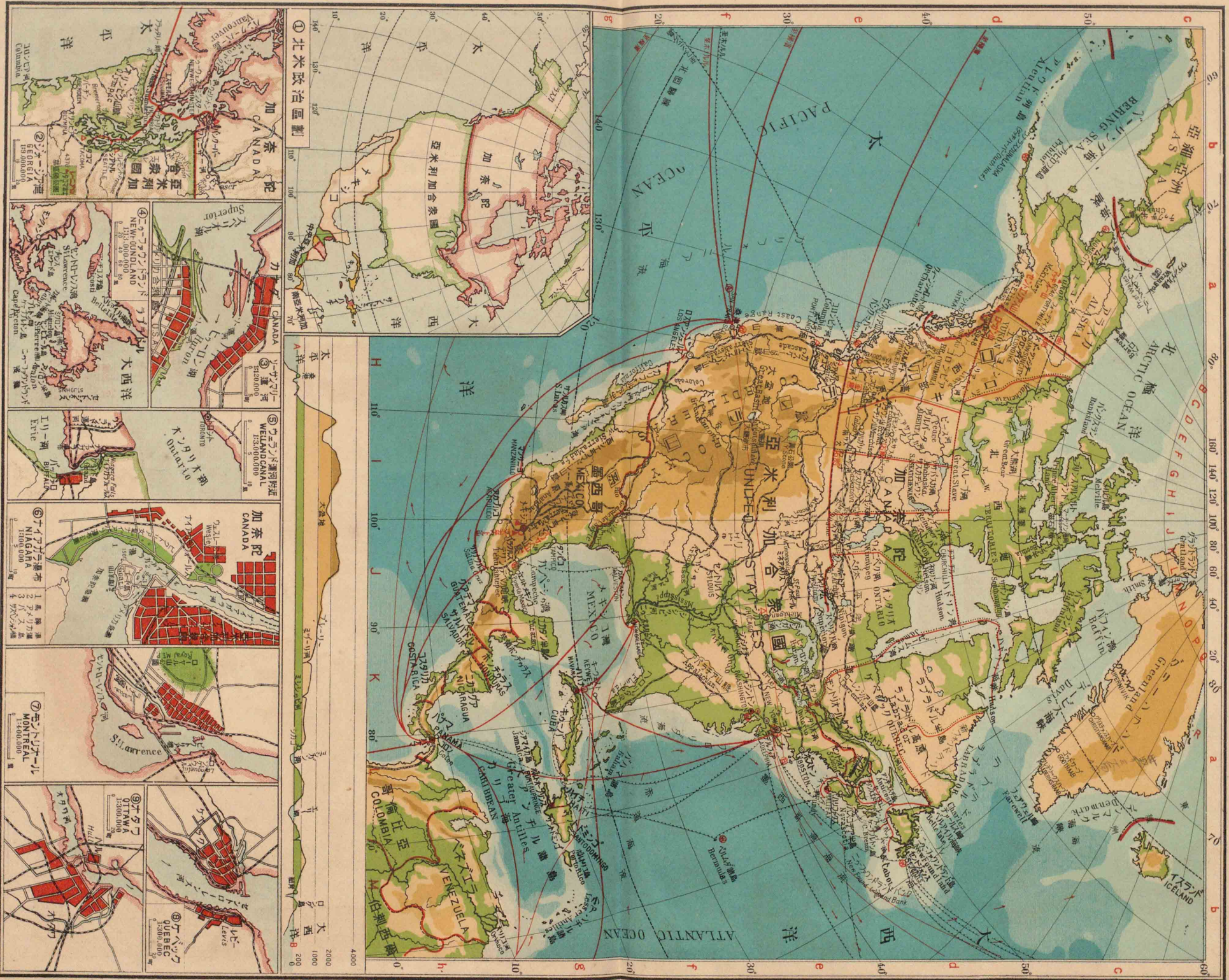
第六九圖

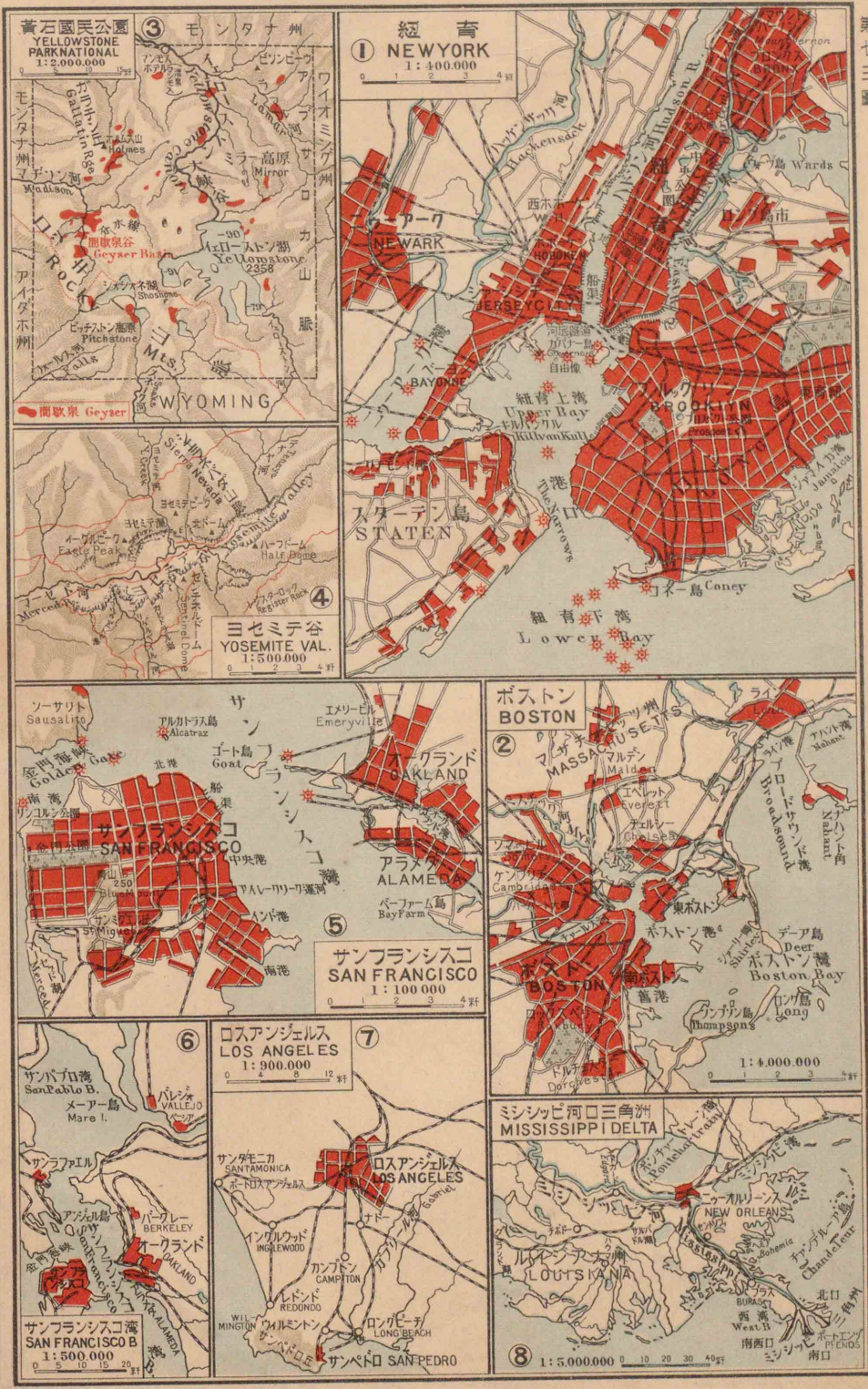


1:150,000,000

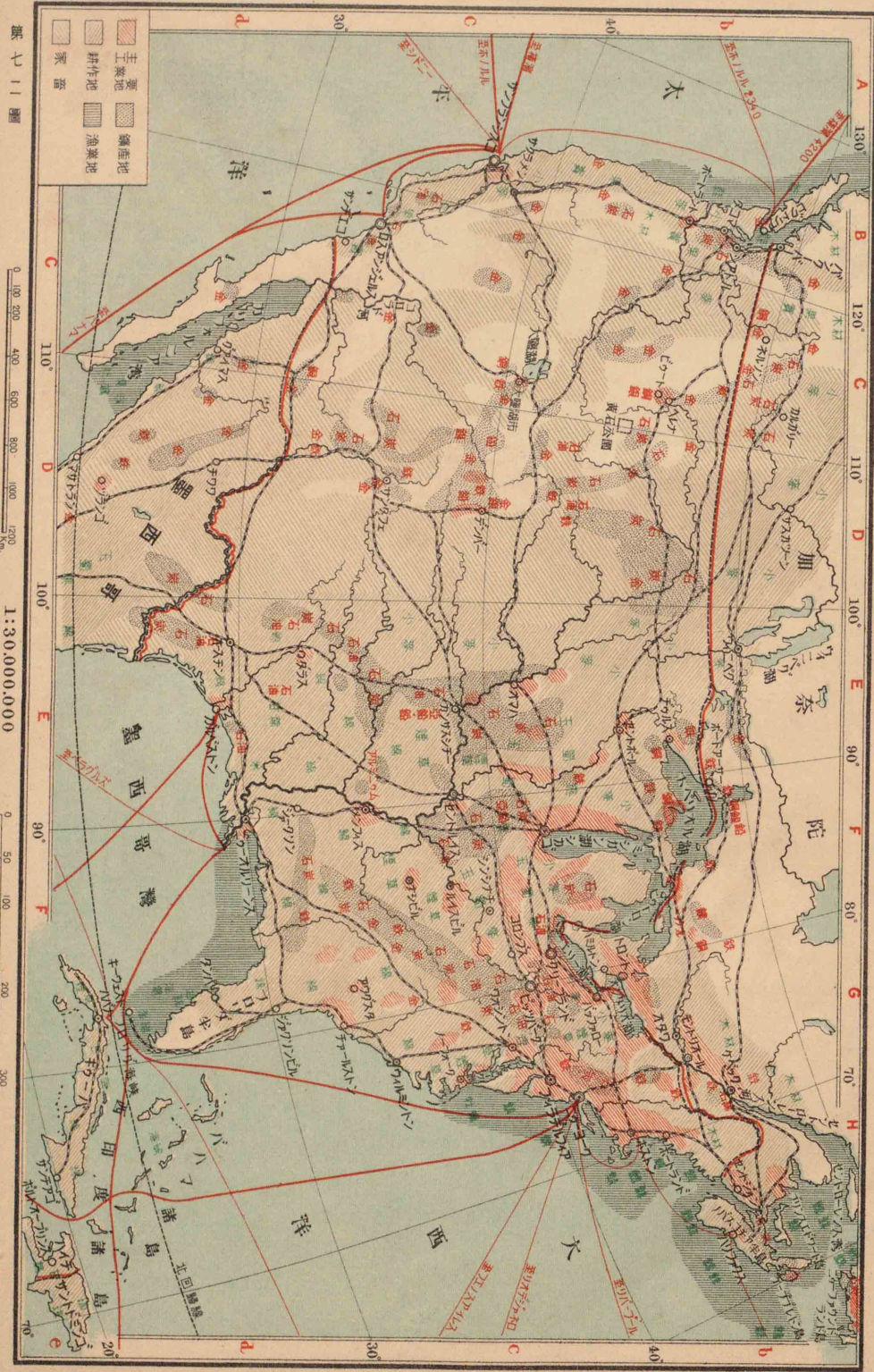
第七〇圖







亞米利加合衆國產業圖



第七三圖

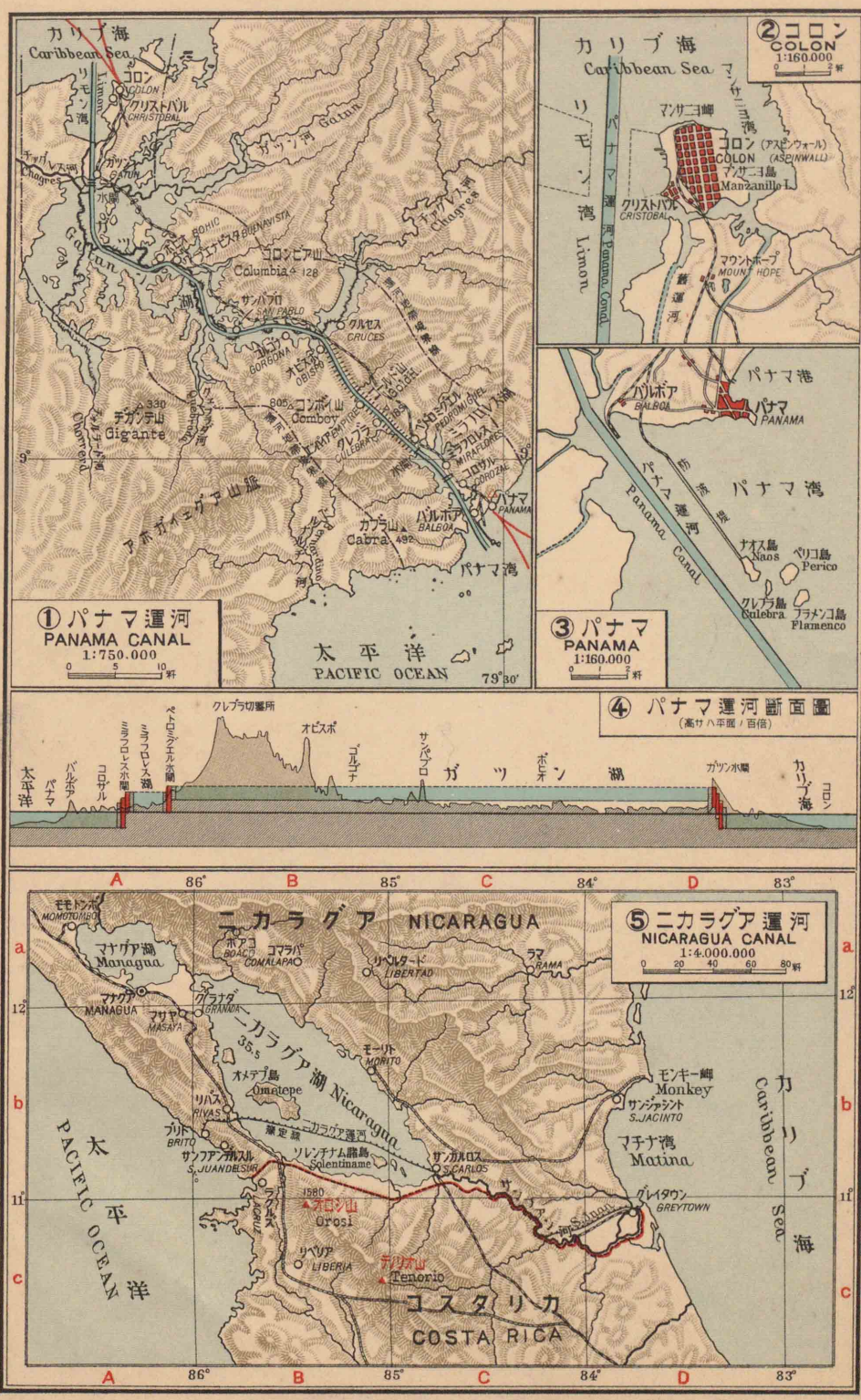
亞米利加合衆國及墨西哥
UNITED STATES OF AMERICA AND MEXICO



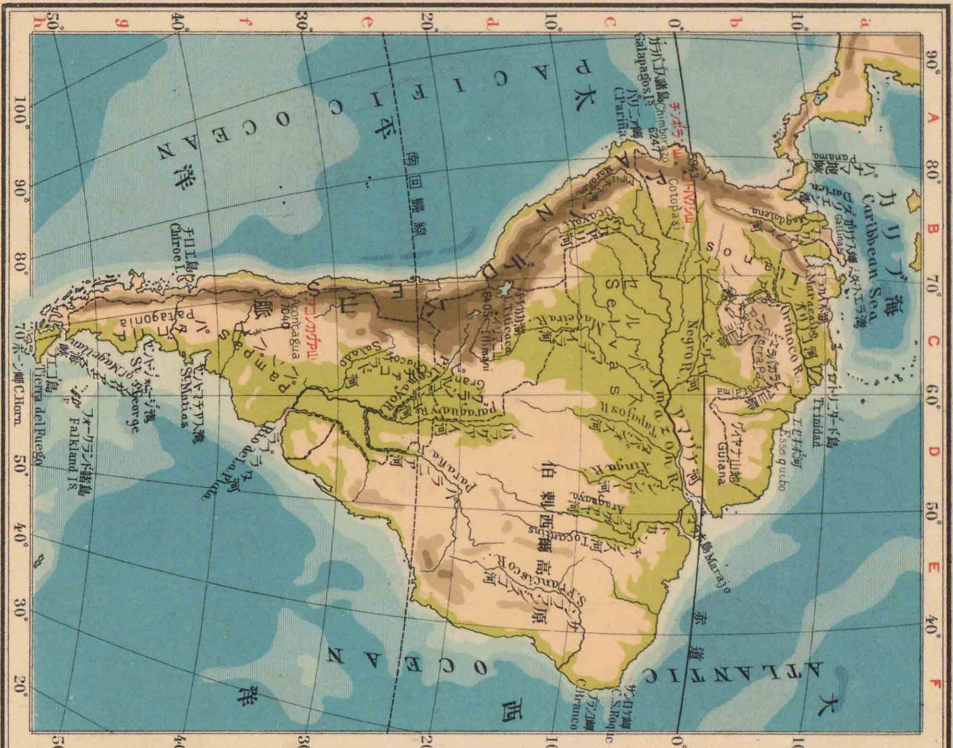
① 太平洋沿岸地方
COASTAL PARTS OF PACIFIC
1:10,000,000

- (1) バーモント州 (2) ニューハンプシャー州 (3) マサチューセッツ州 (4) コネチカット州
- (5) ロードアイランド州 (6) ニューヨーク州 (7) デラウェア州 (8) メリーランド州

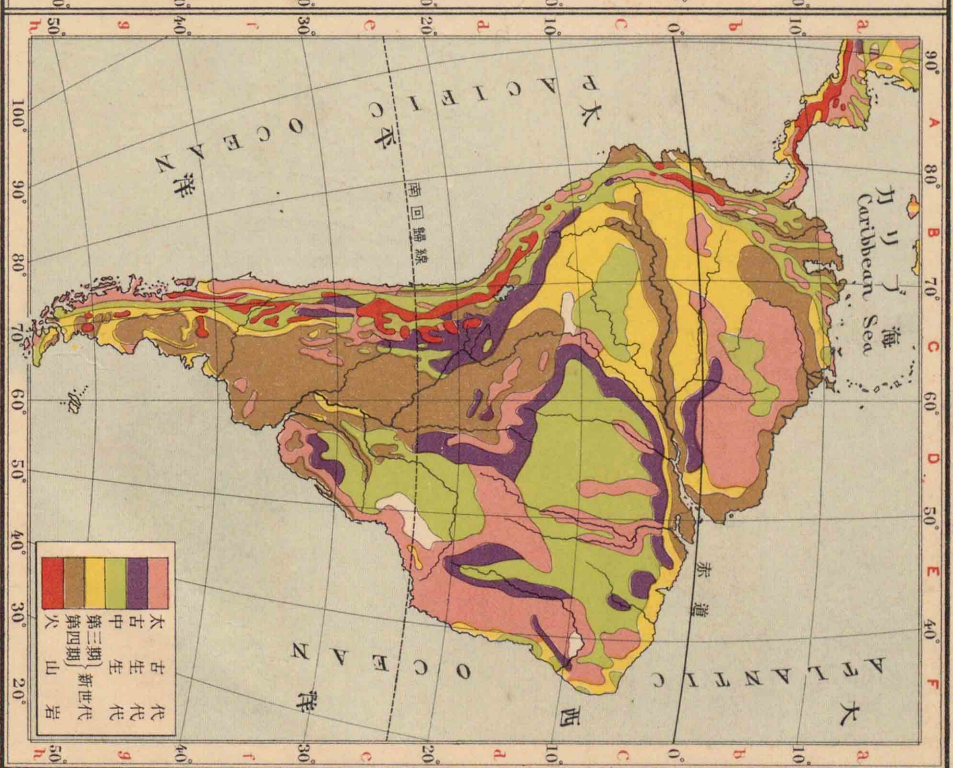
0 100 200 300 400 500 1000
1:25,000,000



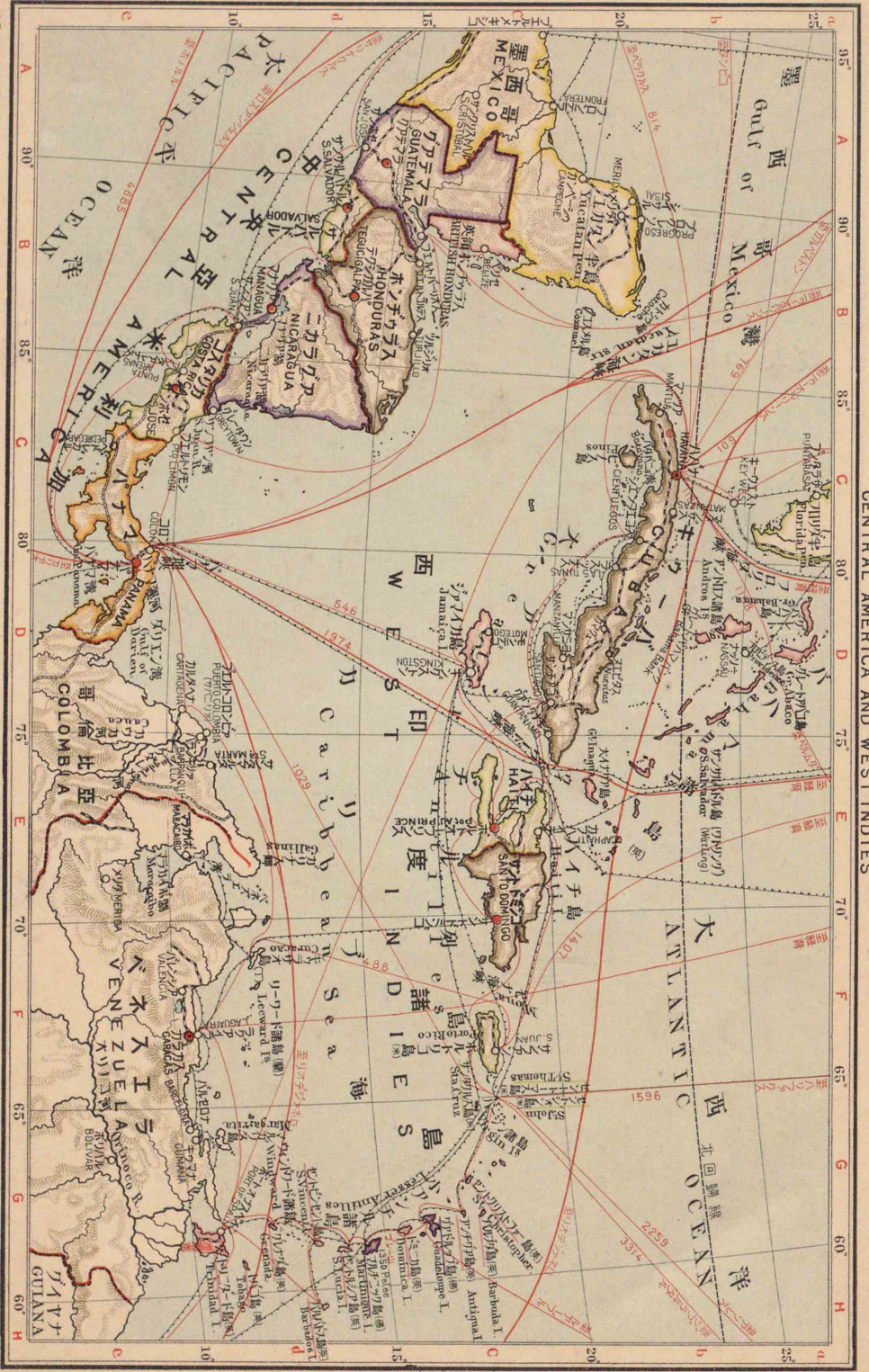
萬里美洲加洲地勢圖
OROGRAPHICAL SOUTH AMERICA



萬里美洲加洲地質圖
GEOLOGICAL SOUTH AMERICA

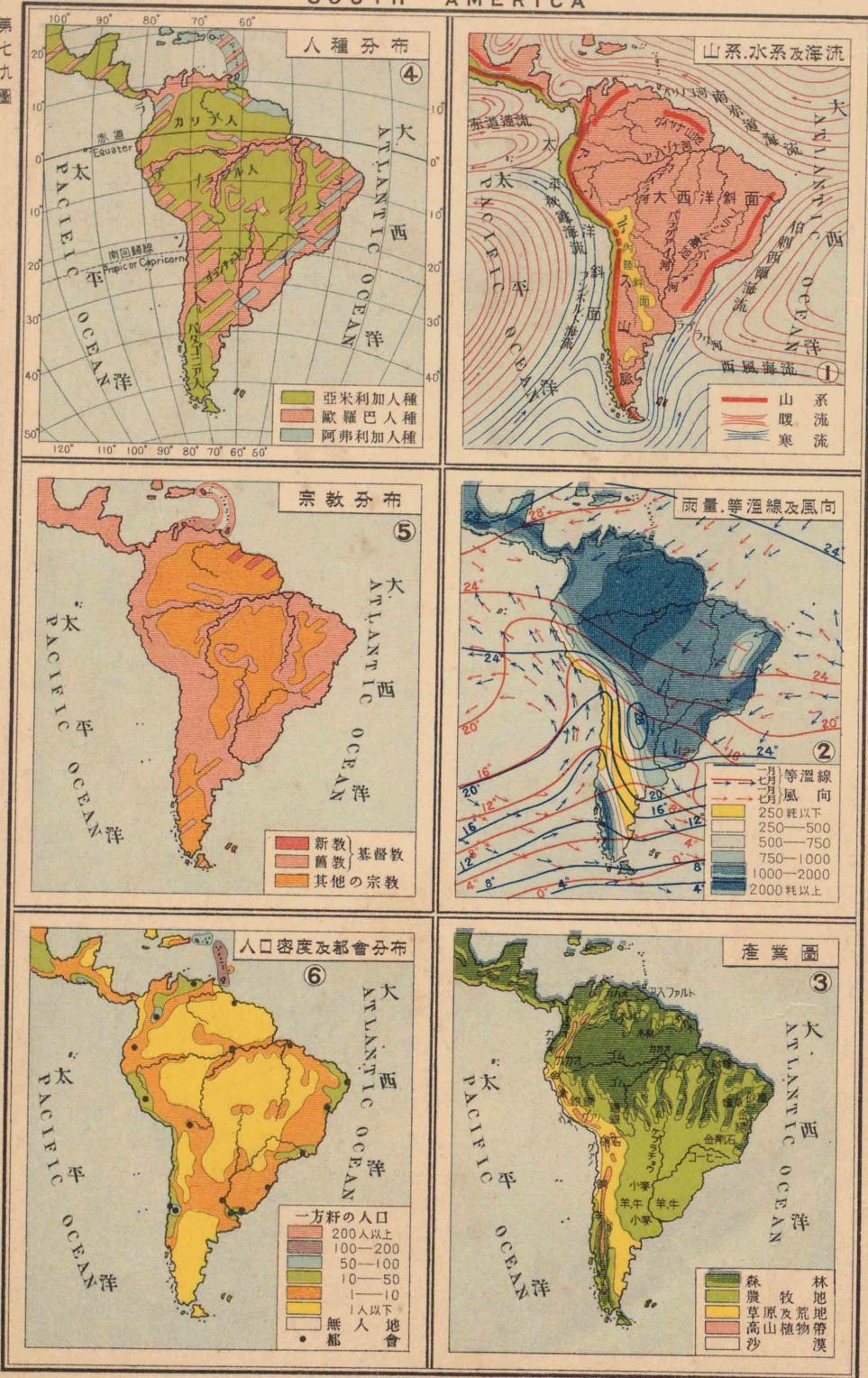


中央亞美利加及西印度諸島
CENTRAL AMERICA AND WEST INDIES



南亞米利加洲
SOUTH AMERICA

第七九圖



0 500 1000 1:150,000,000 0 1000 2000 3000 4000

第八〇圖



南亞米利加洲 SOUTH AMERICA

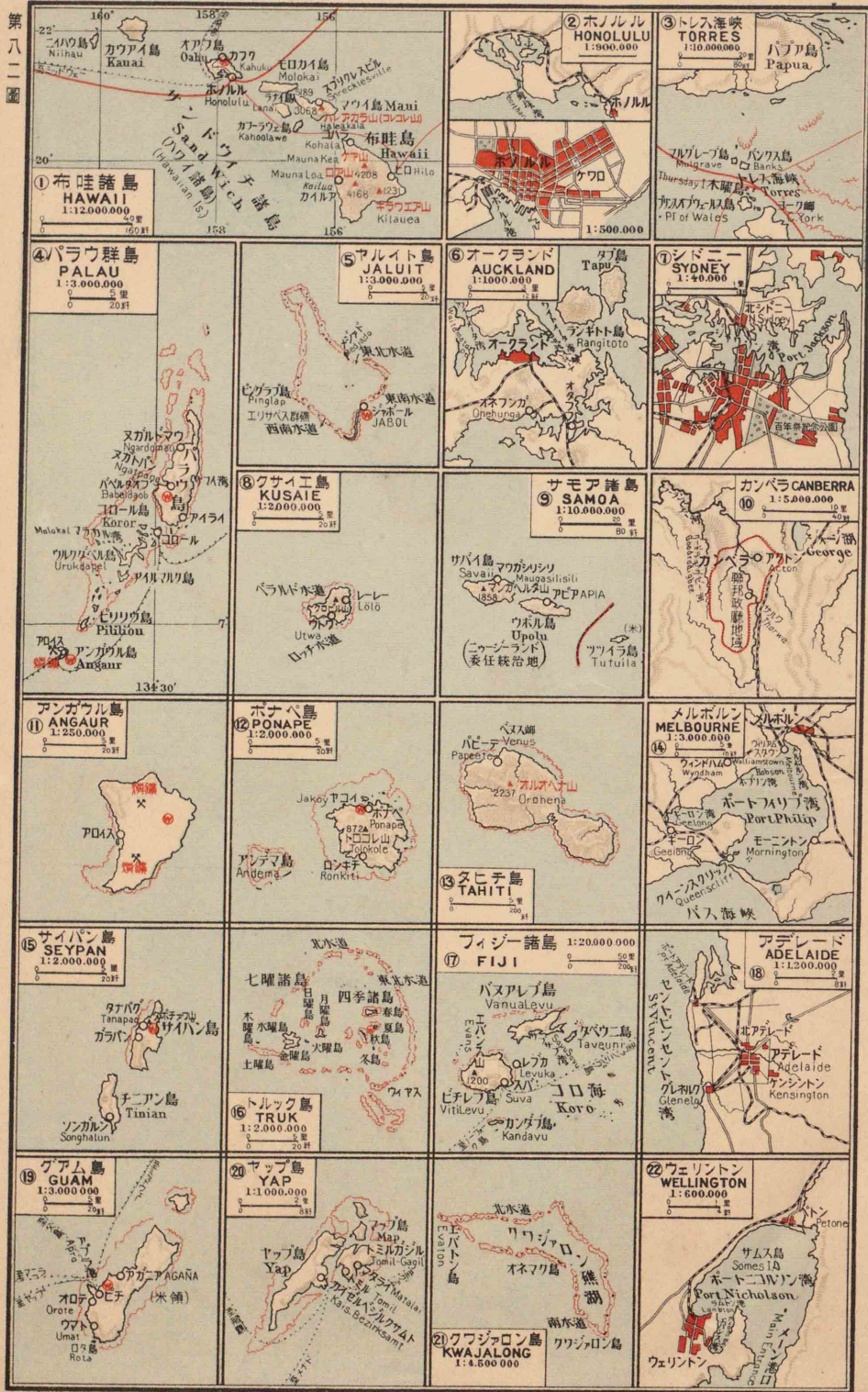
第八一圖



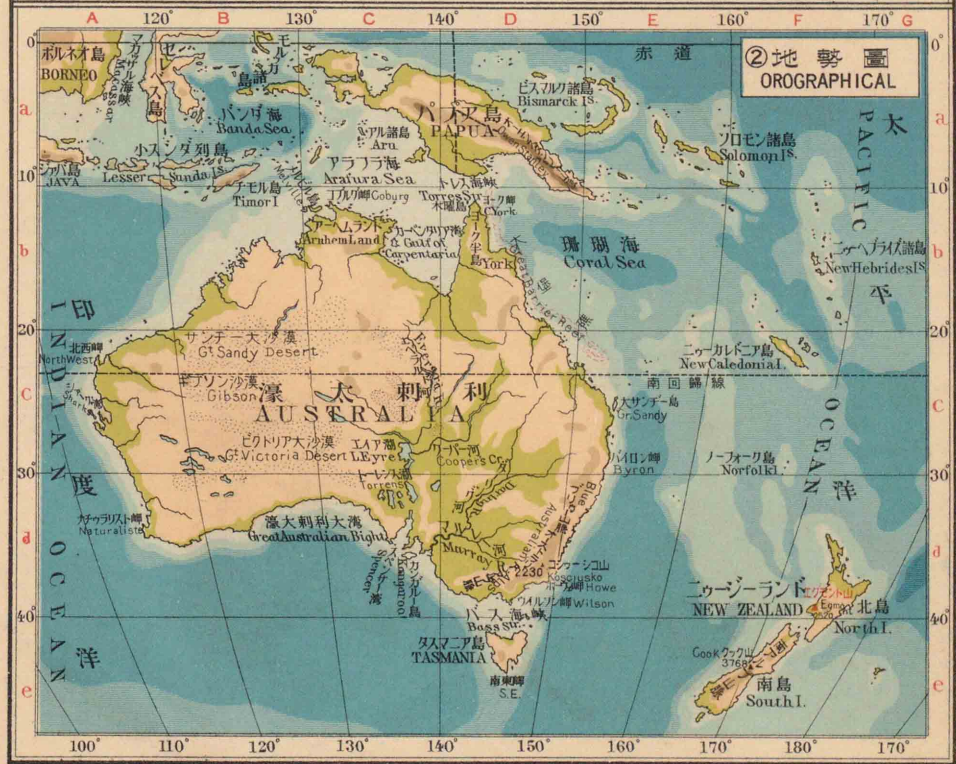
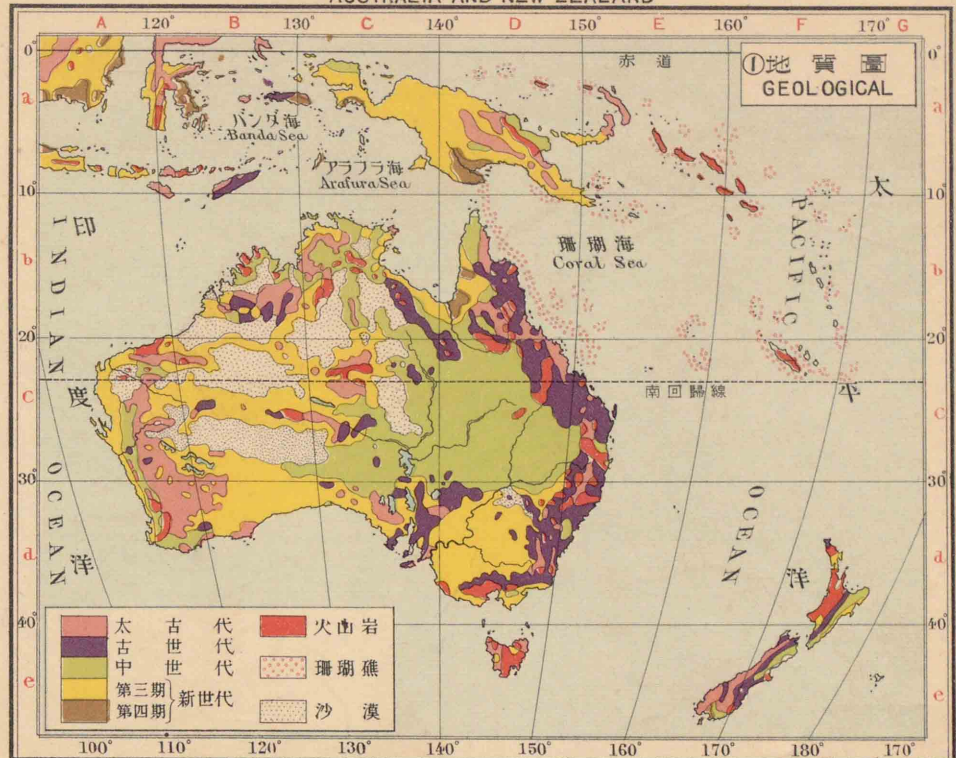
0 200 400 600 800 1000 1200 1:40000000 0 50 100 200 300 里



南亞米利加對蹠点

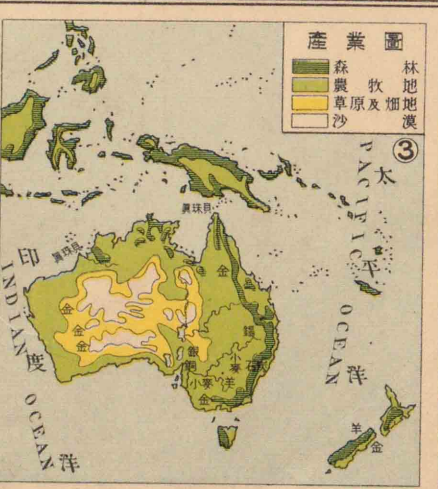
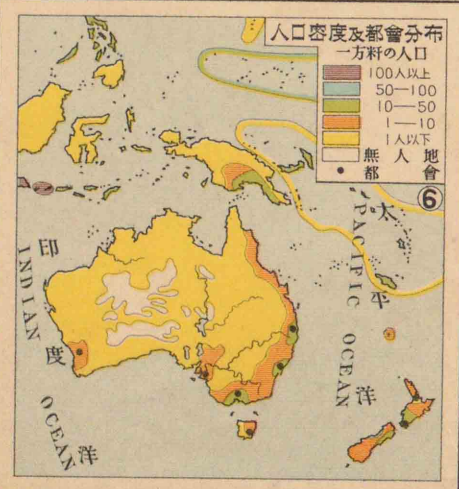
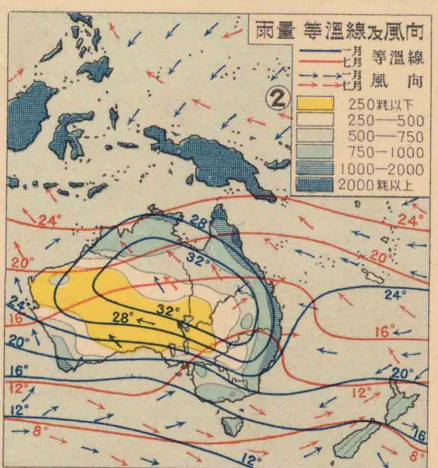
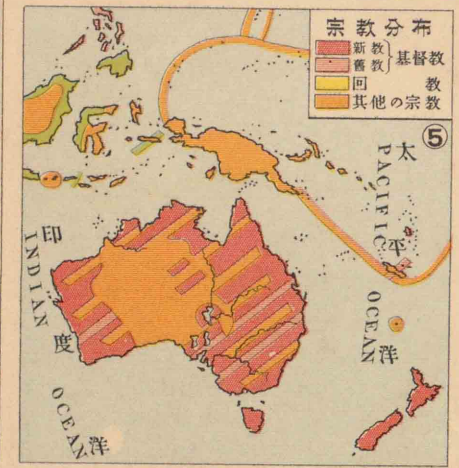
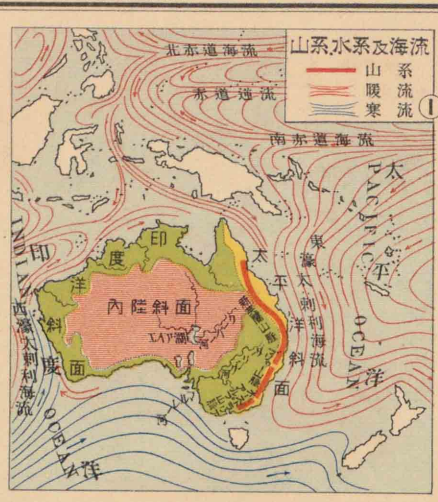
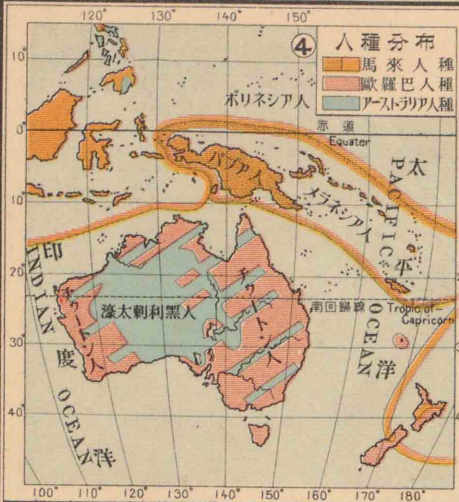


澳太刺利及びニューゼーランド AUSTRALIA AND NEW ZEALAND



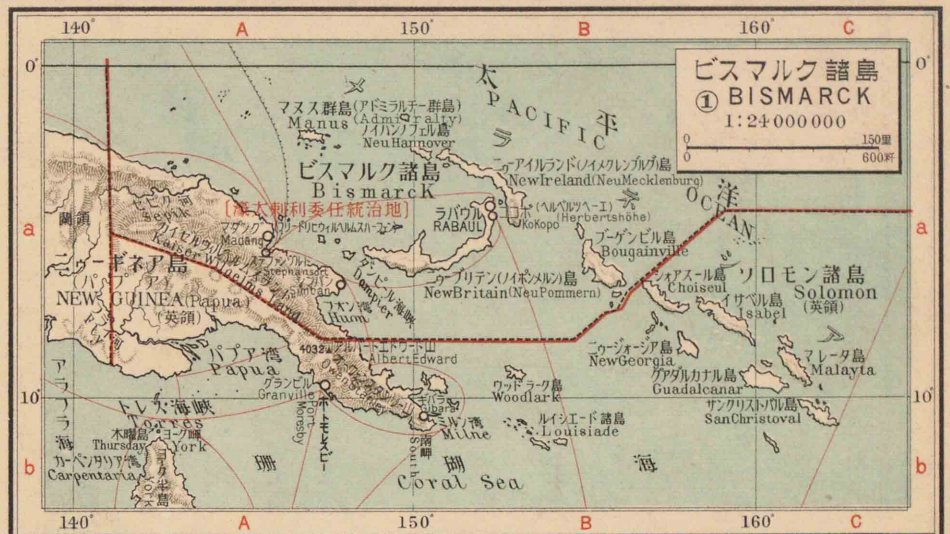
濠太刺利及ニージーランド
AUSTRALIA AND NEW ZEALAND

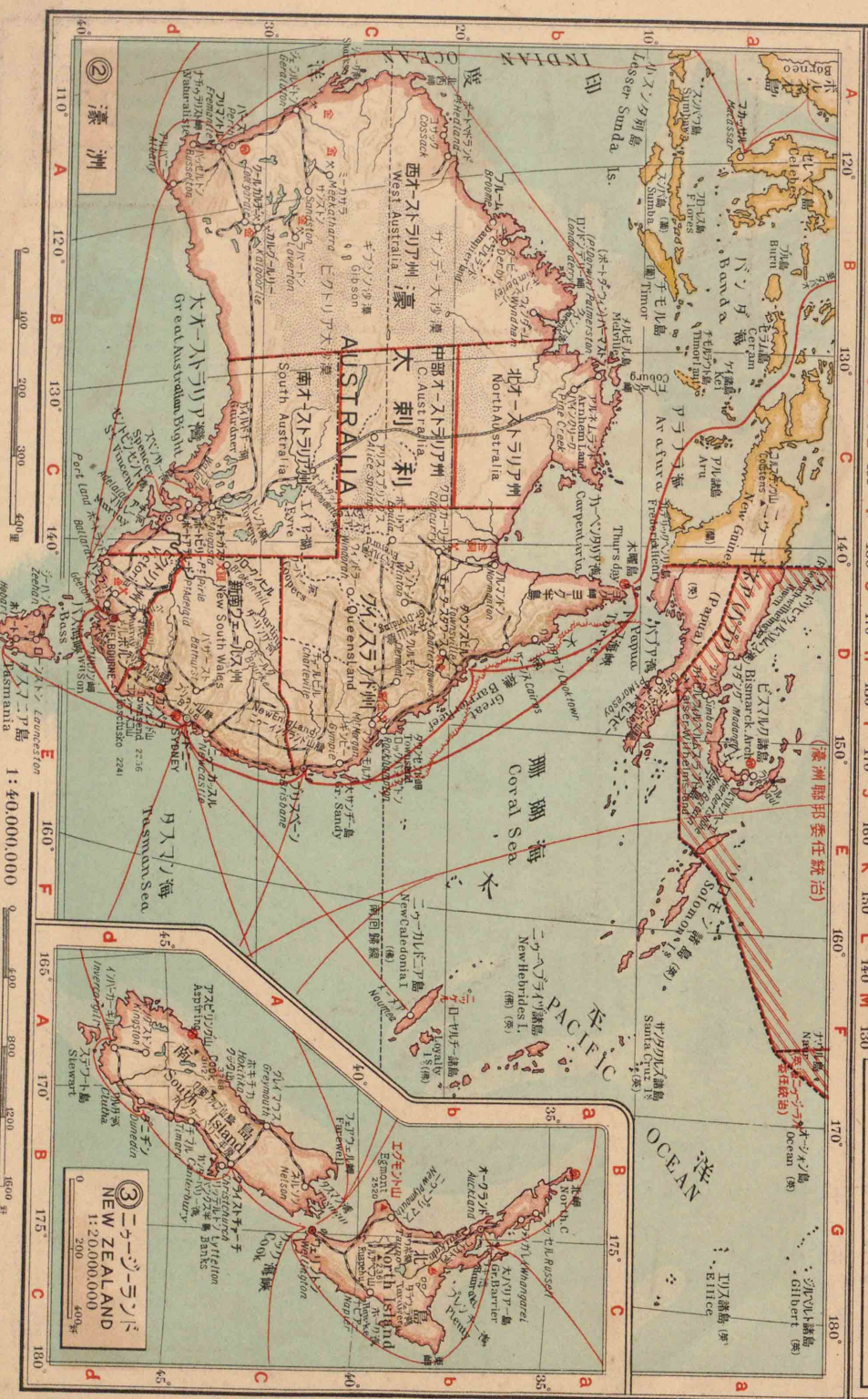
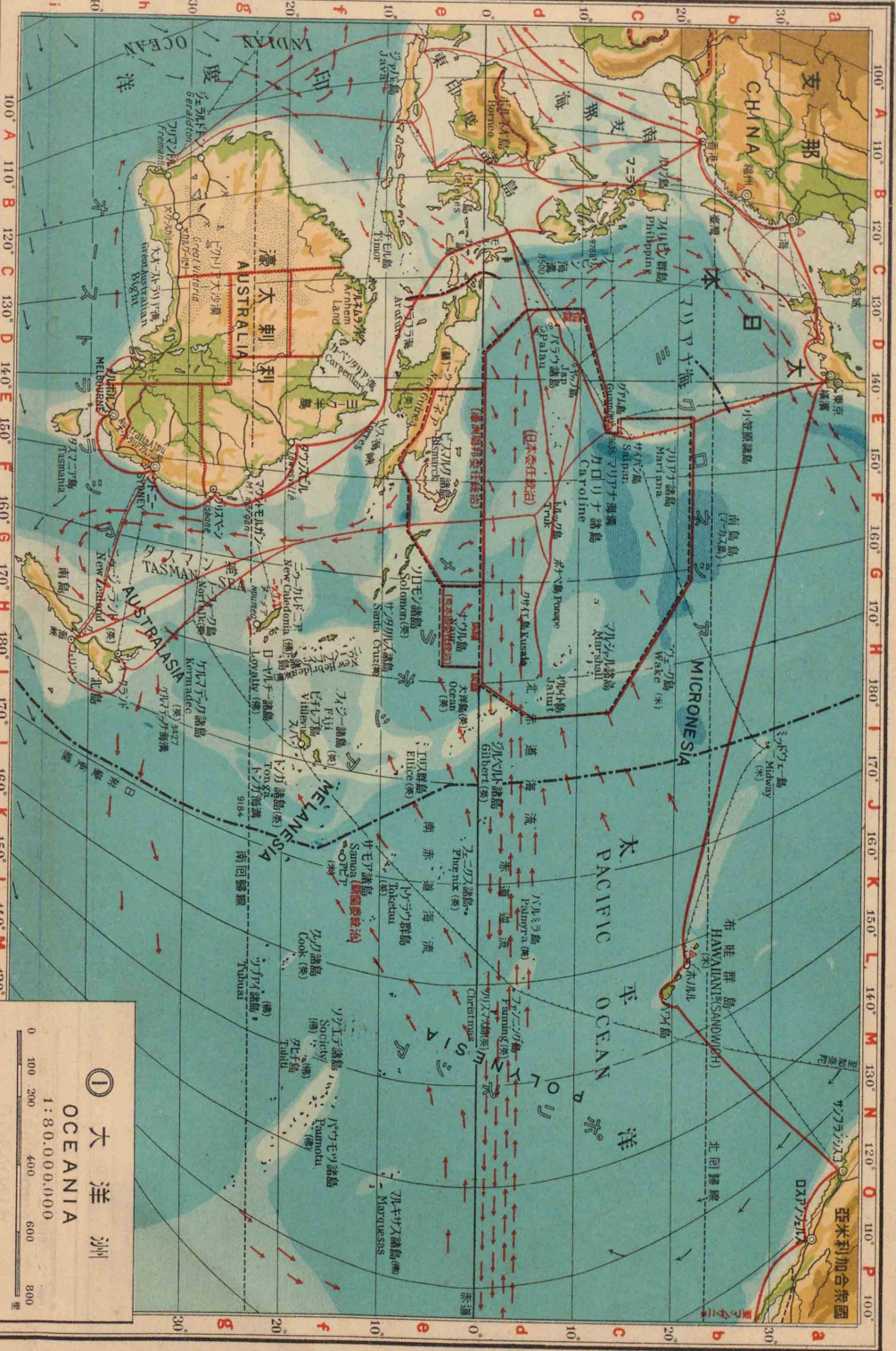
第八四圖



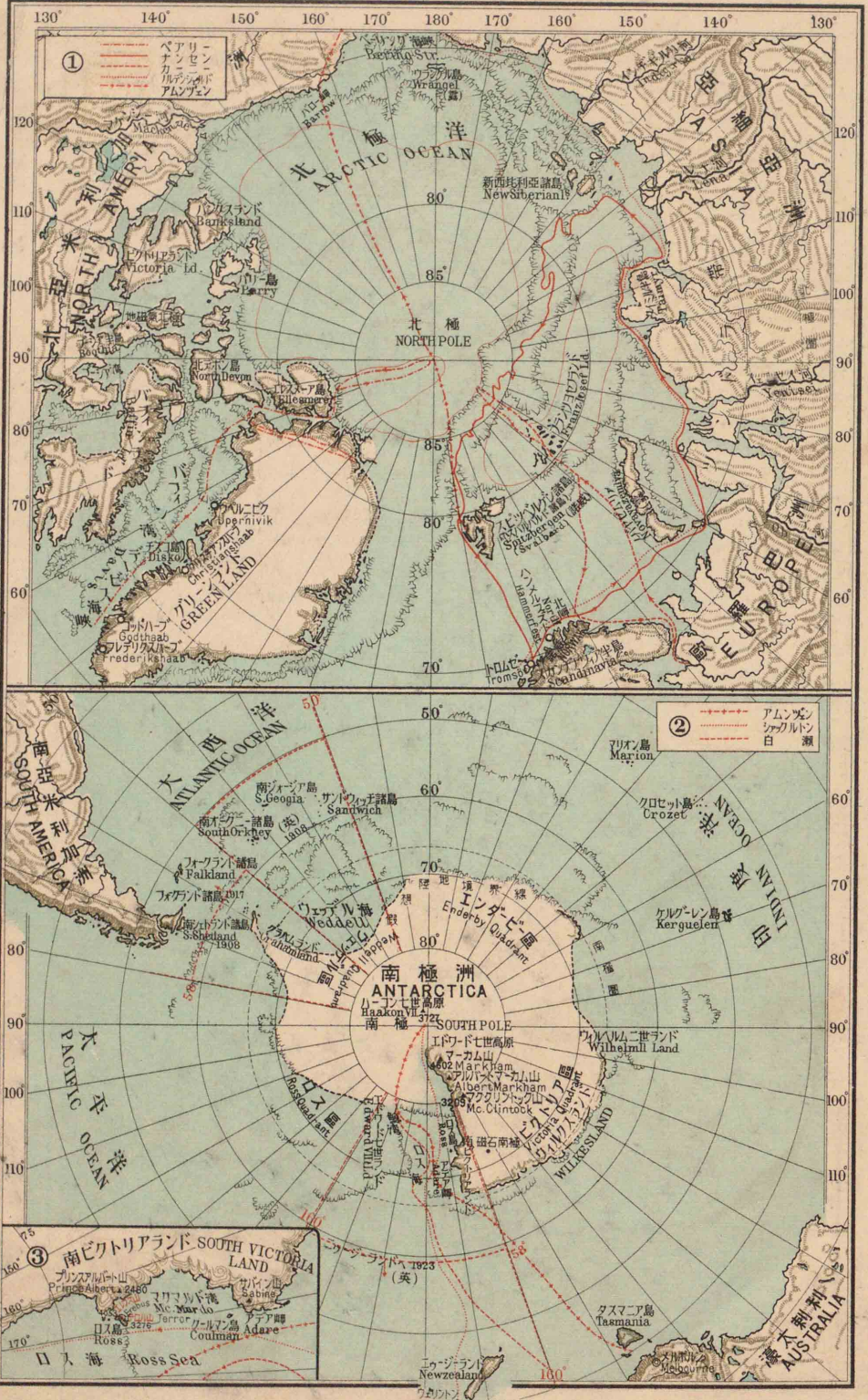
0 500 1000 2000
 1:120,000,000

第八五圖





兩極地方
POLAR REGIONS



文部省検定済
昭和四年二月十九日

(世界精圖 改奥附)

昭和三年六月十三日 印刷
昭和三年六月十五日 發行
昭和四年二月十三日 訂正印刷
昭和四年二月十六日 訂正發行

定價金九拾六錢 (昭和五年度臨時定價) 超時定價銀壹圓五拾六錢
索引付 (昭和五年度臨時定價)

著作権所有
不許複製

著 者 者 守 屋 荒 美 雄
 製 圖 者 川 俣 鐵 也
 彫 刻 者 森 芳 雄
 發 行 者 株式帝國書院
 代表者 増田啓策
 印 刷 者 東京市外高田町四百八十番地
 仙 葉 元 太 郎
 發 行 所 東京市牛込區揚場町一番地
 株式帝國書院
 (振替口座東京六七〇一四番)
 關西販賣所 大阪市東區横堀四丁目三番地
 三 宅 莊 藏 書 店
 (振替口座大阪六九番)

本
料
牙
三
世
年
梅
組
小
林
山
空
江

進德高等女學校生徒

本牙二學年相也

小
林
一
子

3
M
資