

42867

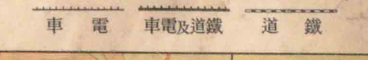
教科書文庫

4
299
41-1929
2000 89536



布分場工方地濱京

一分万十二尺縮



車電 車電及道鐵 道鐵



THE NEWEST ATLAS
OF JAPAN



圖地本日近最

版訂新



日九十月二年四和昭
濟定檢省部文
用科理地校學範師·校學女·校學中

教科書文庫
4
299
41-1929
2000089536

4a
299
4B4

本圖は中等諸學校に於ける地理教科用とする爲に編纂したもので、弛みなき世運の進歩に伴つて、教授上の効果を完からしめんことを期し、内容の斬新なことは勿論、各種の方面に涉つて多大の注意を加へた。その一斑を示すと左の通りである。

辯言

本圖は、中等諸學校に於ける地理教科用とする爲に編纂したもので、弛みなき世運の進歩に伴つて、教授上の効果を完からしめんことを期し、内容の斬新なことは勿論、各種の方面に涉つて多大の注意を加へた。その一斑を示すと左の通りである。

- 一、採録の地名選擇に細密の注意を加へたから、何れの教科書と併用しても便利である。
- 一、地名の發音等は國定地圖編纂の方針に準據し、更に最新の資料によつて補足したから、小學教育との連絡に最も適切である。
- 一、地形・地點を精確にし、縮尺を嚴密にして、圖上實習に適合せしめた。
- 一、地形を明確にする爲、在來の教科用地圖に一步を進め、高度の表示は總て細密なコントロールを用ひた上、更に高低の色別を補ひ、重要な擴大圖には特殊の色彩を以て臺地をも表はした。
- 一、圖面の許す限り各種の總括圖・部分圖等を載せ、更に裏圖を設けて多數の擴大圖を加へたから、學生の觀念を明確ならしめるに便利である。
- 一、雨量分布圖は中央氣象臺に於ける最近の調査に據り、その他の産業圖等も當該官廳又は會社等の調査に基いたものが多い。
- 一、卷末に索引を附して地點を搜索するに便ならしめた。

最近日本地圖(新訂版)

目次

第一圖	實景と地圖 凡例……………	一
	世界總圖 附圖 日本人分布 西半球東半球 日本貿易比較……………	二
	縮圖比較 縮尺及斷面比較……………	四五
第二圖	東洋の日本 附圖 旗幟 天氣信號……………	六七
	日本と外國との面積比較 日本と外國との人口比較……………	八
	日本各島面積比較 日本各島人口比較……………	九
第三圖	日本帝國 附圖 日本の四隣 地質概要……………	一〇二
	山脈圖 主要山岳比較……………	一三
	水系圖 主要河川比較……………	一三
第四圖	氣溫・雨量 附圖 年平均日照時間……………	四・五
	植物帶 氣象區……………	六

第五圖	民族分布 人口及都邑分布……………	一七
	政治・軍備 附圖 要塞地分布……………	一八・九
	境域の膨脹……………	二〇
	畿道國別 本州地方別……………	二二
第六圖	本土東北部總覽圖……………	二三
	東京橫濱附近 多摩御陵 東京 橫濱……………	二四・五
第七圖	關東地方(其一) 附圖 政治區劃圖 豆南諸島 小笠原諸島 八丈島 南鳥島 橫濱附近……………	二六・七
	箱根山附近 鎌倉附近……………	二六
	浦賀海峽附近 橫須賀 鹿島香取附近……………	二九
第八圖	關東地方(其二) 附圖 水戸 宇都宮 銚子附近 千葉……………	三〇・三
	日光及足尾附近 東照宮附近……………	三三
	上野三山附近 伊香保附近……………	三三
第九圖	奧羽地方 附圖 政治區劃圖 福島 仙臺 產業圖(其一・其二) 盛岡……………	三四
	秋田附近 山形……………	三四

第十圖

本土中部總覽圖 三六三
松島灣附近 平泉附近 磐梯山及猪苗代湖附近若松 三六
青森弘前附近青森弘前 十和田湖及男鹿半島附近 三七

第十一圖

中部地方(其一) 附圖 政治區劃圖 產業圖(其一·其二) 四一
農尾平野 名古屋岐阜 四二
中部地方(其二) 附圖 名古屋附近 富山 豐橋 金澤 四三
信濃川下流地方 新潟 長岡 山中山代附近 四四
敦賀附近 靜岡附近 濱松附近 四五

第十二圖

近畿地方(其一) 附圖 政治區劃 京都附近 大阪附近 五一
近畿地方(其二) 附圖 神戶附近 產業圖(其一·其二) 五二
京阪神地方 京都 大阪 神戸 五三

第十三圖

近畿地方(其三) 附圖 津 大津附近 奈良 和歌山附近 五四
近畿地方(其四) 附圖 津 大津附近 奈良 和歌山附近 五五

第十四圖

近畿地方(其五) 附圖 津 大津附近 奈良 和歌山附近 五五

第十五圖

本土西部總覽圖 五六
瀬戸内海地方(其一) 尾道吳嚴島 五六
中國及四國地方(其二) 政治區劃圖 產業圖(其一·其二) 鳥取 五七
島根半島附近 瀬戸内海(其二) 五八
秋吉臺 鳴門海峽附近德島 五九

第十六圖

中國及四國地方(其三) 附圖 岡山 廣島 高松 六六
下關海峽附近 筑豐炭田 洞海附近主要工場分布 六六

第十七圖

九州地方(其一) 附圖 琉球諸島 政治區劃圖 七一
博多灣附近 唐津灣附近 温泉岳附近 七二
阿蘇山附近 別府灣附近 七三

第十八圖

九州地方(其二) 附圖 福岡 久留米 佐賀 佐世保 七四
九州地方(其三) 附圖 長崎 三池附近 熊本 七五

第十九圖

九州地方(其四) 附圖 長崎 三池附近 熊本 七五

第二十圖

九州地方(其五) 附圖 長崎 三池附近 熊本 七五

耶馬溪 宮崎附近 霧島火山群附近……………七六
鹿兒島及櫻島附近鹿兒島附近 大島 種子島及屋久島 沖繩諸島那霸附近……………七七

第二十圖

臺灣 附圖 地質圖 地質圖 氣溫雨量圖 產業圖……………七九
臺北附近基隆 西海岸ノ一……………八〇

西海岸ノ二 臺東附近 澎湖諸島……………八一

第二十一圖

北海道 附圖 千島諸島 地質圖 地質圖 地質圖 地質圖……………八二
氣溫雨量圖 政治區劃圖 地質圖 札幌 產業圖……………八三

内浦灣附近室蘭函館大沼公園……………八四
石狩平野旭川小樽 花咲半島附近釧路……………八五

第二十二圖

樺太南部 附圖 政治區劃圖 產業圖 地質圖……………八六
地質圖 氣溫雨量圖……………八七

國境線 豐原平野豐原大泊 間宮海峡附近……………八七

第二十三圖

朝鮮及關東州 附圖 政治區劃圖 氣溫雨量圖 地質圖……………八八
地質略圖 產業圖……………八九

漢江下流地方仁川 釜山鎮海灣附近釜山……………九〇
金剛山附近 鴨綠江下流地方新義州安東……………九一
大同江下流地方鎮南浦平壤……………九二

第二十四圖

朝鮮要部 附圖 京城 群山 木浦……………九三

東北境地方(其一) 造山灣附近元山 東北境地方(其二)……………九四

關東州大連旅順 南洋諸島パラオ諸島ヤップ島ヤルト島……………九五
トラツク島グム島……………九五

第二十五圖

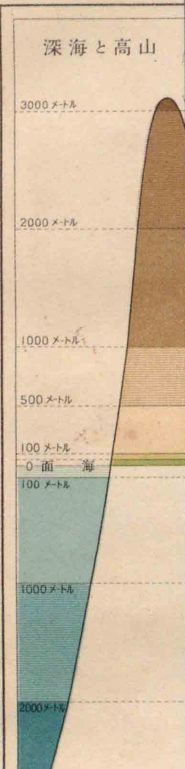


交通……………九六
畿内平野の交通 關東平野の交通……………九七

前扉 京濱地方工場分布

後扉 阪神地方工場分布

最近日本地圖(新訂版)目次終

實景と地圖



凡例	外 國 界	行 政 區 界	國 界	國 界 界 合 一	主 要 道 路	既 成 鐵 道	未 成 鐵 道	電 車 線 路 及 軌 道	隧 道	水 底 電 信 線	航 路	運 河 又 是 疏 水	瀑 布	大 都 市 (地 方 廳 所 在 地)	地 方 廳 所 在 地	市 又 是 府 (新 縣)	主 要 町 村	地 方 廳	社 會	佛 閣
文學 勝 蹟 校	古 蹟 戰 場	城 址	主 要 の 水 力 發 電 所	石 油 井	山 頂	火 山	温 泉 (冷)	無 線 電 信 局	燈 塔	海 水 浴 場	師 團 司 令 部	兵 營	鎮 守 府	軍 港	要 塞 地 帶	開 港 場	要 港	要 港	要 港	要 港

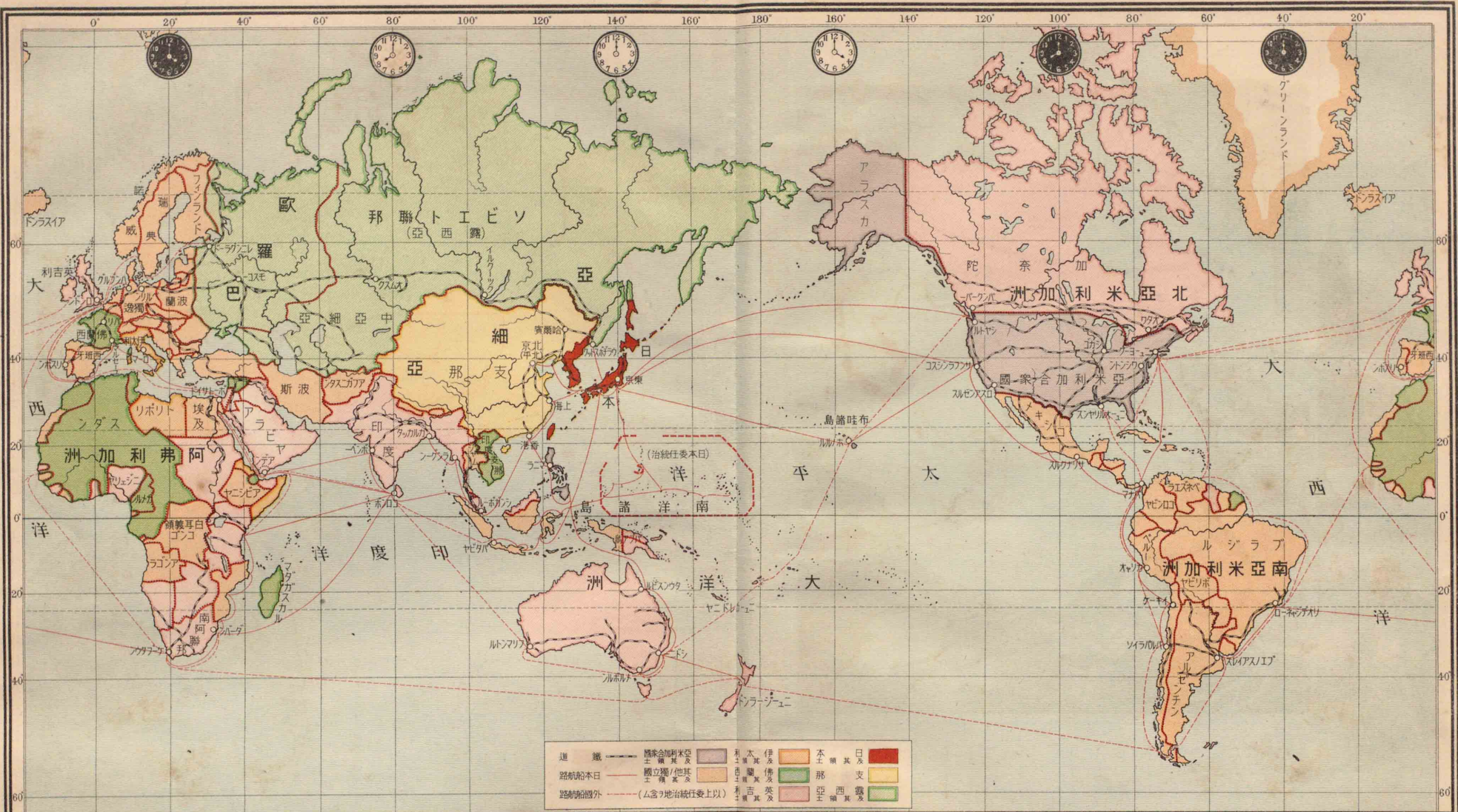
録 録 日 本 地 理 圖 録 日 本 地 理 圖 録

Vertical text columns on the right page, likely a table of contents or index, with some characters being faint and difficult to read.

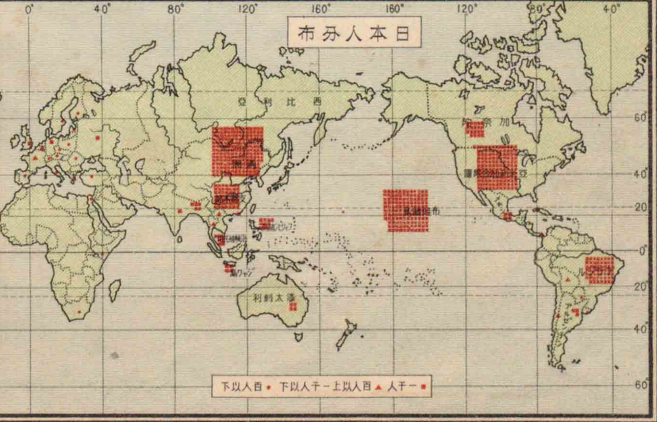
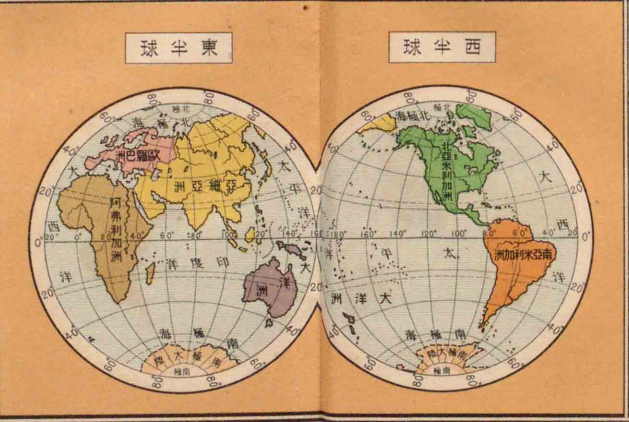
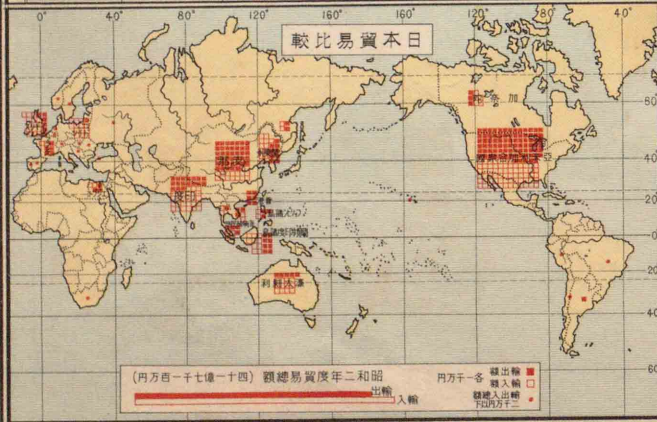
世界總圖

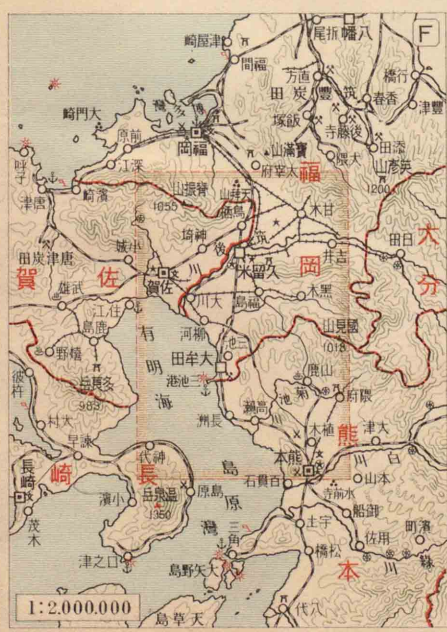
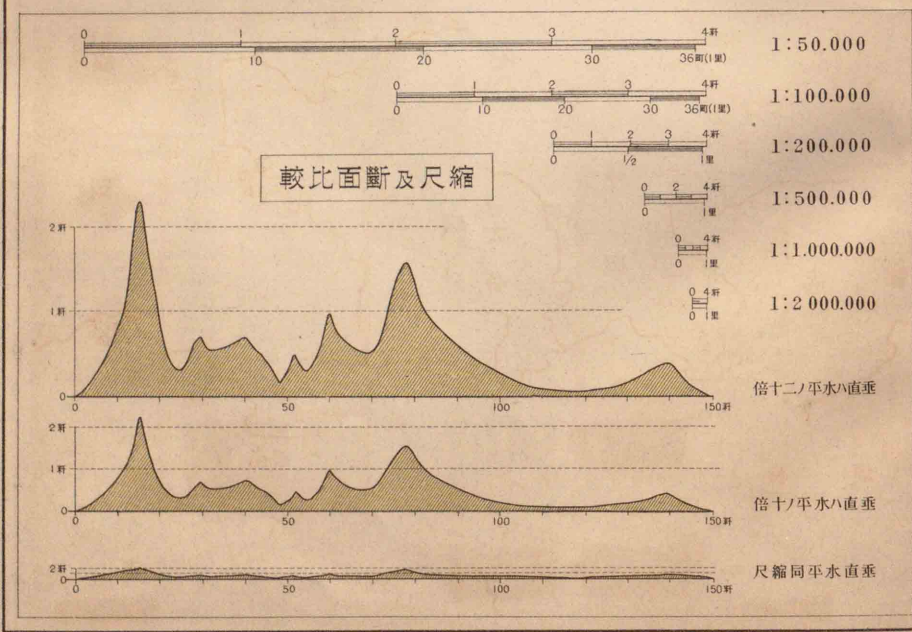
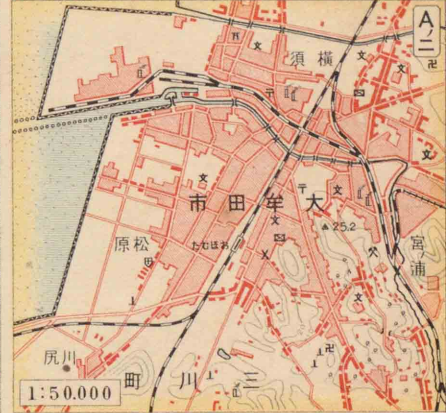
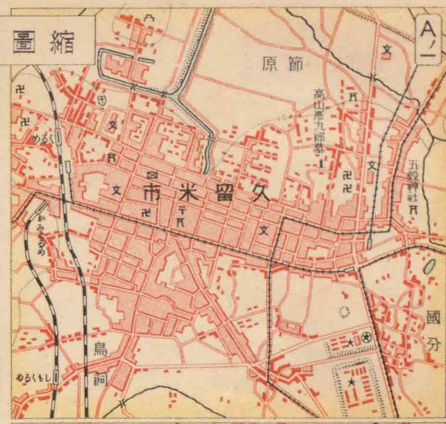
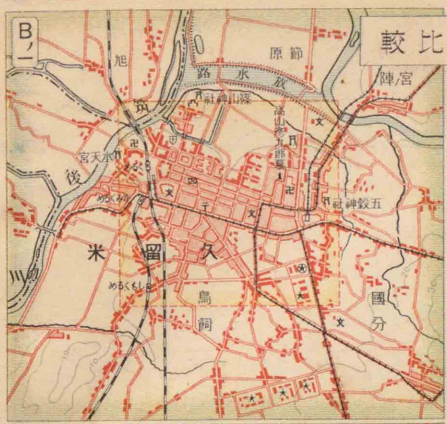
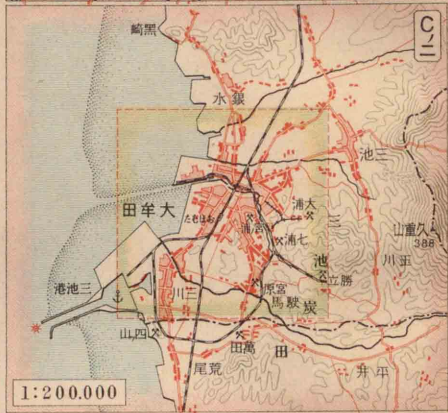
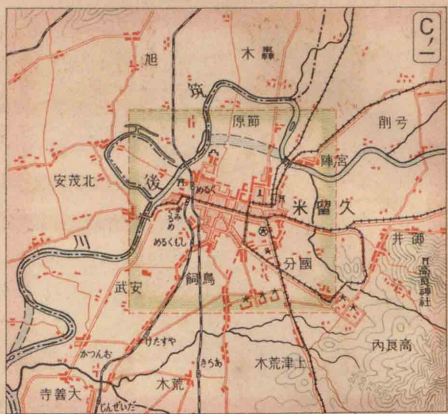
第一圖 世界總圖

第一圖



鐵道線 國家合利米亞 利大伊 本 日
 主 主 主 主 主
 路航路本 國立獨 色 國 那 支
 路航路外 (△含り地治統任委上以) 利吉英 王 西 義
 主 主 主 主 主


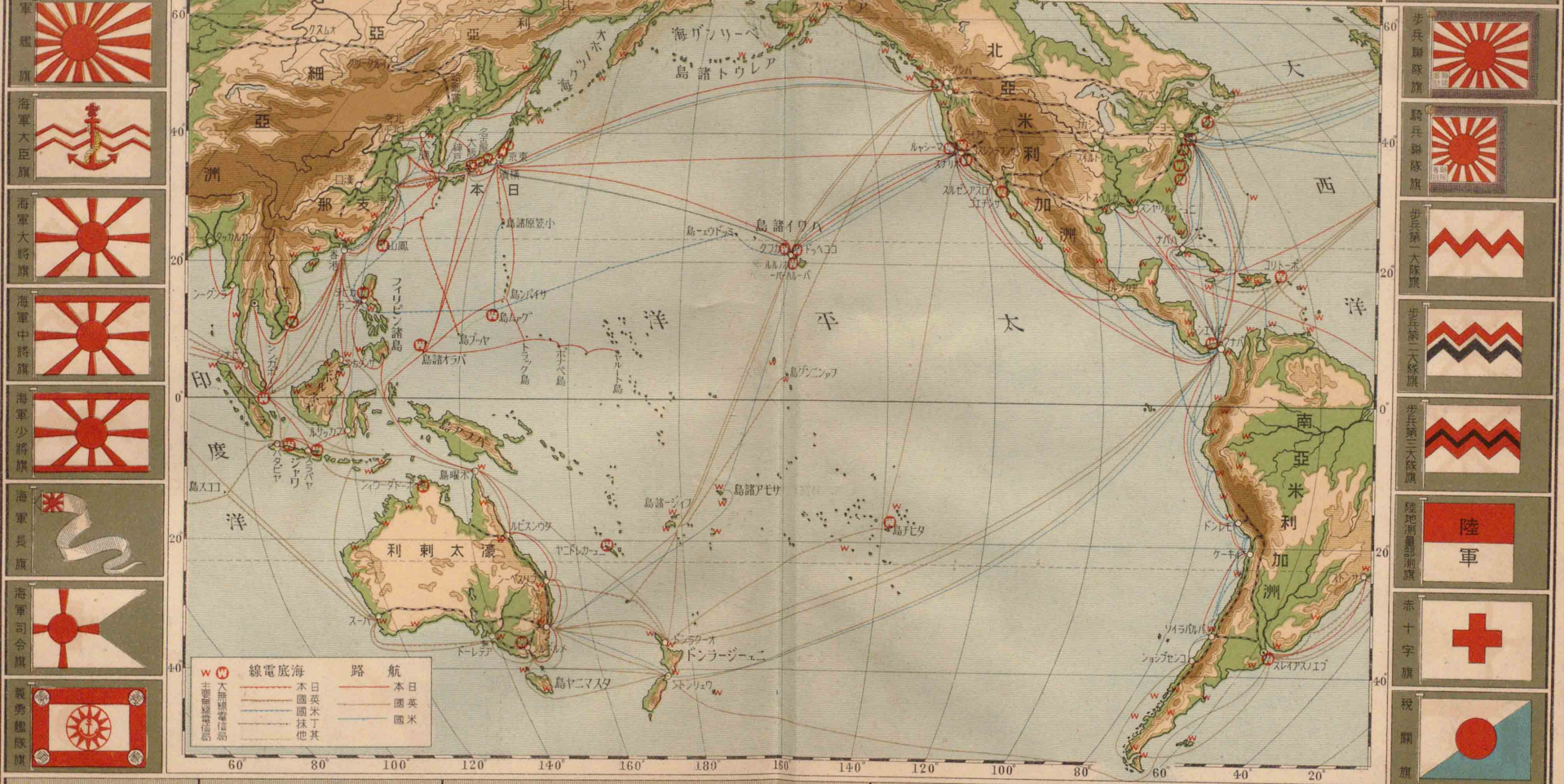

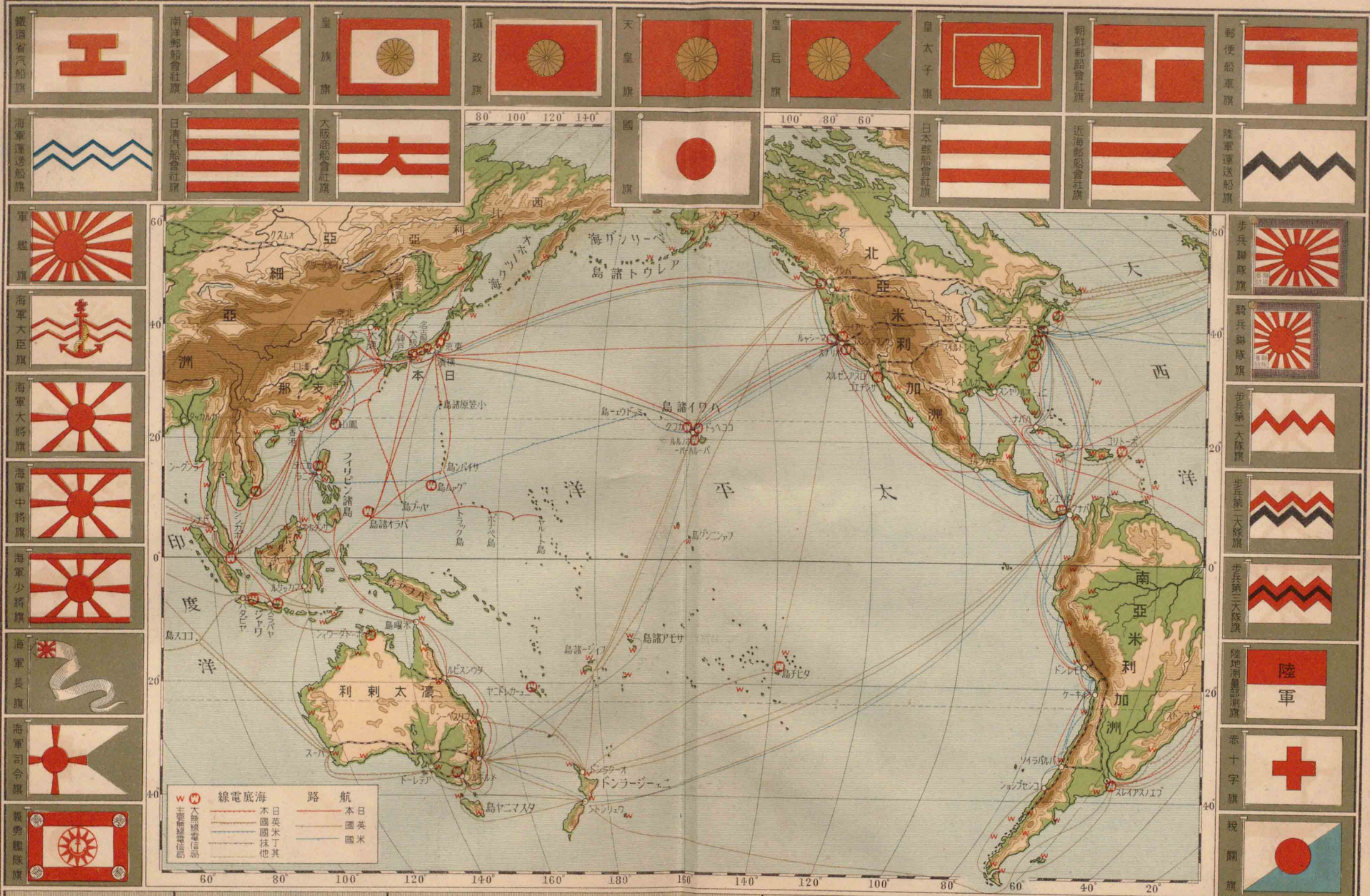




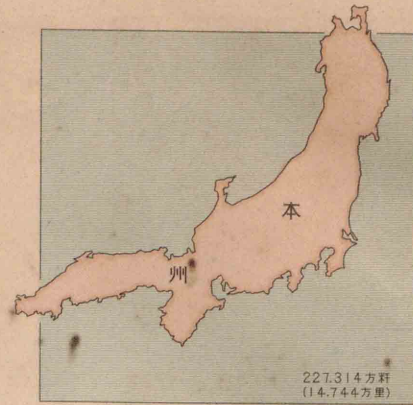
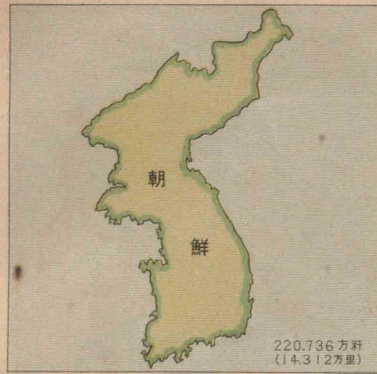
東洋の日本

第二圖 東洋の日本

第二圖



1:100,000,000



較比積面島各本日本
(包含諸島/岸沿)



島諸島千
10,272 方里
(666 方里)



島諸原笠小
92 方里
(6 方里)

岐臺
138 方里
(9 方里)

岐隱
339 方里
(22 方里)

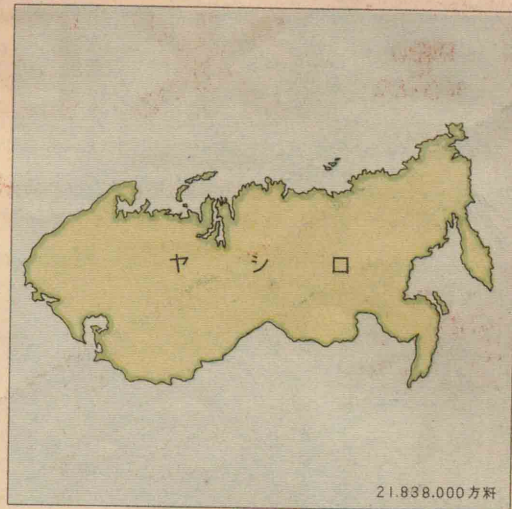
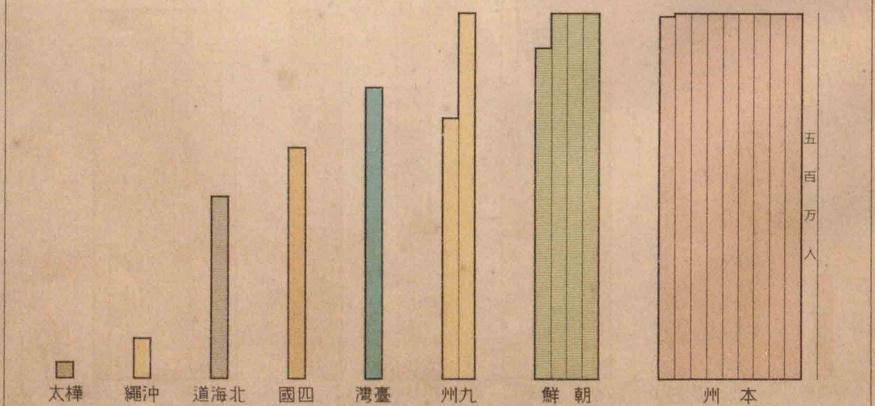
路淡
586 方里
(38 方里)

馬對
694 方里
(45 方里)

渡佐
864 方里
(56 方里)

島諸琉球
2,143 方里
(139 方里)

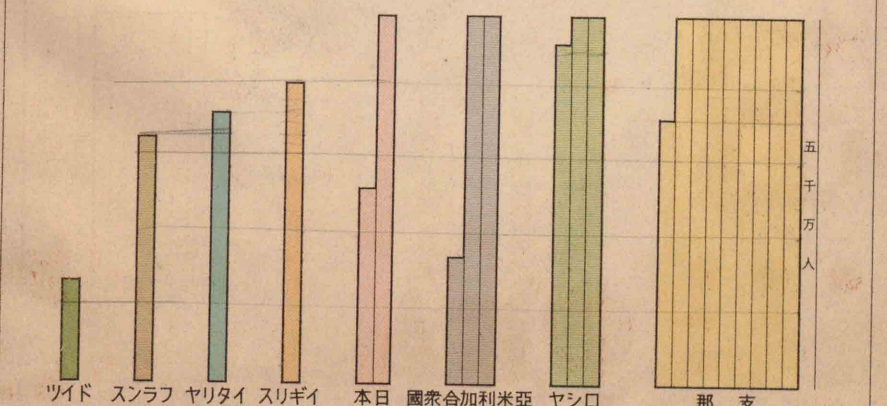
較比口人島各本日本



較比積面のと國外と本日
(スマ含ヲ地網属)

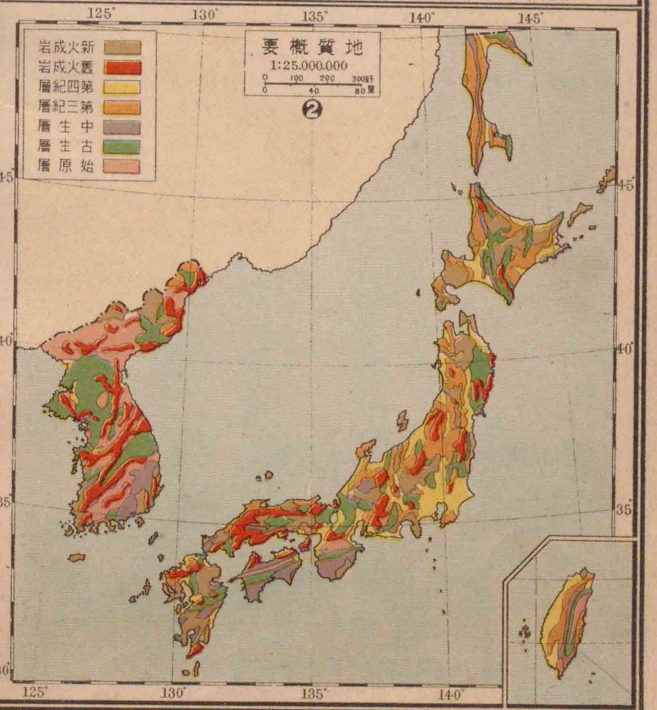
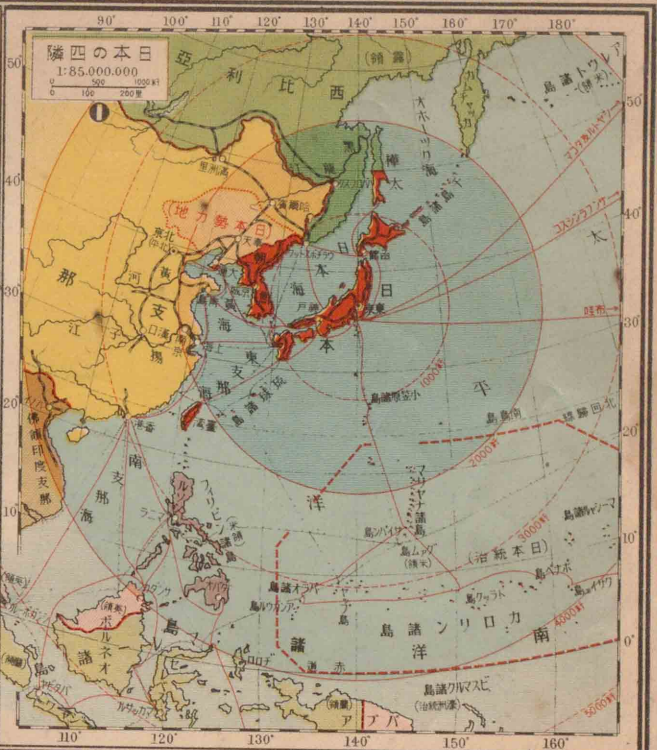


較比口人のと國外と本日



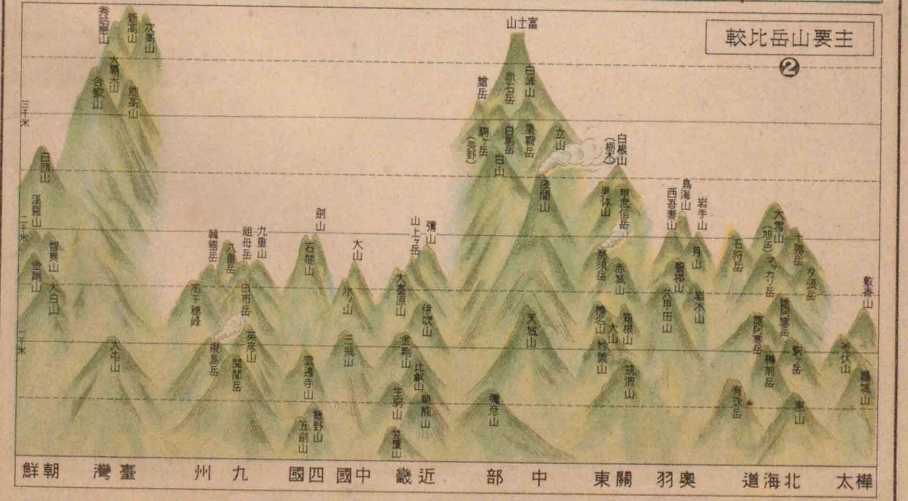
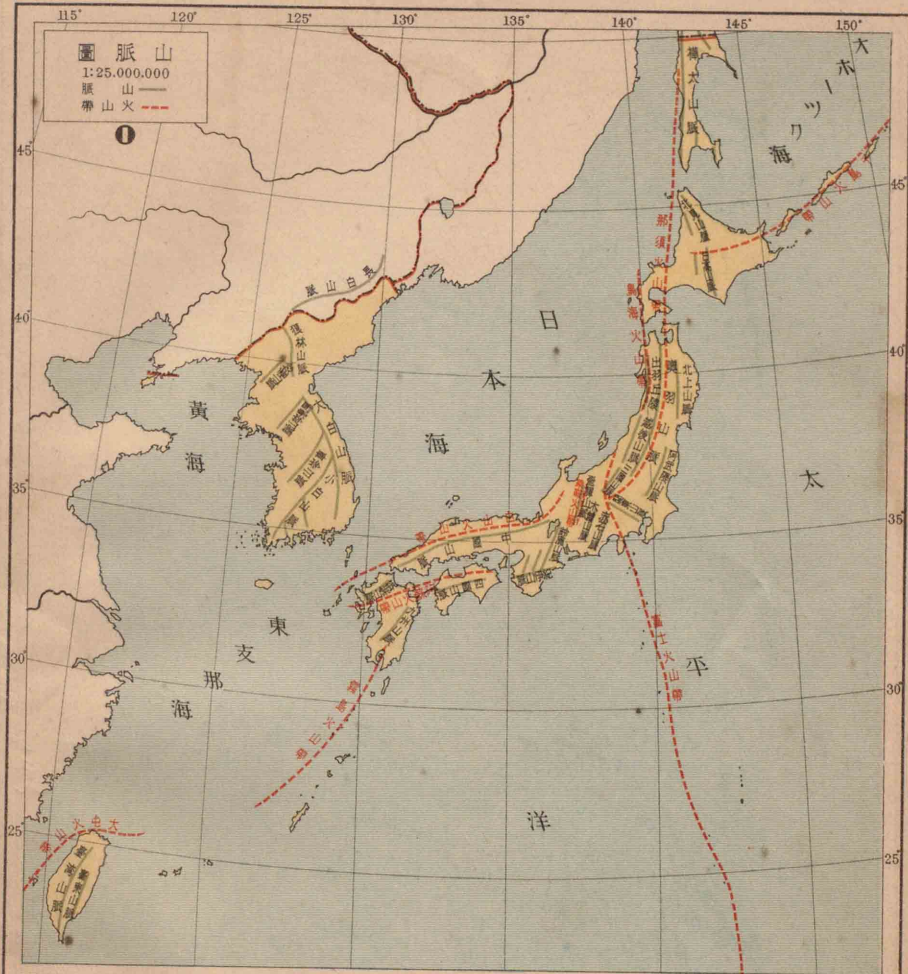
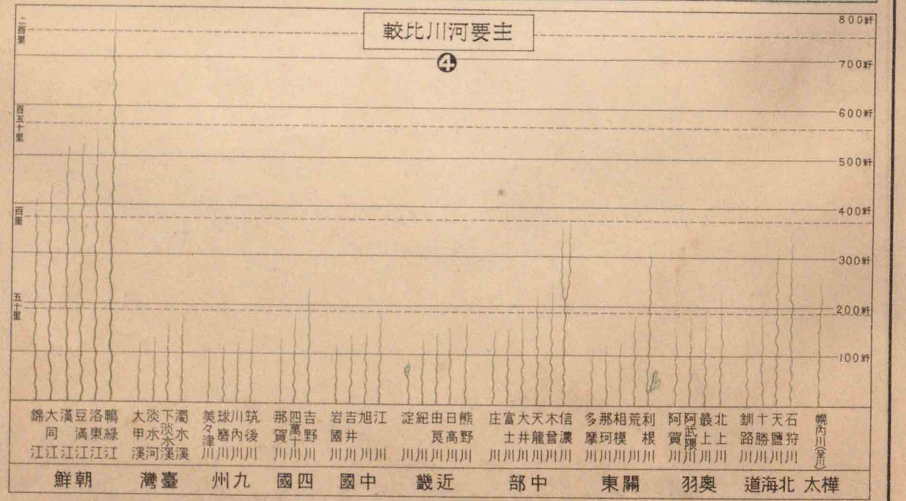
日本帝國

第三圖 日本帝國



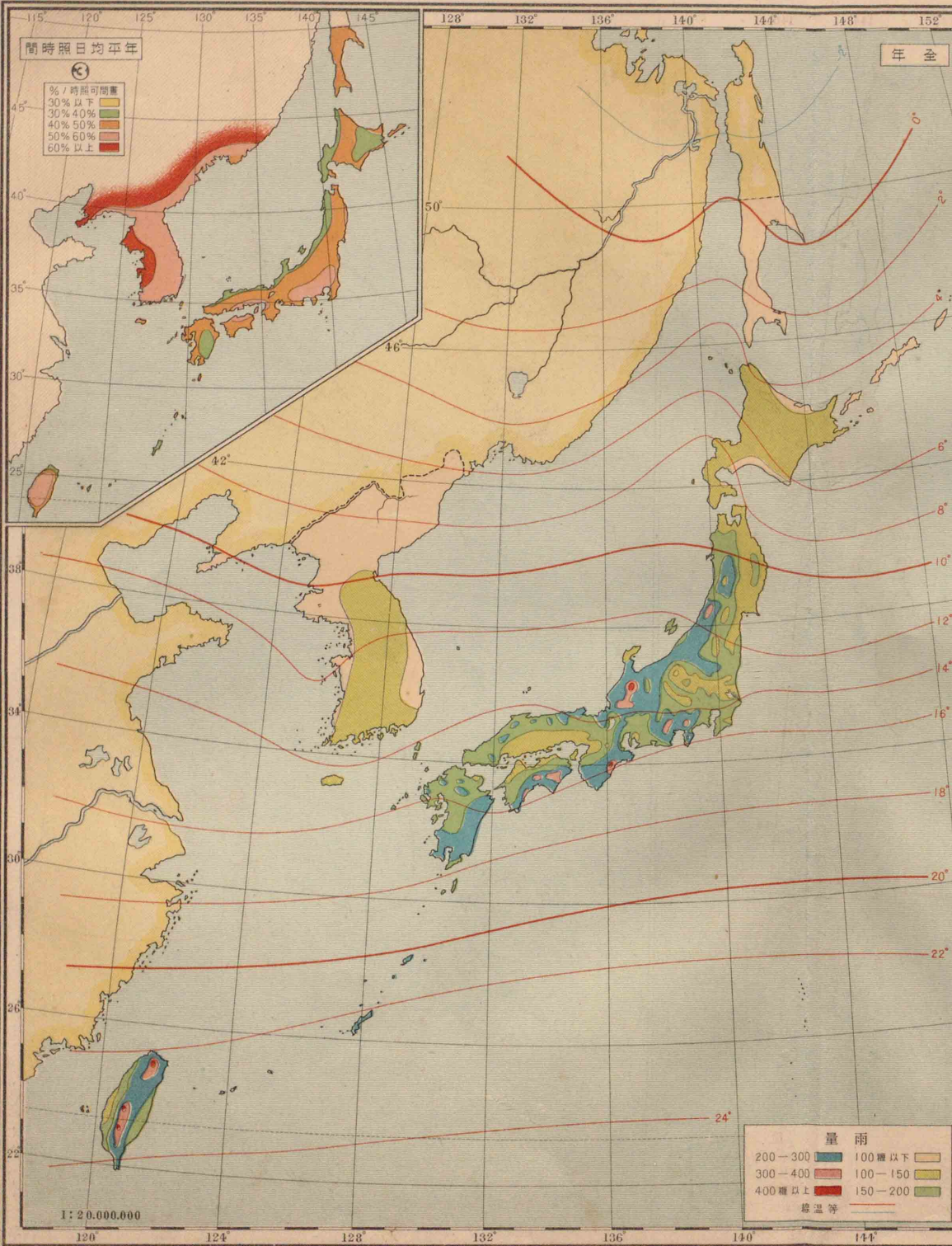
第三圖

10

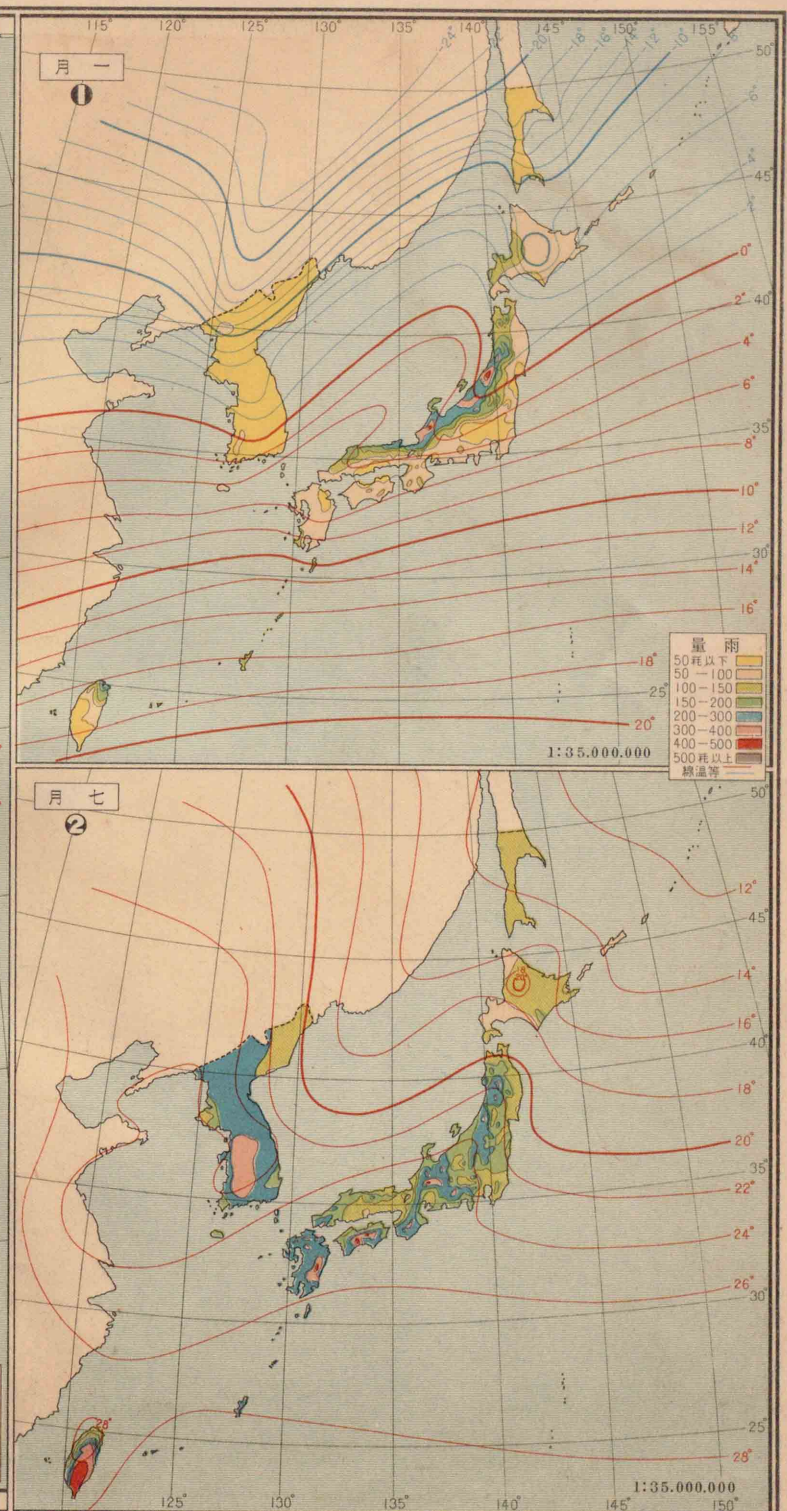


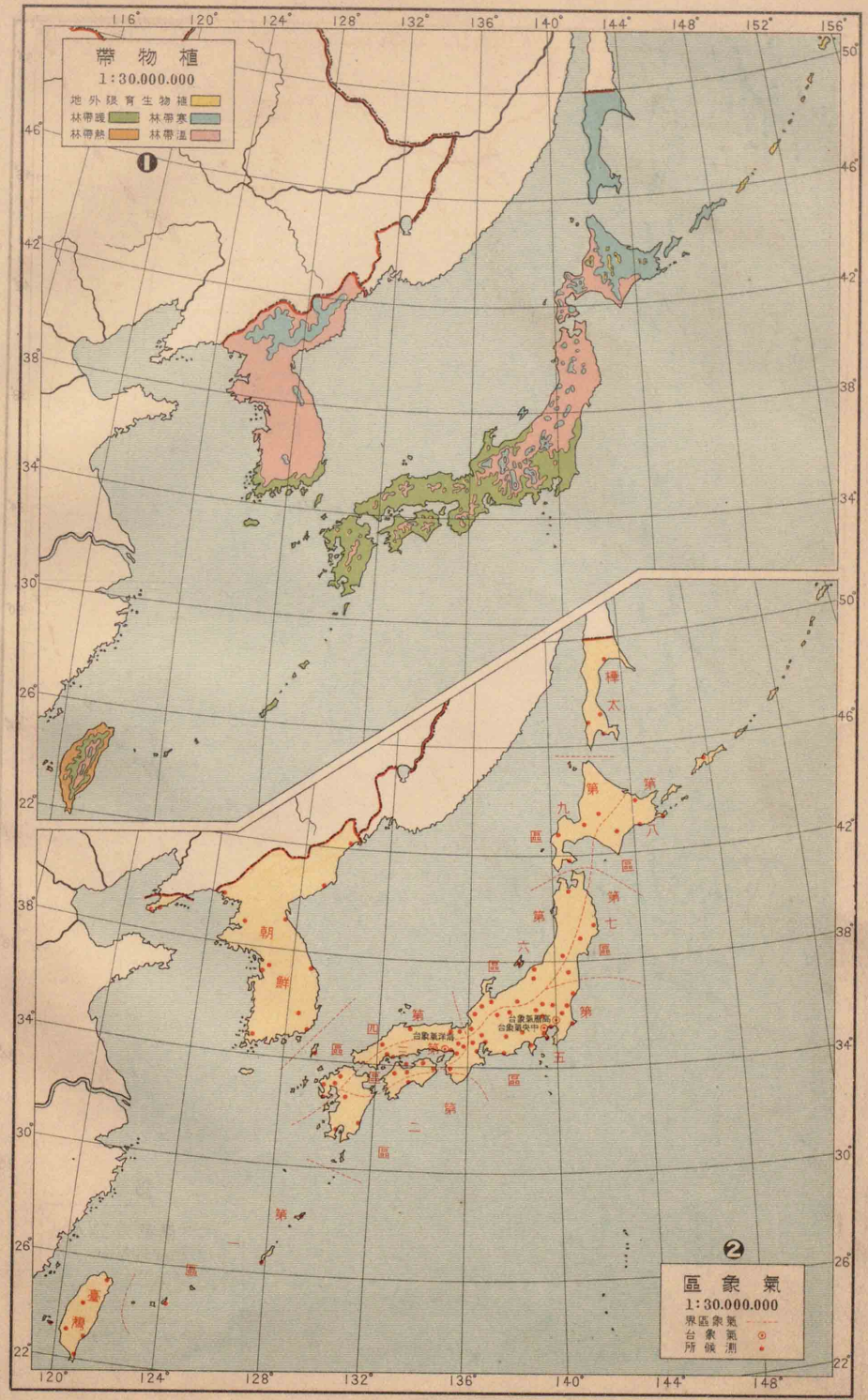
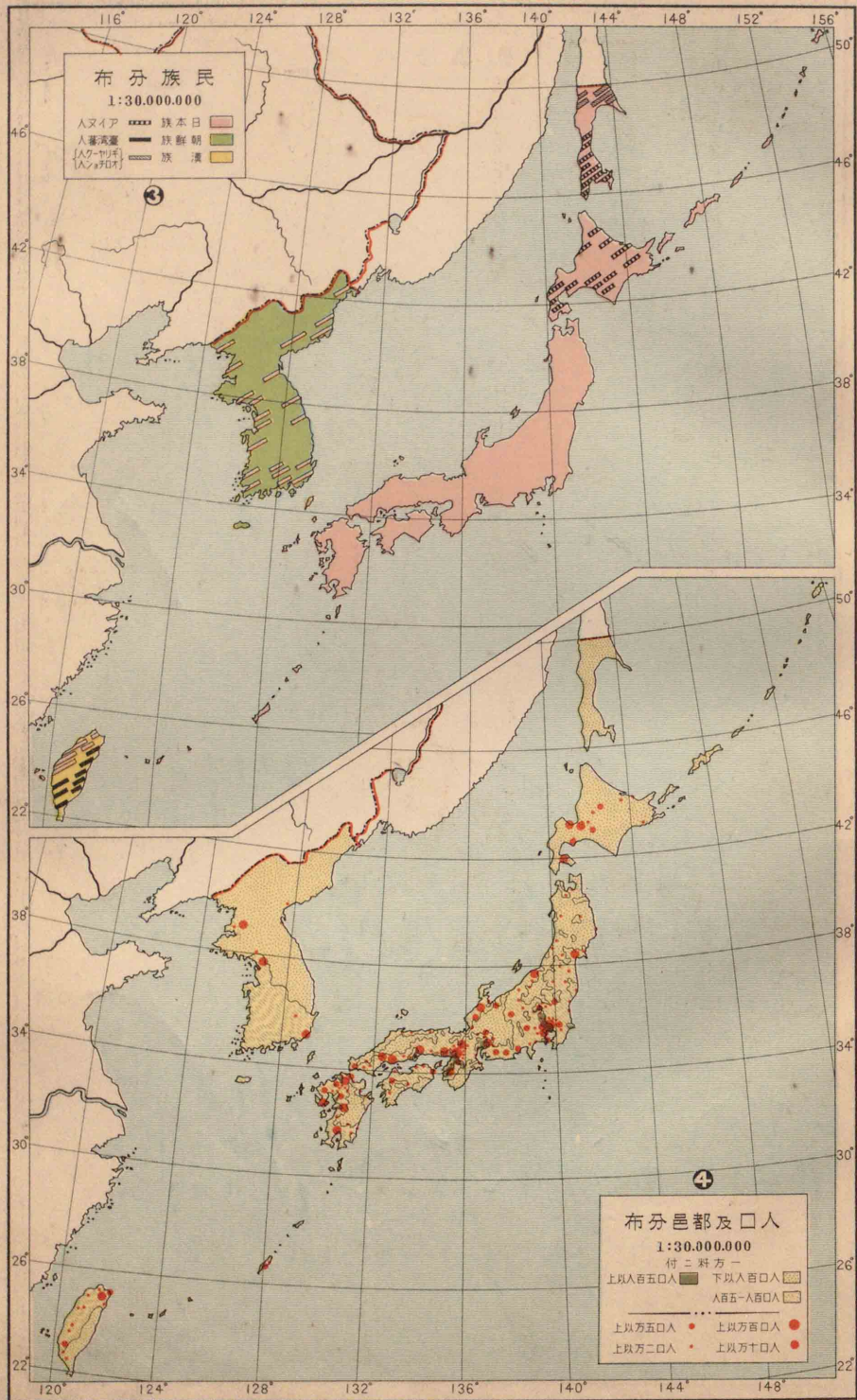
量雨 温氣

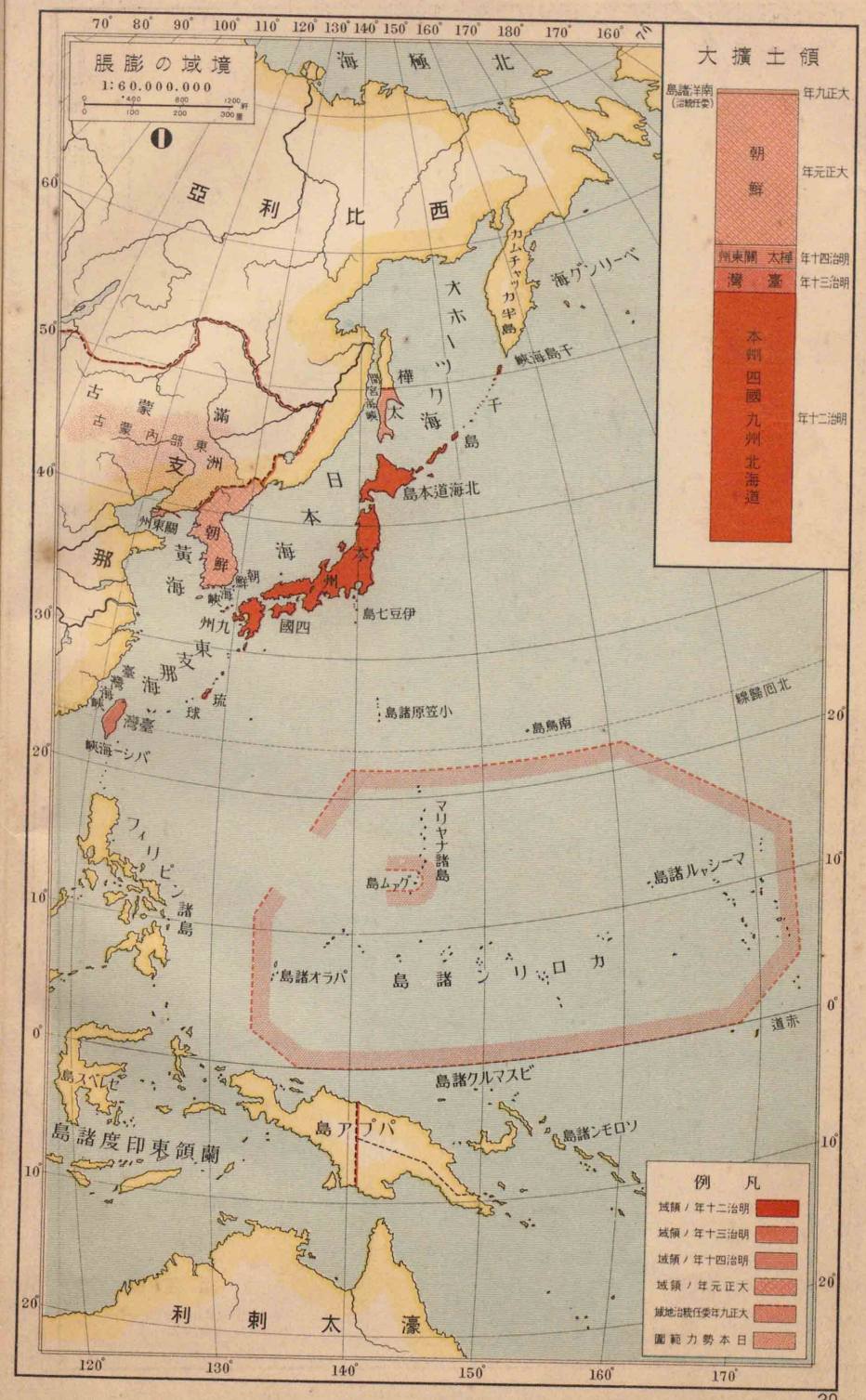
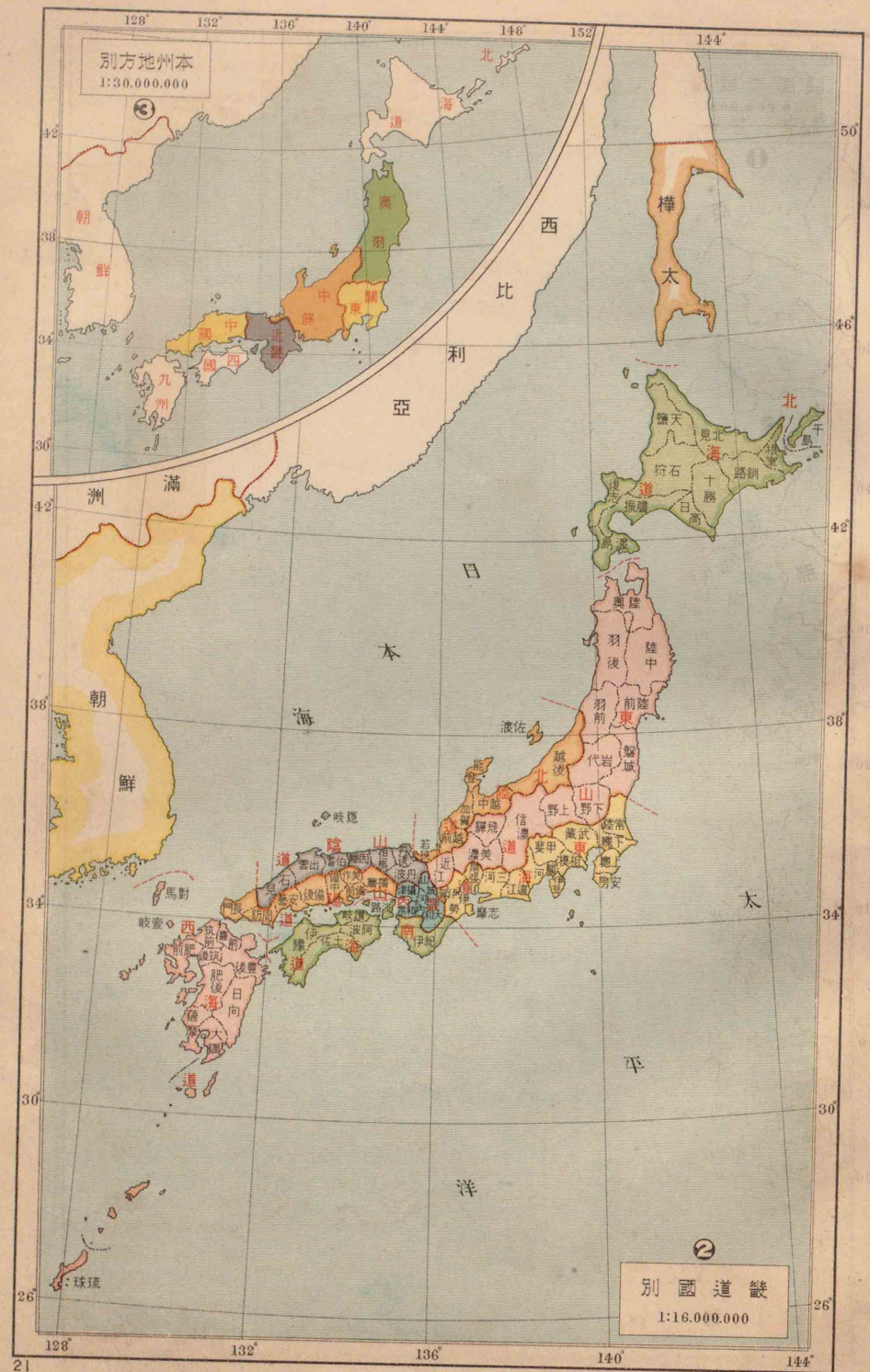
第四圖 氣温、雨量、日照



第四圖



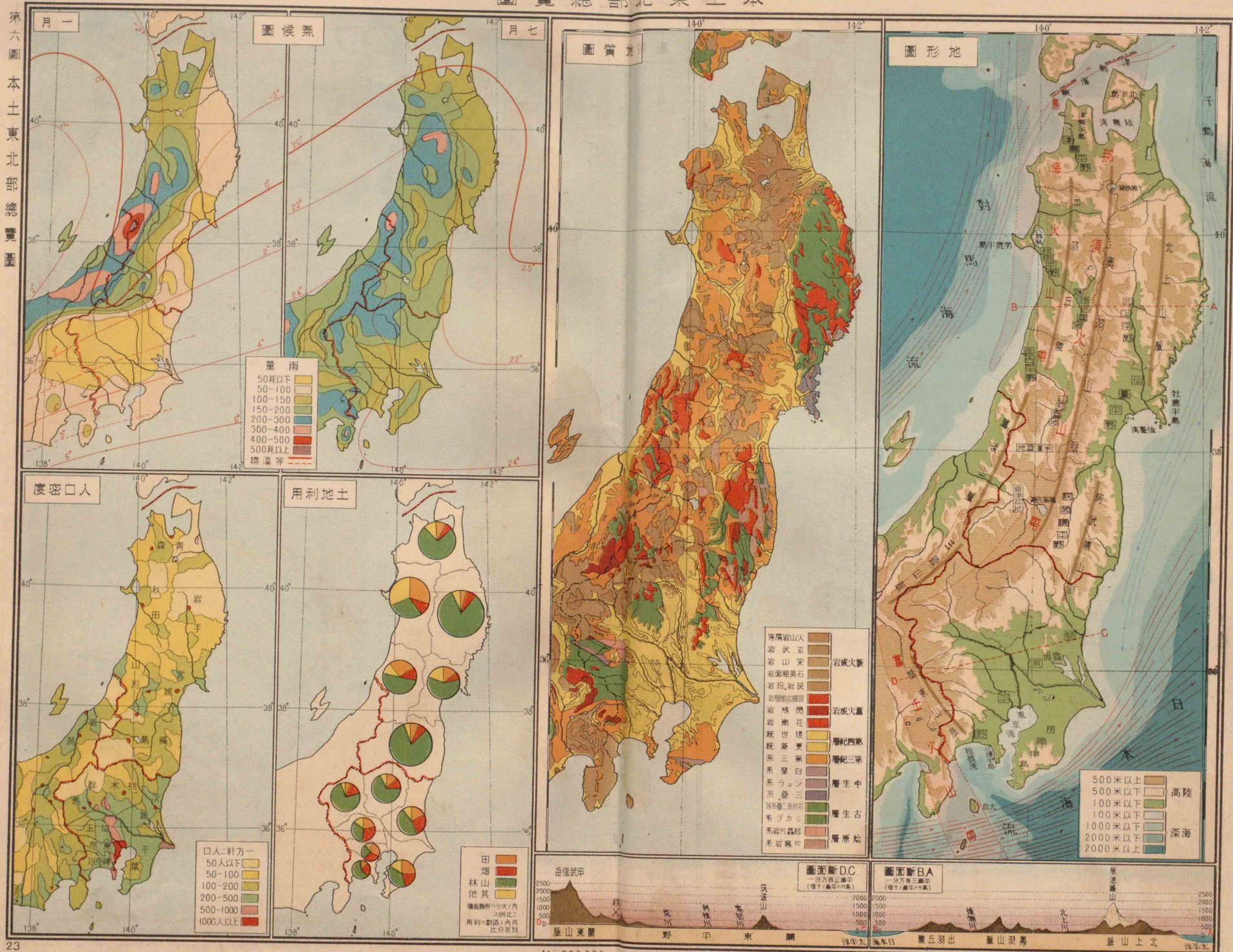


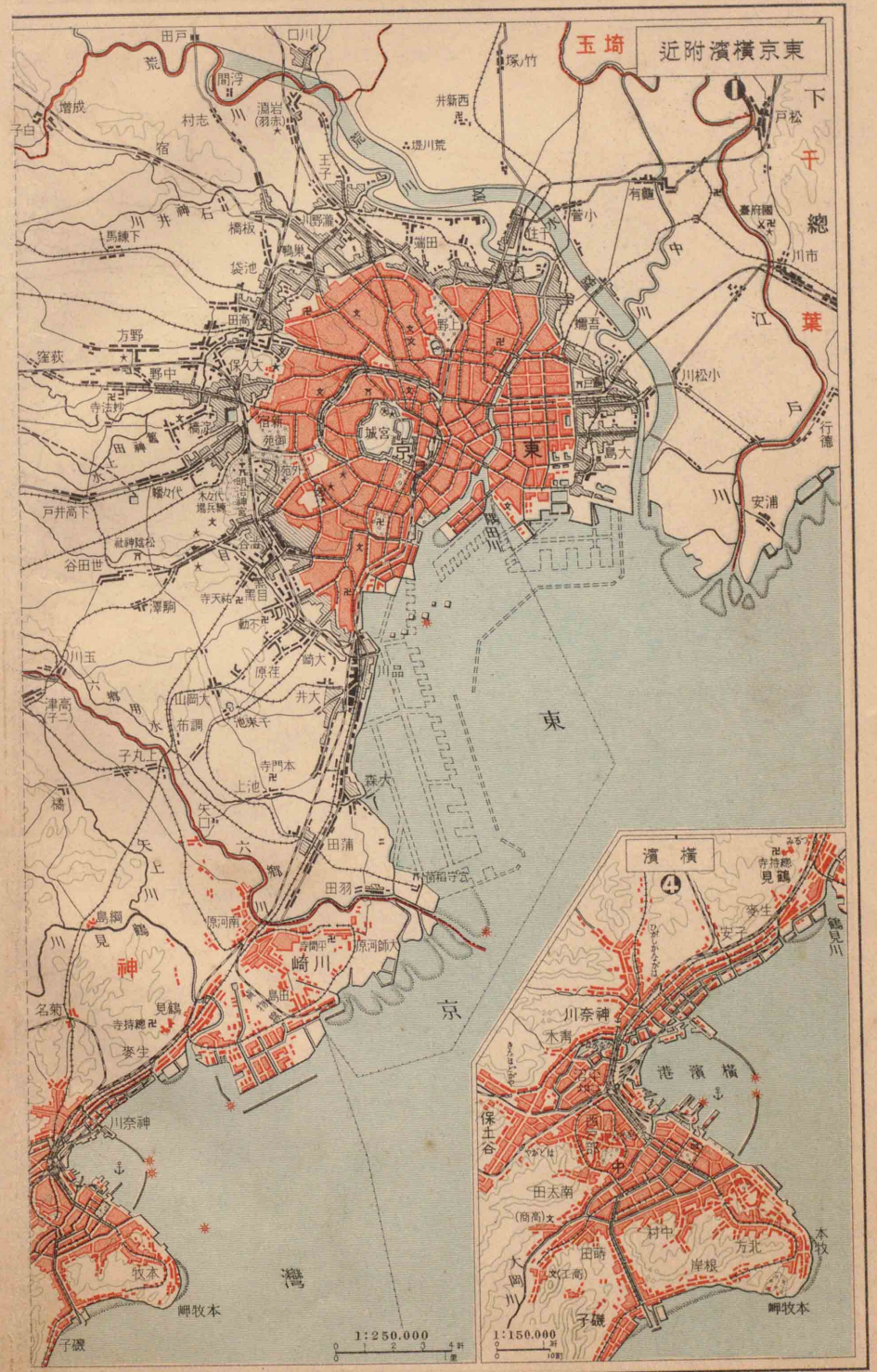
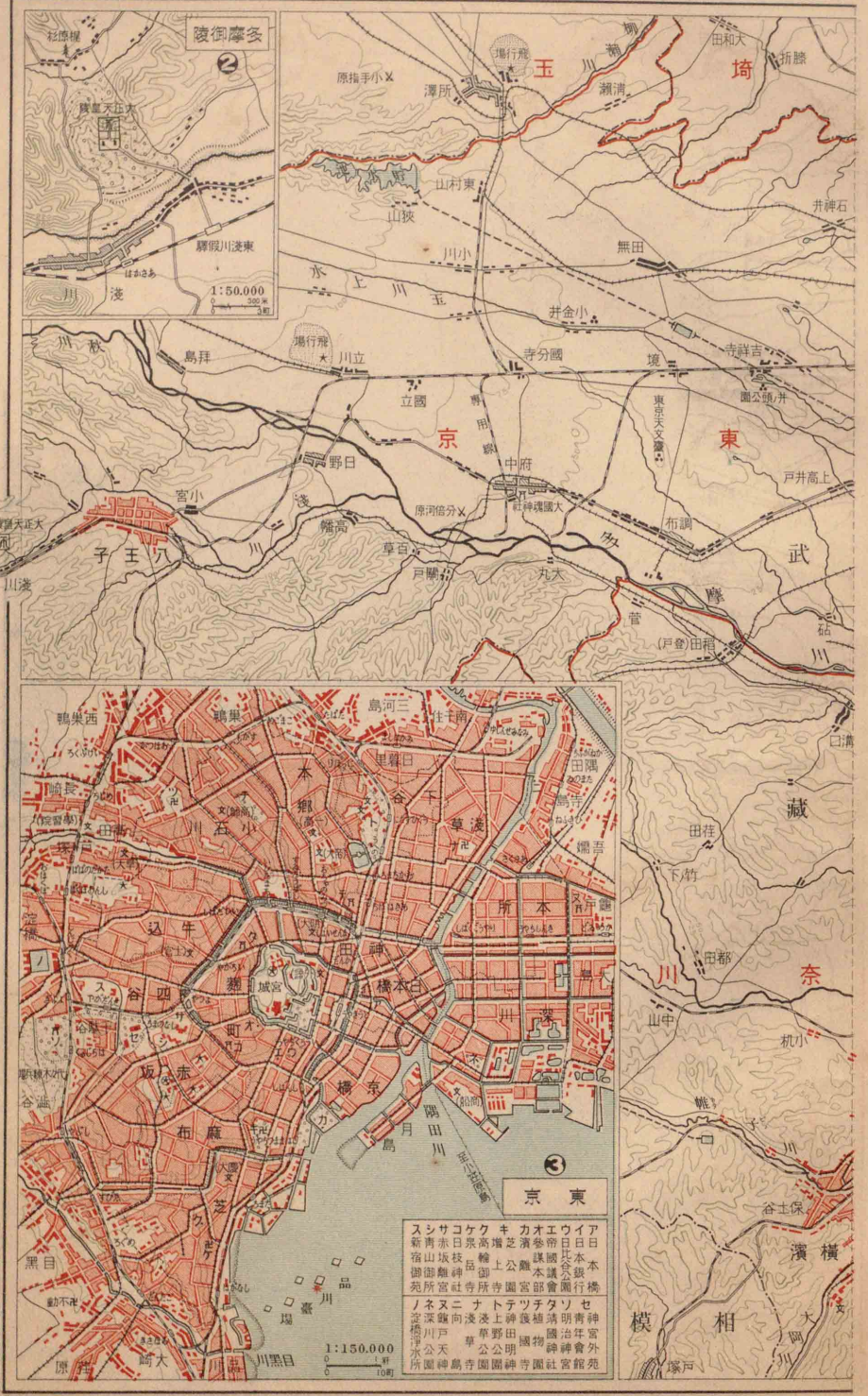


圖覽總部北東土本

第六圖 本土東北部總覽圖

第六圖

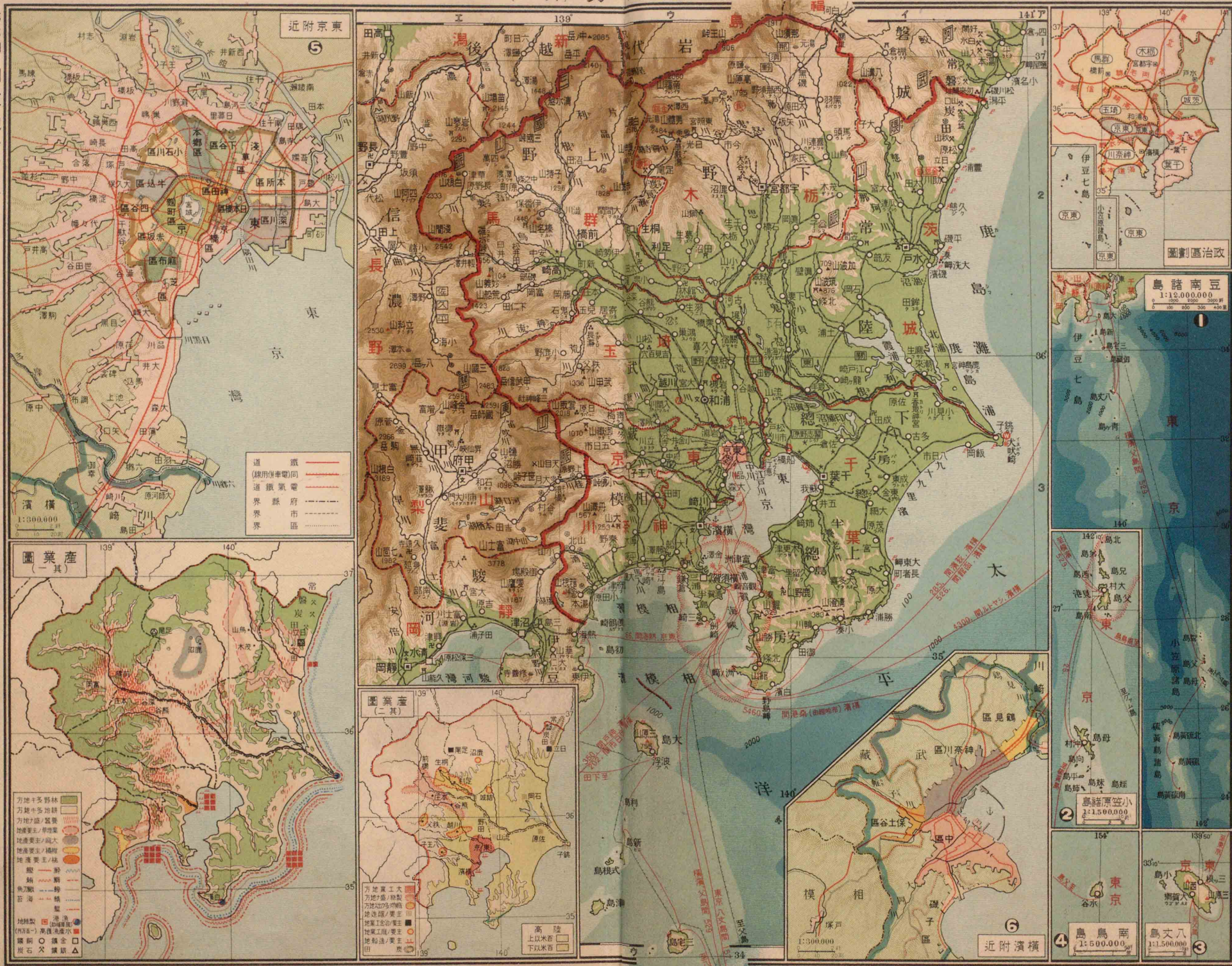




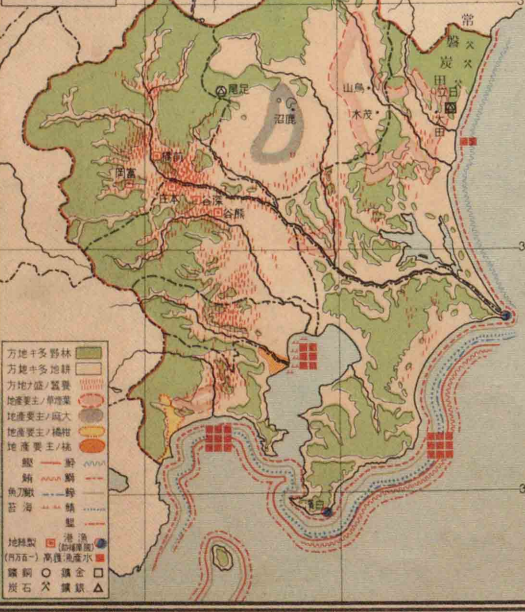
關東地方(其一)

第七圖 關東地方(其一)

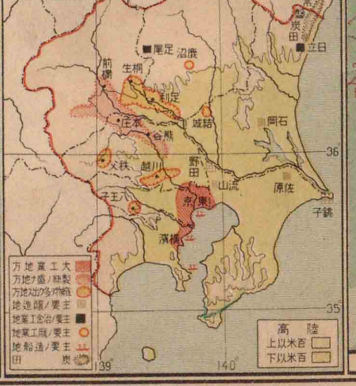
第七圖

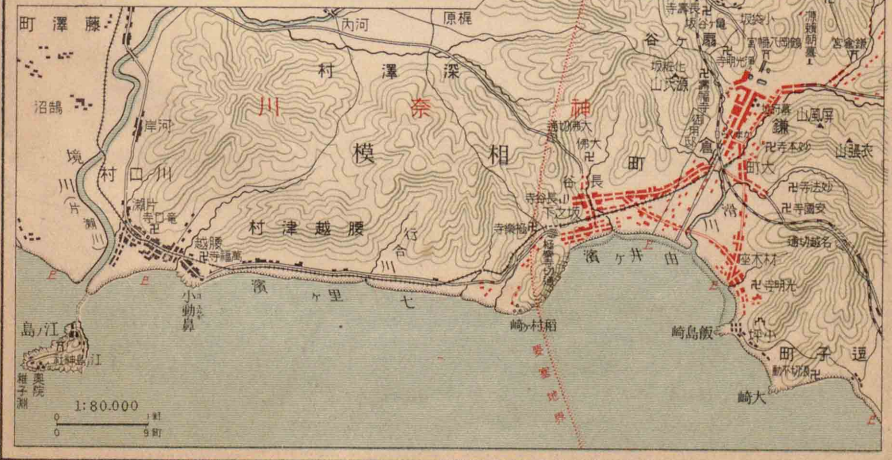
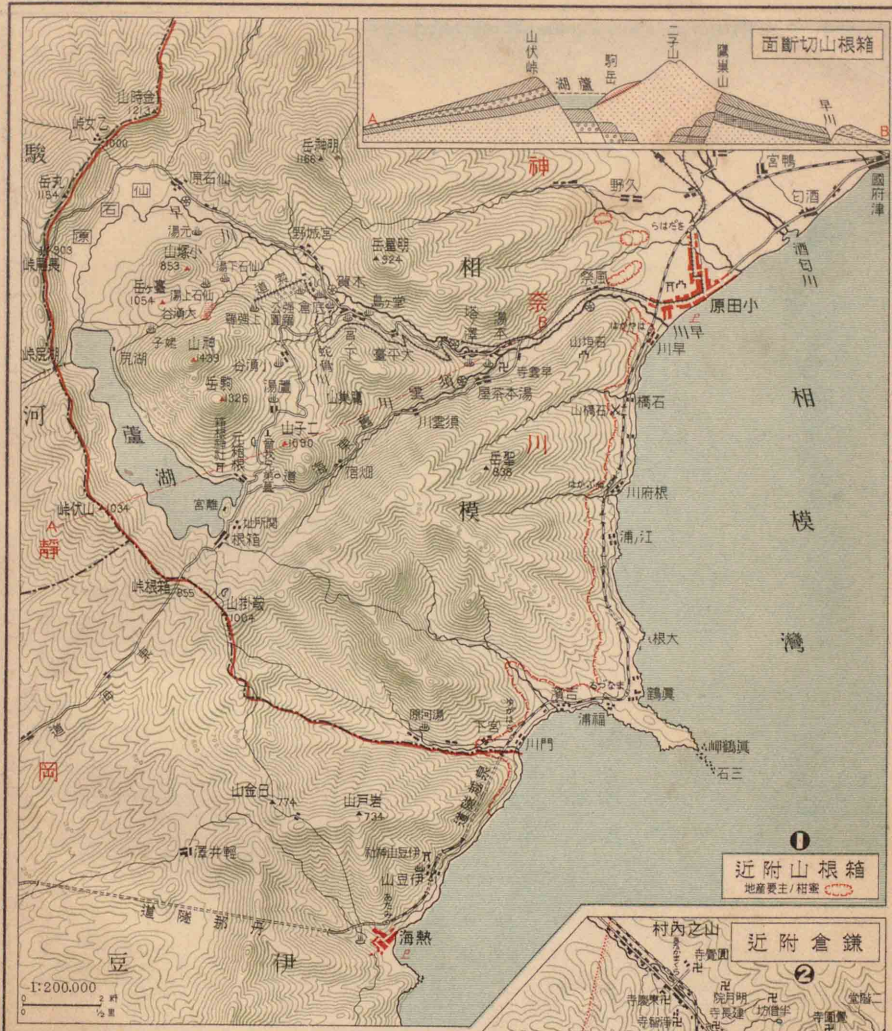
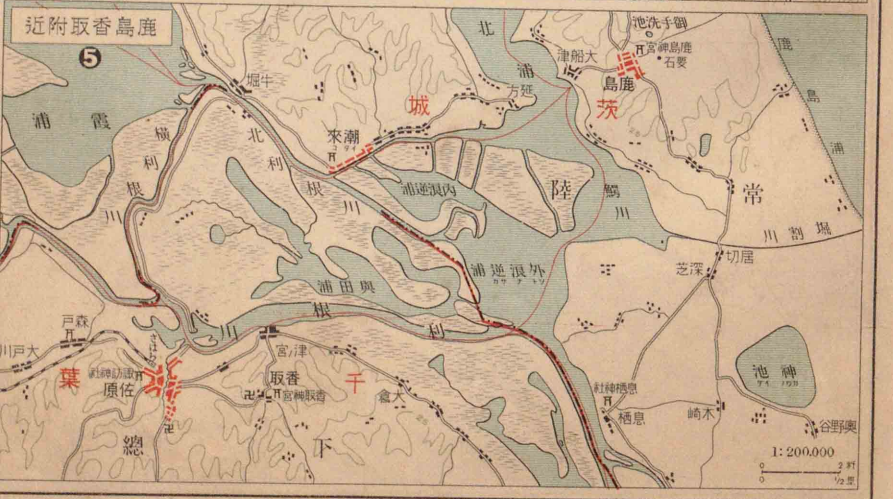
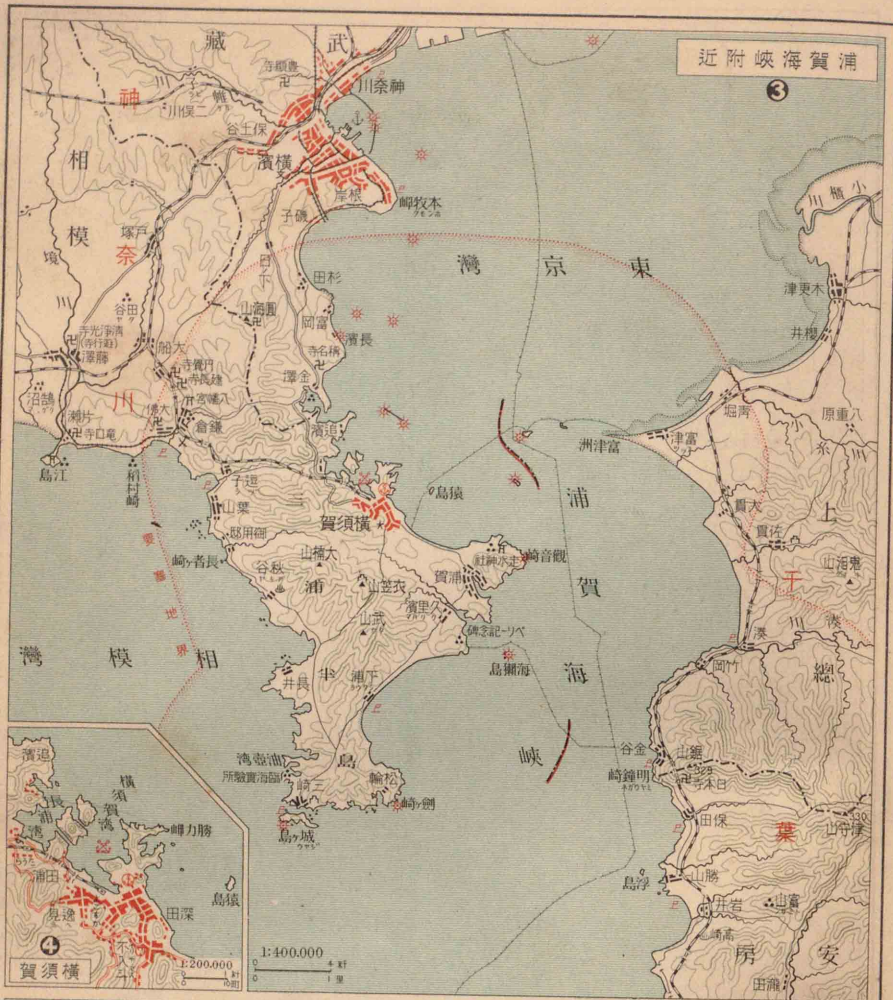


圖業產 (一其)



圖業產 (二其)



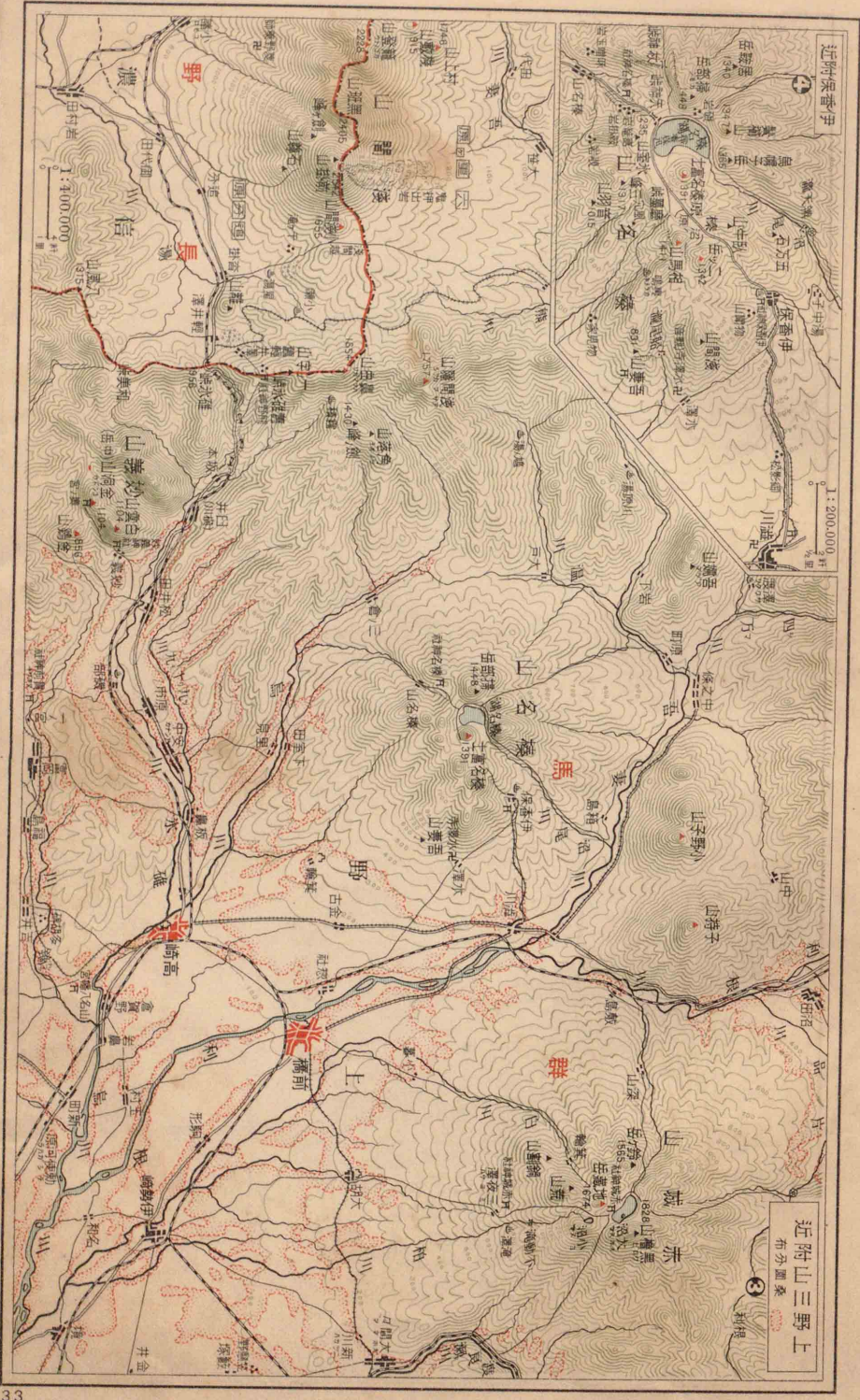
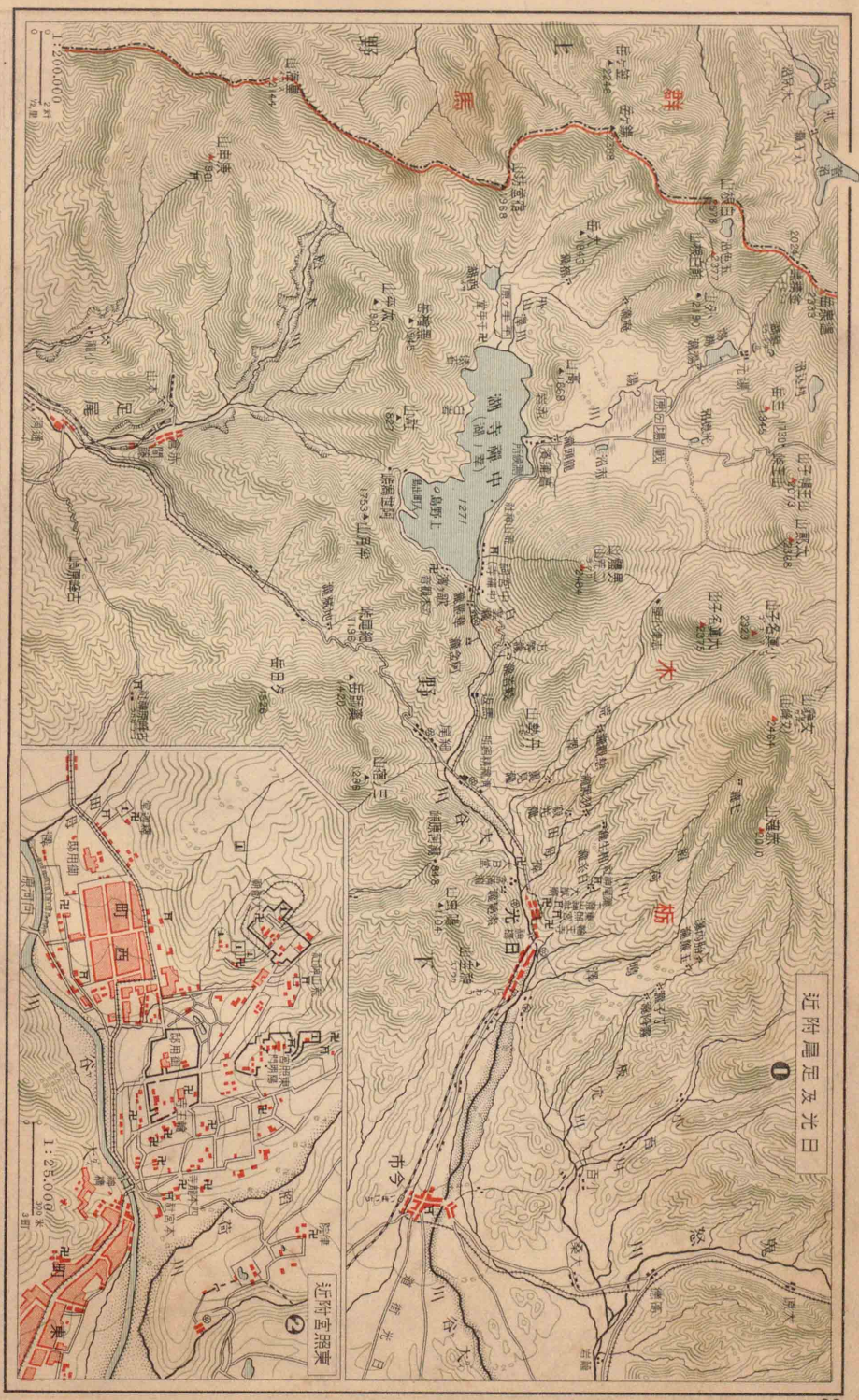


關東地方(其二)

第八圖 關東地方(其二)

第八圖

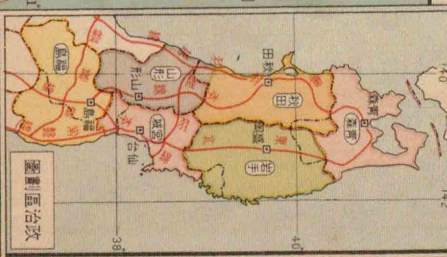
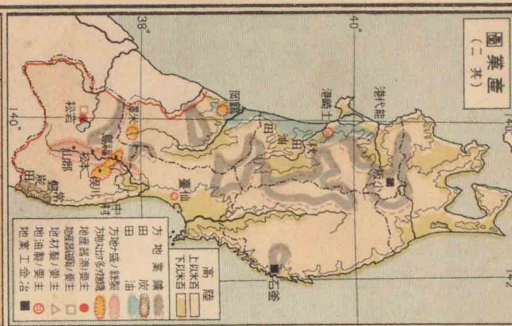
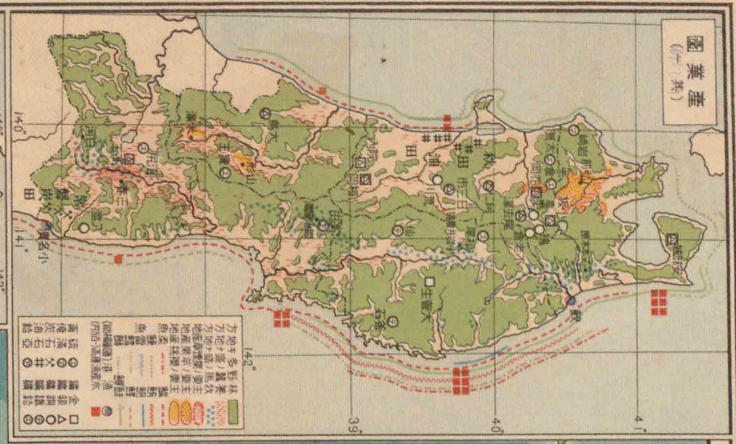


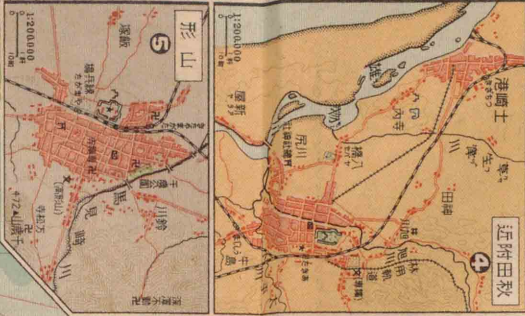
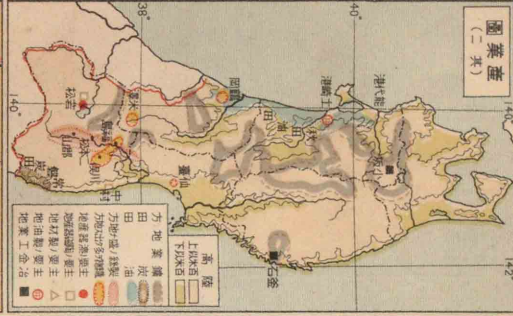
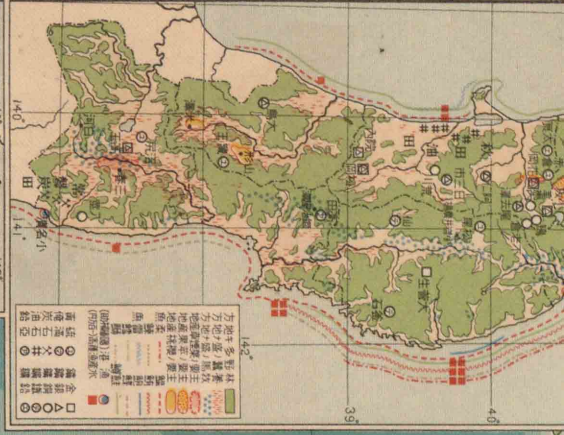


1:1,800,000
0 20 40 60 80 100 公里



方地羽與

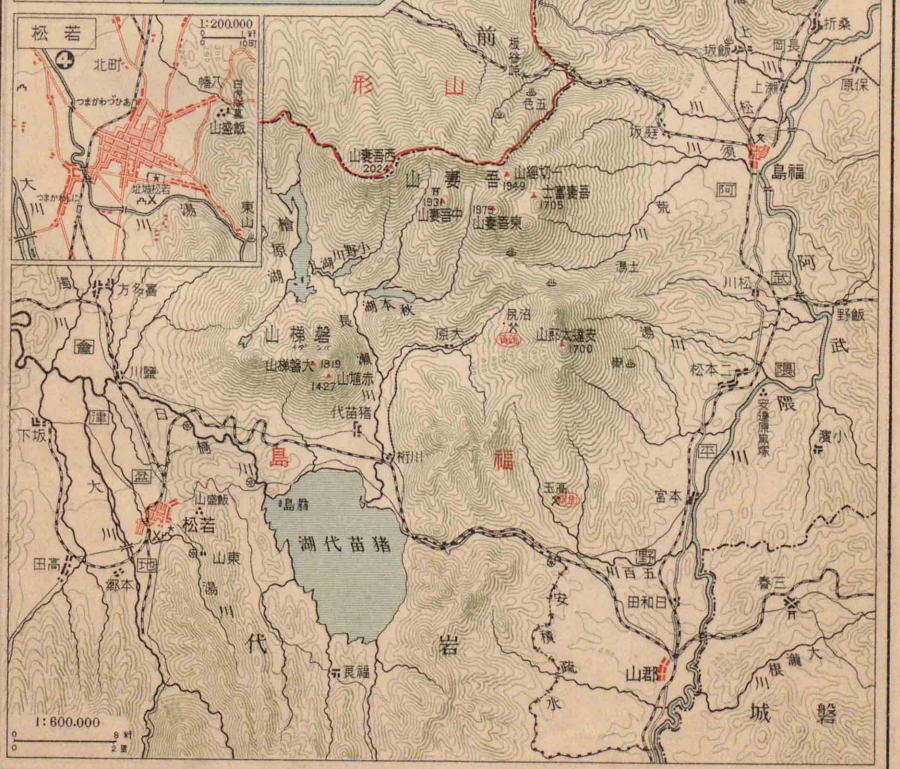
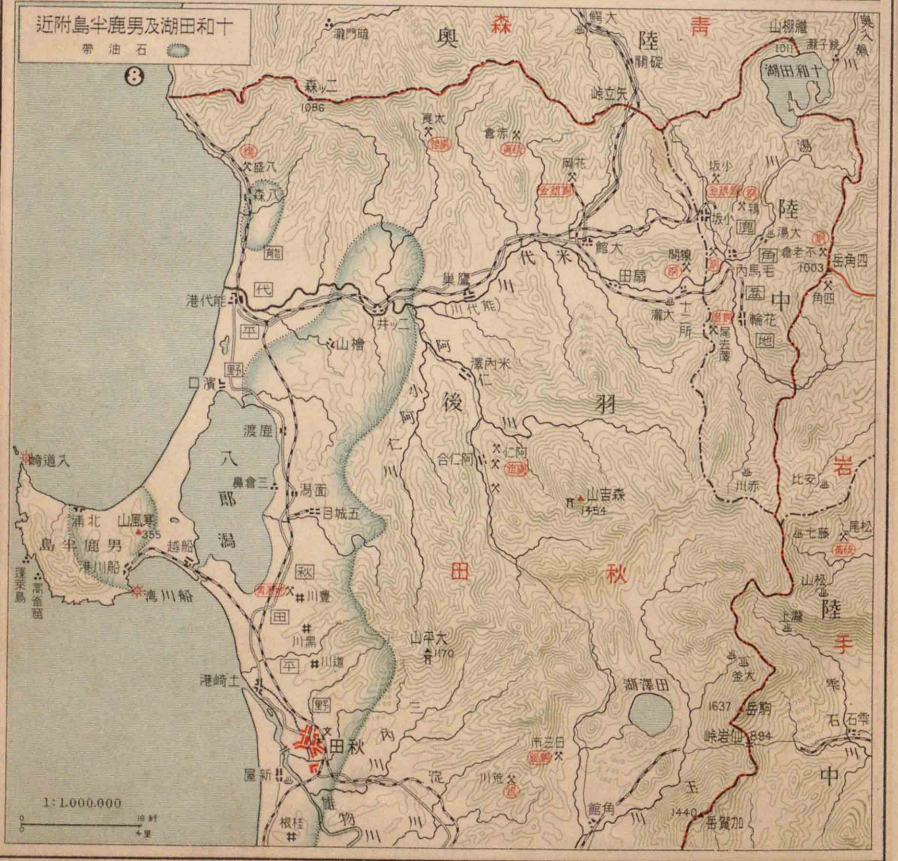
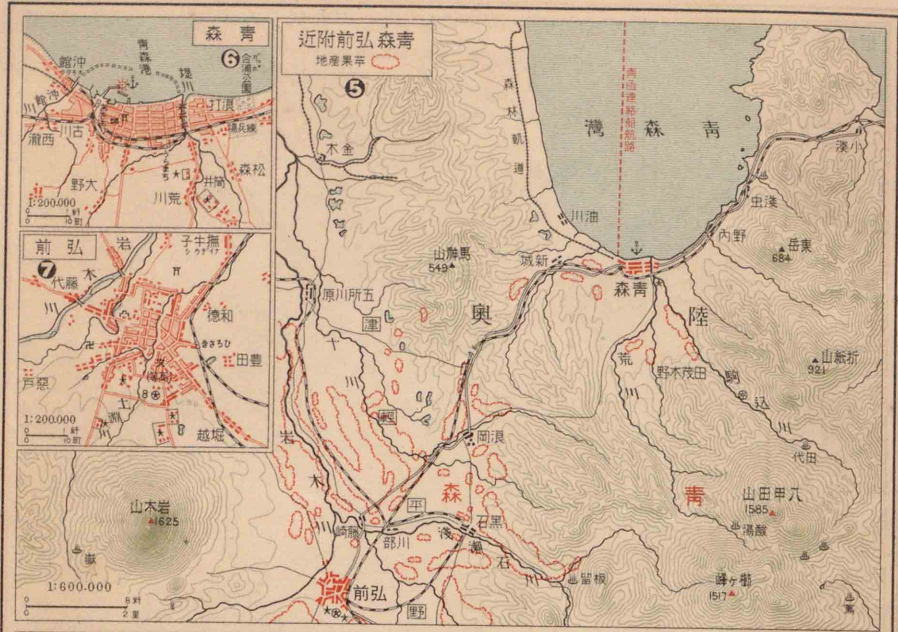




0 20 40 60 80 100 120 140 160 180 200 220 240 260 280 300 320 340 360 380 400 420 440 460 480 500 520 540 560 580 600 620 640 660 680 700 720 740 760 780 800 820 840 860 880 900 920 940 960 980 1000

1:1,800,000

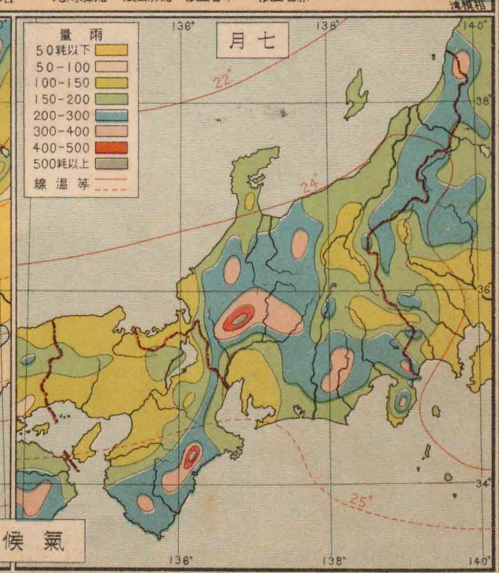
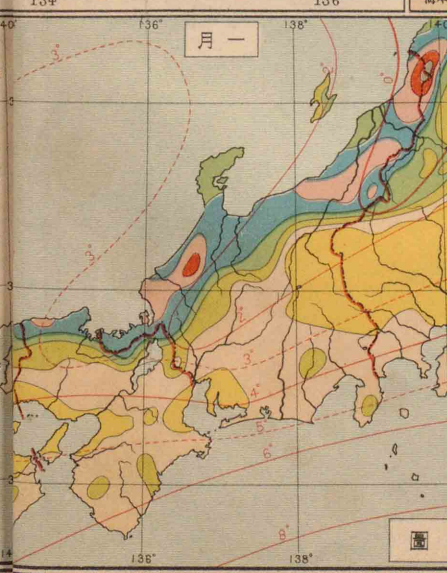
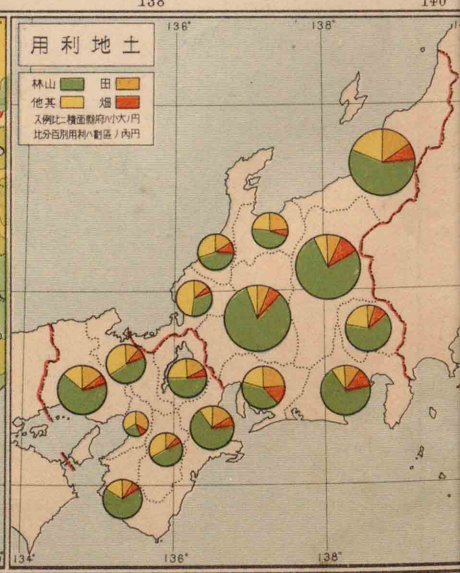
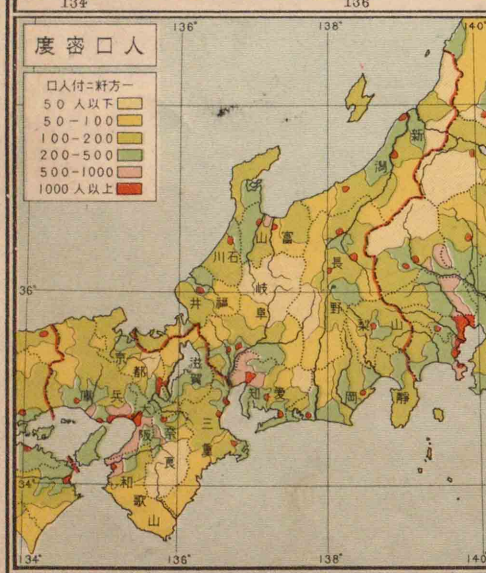
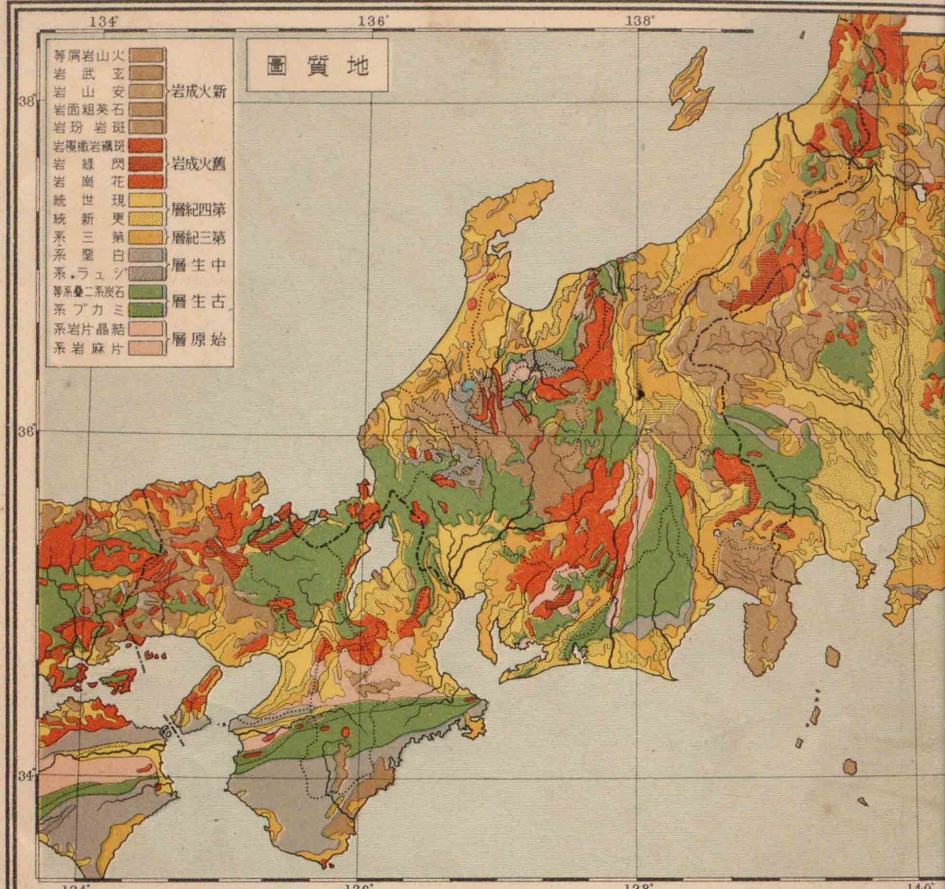
0 20 40 60 80 100 120 140 160 180 200 220 240 260 280 300 320 340 360 380 400 420 440 460 480 500 520 540 560 580 600 620 640 660 680 700 720 740 760 780 800 820 840 860 880 900 920 940 960 980 1000



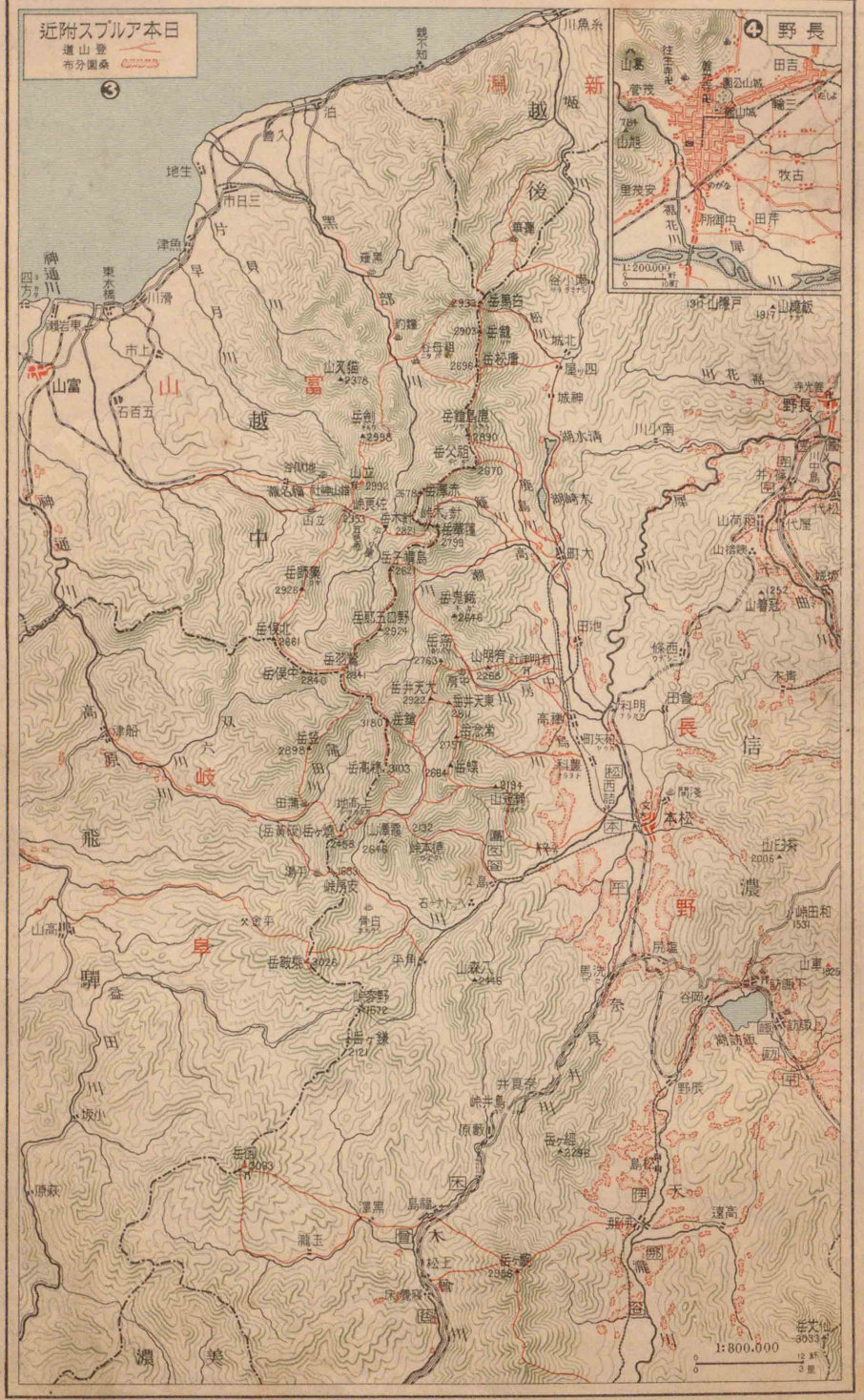
圖覽總 中土本

第十圖 本土中部總覽圖

第十圖



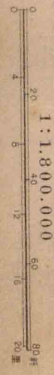
1:5,000.00 圖地及圖形地

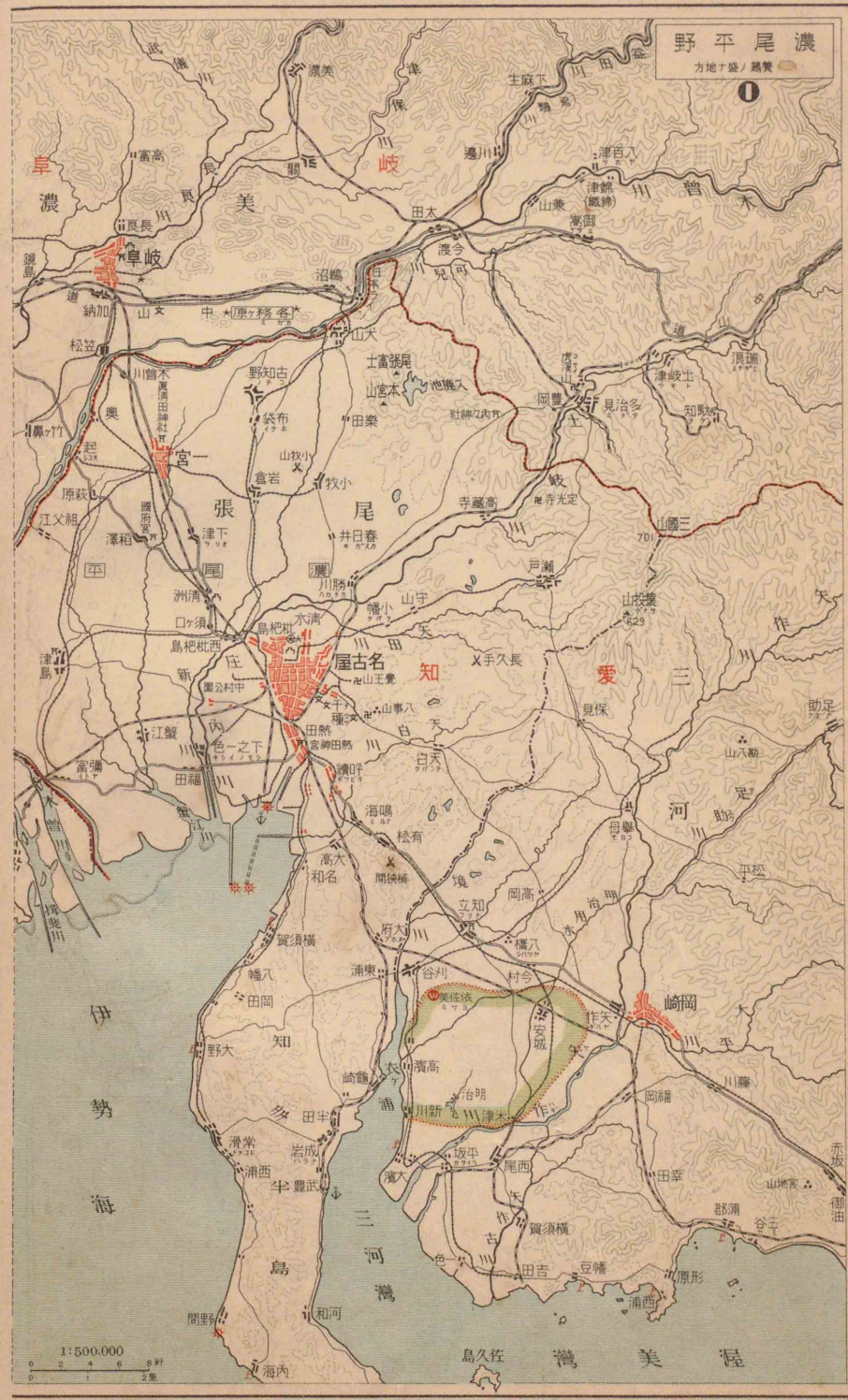
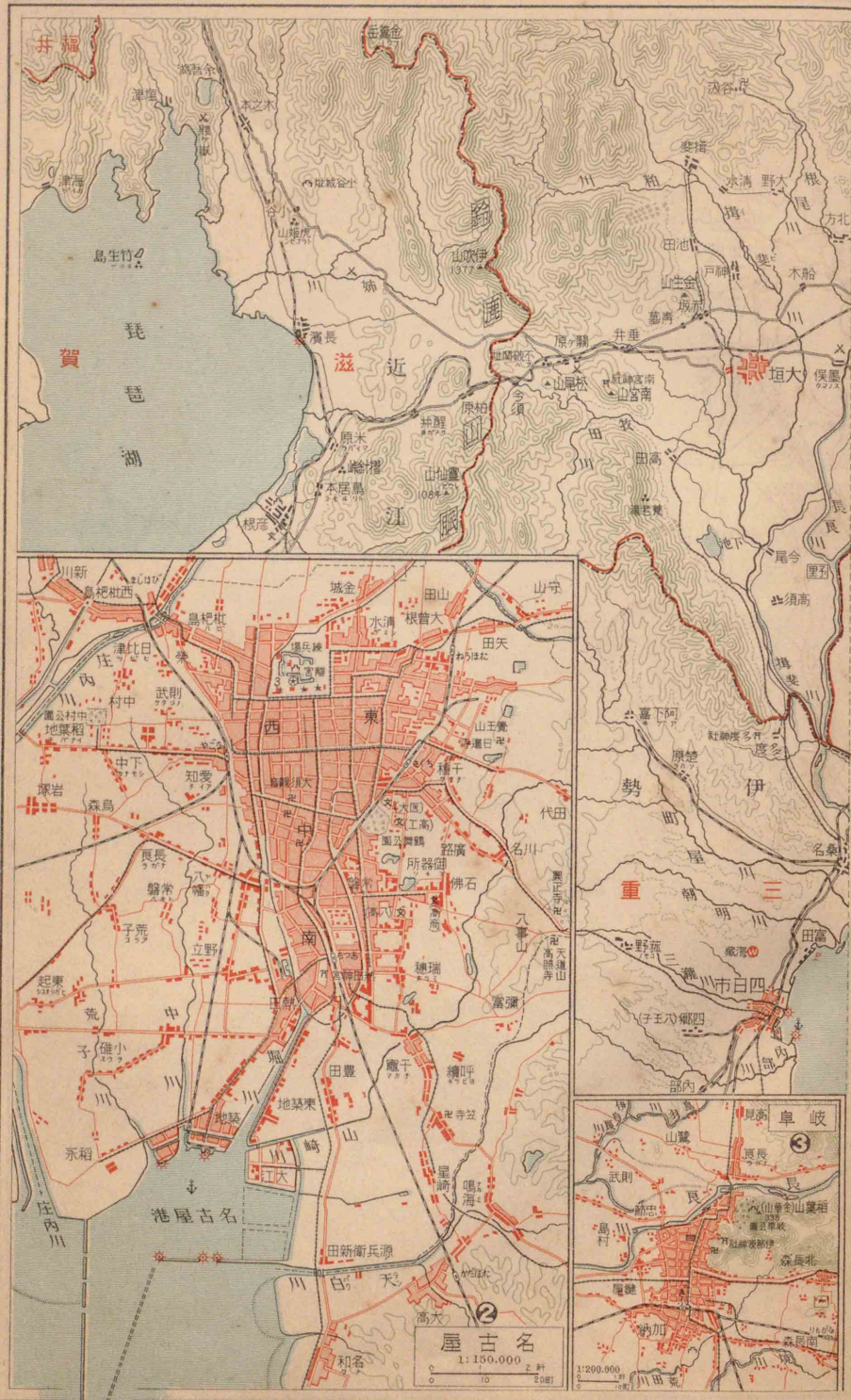


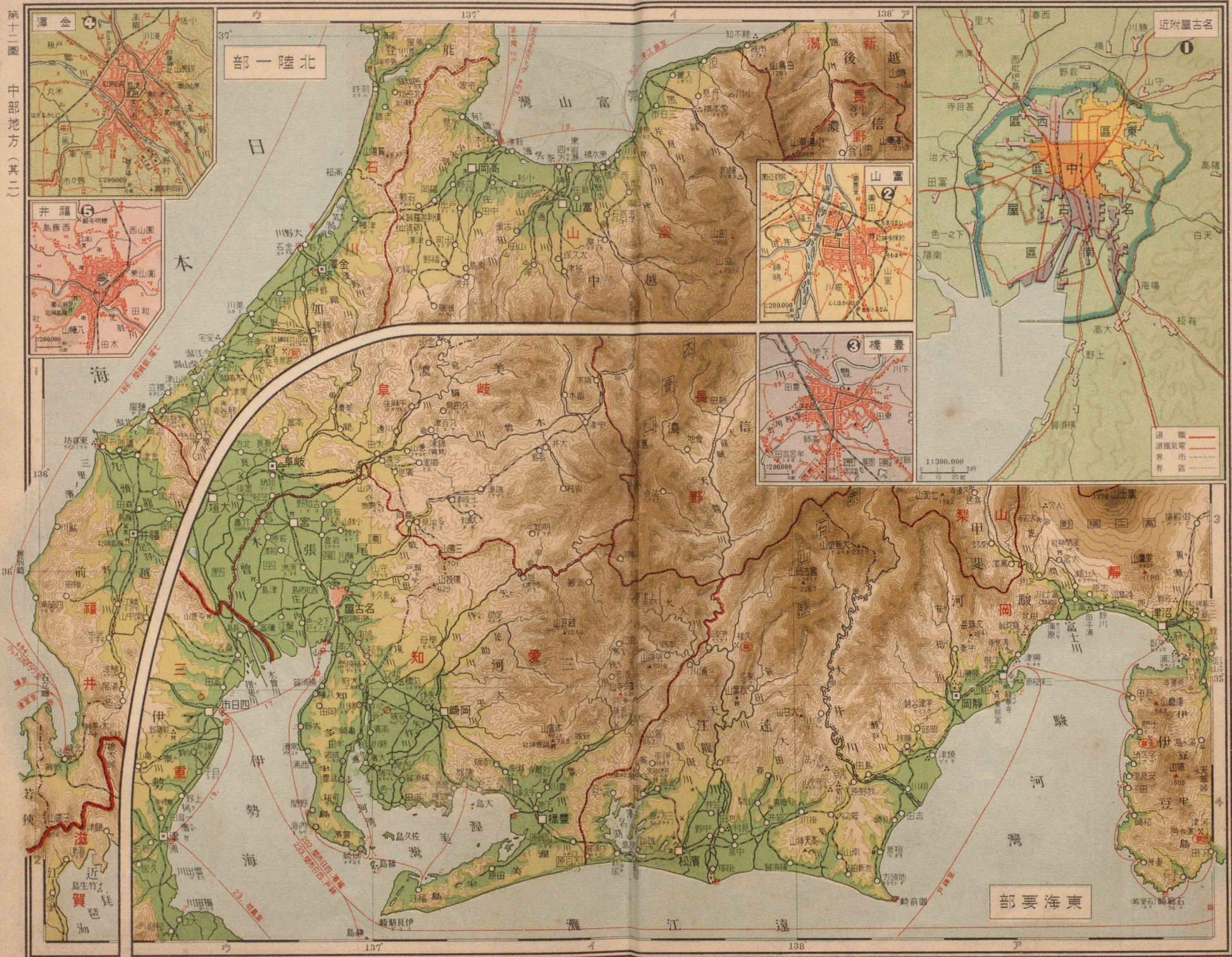


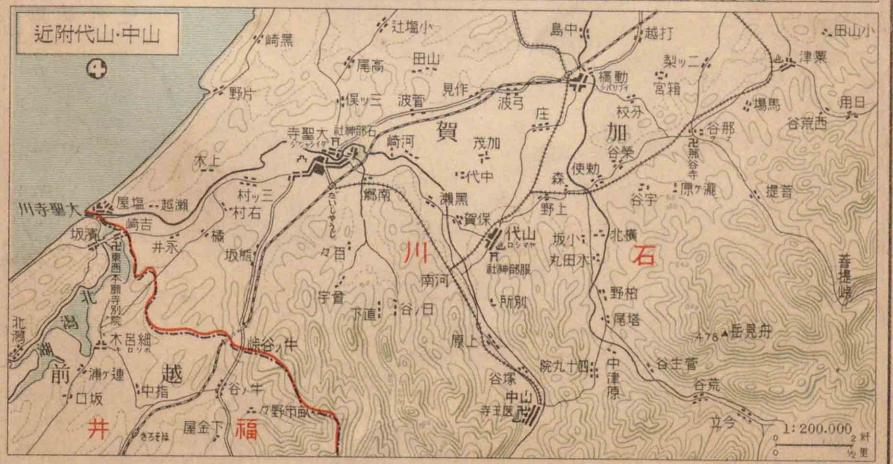
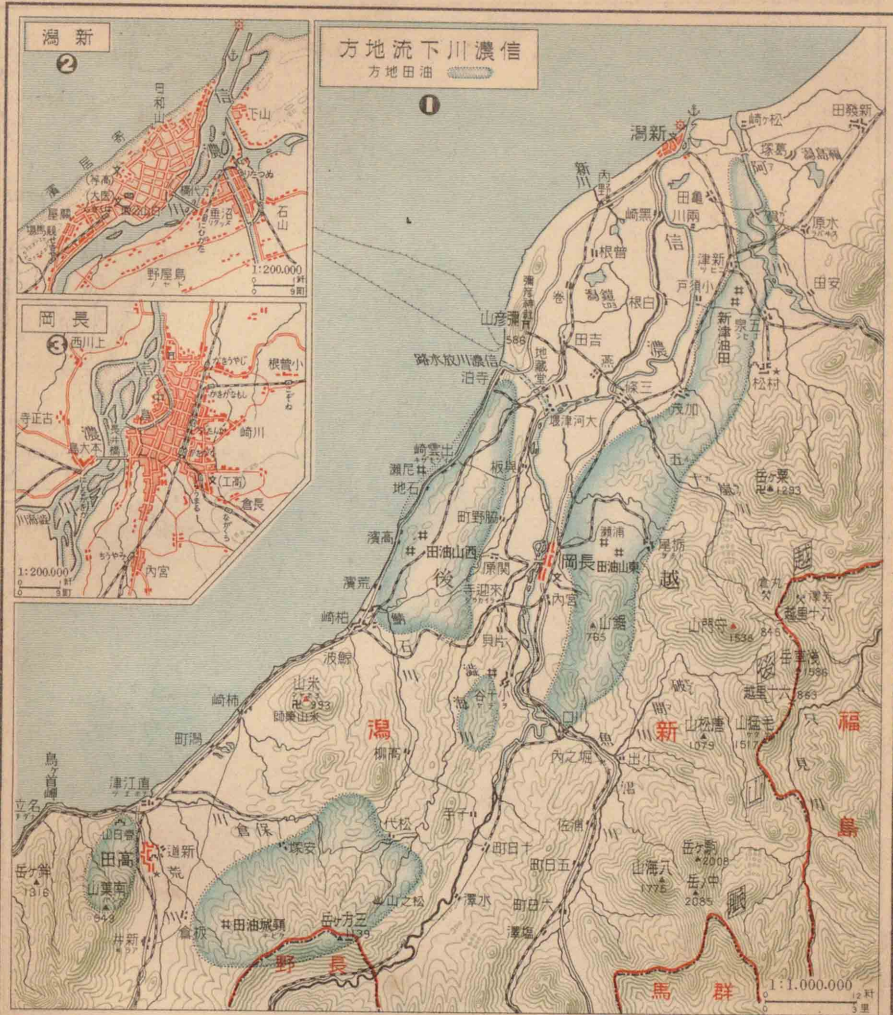
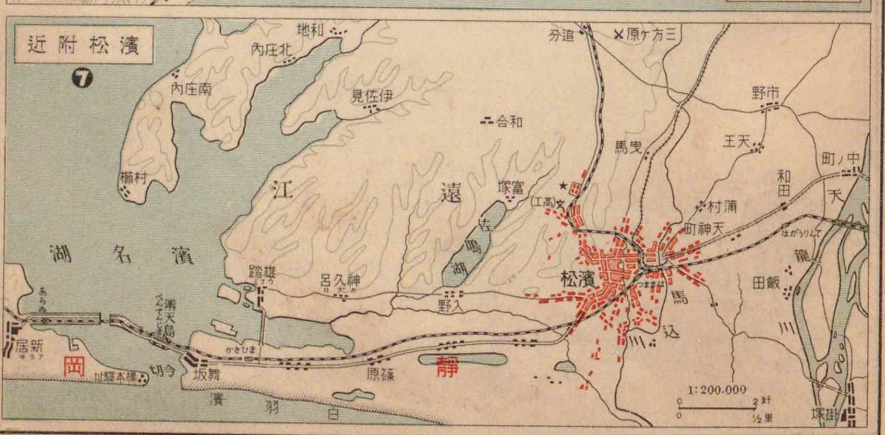
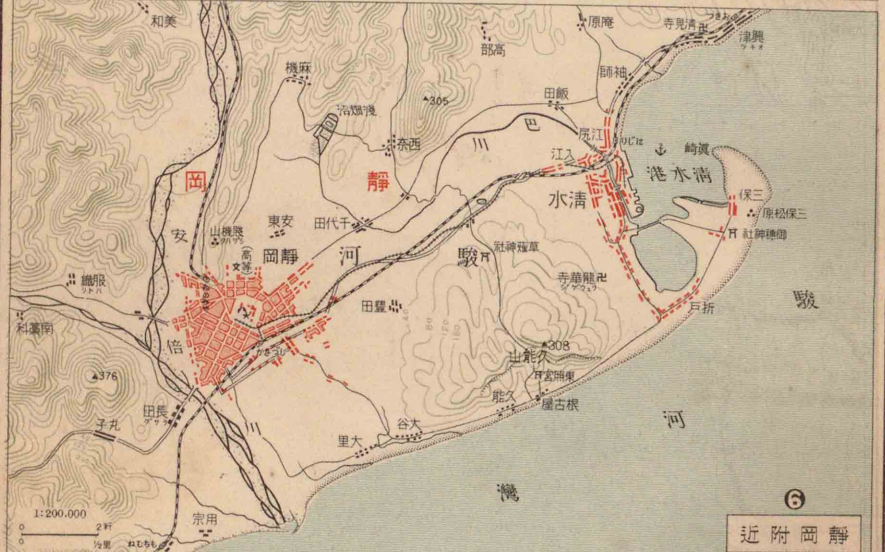
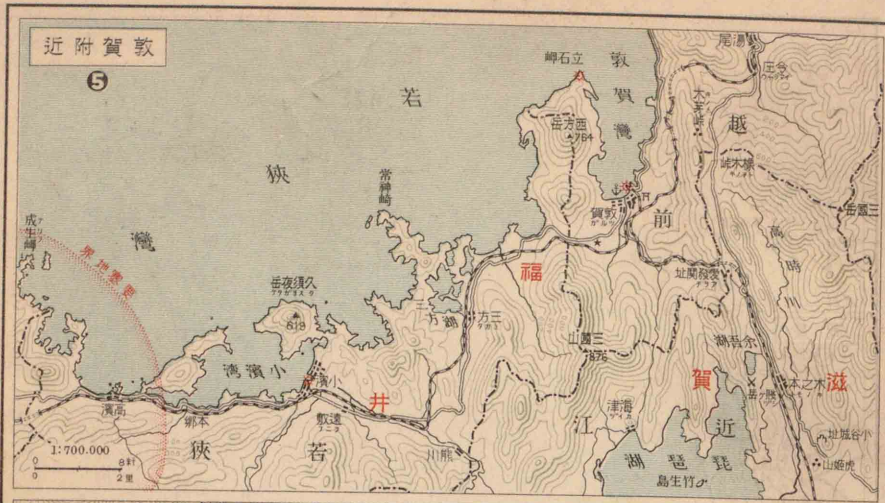
第十一圖 中館製尺(其1)

1:1,800,000





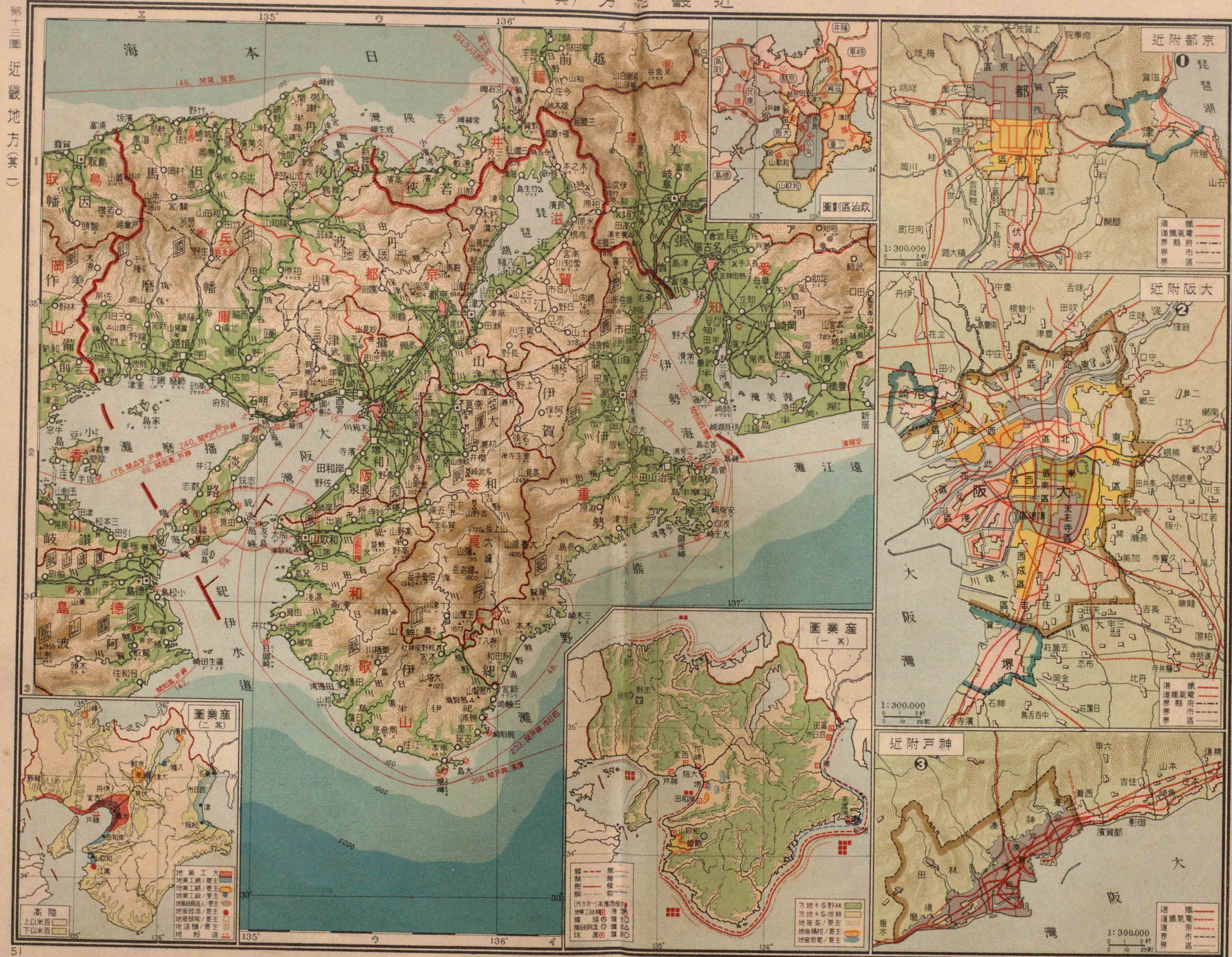




(一其) 方 地 畿 近

第十三圖 近畿地方(其一)

第十三圖



51

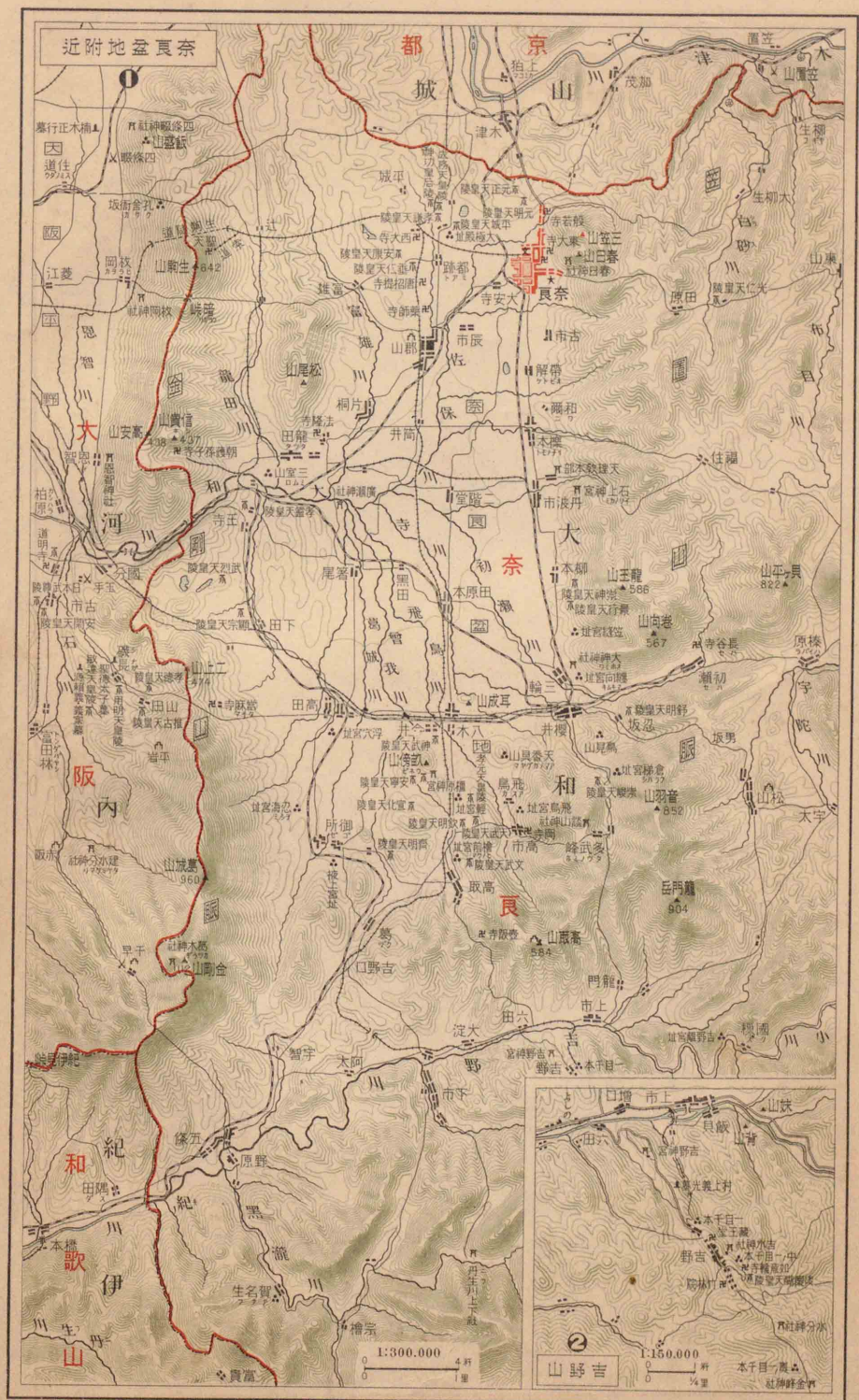
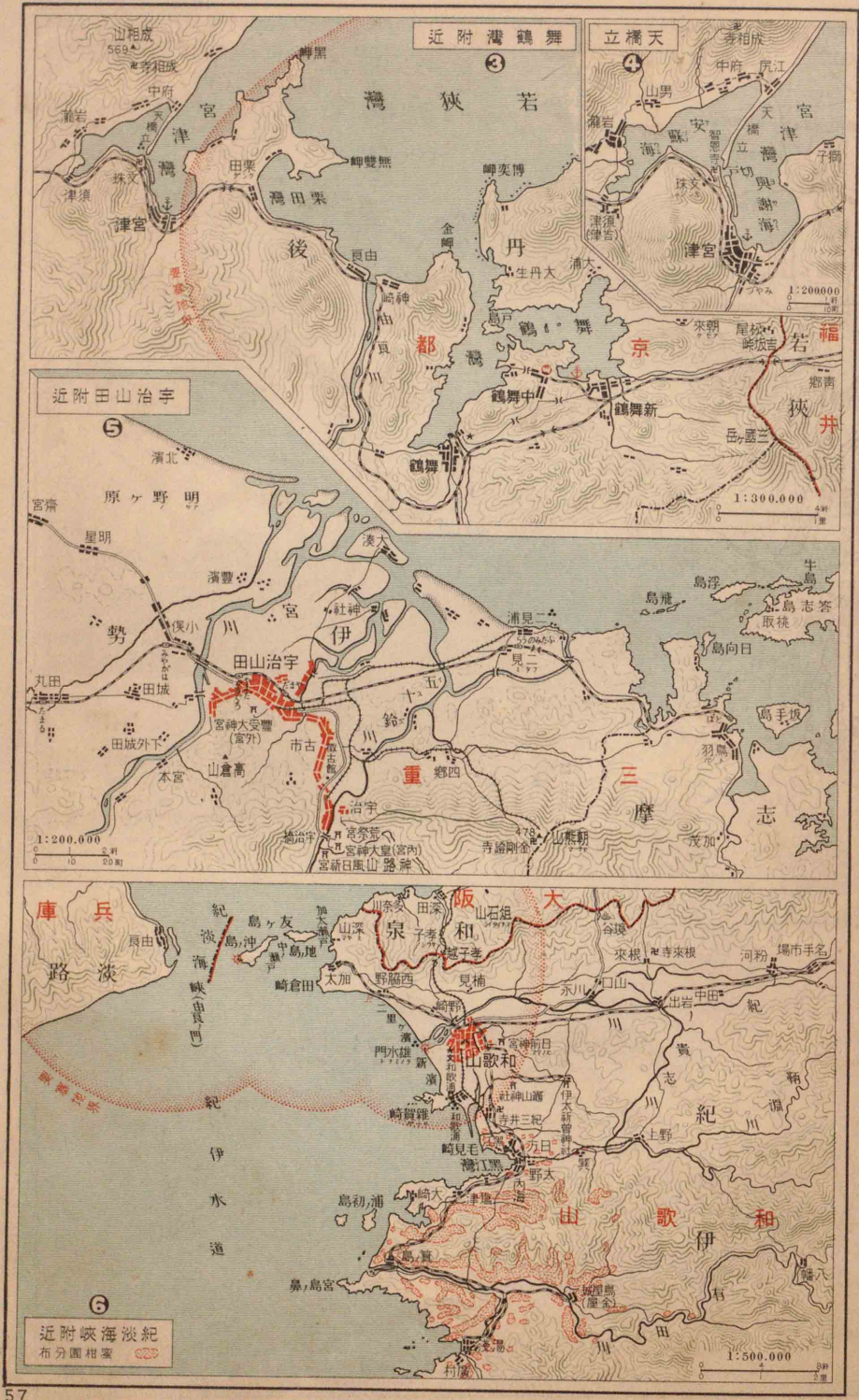
50

近畿地方(其二)

第十四圖 近畿地方(其二)

第十四圖

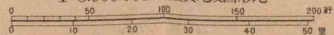
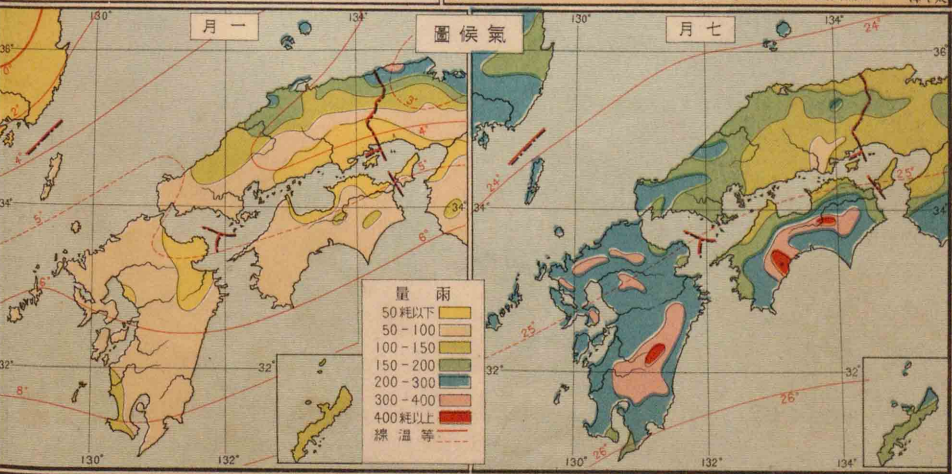
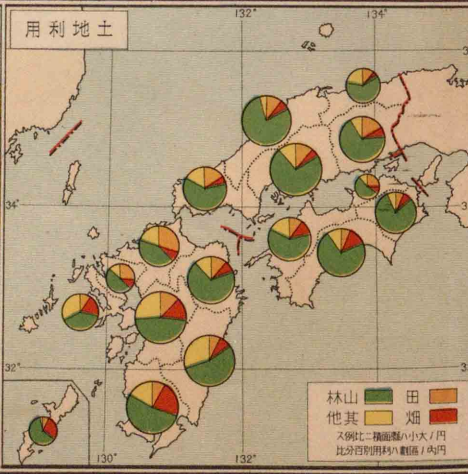
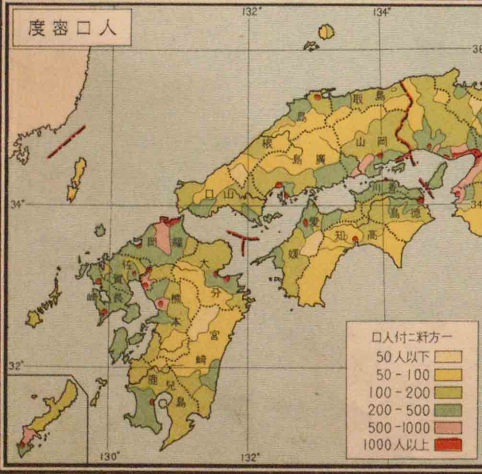
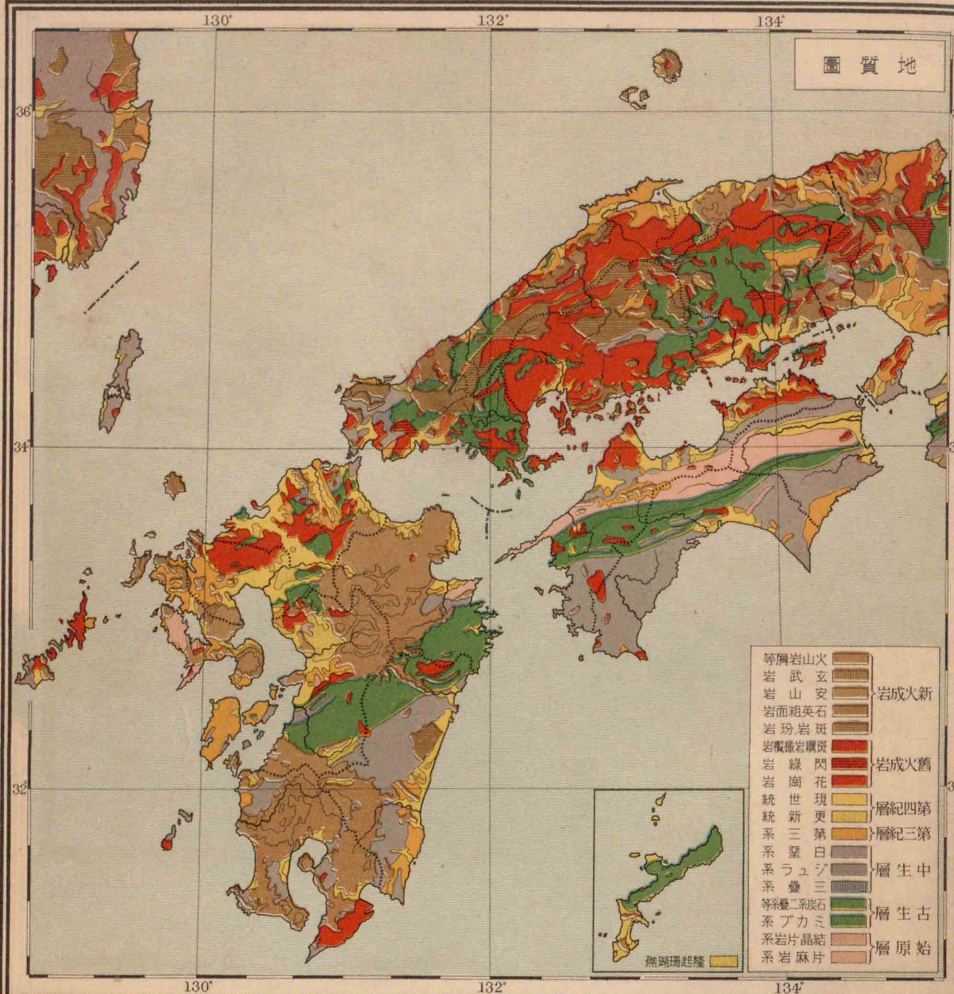


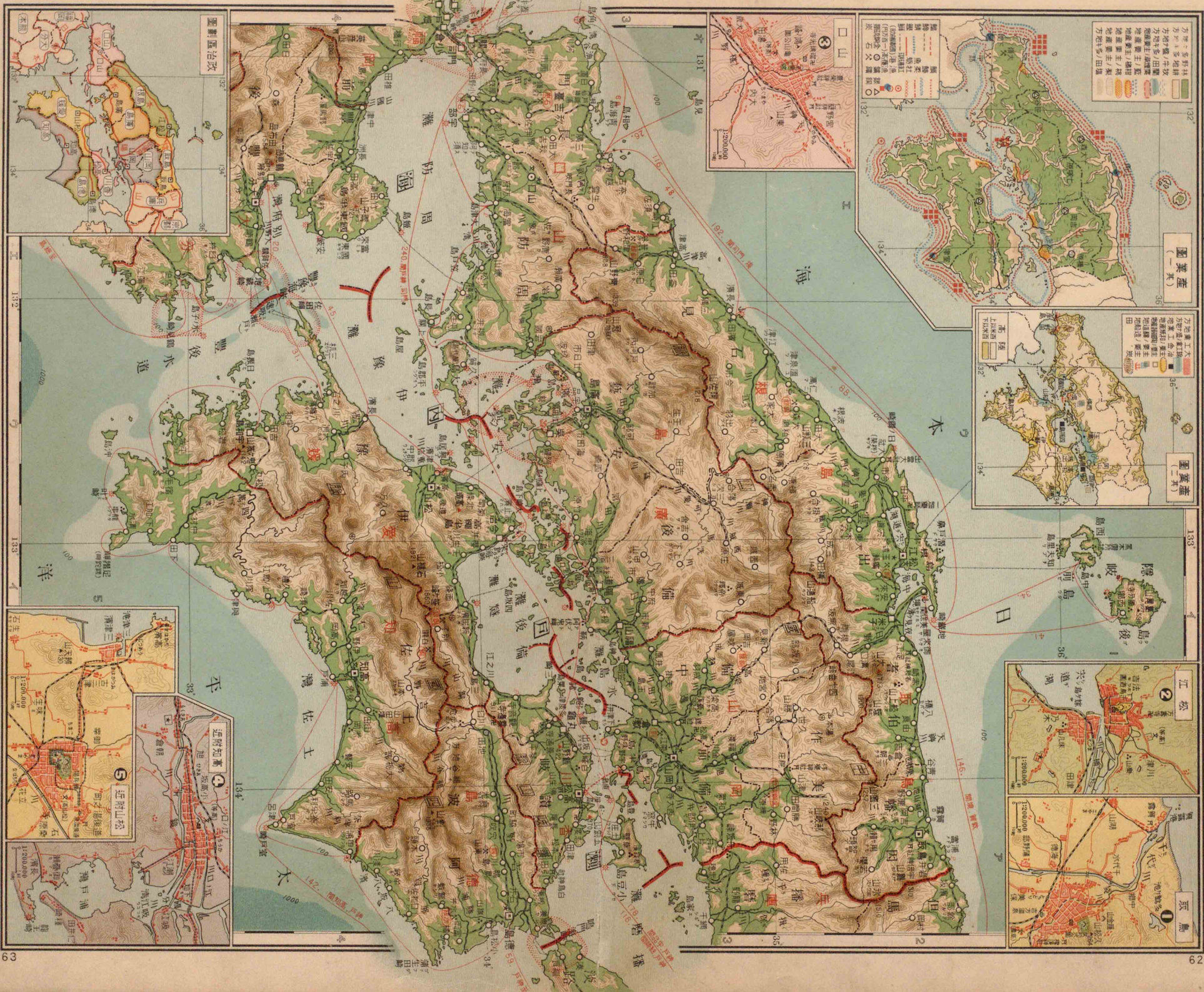


圖覽總部西土本

第十五圖 本土西部總覽圖

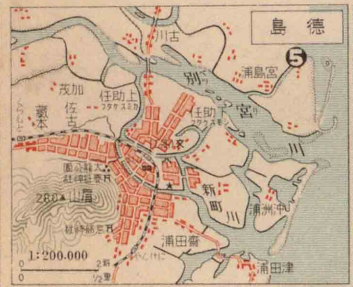
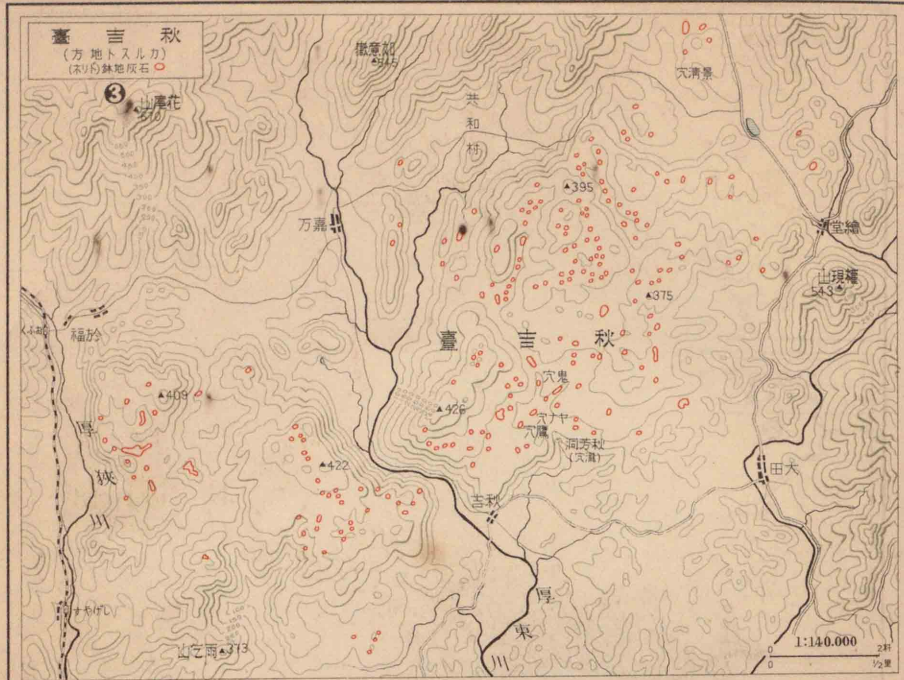
第十五圖





第十六圖 中國及四國地方(其一)

1:1,800,000

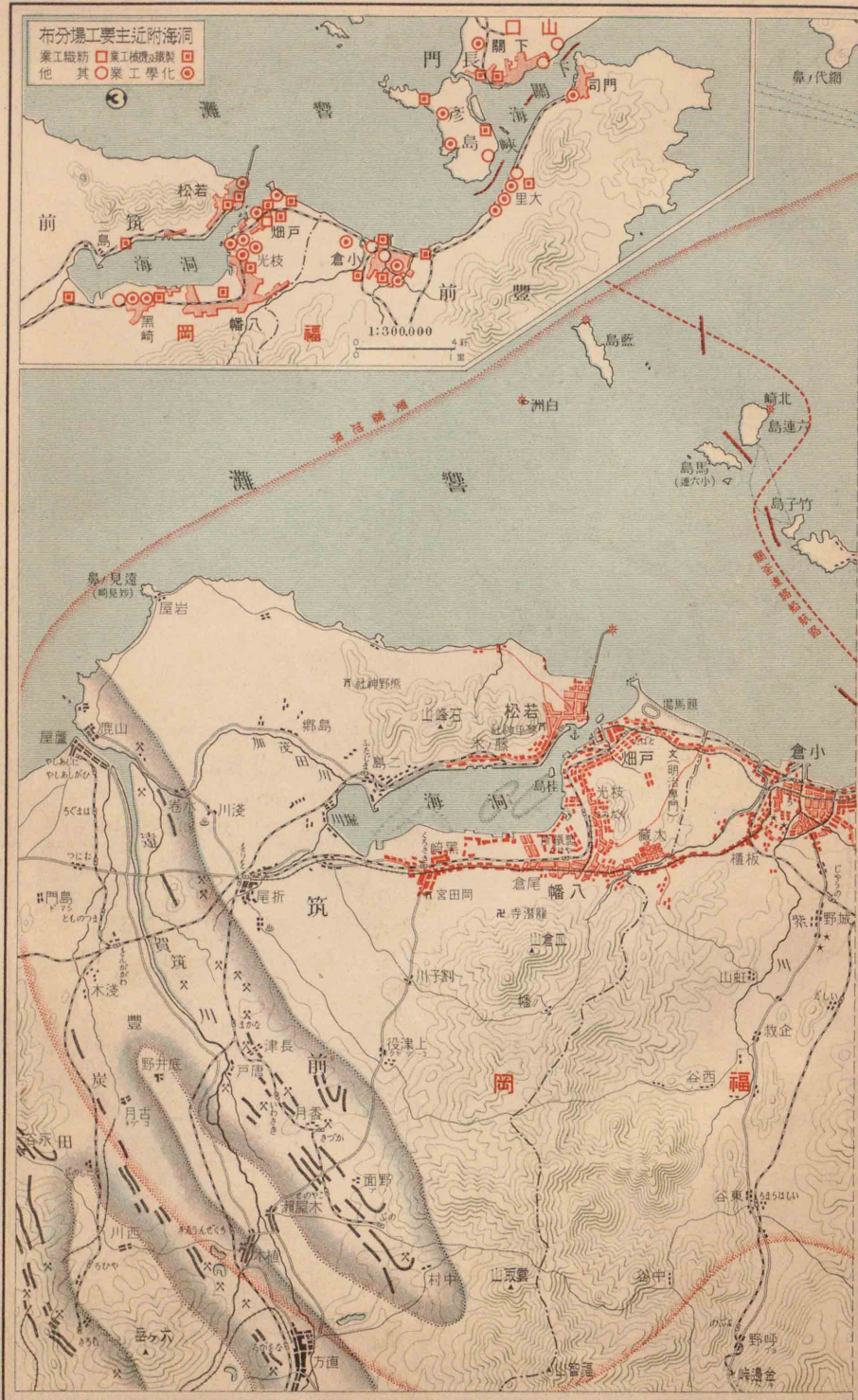


(二其)方地國四及國中

第十七圖 中國及四國地方(其二)



第十七圖

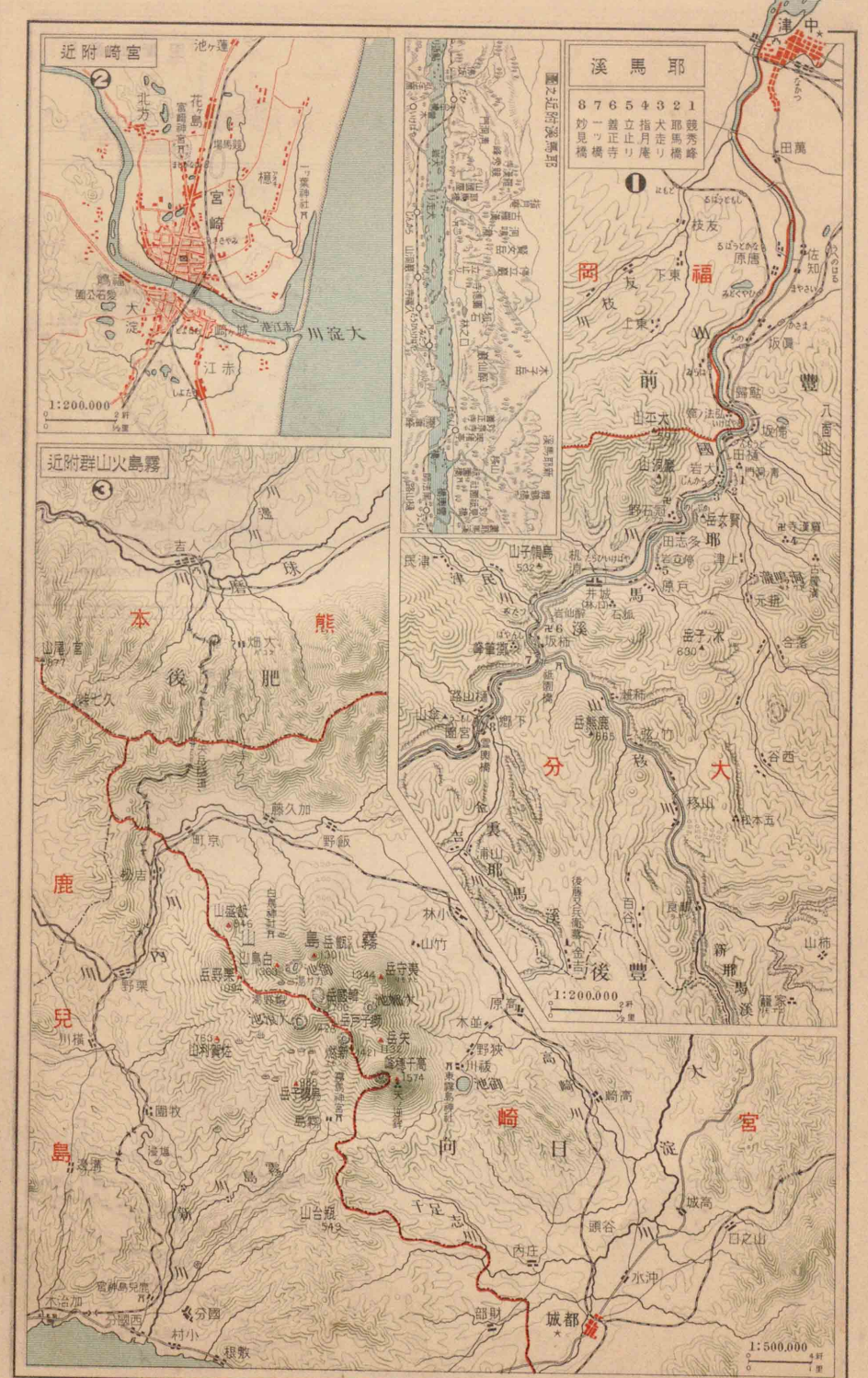
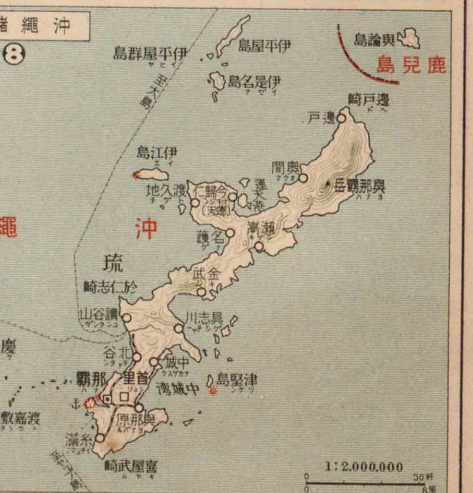
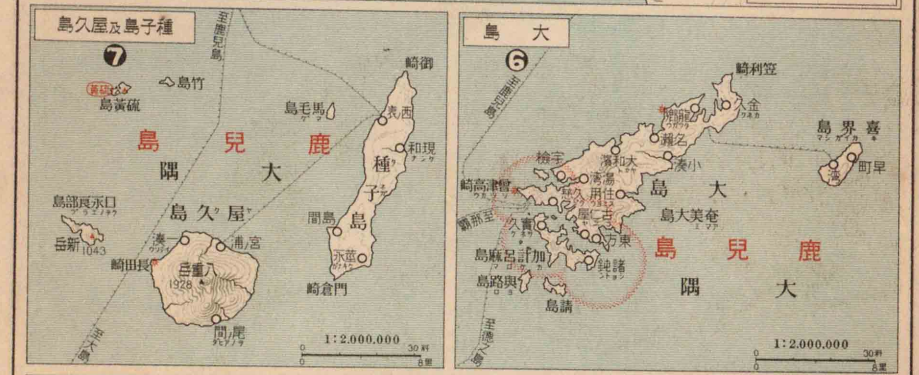
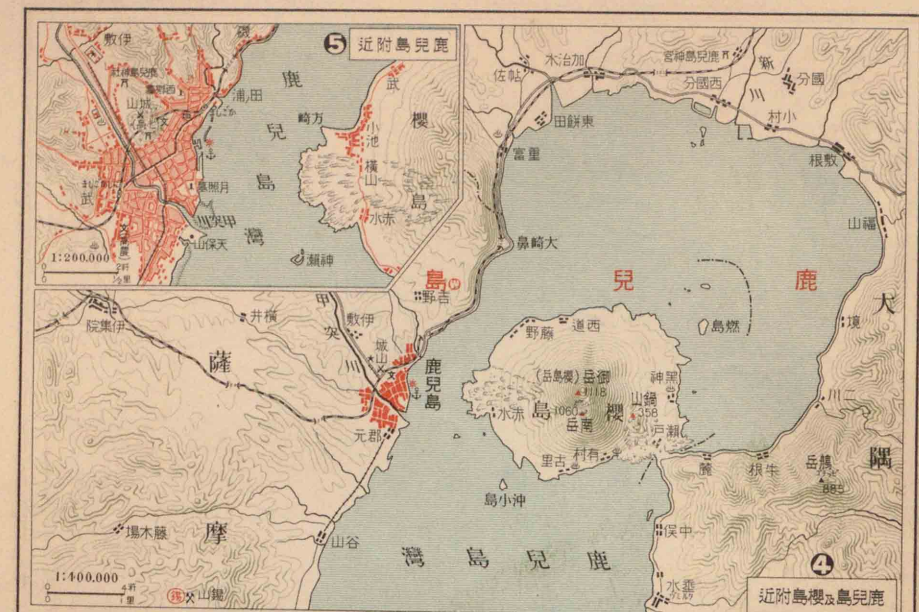


九州地方(其二)

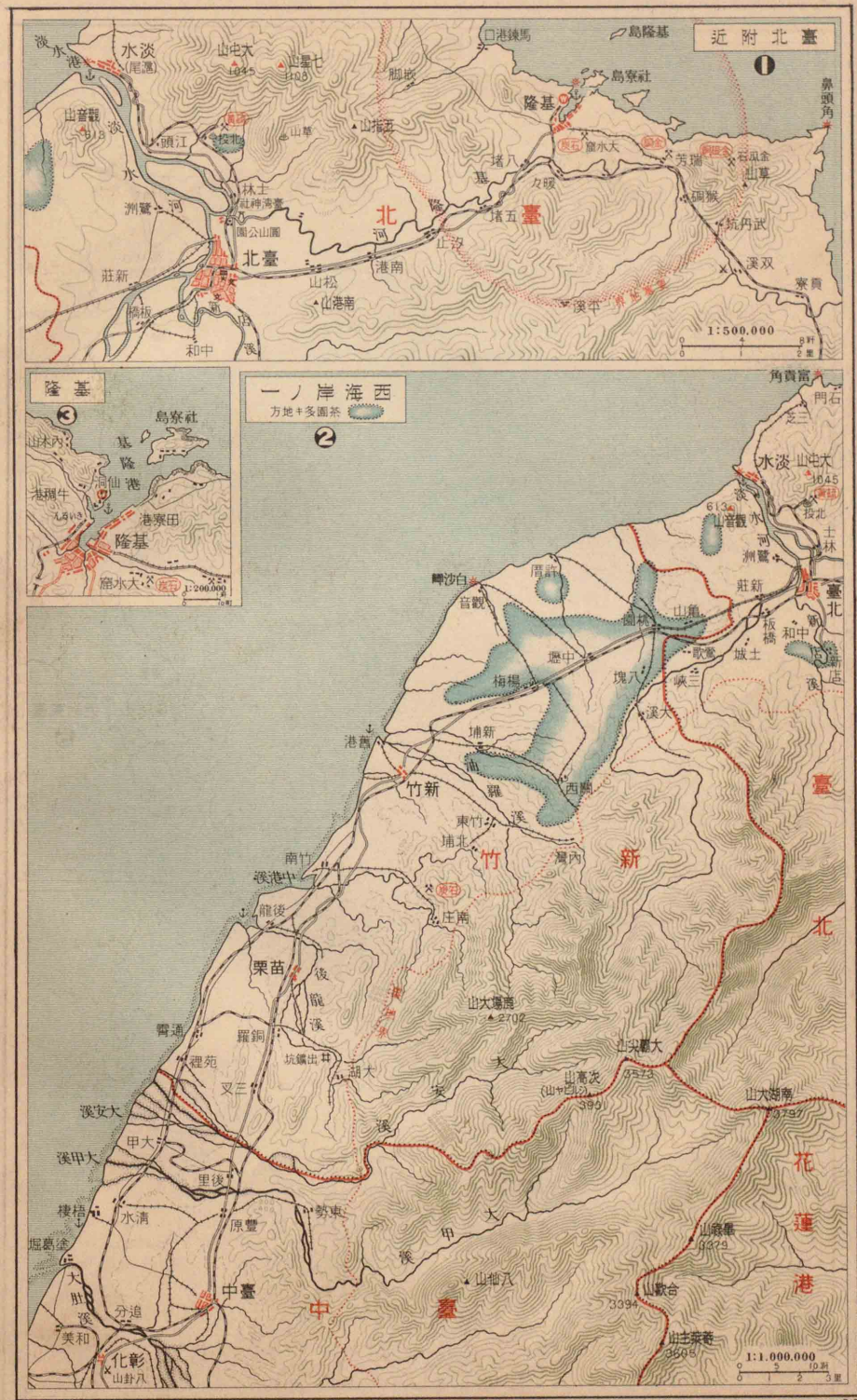
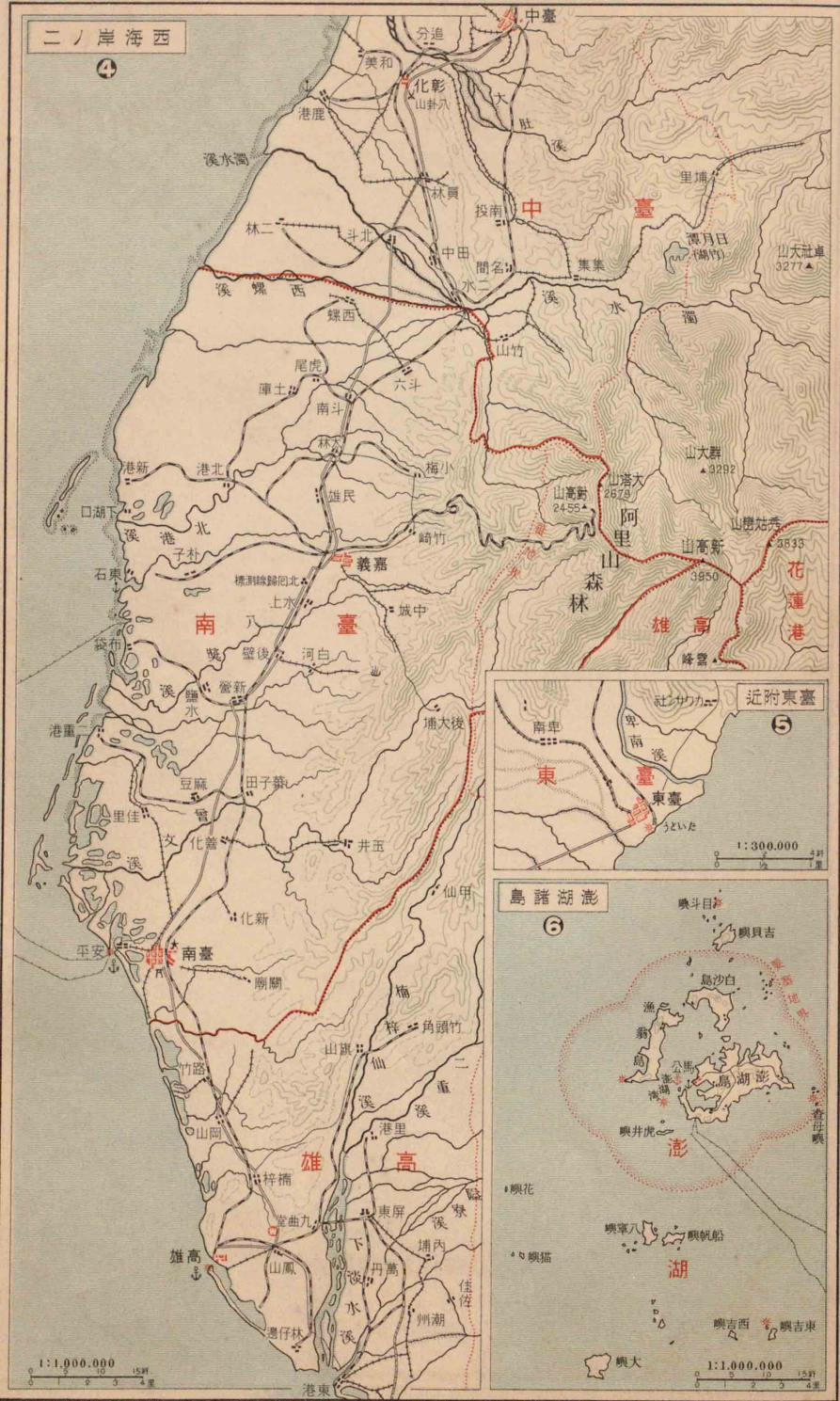
第十九圖 九州地方(其二)

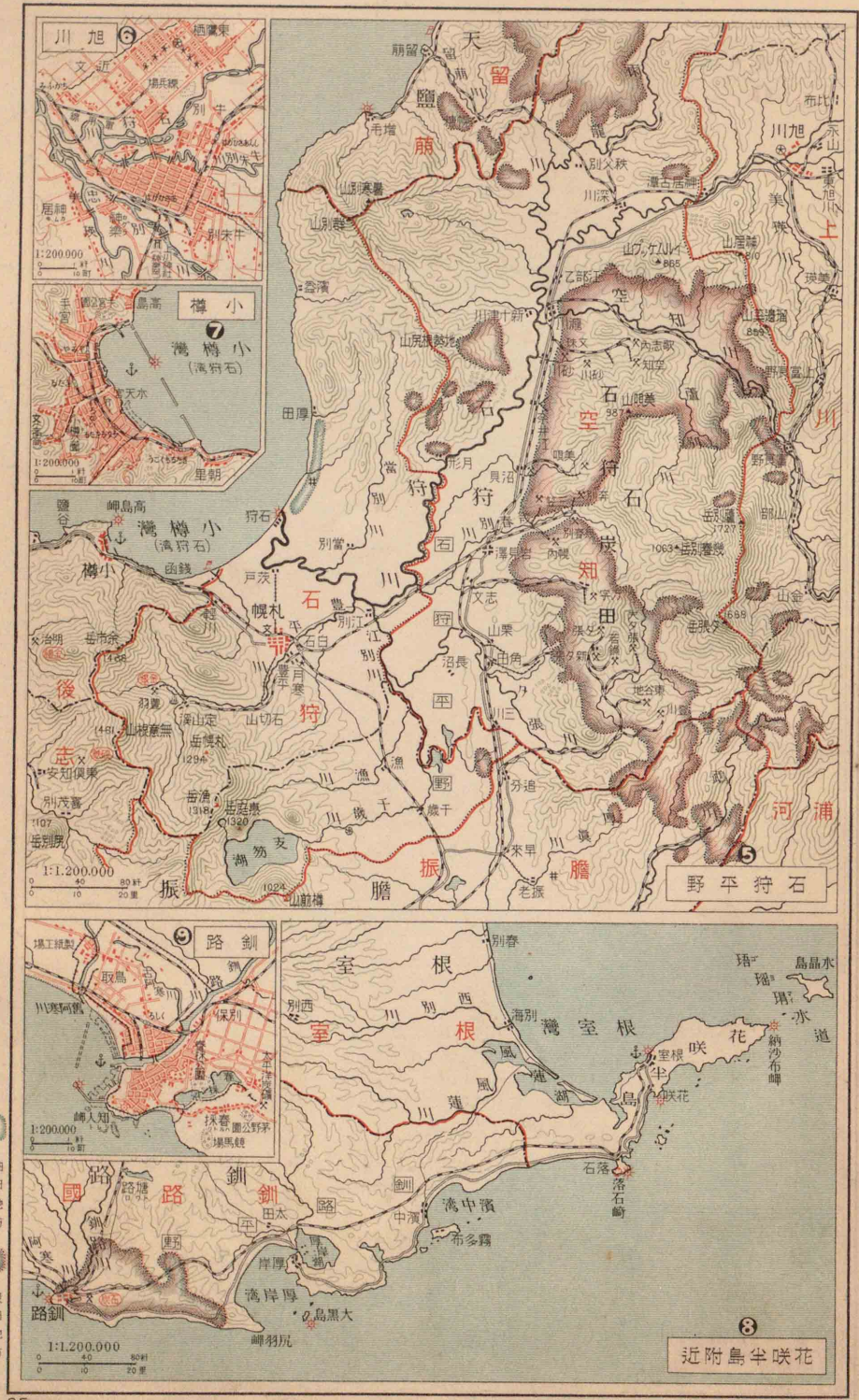
第十九圖

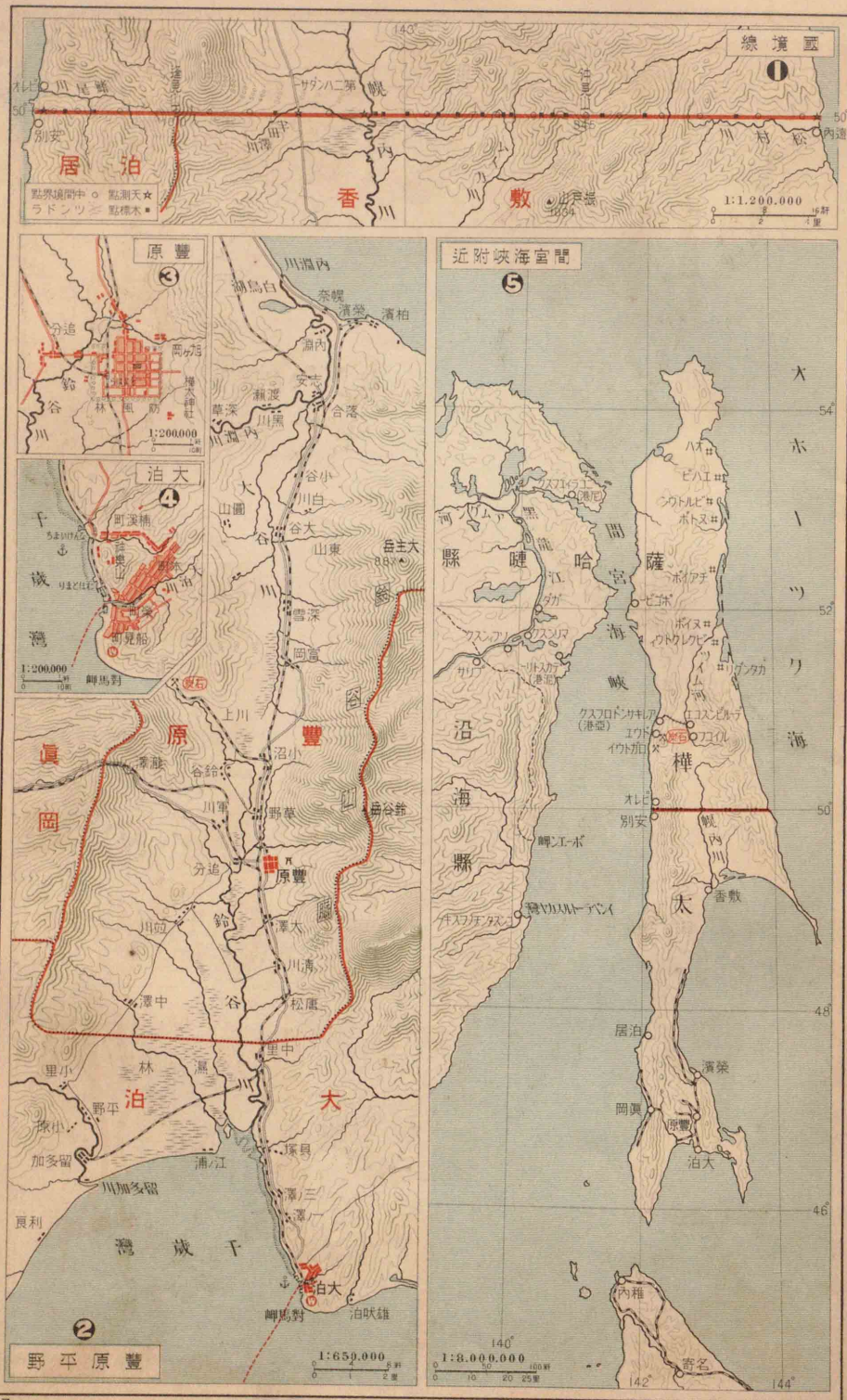




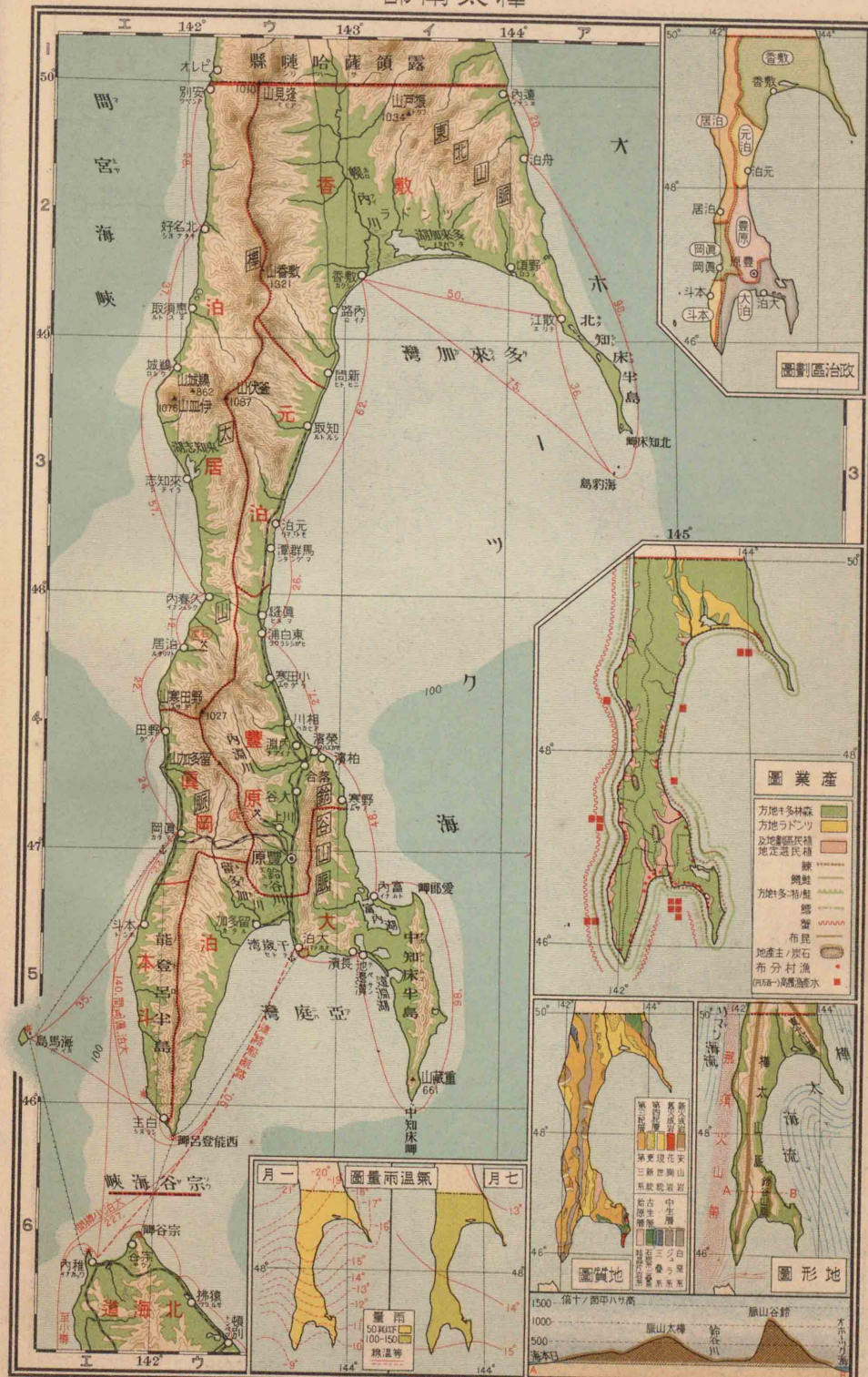


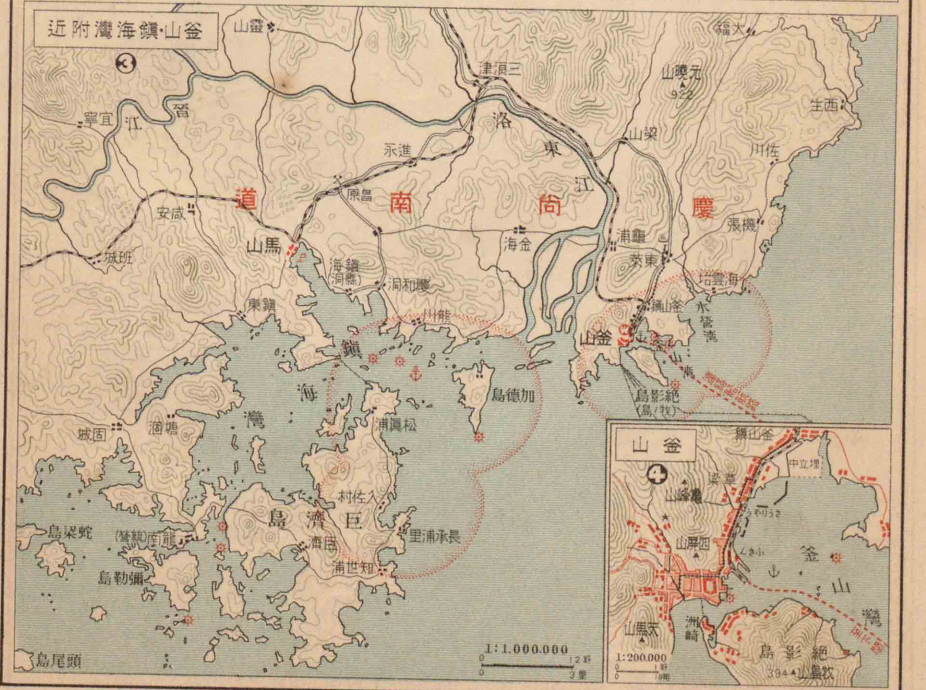
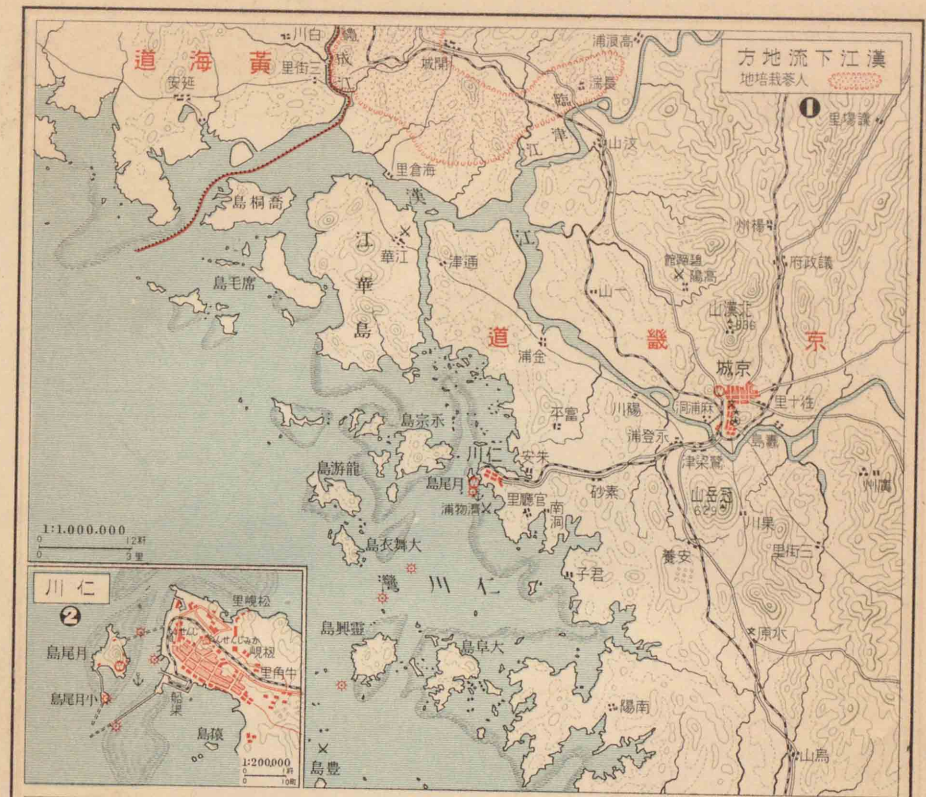
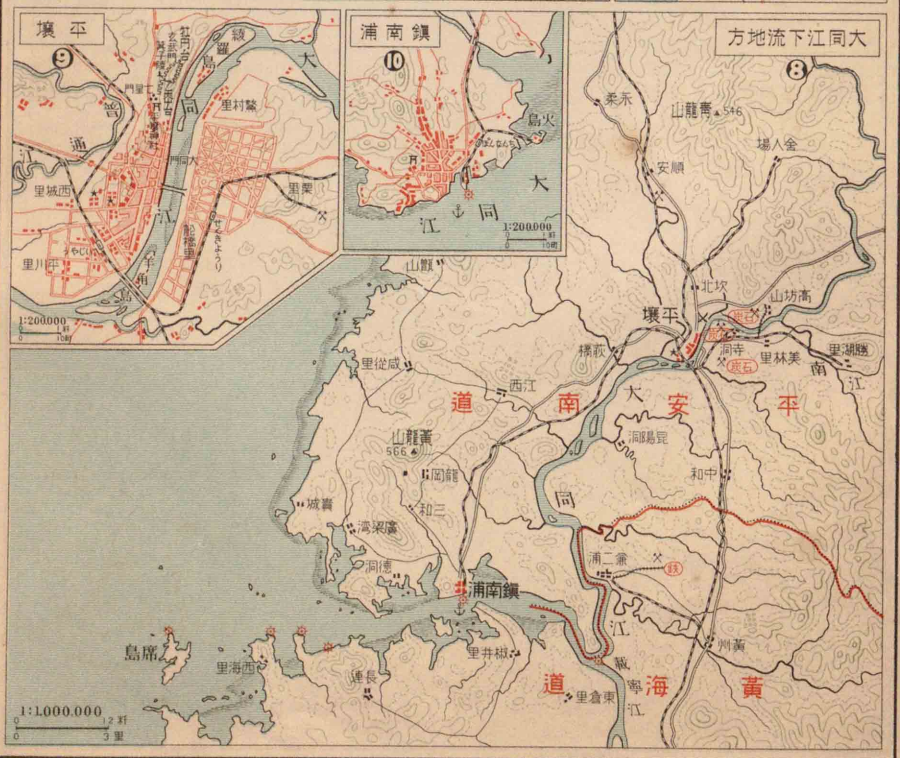
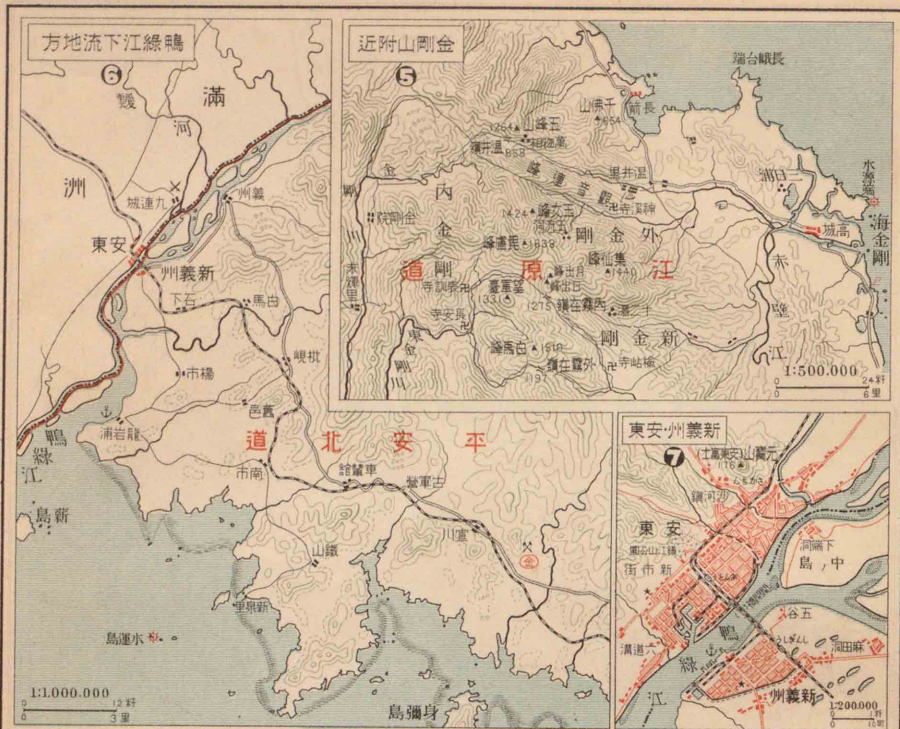


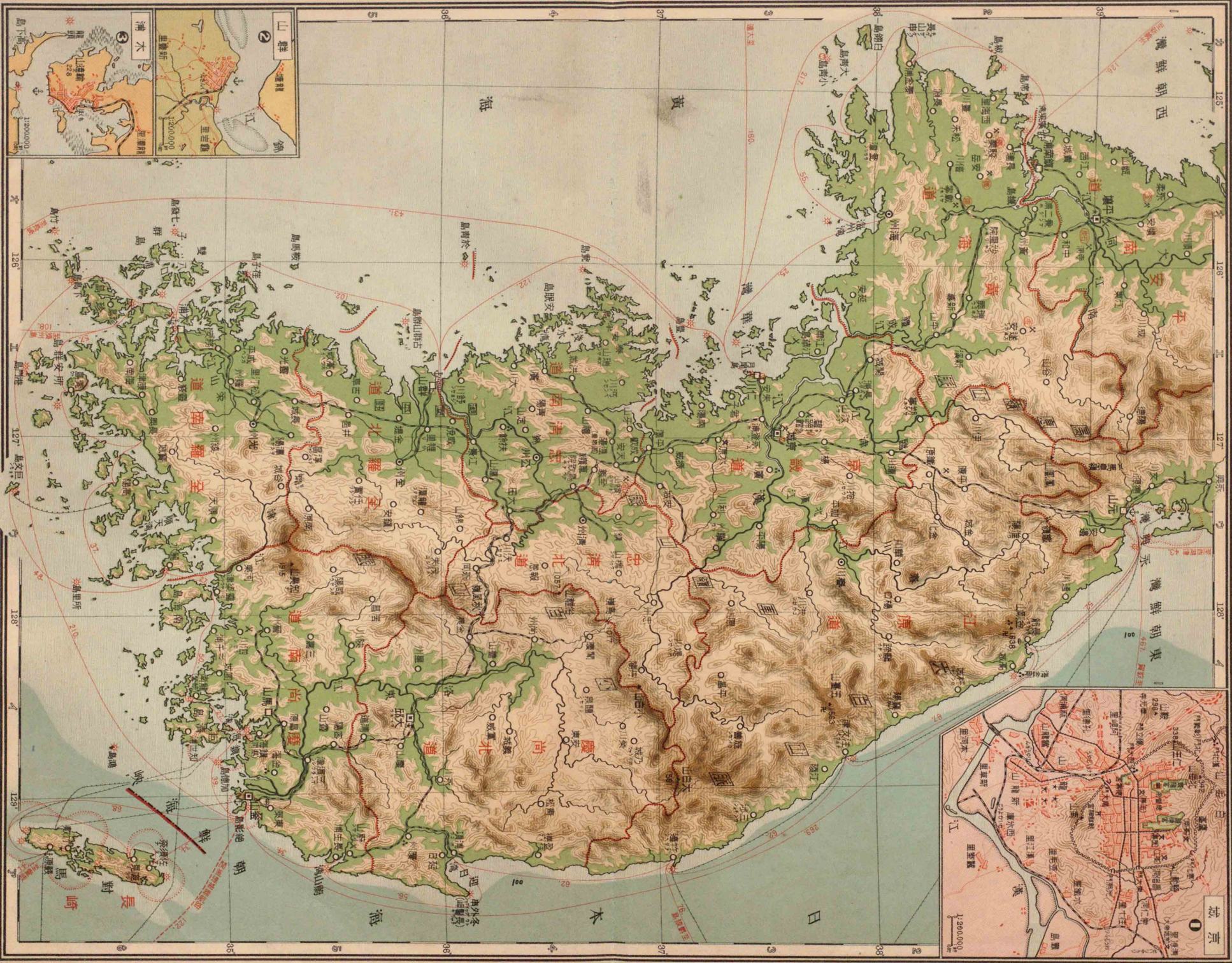




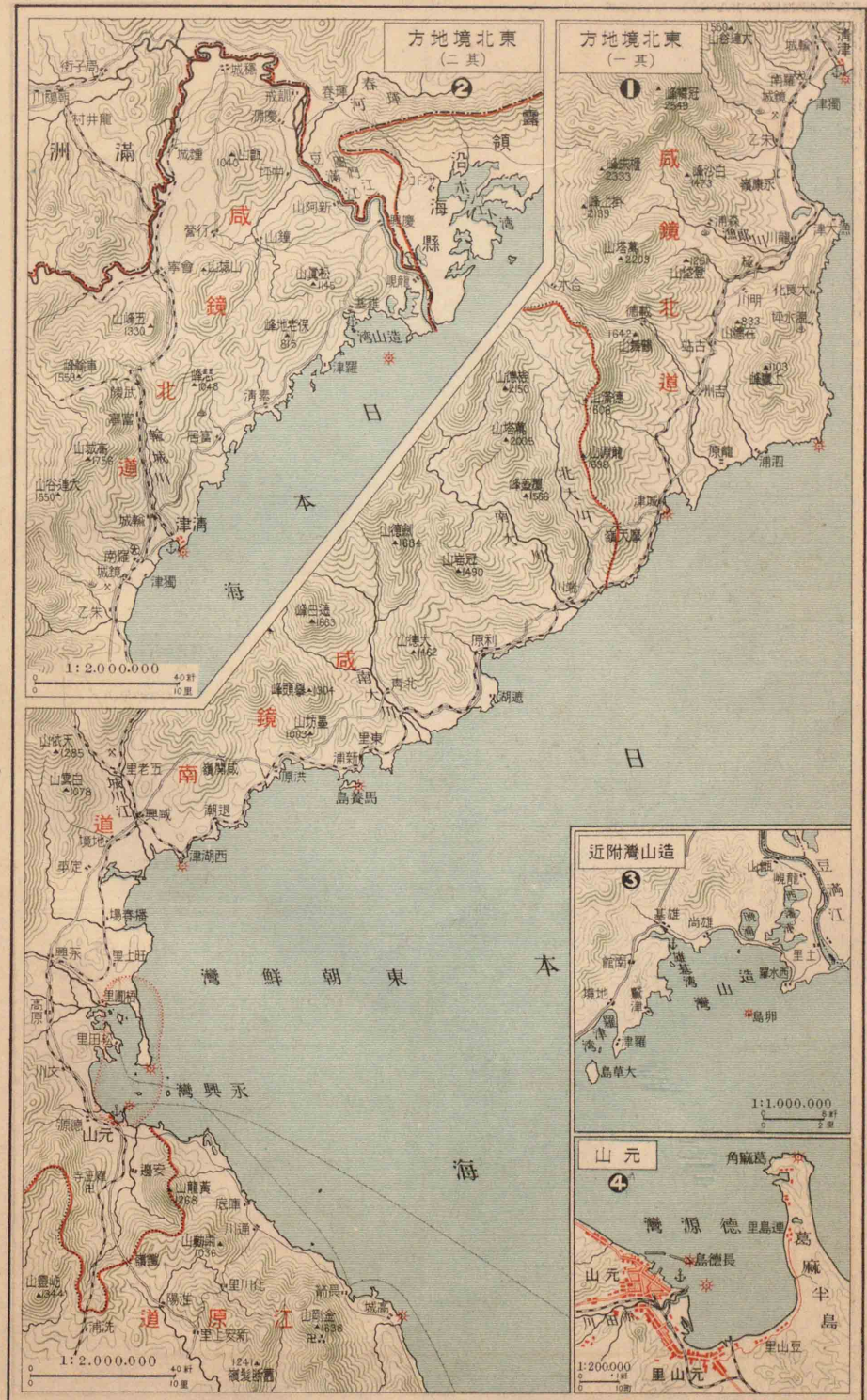
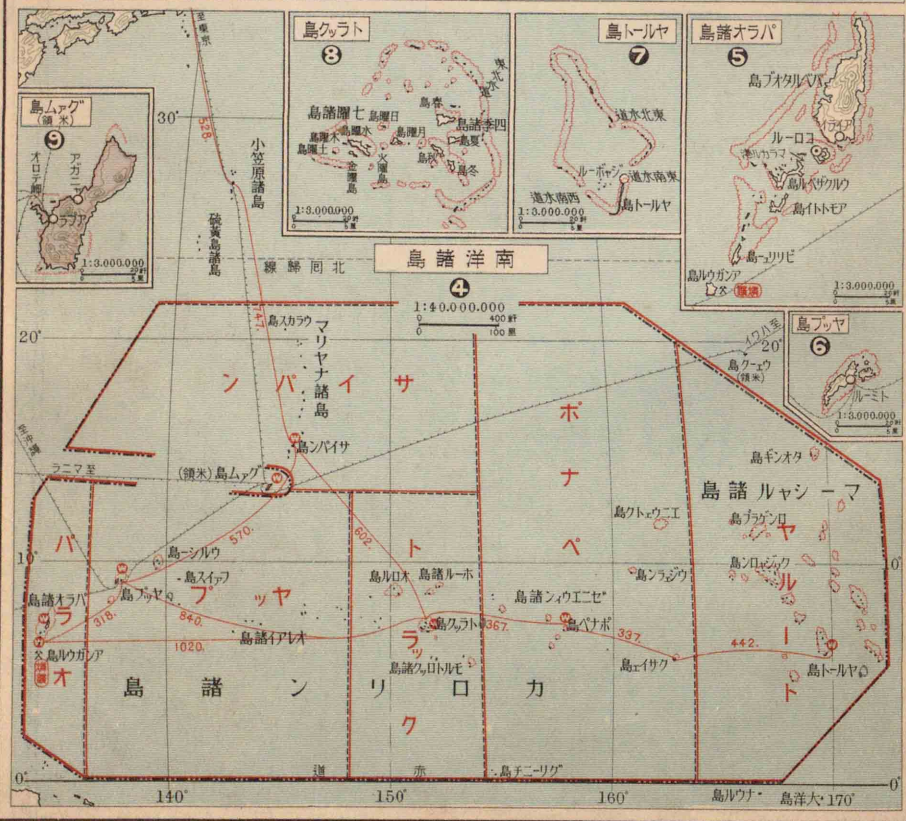
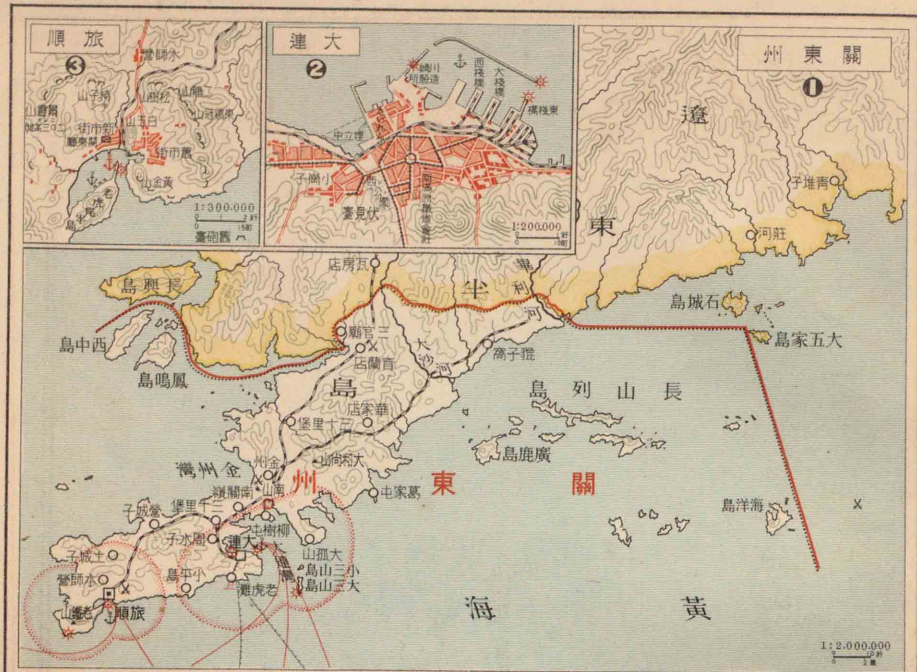
部南太樺



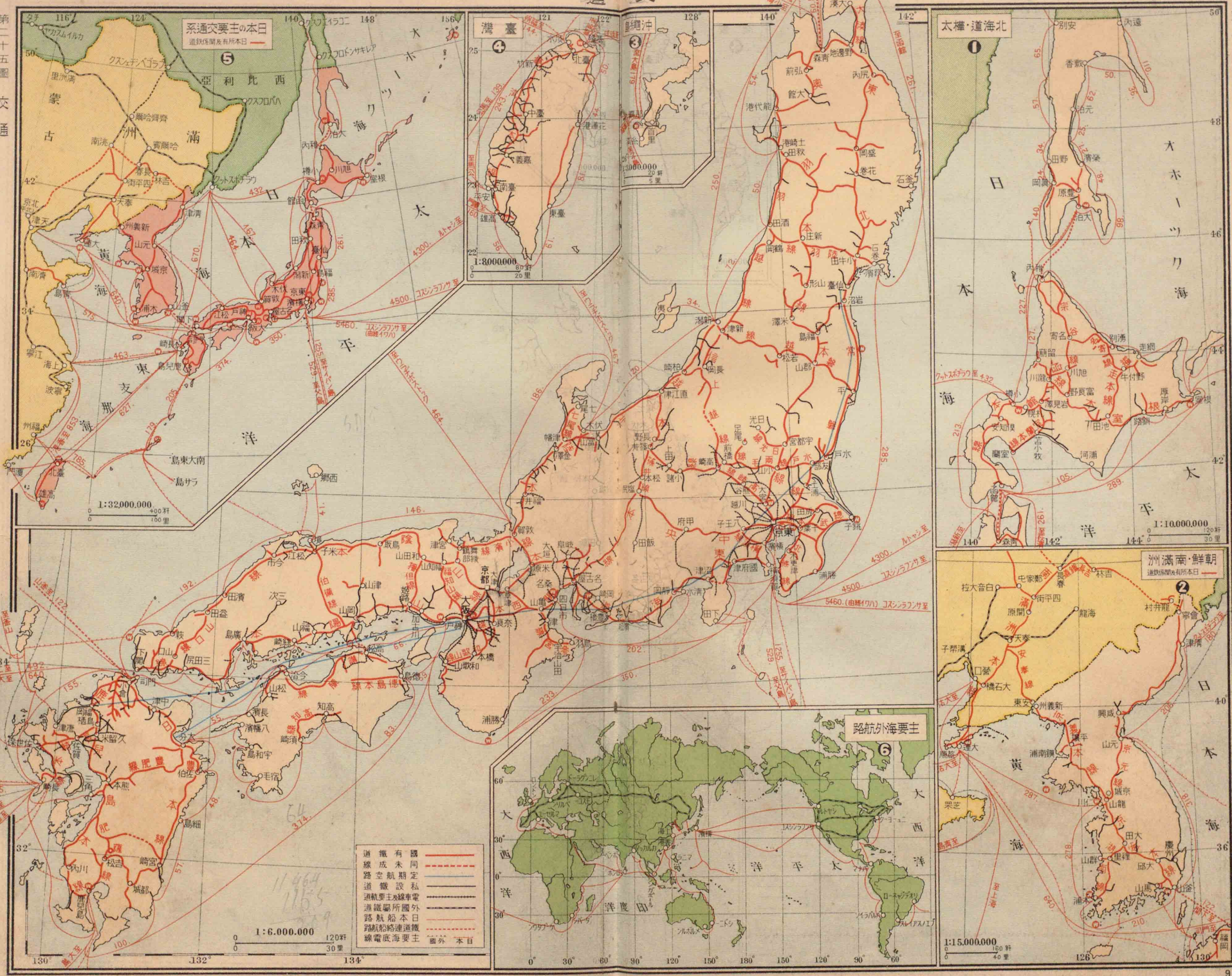




第 二 十 四 圖 部 要 鮮 朝



交通



ヨツクラ 四ツ倉.....34.35ウ5
 ヨド 淀.....54.55イ2
 ヨド川 淀川.....50.51ウ2,52.53①,54.55イ2
 ヨドエ 淀江.....62.63イ2
 ヨートク 陽徳(ヤウトク).....92.93エ1
 ヨドバシ 淀橋.....24.25①
 ヨナイサツ 米内澤(ヨナイサハ).....34.35ウ2
 ヨナクニ島 與那國島.....70.71①
 ヨナゴ 米子.....62.62イ2,64①
 ヨナバル 與那原.....77⑥
 ヨネザワ 米澤(ヨネザハ).....34.35ウ5
 ヨネザワ盆地 米澤盆地.....34.35ウ4
 ヨネシロ川 米代川.....34.35ウ2
 ヨネズ 米津(ヨネヅ).....44.45①
 ヨネヤマ 木山.....42.43イ2,48①
 ヨーバイ 楊梅(ヤウバイ).....78.79イ2,80②
 ヨビツギ 呼羅.....44.45①
 ヨブコ 呼子.....70.71エ2,74.75エ2
 ヨーヘー 陽平(ヤウヘイ).....92.93ウ3
 ヨミガハマ 夜見濱.....62.63イ2,64①
 ヨヨギ 代代木.....24.25①
 ヨヨハタ 代代幡.....24.25①
 ヨリ島 寄島.....64②,66.67イ2
 ヨリイ 寄居(ヨリキ).....26.27ウ2,30.31イ1
 ヨロ島 與路島.....77⑥
 ヨロー 養老(ヤウラウ).....42.43ウ4
 ヨロー川 養老川(ヤウラウ).....26.27イ3,30.31ア2
 ヨロー瀧 養老瀧(ヤウラウ).....42.43エ4,44.45①
 ヨロイ瀧 鑓瀧(ヨロセ).....43①
 ヨロイガ岳 鑓ヶ岳(ヨロセ).....74.75イ2
 ヨロン島 與論島.....70.71①,77⑥

ラ

ライ山 雷山.....74.75ウ2
 ライコージ 來迎寺(ライカウジ).....42.43イ2,48①
 ライチシ 來知志.....86ウ3
 ライチシ湖 來知志湖.....86ウ3
 ラウシ岳 良牛岳.....82.83イ3
 ラウス 羅白.....82.83イ3
 ラクトー江 洛東江(ラクトウ).....88.89イ4,90③
 ラサ島 ラサ島.....10.11ウ8,70.71①ア4
 ラシュー 羅州(ラシュー).....88.89ウ5,92.93エ5
 ラシュー島 羅處和島.....82.83①
 ラシン 羅津.....94②
 ラトー 羅東(ラトウ).....78.79イ2
 ラナン 羅南.....88.89イ2,94①

リ

リクゼン 陸前[國].....34.35ウ4
 リクチュー 陸中[國](リクチュウ).....34.35イ2
 リクンベツ 陸別.....82.83エ3
 リゲン 利原.....94①
 リコー 里港(リカウ).....78.79ウ4,81③
 リシュー 羅州(リシュー).....88.89ウ2,92.93ウ3
 リーシリ山 利尻山(リーシリ).....82.83カ1

リーシリ島 利尻島(リーシリ).....82.83カ1
 リセン 利川.....92.93ウ3
 リーベツ川 利別川.....84①
 リューガサキ 羅ヶ崎(リュウガサキ) 26.27イ3,30.31ア2
 リューガンボ 羅巖浦(リュウガンボ).....88.89エ3,91⑥
 リューキュー 琉球(リュウキウ).....70.71①
 リューキュー海溝 琉球海溝(リュウキウ).....70.71①
 リューキュー嶼 琉球嶼.....79ウ4
 リューキュー諸島 琉球諸島(リュウキウ).....70.71①
 リューゲン 龍原.....94①
 リュージュトン 柳樹屯.....95①
 リュージン 龍神.....50.51ウ3
 リューセン 龍川.....94①
 リュータン 龍潭.....92.93ウ5
 リューナン 龍南(リュウナン).....90③
 リューユー島 龍遊島.....90①
 リョーシ岳 獵師岳.....74.75イ2
 リョーシュー 綾州.....88.89カ3,95①,③
 リョージュン 旅順.....92.93エ6
 リョーゼン 靈山(リョウゼン).....34.35ウ6
 リョーツ 兩津(リョウツ).....42.43イ1
 リョートー半島 遼東半島.....95①
 リリ 裡里.....88.89ウ5
 リンシヘン 林子邊.....81③
 リンシン江 臨津江.....83.89ウ3,90①

ル

ルタカ 留多加.....86ウ5,87②
 ルタカ川 留多加川.....86ウ5,87②
 ルタカ岳 留多加岳.....86ウ4
 ルベシベ 留邊蘂.....82.83エ3
 ルモエ 留萌.....82.83カ3,85⑤
 ルモエ川 留萌川.....85⑤

レ

レーゲン 靈巖(レイゲン).....92.93エ6
 レーコー 靈光(レイクウ).....92.93エ5
 レーコー島 禮興島(レイコウ).....90①
 レーザン 靈山(レイザン).....92.93イ4
 レーザン 禮山(レイザン).....92.93エ4
 レースイ 麗水(レイスキ).....88.89ウ5,92.93ウ6
 レーサー江 禮成江(レイセイカウ) 88.89ウ3,92.93エ2
 レーセン 禮泉(レイセン).....92.93イ4
 レブン島 禮文島.....82.83カ1
 レンダ岳 蓮華岳.....41③,42.43ウ3
 レンヂン 連山.....92.93ウ4
 レンセン 連川.....92.93ウ2

ロ

ロクコー 鹿港(ロクカウ).....78.79ウ2
 ロクコー川 六郷川(ロクガウ).....24.25④,30.31イ2
 ロクコー崎 祿崎(ロクカウ).....42.43ウ2
 ロクコー山 六甲山(ロクカフサン) 50.51ウ2,54.55イ2
 ロクヤ 鹿野.....78.79イ4

ロクチ 路竹.....81③
 ローテツ山 老鑛山(ラウテツ).....95①
 ロリョーシン 露梁津(ロリョウシン).....88.89ウ5,90①
 ローリン山 狼林山(ラウリン).....88.89ウ2
 ローリン山脈 狼林山脈(ラウリン).....88.89ウ2

ワ

ワイク山 涌蓋山.....74.75イ2
 ワイフ 隈府.....70.71ウ2,73④,7475ウ3
 ワイヨー 淮陽(ワイヤウ).....88.89ウ3,92.93ウ2
 ワカ川 和賀川.....34.35ウ3
 ワカ岳 和賀岳.....34.35ウ3
 ワカエ 若江.....54.55イ2
 ワカクサ山 嫩草山.....54.55③
 ワカサ 若櫻.....62.63ア2
 ワカサ 若狭[國].....42.43ウ4
 ワカサ瀧 若狭瀧.....50.51ウ1,57③
 ワカツ 若津[大分].....74.75ウ2
 ワカナベ 若鍋.....85⑤
 ワカノウラ 和歌浦.....50.51ウ2,54.55イ2
 ワカノウラ瀧 和歌浦瀧.....54.55イ2,④
 ワカマツ 若松[福島].....34.35エ5,36④
 ワカマツ 若松[福岡].....68.69①,③,70.71ウ2
 ワカマツ島 若松島.....70.71ウ3
 ワカミコ 若神子.....42.43イ4

ワカヤマ 和歌山.....50.51ウ2,54.55イ2,④
 ワキノサワ 脇野澤(ワキノサハ).....34.35ウ1
 ワキノマチ 脇野町.....48①
 ワキマチ 脇町.....62.63ア3,66.67ア2
 ワキミサキ 脇御.....70.71エ3
 ワクヤ 涌谷.....34.35イ4
 ワクラ 和倉.....42.43エ2
 ワケ 和氣.....62.63ア3,64②
 ワシキ 和敷.....62.63ア4
 ワシノミヤ 鷺宮.....30.31イ1
 ワシバ岳 鷺羽岳.....41③,42.43エ4
 ワシバツ 鷺別.....82.83カ4,84①
 ワジマ 輪島.....42.43エ2
 ワダ 和田.....50.51エ1
 ワダ峠 和田峠.....42.43イ3
 ワダ岬 和田岬.....52.53①,54.55イ2
 ワダ山 和田山.....50.51エ1,54.55ウ1
 ワタノハ 渡波.....34.35イ4
 ワタムキ山 綿向山.....50.51イ1,54.55ア1
 ワタラセ川 渡良瀬川.....26.27ウ2,30.31イ1
 ワタリ 渡利.....34.35ウ4
 ワタリ 渡利.....34.35②
 ワッカナイ 稚内.....82.83カ1
 ワニ 和邇.....54.55イ1
 ワニシ 輪西.....84①
 ワラビ 蕨.....30.31イ2



マンデン 萬田74.75ウ3
 マンネン山 萬年山74.75イ2

ミ

ミ崎 三崎【香川】62.63イ3
 ミ島 見島62.63エ3
 ミ岳 御岳42.43イ4
 ミアト 菰跡56①
 ミイ 御井(ミキ)74.75ウ2
 ミイケ 三池70.71ウ2,74.75ウ2,⑥
 ミイケ港 三池港70.71ウ2
 ミウマヤ 三麗34.35ウ1
 ミウラ半島 三浦半島25.27ウ3
 ミエ 三重(ミヘ)70.71イ3,74.75イ3
 ミオノセキ 美保磯(ミホノセキ)62.63イ2,64①
 ミオノマツバラ 三保松原(ミホ)42.43イ5,49⑥
 ミオモチ川 三面川42.43ア1
 ミカガ 御影50.51ウ2,52.53①
 ミカサ 三笠85⑤
 ミカサ山 三笠山56①
 ミカズキ 三日月(ミカヅキ)50.51エ2
 ミカタ 三方49⑤
 ミカタガ岳 三方ヶ岳48①
 ミカタガ原 三方原2.43ウ5,46.47イ4
 ミカド 三門64②
 ミカミ山 三上山50.51イ1,54.55ア1
 ミカワ 美川(ミカハ)42.43エ3,45.47ウ1
 ミカワ 三河【國】(ミカハ)42.43ウ4,46.47イ3
 ミカワ瀨 三河瀨(ミカハ)42.43ウ5,46.47ウ4
 ミキ 三木50.51エ2,54.55ウ2
 ミキザキ 三木崎50.51イ3
 ミクニ山賊 三國山賊26.27エ2,42.43ア2
 ミクニ岳 三國岳42.43エ4
 ミクニ峠 三國峠23.27エ2
 ミクニ山 三國山【埼玉】30.31ウ2
 ミクニ山 三國山【鳥取】50.51イ1,62.63ア2
 ミクラ島 御蔵島26.27①
 ミクリヤ 御來屋62.63イ2,64①
 ミクリヤ 御蔵74.75エ2
 ミコ島 御子島70.71ウ3
 ミコト島 神子元島42.43イ5
 ミサカ山賊 御坂山賊40①
 ミサカトゲ 御坂峠40①
 ミサキ峠 三崎【神奈川】23.27ウ3,29③,30.31イ2
 ミササ 三朝62.63イ2
 ミシマ 三島【静岡】42.43イ4,46.47ア3
 ミシマ 三島【愛媛】62.63イ4,66.67イ2
 ミスカイドー 水海道(ミヅカイドウ)25.27ウ2,30.31イ1
 ミズキ 水城(ミヅキ)72①,74.75ウ2
 ミズサワ 水澤【岩手】(ミヅサハ)34.35イ3
 ミズサワ 水澤【新潟】(ミヅサハ)43①
 ミズシマ瀨 水島瀨(ミヅシマ)62.63イ3,64②
 ミズホ 瑞穂(ミヅホ)78.79イ3
 ミスミ 三隅62.63エ3
 ミスミ 三角70.71ウ3,74.75ウ3
 ミセン 彌山【奈良】50.51ウ2,54.55イ2
 ミセン 彌山【廣島】60.61①

ミゾグチ 溝口62.63イ2,64①
 ミタ川 三田川74.75ウ2
 ミタケ 御嵩42.43ウ4,46.47イ3
 ミタケ山 御嵩山26.27ウ3,30.31イ2
 ミタジリ 三田尻66.67エ2
 ミチカワ 道川(ミチカハ)34.35ウ5,37⑧
 ミツ 三津66.67ウ2
 ミツイシ 三石【岡山】62.63ア3,64②,66.67ア2
 ミツイシ 三石【北海道】82.83オ4
 ミツカイチ 三田市42.43ウ3
 ミツガハマ 三津ヶ濱62.63ウ4⑤,66.67ウ3
 ミツクエ 三机(ミツクエ)62.63ウ3
 ミツケ 見付【静岡】42.43ウ5,46.47イ4
 ミツケ 見付【新潟】42.47イ3
 ミツシマ 瀨島74.75ウ2
 ミツミネ山 三峯山30.31ウ2
 ミツオー 密陽(ミツヤウ)88.89イ5,92.93イ5
 ミテラシ 御手洗66.67ウ2
 ミト 水戸26.27イ2,30.31ア1①
 ミトヤ 三刀屋62.63ウ2
 ミドリ川 緑川70.71ウ3,74.75ウ3
 ミナグチ 水口50.51イ2,54.55ア2
 ミナト 湊【千葉】26.27イ3,29③,30.31イ2
 ミナト 湊【茨城】26.27イ2,30.31ア1
 ミナト 湊【青森】34.35イ2
 ミナト 湊【佐賀】72②
 ミナト 湊【兵庫】50.51エ2,65④
 ミナト川 湊川【千葉】29③
 ミナト川 湊川【兵庫】52.53④
 ミナベ 南部50.51ウ3,54.55イ3
 ミナマク 水俣70.71ウ3
 ミナミアリマ 南有馬74.75ウ3
 ミナミイオ一島 南硫黄島(ミナミイワウ)23.27①
 ミナミナカヤマ 南中山46.47ウ2
 ミナミノセキ 南瀬70.71ウ2,74.75ウ2
 ミナミホータイ山 南肥前山(ミナミハウタイ)88.89イ2
 ミネヤマ 峯山50.51ウ1,54.55ウ1
 ミノ 美濃【國】42.43ウ4
 ミノ 美濃42.43エ4,46.47ウ3
 ミノ川 美濃川54.55イ2
 ミノオ 箕面(ミノモ)50.51ウ2
 ミノシマ 箕島50.51ウ2,54.55イ2,57⑥
 ミノブ 身延42.43イ4,46.47ア3
 ミハラ 三原60.61①,62.63イ2
 ミハラ山 三原山26.27ウ4
 ミハル 三春34.35ウ5,36③
 ミブ 壬生【栃木】25.27ウ2,30.31イ1
 ミブ 壬生【廣島】62.63ウ3
 ミヅ川 三峰川42.43イ4
 ミヅガワ 壬生川(ミヅガハ)62.63イ4,66.67イ3
 ミフネ 御船70.71ウ3,74.75ウ3
 ミホ 三保49⑥
 ミホ瀨 美保瀨64①
 ミマサカ 美作【國】62.63ア2
 ミミツ 美美津70.71イ3
 ミミツ川 美美津川70.71ウ3
 ミミナシ山 耳成山59①
 ミムロ山 三室山56①

ミヤ 三谷46.47イ3
 ミヤ川 官川【岐阜】42.43ウ4
 ミヤ川 官川【三重】50.51イ2,54.55ア2,57⑤
 ミヤウチ 官内48①
 ミヤギ野 官城野28①
 ミヤケ島 三宅島26.27①
 ミヤコ 官古34.35イ3
 ミヤコ瀨 官古瀨34.35ア3
 ミヤコ島 官古島70.71①
 ミヤコ諸島 官古諸島70.71①
 ミヤコノジョー 都城(ミヤコノジャウ)70.71イ4,76③
 ミヤザキ 官崎70.71イ4,76②
 ミヤジ 官地(ミヤヂ)70.71イ3,73④,74.75イ3
 ミヤズ 官津(ミヤヅ)50.51ウ1,54.55イ1,57④
 ミヤズ瀨 官津瀨(ミヤヅ)50.51ウ1,54.55イ1,57④
 ミヤト島 官戸島36①
 ミヤノウラ 官ノ浦77⑦
 ミヤノシタ 官ノ城70.71ウ4
 ミヤノホル 官原70.71ウ3,74.75ウ3
 ミヤマ 深山54.55イ2,57⑥
 ミヤマエ 官前(ミヤマヘ)54.55ア2
 ミヤモト 官本【福島】36③
 ミヤモト 官本【三重】57⑤
 ミユキ 深雪37②
 ミョーガネ崎 明鐘崎(ミョウガネ)29③,30.31イ2
 ミョーギ山 妙義山(メウギ)26.27エ2,30.31ウ1,33③
 ミョーケン崎 妙見崎(メウケンザキ)72①
 ミョーケン山 妙見山(メウケン)50.51ウ2,54.55イ2
 ミョーコー山 妙高山【新潟】(メウカウ)42.43イ3
 ミョーコー山 妙香山【朝鮮】(メウカウ)88.87ウ2
 ミョーコー山 妙香山(メウカウ)88.89ウ2
 ミヨシ 三次62.63ウ3
 ミョージ 妙寺(メウジ)50.51ウ2
 ミリカ 美利加84①
 ミロク島 彌勒島90③
 ミワ 三輪54.55イ2,56①
 ミワザキ 三輪崎50.51イ3

ム

ム川 鶴川82.83オ4
 ムアン 務安92.93エ6
 ムイカイチ 六日市42.43イ2,48①
 ムイネ岳 無意根岳84①
 ムカイ島 向島【廣島】(ムカヒシマ)60.61①,66.67イ2
 ムカイマチ 向町34.35ウ4
 ムギ 牟岐62.63ア4
 ムギ崎 蓼崎54.55ア2
 ムキンボ 妻金浦92.93カ2
 ムクモト 糠本54.55ア2
 ムコ川 武庫川50.51ウ2,54.55イ2
 ムコ島 鞆島26.27①
 ムコー島 向島(ムカフシマ)26.27②
 ムコーマチ 向日町(ムカフマチ)54.55イ2
 ムサ 武佐54.55ア1
 ムサシ 武蔵【國】26.27ウ3
 ムサシ 武蔵【大分】74.75イ2

ムシヨウズ 武生水(ムシヤウズ)74.75エ2
 ムソ一岬 無雙岬(ウサウ)57③
 ムダ 六田56①
 ムツ 陸奥【國】34.35イ2
 ムツ瀨 陸奥瀨34.35イ1
 ムツレ島 大連島68.69①
 ムト一山 霧頭山(ムトウ)78.79ウ4
 ムネアゲ 脩上64②
 ムヤ 撫養62.63ア3,65④
 ムラ崎 村崎68.69①
 ムラオカ 村岡(ムラオカ)50.51エ1
 ムラカミ 村上42.43ア1
 ムラサキ川 紫川68.69①
 ムラマツ 村松42.43ア2,48①
 ムロキ 室木74.75ウ2
 ムロズミ 室積(ムロヅミ)62.63エ4
 ムロツ 室津【兵庫】50.51エ2
 ムロツ 室津【山口】66.67ウ3
 ムロト 室戸【高知】62.63ア4
 ムロト崎 室戸崎62.63ア4
 ムロラン 室蘭82.83カ4,84②

メ

メー島 延島(メヒ)26.27②
 メアカン岳 雌阿寒岳82.83エ3
 メーカン 名間(メイカン)78.79ウ3
 メギ島 女木島64③
 メグロ 目黒24.25①,30.31イ2
 メージ 明治44.45①
 メージ用水 明治用水(メイヂ)44.45①
 メーセン 明川(メイセン)88.89ウ2
 メヌマ 妻沼30.31イ1
 メーノハマ 延濱(メヒノハマ)70.71ウ2,74.75ウ2
 メムロ 芽室82.83エ4
 メラ 布良30.31イ3
 メラショー 米良庄(メラジャウ)70.71イ3
 メンカ嶼 羅花嶼(メンクラ)78.79ア1

モーカ 眞岡(マヲカ)26.27イ2,30.31ア1
 モガミ川 最上川34.35エ4
 モギ 茂木70.71エ3,72③,74.75エ2
 モクト嶼 目斗嶼78.79エ3
 モサン 茂山88.89イ1
 モジ 門司68.69①,③,70.71ウ2
 モチガセ 用瀬62.63ア2,66.67ア1
 モチクラ 持倉42.43ア3
 モツカ溪 木瓜溪(モツクツ)78.79イ2
 モツボ 木浦(モクボ)88.89ウ5,93.93③
 モテギ 茂木26.27イ2,30.31ア1
 モート峰 毛菊峰(マウト)88.89ウ3
 モトス湖 本栖湖40①,42.43イ4
 モトマリ 元泊86ウ③
 モトミヤ 木宮34.35ウ5,①
 モトヤマ 木山62.63イ4,66.67イ3
 モノベ川 物部川62.63イ4,66.67イ3

ヘイ崎	閉伊崎	34.3573
ヘイサカ	平坂	44.45①, 46.47ウ4
ヘイザン	平山	92.93=2
ヘイタク	平澤	88.89ウ4
ヘキ	日置 [和歌山]	50.51ウ3
ヘキ	日置 [山口]	62.63=3, 66.67=2
ヘキ川	日置川	50.51ウ3
ヘキテカン	碧蹄館(ヘキテイクン)	88.89ウ4, 90①
ヘーゲン島	平群島	62.63ウ4, 66.67ウ3
ヘーコー	平康	92.93ウ2
ヘチキ	都崎	68.69①
ヘージョー	平壤(ヘイジャウ)	88.89=3, 91③, ⑨
ヘタ	戸田	42.43イ5, 46.47ア4
ベッカイ	別荘	82.83イ3
ヘツギ	戸次	74.75イ2
ベック川	別官川	65④
ベッシ	別子	62.63イ4, 66.67イ3
ベッショ	別所	42.43イ3
ヘットナー石	Hettner Stein	41③
ベップ	別府	70.71イ2, 73⑤
ベップ瀧	別府瀧	70.71イ2, 73⑤, 74.75イ2
ヘド	邊戸	77③
ヘートー	屏東(ヘイトウ)	78.79ウ4, 81③
ヘナス崎	紐作崎	6=2
ベフ	別府	50.51=2, 54.55ウ2
ヘルフネ	歴舟	82.83=4
ベンケー岬	辨慶岬	82.83キ4, 84③
ベンセン	河川	92.93=4
ベンテン島	辨天島	46.47イ4, 49⑦

ホボボ

ホーエー山	寶永山(ハウエイ)	40①
ホーオン	報恩	92.93ウ4
ホカ	保賀	48④
ホーカ嶼	彭佳嶼(ハウカ)	79イ1
ホーキ	伯耆 [國](ハウキ)	62.63イ2
ホーキ川	蕃川(ハウキ)	26.27ウ2
ホーキョー	枋瀬(ハウケウ)	78.79イ2
ホクカン山	北漢山	90①
ボクシ	朴子	78.79ウ3, 81③
ホクセー	北胄(ホクセイ)	88.89イ2
ホクト	北斗	79ウ3, 81③
ホクトー	北投(ホクトウ)	79イ1, 80②
ホクホ	北埔	80②
ホーゲン	豐原(ホウゲン)	78.79ウ2, 80②
ホコー	浦賀(ホカウ)	88.89イ4, 92.9375
ホーコ島	澎湖島(ハウコ)	78.79=3, 81⑤
ホーコ諸島	澎湖諸島(ハウコ)	78.79=3, 81⑤
ホーコ水道	澎湖水道(ハウコ)	78.79=3
ホーコ瀨	澎湖瀨	78.79=3
ホコダ	鉢田	26.27イ2, 30.3171
ホーザン	鳳山(ホウザン)	79ウ4, 81③
ホーザン	枋山(ハウ)	79ウ4

ホシダ	星田	54.55イ2
ボージュ	茂朱(ボウシュ)	92.93ウ5
ホージュバナ	寶珠花(ハウジュバナ)	30.31イ1
ホージョー	北條 [千葉](ホウデウ)	26.27ウ3, 30.31イ3
ホージョー	北條 [茨城](ホウデウ)	26.27イ2, 30.3171
ホージョー	北條 [兵庫](ホウデウ)	50.51=2, 54.55ウ2
ホージョー	北條 [愛媛](ホウデウ)	62.63ウ4, 66.67ウ3
ホージョー	寶城(ホウジャウ)	92.93ウ6
ホズ川	保津川(ホヅ)	50.51ウ1, 54.55イ1
ホーセン	抱川(ハウセン)	92.93ウ3
ボーソー半島	房總半島(ハウソウ)	26.27イ3
ホソオ峠	細尾峠(ホソオ)	32①
ホソシマ	細島	70.71イ3
ボソリ海峡	ボウソリ海峡	82.83①
ホソロギ	細呂木	48④
ホダ	保田	29③, 30.61イ2
ホダカ	穂高	42.43ウ3
ホダカ山	穂高山(ハウタツ)	42.43ウ3
ホータツ山	穂達山(ハウタツ)	42.43ウ3
ボタンシヤ	牡丹社	79ウ4
ホッコー	北港(ホッカウ)	78.79ウ3, 81③
ホッコー溪	北港溪(ホッカウ)	78.79ウ3, 81③
ホートー	豐島(ホウ)	88.89ウ4, 92.93=3
ホドガヤ	保土谷	29③
ホードーノ瀧	方等瀧(ハウタウ)	32①
ホナベ島	Ponape I.	95④
ボノツ	坊津(ハウノツ)	70.71ウ4
ホバラ	保原	34.35ウ5
ボーフ	防府(ハウフ)	62.63=3, 66.67=2
ホーマン山	寶瀨山 [島根](ハウマン)	64①
ホーマン山	寶瀨山 [福岡]	70.71ウ2, 74.75ウ2
ホーヨ海峡	豐津海峡(ホウヨ)	70.71イ2, 74.7572
ホーライ島	蓬萊島(ホウライ)	37③
ホーライジ山	鳳來寺山(ホウライジ)	42.43ウ5
ホラガ峠	洞ヶ峠	54.55イ2
ホリ	堀里	78.79ウ3, 81③
ホリエ	堀江	66.67ウ3
ホリゴト	堀米	30.31イ1
ホリノウチ	堀内	46.4774, 48①
ホーリュウ山	寶立山(ハウリュウ)	42.43ウ2
ホーリュウジ	法隆寺(ホフリュウジ)	54.55イ2
ボーリョー	枋寮(ハウレウ)	79ウ4
ホーリン	鳳林(ホウリン)	78.79イ3
ホロイズミ	幌泉(ホロイズミ)	82.83=4
ホロナイ	幌内	82.83ウ3, 85⑤
ホロナイ川	幌内川	86イ2
ホロヌカ	幌糠	85⑤
ホロベツ	幌別	82.83ウ4, 84①
ホンダ	本宮(ホンダウ)	50.51ウ3
ホンダー山	本宮山(ホンダウ)	42.43ウ5
ホンゴ	本郷 [福島](ホンガウ)	34.35=5
ホンゴ	本郷 [廣島](ホンガウ)	66.67ウ2
ホンゴ	本郷 [福岡](ホンガウ)	74.75ウ2
ホンジョー	本莊 [埼玉](ホンジャウ)	26.27ウ2
ホンジョー	本莊 [秋田](ホンジャウ)	34.35ウ3
ホンジョー	本莊 [宮城](ホンジャウ)	70.71イ4
ホンジョー	本莊 [淡路](ホンジャウ)	65④
ホンジョー	本庄 [島根](ホンジャウ)	64①

ホンジョー川	本庄川(ホンジャウ)	70.71イ3
ホント	本斗	86=5
ホンド	本渡	70.71ウ3
ホンノー	本納(ホンナフ)	30.3172
ホンベツ	本別	82.83=3
ホンモク岬	本牧岬	29③, 30.31イ2

マ

マイコノ濱	舞子濱(マヒコノハマ)	54.55イ2
マイサカ	舞坂(マヒサカ)	42.43ウ5, 46.47イ4, 49⑦
マイズル	舞鶴(マヒヅル)	50.51ウ1, 54.55イ1, 57③
マイズル瀧	舞鶴瀧(マヒヅル)	50.51ウ1, 54.55イ1, 57③
マイバラ	米原	50.51イ1, 54.5571
マエダ	前田(マヘダ)	68.69①
マエバシ	前番(マヘバシ)	26.27ウ2, 30.31イ1②
マエバル	前原(マヘバル)	70.71ウ2, 74.75ウ2
マオカ	真岡 [神太](マラカ)	86ウ4
マガン	眞金	64②, 66.67イ1
マカベ	眞壁	25.27イ2, 30.3171
マキ	巻	42.43イ2, 48④
マキ島	牧島	72③
マキノオ川	横尾川(マキノヲ)	54.55イ2
マキノオ山	横尾山(マキノヲ)	54.55イ2
マキミネ	横峯	70.71イ3
マキュー	婿宮(マキユウ)	78.79=3
マクウンベツ川	坊津川	82.83ウ3
マクハリ	幕張	30.3172
マクラチキ	枕崎	70.71ウ4
マクンダ	馬群瀨	86ウ3
マコー	馬公(マコウ)	78.79=3, 81⑤
マゴ崎	孫崎	65④
マサン	馬山	88.89イ5, 90③, 92.93イ5
マシケ	増毛	82.83ウ3, 85⑤
マシコ	益子	26.27イ2, 30.3171
マール諸島	Marshall Is.	95④
マシウ湖	摩周湖(マシウ)	82.83ウ3
マスタ	増田	34.35ウ3
マスタ	益田	62.63=3
マスタ川	益田川	42.43ウ4
マストミ	増富	42.43イ4
マタイアン	馬大鞍	78.79イ3
マダラ島	馬渡島	74.75=2
マチダ	町田	26.27ウ3, 30.31イ2
マチヤ川	町屋川	54.5571
マツイダ	松井田(マツキダ)	26.27=2, 30.31ウ1
マツエ	松江	62.63イ2, ②, 64①
マツオ	松尾(マツヲ)	34.35ウ3
マツオカ	松岡(マツヲカ)	34.35ウ3
マツガエ	松ヶ江	68.69①
マツガサキ	松ヶ崎	48①
マツカリ岳	眞狩岳	82.83キ4, 84①
マツカワ	松川(マツカハ)	34.35ウ5
マツカワ浦	松川浦(マツカハ)	34.35ウ5
マツカワイソ	松川磯	26.27イ2
マツザカ	松坂	50.51イ2, 54.5572
マツチキ	松崎	42.43イ5, 46.47ア4
マツチキ	松前	66.67ウ3

マツ島	松島 [長崎]	70.71=3, 74.75=3
マツ島	松島 [朝鮮]	88.89イ4
マツシマ	松島 [長野]	41③, 42.43ウ4
マツシマ	松島 [宮城]	34.35イ4, 36①
マツシマ瀧	松島瀧	34.35イ4, 36①
マツシロ	松代	42.43イ3
マツダ	松田	30.31イ2
マツド	松戸	24.25①, 26.27ウ3, 30.31イ2
マツト	松任(マツタフ)	42.43=3, 46.47ウ1
マツナガ	松永	60.61①, 62.63イ3
マツナミ	松波	42.43ウ2
マツノヤマ	松之山	42.43イ2, 48①
マツバセ	松橋	70.71ウ3, 74.75ウ3
マツバラ	松原 [茨城]	26.26イ2
マツバラ	松原 [香川]	66.67ア2
マツバラ	松原 [長崎]	74.75=3
マツマル	松丸	62.63ウ4
マツミネ	松峯	34.35=4
マツモト	松本	41③, 42.43ウ3
マツモトダイラ	松本平(マツモトダヒラ)	41③, 42.43ウ2
マツヤマ	松山 [埼玉]	26.27ウ2, 30.31イ1
マツヤマ	松山 [奈良]	54.55イ2
マツヤマ	松山 [愛媛]	62.63ウ4, ⑥, 66.67ウ3
マツラ	松浦(マツウラ)	72②
マツラ瀧	松浦瀧	74.75=2
マツラ川	松浦川	70.71ウ2, 72②, 74.75=2
マツラ	松輪	29③
マツラ島	松輪島	82.83①
マテン嶺	摩天嶺	88.89イ2, 94①
マトー	麻豆(マトウ)	78.79ウ3
マトヤ	的矢	54.5573
マトヤ瀧	的矢瀧	54.5572
マナイタイシ山	畑石山	57⑥
マナズル	眞鶴(マナヅル)	28①, 30.31イ2
マナズル岬	眞鶴岬(マナヅル)	26.27ウ3, 28①, 30.31イ2
マナベ	眞鍋	30.3171
マヌイ	眞糠(マヌヒ)	86ウ4
マノ	眞野	42.43イ2
マノ瀧	眞野瀧	42.43イ2
マバシ	馬橋	30.31イ2
マヒル岳	眞鹽岳	34.35ウ3
マフネ	眞舟	30.31イ2
マベチ川	馬淵川	34.35イ2
マホド	麻浦河(マホドウ)	90①
マママ	間間田	30.31イ1
マミハラ	馬見原	70.71イ3
マミヤ海峡	間宮海峡	86=2, 87⑤
マヤ山	摩耶山	54.55イ2
マリヤナ諸島	Mariane Is.	95④
マルオカ	丸岡(マルヲカ)	42.43=3, 46.47ウ1
マルガメ	丸龜	62.63イ3, 64②, 66.67イ2
マルコ	丸子(長野)	42.43イ3
マルコ	丸子(新潟)	49⑥
マルバシラ	丸柱	54.5572
マルモリ	丸森	34.35ウ5
ムルヤマ川	圓山川	54.55ウ1
マンカ	萬華(マンクワ)	78.79②
マンジ	萬字	82.83ウ3, 85⑤

ビゼン 備前【國】.....62.6373
 ビゼン 肥前【國】.....70.71ウ2,74.75エ2
 ヒタ 日田.....70.71ウ2,74.75ウ2
 ヒタ盆地 日田盆地.....70.71ウ2,74.75ウ2
 ヒタ高地 飛騨高地.....42.43ウ3
 ヒタ山脈 飛騨山脈.....42.43ウ3
 ヒダ 榎田.....70.71ウ2,74.75ウ2
 ヒダ 飛騨【國】.....42.43ウ3
 ヒダ川 飛騨川.....46.47ウ3
 ヒダカ 日高【國】.....82.83ウ4
 ヒダカ 日高.....54.55ウ1
 ヒダカ川 日高川.....50.51ウ3
 ヒダカ山脈 日高山脈.....82.83ウ4
 ヒダチ 日立.....26.27ウ2
 ヒダチ 常陸【國】.....23.27ウ2
 ヒツロク山 畢祿山.....80②
 ビツチュー 備中【國】(ビツチュー).....62.63ウ3
 ビト一角 鼻頭角(ビトウカク).....70.71ウ2,74.75ウ2
 ヒトヨシ 人吉.....70.71ウ3
 ヒトヨシ盆地 人吉盆地.....70.71ウ3
 ヒナダ 日奈久.....74.75ウ3
 ヒナセ 日生.....66.67ウ2
 ビナン 卑南.....78.79ウ4,81④
 ビナン溪 卑南溪.....78.79ウ4
 ビナンシユ山 卑南主山.....73.78ウ3
 ヒヌマ川 酒沼川.....30.31ウ1
 ヒノ 日野【東京】.....24.25①,30.31ウ1
 ヒノ 日野【滋賀】.....50.51ウ1,54.55ウ1
 ヒノ川 日野川【福井】.....42.43ウ3,46.47ウ1
 ヒノ川 日野川【滋賀】.....54.55ウ1
 ヒノ川 日野川【鳥取】.....62.63ウ2
 ヒノ川 鏡川(ヒノカハ).....62.63ウ2
 ヒノキヤマ 檜山.....54.55ウ1
 ヒノシタ 日ノ下.....29⑤
 ヒノデ 日出.....73⑥
 ヒノミ崎 日御崎【和歌山】.....50.51ウ3
 ヒノミ崎 日御崎【島根】.....62.63ウ2,64①
 ビバイ 美唄.....82.83ウ3
 ビバイロ岳 ビバイロ岳.....82.83ウ4
 ビビ 日比.....64②,66.67ウ2
 ビビキ灘 響灘.....68.69①,④,74.75ウ2
 ビブ 比布.....82.83ウ3
 ビブリ島 日振島.....62.63ウ4
 ビホロ 美幌.....82.83ウ3
 ビミ 氷見【富山】.....42.43ウ3,46.47ウ1
 ビミ 氷見【愛媛】.....66.67ウ3
 ヒメカミ山 姫神山.....34.35ウ3
 ヒメジ 姫路(ヒメヂ).....50.51ウ2
 ヒメ川 姫川.....42.43ウ3
 ヒメ崎 姫崎.....42.43ウ1
 ヒメ島 姫島.....70.71ウ2,74.75ウ2
 ビヤシリ山 ビヤシリ山.....82.83ウ2
 ヒヤクサン島 百貫島.....60.61①
 ヒヤクサンセキ 百貫石(ヒヤクサンセキ).....70.71ウ3
 ヒヤマ 檜山.....34.35ウ2,37⑥
 ヒューガ 日向【國】(ヒウガ).....70.71ウ3
 ヒューガ灘 日向灘(ヒウガナダ).....70.71ウ3
 ヒョウゴ港 兵庫港(ヒヤウゴ).....52.53④

ヒョーノ山 氷山(ヒョウノセン).....50.51ウ1,62.63ウ2
 ビョービ角 猫鼻角.....78.79ウ5
 ビョーブ浦 屏風浦(ビョーブ).....30.31ウ2
 ビョーリツ 苗栗(ベウリツ).....79ウ2,80②
 ヒライズミ 平泉(ヒライズミ).....34.35ウ4
 ヒライソ 平磯.....26.27ウ2,30.31ウ1
 ヒラオ 平生(ヒラオ).....66.67ウ3
 ヒラオカ 秋岡(ヒラオカ).....56①
 ヒラカタ 平湯.....26.27ウ2
 ヒラカタ 牧方.....50.51ウ2,54.55ウ2
 ヒラガネ 平金.....42.43ウ3
 ヒラサマ 平瀬(ヒラサマ).....34.35ウ3
 ヒラジョー 平城(ヒラジョー).....62.63ウ5
 ヒラタ 平田.....62.63ウ2,64①
 ヒラツカ 平塚.....26.27ウ3,30.31ウ2
 ヒラド 平戸.....70.71ウ2,74.75ウ2
 ヒラド島 平戸島.....70.71ウ2,74.75ウ2
 ヒラドノ瀬戸 平戸瀬戸.....70.71ウ2,74.75ウ2
 ビラトリ 平取.....82.83ウ4
 ヒラノ 平野.....50.51ウ2,54.55ウ2
 ヒラフク 平福.....54.55ウ1
 ヒラ山 比良山.....50.51ウ1,54.55ウ1
 ヒリカ 美利加.....82.83ウ4
 ヒルゴジマ 姪小島.....40①,46.47ウ3
 ヒル山 鯉山(ヒルセン).....62.63ウ2
 ヒレブル山 領巾振山.....72②
 ヒロオ 尻尾(ヒロオ).....84①,82.83ウ4
 ヒロク山 畢祿山.....78.79ウ2
 ヒロサキ 弘前.....34.35ウ2,37⑦
 ヒロシマ 広島.....62.63ウ3,66.67ウ2
 ヒロシマ灣 広島灣.....62.63ウ3,66.67ウ2
 ヒロセ 廣瀬【山口】.....62.63ウ3,66.67ウ2
 ヒロセ 廣瀬【島根】.....62.63ウ2,64①
 ヒロセ川 廣瀬川.....34.35ウ4
 ヒラ湖 琵琶湖(ヒラコ).....40.51ウ1,54.55ウ2
 ヒラサ 日和佐.....62.63ウ4
 ビラジマ 枇杷島(ビラジマ).....46.47ウ3
 ヒララ湖 檜原湖(ヒハラ).....34.35ウ5,36③
 ビンゴ 備後【國】.....62.63ウ3
 ビンゴ灘 備後灘.....62.63ウ3,66.67ウ2

フ

フエフキ 笛吹.....70.71ウ2
 フエフキ川 笛吹川.....40①,42.43ウ4
 フカウラ 深浦.....34.35ウ2
 フカエ 深江.....72③
 フカエ 福江(フカエ).....70.71ウ3,74.75ウ2
 フカエ島 福江島(フカエ).....70.71ウ3
 フカガマ 深川【山口】(フカガマ).....66.67ウ2
 フカガマ 深川【北海道】(フカガマ).....82.83ウ3
 フカクサ 深草.....54.55ウ2
 フカダ 深田.....57⑥
 フカノミ 深海.....74.75ウ3
 フカヤ 深谷.....26.27ウ2,30.31ウ1
 フカワ 布川(フカハ).....30.31ウ2
 フキアゲ 吹上.....30.31ウ1
 フキアゲ濱 吹上濱【静岡】.....40①

フキアゲ濱 吹上濱【鹿児島】.....70.71ウ4
 フーキカク 富貴角(フウキカク).....79ウ1,80②
 フキヤ 吹屋.....62.63ウ3,66.67ウ1
 フクイ 福井(フクキ).....42.43ウ3,46.47ウ1⑤
 フクウラ 吹浦.....34.35ウ3
 フクエ 福江【愛知】.....42.43ウ5
 フクオカ 福岡【千葉】(フクラカ).....30.31ウ2
 フクオカ 福岡【岩手】(フアラカ).....34.35ウ2
 フクオカ 福岡【愛知】.....44.45①
 フクオカ 福岡【富山】(フクラカ).....46.47ウ1
 フクオカ 福岡【福岡】(フクラカ).....70.71ウ2,72①
 フクカワ 福川.....66.67ウ2
 フクヂキ 福崎.....50.51ウ2,54.55ウ2
 フクシマ 福島【福島】.....34.35ウ5,②
 フクシマ 福島【長野】.....41③,42.43ウ4
 フクシマ 福島【福岡】.....70.71ウ2,74.75ウ2
 フクシマ 福島【宮崎】.....70.71ウ4
 フクシマ 福島【北海道】.....82.83ウ5,84①
 フクシマ灣 福島灣.....42.43ウ2,48①
 フクダ 福田【岡山】.....64②,66.66.67ウ2
 フクダ 福田【長崎】.....72③
 フクチヤマ 福知山.....50.51ウ1,54.55ウ1
 フクノ 福野.....42.43ウ3,46.47ウ1
 フクハラ 福原.....66.67ウ2
 フクマ 福岡.....70.71ウ2
 フクマル 福丸.....74.75ウ2
 フクマン山 福萬山.....74.75ウ2
 フクヤマ 福山【広島】.....62.63ウ3,60.61①
 フクヤマ 福山【鹿児島】.....70.71ウ4
 フクヤマ 福山【北海道】.....82.83ウ5,34①
 フクヨシ 福吉.....74.75ウ2
 フクラ 福良【福島】.....36③
 フクラ 福良【兵庫】.....50.51ウ2,65④
 フクロイ 袋井(フクロキ).....42.43ウ5,46.47ウ4
 フクワタリ 福渡.....62.63ウ3,66.67ウ2
 フケ 布計.....70.71ウ3
 ブー山 武甲山【ブカフ】.....26.27ウ3,30.31ウ2
 フサ 布佐.....70.71ウ2
 フサン 釜山.....88.89ウ5,90③,④
 フサン灘 釜山灘.....90③,④
 フサンチン 釜山嶺.....90③,④
 フジ 富士.....46.47ウ3
 フジ山 富士山.....40①,42.43ウ4
 フジ火山帯 富士火山帯.....12.38
 フジ川 富士川.....40①,42.43ウ4,46.47ウ3
 フジエダ 藤枝(フヂエダ).....42.43ウ5,46.47ウ4
 フジオカ 藤岡(フヂオカ).....26.27ウ2
 フシキ 伏木.....42.43ウ3,46.47ウ1
 フジサキ 藤崎(フヂサキ).....37⑤
 フジサマ 藤澤(フヂサマ).....26.27ウ3,30.31ウ2
 フジシマ 藤島(フヂシマ).....46.47ウ1
 フジシロ 藤代(フヂシロ).....30.31ウ2
 フジト 藤戸(フヂト).....64②,66.67ウ2
 フジナ 布志名.....64①
 フジノキ 藤ノ木(フヂノキ).....68.69⑥
 フシミ 伏見.....50.51ウ4,54.55ウ1
 フジミ 富士見.....42.43ウ4
 プセツ 武節.....42.43ウ4

フタアラ山 二荒山.....32①
 ブゼン 豊前【國】.....70.71ウ2
 フダイ 譜代.....34.35ウ2
 フタイ 布袋.....78.79ウ3,81③
 フタイ島 蓋井島(フタイ).....62.63ウ3
 フタガマ 二川(フタガマ).....43.47ウ4
 フタゴ山 二子山.....28①
 フタゴ山 兩子山.....70.71ウ2,74.75ウ2
 フタジマ 二島.....68.69①,③
 フタツイ 二ツ井(フタツキ).....37⑧
 フタマタ 二俣.....42.43ウ5
 フタミ 二見.....54.55ウ2,57⑥
 フタミ港 二見港(フタミカウ).....26.27⑥
 フタミガ浦 二見浦.....50.51ウ2,54.55ウ2,57⑤
 フチガミ 淵上.....72②
 フチュー 府中【東京】(フチュー).....24.25①,30.31ウ2
 フチュー 府中【福島】(フチュー).....62.63ウ3,66.67ウ2
 フツカイチ 二日市【新潟】.....42.43ウ2
 フツカイチ 二日市【福岡】.....70.71ウ2
 フッシューゼン 佛生山(フッシューゼン).....62.63ウ3,64②
 フツ 富津.....23.27ウ3,29③,30.31ウ2
 フツノス 富津洲.....26.27ウ3,29③,30.31ウ2
 フット 古渡.....30.31ウ2
 フドーオカ 不動岡(フドウオカ).....30.31ウ1
 フナガタ 船形.....30.31ウ2
 フナカワミナト 船川港(フナカハミナト).....34.35ウ3,37⑧
 フナキ 船木.....62.63ウ3,66.67ウ2
 フナコシ 船越.....37⑧
 フナサカ峠 船坂峠.....50.51ウ2
 フナサカ山 舟坂山.....62.63ウ3
 フナジマ 船島.....68.69①
 フナツ 船津.....42.43ウ3
 フナトマリ 舟泊.....82.83ウ1,86ウ2
 フナバシ 船橋.....26.27ウ3,30.31ウ2
 フナミ 舟見.....46.47ウ1
 フネー 富寧(フネイ).....82.89ウ1
 フヨ 扶餘.....92.93ウ4
 フラノ 富良野.....82.83ウ3,85⑤
 フランテン 普蘭店.....88.89ウ3,95①
 フリト山 振戸山.....86ウ2
 フルイチ 古市.....54.55ウ2,57⑤
 フルエ 古江.....70.71ウ4
 フルカマ 古川【宮城】(フルカマ).....34.35ウ4
 フルカマ 古川【岐阜】(フルカマ).....42.43ウ3
 フルクチ 古口.....34.35ウ4
 フルヒラ 古平.....82.83ウ3
 フーレン 風連(フウレン).....82.83ウ2
 フーレン川 風連川(フウレン).....85⑧
 フーレン湖 風連湖(フウレン).....82.83ウ3,85⑥
 フロークラ 不老倉(フアラクラ).....34.35ウ2
 フンカ湾 噴火灣(フンカ).....82.83ウ4,84①
 ブンケー 聞慶.....92.93ウ4
 ブンゴ 豊後【國】.....70.71ウ2,74.75ウ2
 ブンゴ水道 豊後水道.....70.71ウ2
 ブンサン 汶山.....92.93ウ3
 ブンセン 文川.....92.93ウ1,94③
 ブンバインガワラ 分倍河原.....24.25①,30.31ウ2

ノガミ	野上	74.75イ2
ノガミ川	野上川	54.55イ2
ノグチゴロ	野口五郎岳	41㉔
ノコギリ山	錦山	26.27イ3, 29㉔, 30.31イ2
ノコノ島	残島	74.75ウ2, 72㉔
ノコロ	野頃	86イ2
ノザキ	野崎	57㉔
ノザキ島	野崎島	70.71イ2
ノサム	野寒	85イ4
ノザワ	野澤 [福島] (ノザハ)	34.35イ5
ノザワ	野澤 [長野] (ノザハ)	42.43イ3
ノジヤガ崎	野島崎	26.27ウ4, 30.31イ3
ノジャップ崎	納沙布崎	82.83イ3, 85㉔
ノジリ湖	野尻湖	42.43イ3
ノシロ川	能代川	34.35ウ2
ノシロ平野	能代平野	34.35ウ2
ノシロミナト	能代港	34.35ウ2
ノズイチ	野津市 (イヅイチ)	74.75イ2
ノズハラ	野津原 (ノズハラ)	74.75イ2
ノーセン	能川 (ノウセン)	90㉔
ノダ	野田 [千葉]	26.27ウ3, 30.31イ2
ノダ	野田 [福島]	34.35㉔
ノダ	野田 [樺太]	86ウ4
ノダサム	野田寒	86ウ4
ノッケ水道	野付水道	82.83イ3
ノッケウシ	野付牛	82.83イ3
ノッケザキ	野付崎	82.83イ3
ノッシュア岬	ノッシュア岬	82.83カ1
ノト	能登 [國]	42.43ウ2
ノト島	能登島	42.43ウ2
ノト半島	能登半島	42.43ウ2
ノトガワ	能登川 (ノトガハ)	54.55ア1
ノト	能取	82.83ウ2
ノトロ湖	能取湖	82.83ウ2
ノトロ半島	能登呂半島	86ウ5
ノノイチ	野野市	46.47ウ1
ノービ平野	濃尾平野 (ノウビヘイヤ)	42.43ウ4, 44.45㉔
ノビル	野蒜	36㉔
ノビル運河	野蒜運河	36㉔
ノフ	能生	42.43ウ2
ノブ	野面	68.69㉔
ノベオカ	延岡 (ノベオカ)	70.71イ3
ノヘチ	野邊地	34.35イ2
ノヘチ澤	野邊地澤	34.35イ2
ノボノ	能褒野	54.55ア2
ノボリ川	登川	85㉔
ノボリタテ	登立	74.75ウ3
ノボリベツ	登別	82.83カ4, 84㉔
ノボリベツ岳	登別岳	82.83カ4, 84㉔
ノマ	野間	46.47ウ4
ノマ崎	野間崎	70.71ウ4
ノミ	直見 (ナオミ)	74.75イ3
ノミ島	能美島 (ノウミ)	62.63ウ3
ノムギ崎	野麥崎	41㉔, 42.43ウ3
ノモ	野母	74.75イ3
ノモ崎	野母崎	70.71イ3, 74.75イ3
ノリクヲ火山帯	乗鞍火山帯	12.38
ノリクヲ岳	乗鞍岳	41㉔, 42.43ウ3

ハ バ パ

ハ島	端島	70.71イ3
ハイキ	早岐	70.71イ2, 74.75イ2
ハイシマ	拜島	30.31イ2
ハイヌズカ	羽犬塚 (ハイヌヅカ)	74.75ウ2
ハイバラ	櫻原	56㉔, 54.55イ2
ハカタ	伯太	54.55イ2
ハカタ	博多	72㉔
ハカタ澤	博多澤	70.71ウ2, 72㉔, 74.75ウ2
ハギ	萩 [岐阜]	62.63イ3, 66.67イ2
ハギワラ	萩原 (ハギハラ)	42.43ウ4, 46.47ウ3
ハギワラ	萩原 [大分] (ハギハラ)	74.75イ2
ハク山	白山 (ハクサン)	42.43イ3
ハグイ	羽咋 (ハグヒ)	42.43イ3, 46.47ウ1
ハクウン山	白雲山 [妙義]	83㉔
ハクサ岬	白沙岬	78.79イ1, 80㉔
ハクサ島	白沙島	78.79イ3, 81㉔
ハクサン火山帯	白山火山帯	12.38
ハクセン	博川	88.89イ3
ハクトー山	白頭山 (ハクトウ)	88.89イ1
ハクレー島	白額島 (ハクレイ)	88.89イ4
ハクログ山	羽黒山	34.35イ4
ハコザキ	箱崎	72㉔, 74.75ウ2
ハコダテ	函館	82.83イ5, 84㉔, ㉔
ハコダテ澤	函館澤	84㉔
ハコネ	箱根	2㉔, 30.31イ2
ハコネ峠	箱根峠	28㉔
ハコネ山	箱根山	26.27ウ3, 30.31イ2
ハサミ	波佐見	74.75イ2
ハシガミ岳	陸上岳	34.35イ2
ハジキ崎	頸崎	42.43イ1
ハシハマ	波止濱	62.63ウ3, 66.67ウ2
ハシモト	橋本	50.51ウ2, 54.55イ2
バジョー	馬上 (バジョウ)	70.71イ2
ハズ	樽豆 (ハズ)	44.45㉔
ハセ	初瀬	56㉔, 50.51ウ2
ハセ川	初瀬川	56㉔
バソクレー	馬息嶺	88.89ウ3
バソクレー山脈	馬息嶺山脈	88.89ウ3
ハタ山	旗山	62.63ア4
ハダノ	桑野	26.27ウ3, 30.31イ2
ハチオージ	八王子 (ハチワウジ)	24.25㉔, 26.27ウ3
ハチガタ	鉢形	30.31イ1
ハチジャーリ越	八十里越	34.35イ5
ハチジョー島	八丈島 (ハチヂョウ)	26.27㉔, 3
ハチト一嶼	八幡嶼	78.79イ3
ハチノヘ	八戸	34.35イ2
ハチハマ	八濱	66.67イ2
ハチマン	八幡	50.51イ1, 54.55ア1
ハチモリ	八森	34.35ウ2, 37㉔
ハチモリ山	八森山	41㉔
ハチヤ	八屋	70.71イ2, 76.77イ2
ハチロー湖	八郎湖 (ハチラウ)	34.35ウ2, 37㉔
ハツカイ	八塊 (ハツカイ)	80㉔
ハツカイチ	廿日市	60.61㉔, 62.63ウ3
ハッコウダ山	八甲田山 (ハッコウダ)	34.35ウ2, 37㉔

ハツ島	初島	42.43ア4
ハッコウホ	八口浦 (ハッコウホ)	92.93イ6
ハッセイ	八盛	34.35ウ2
ハッセン山	八仙山	78.79イ2
ハット	八堵	80㉔
ハテナシ山	果無山	50.51ウ3
バトー	馬頭 (バトウ)	23.27イ2
ハトリ	服部	49㉔
ハナオカ	花岡 (ハナオカ)	34.35ウ2, 37㉔
ハナサキ	花咲	82.83イ3, 85㉔
ハナサキ半島	花咲半島	82.83イ3, 85㉔
ハナマダリ山	鼻曲山	83㉔
ハナマキ	花巻	34.35イ3
ハナフ	花輪	34.35ウ2, 37㉔
ハニュー	羽生 (ハニフ)	26.27ウ2, 30.31イ1
パニュー川	馬入川 (パニウ)	26.27ウ3, 30.31イ2
ハネ	波根	62.63ウ2
ババ	馬場	70.71ウ3
ハハ島	母島	26.27㉔, ㉔
ハブ	波浮	26.27ウ4
ハブ	姥生	66.67イ2, 68.69㉔
ハマサカ	濱坂	50.51イ1
ハマサキ	濱崎	70.71ウ2, 72㉔, 74.75ウ2
ハマシマ	濱島	54.55ア2
ハマダ	濱田	62.63ウ3
ハマデラ	濱寺	50.51ウ2, 54.55イ2
ハマナ湖	濱名湖	42.43ウ5, 46.47イ4
ハマナカ	濱中	82.83イ3
ハマナカ澤	濱中澤	82.83イ3, 85㉔
ハマハラ	濱原	62.63ウ2
ハママシケ	濱益	82.83カ3
ハママチ	濱町	70.71イ3
ハママツ	濱松	42.43ウ5, 46.47イ4, 49㉔
ハマワキ	濱脇	73㉔
ハヤ川	早川 [神奈川]	28㉔
ハヤ川	早川 [山梨]	42.43イ4
ハヤサカ峠	早坂峠	34.35イ3
ハヤサキ海峡	早崎海峡	70.71ウ3, 74.75ウ3
ハヤシノ	林野	62.63ア3, 66.67ア1
ハヤシマ	早島	64㉔, 66.67イ2
ハヤチネ山	早池峯山	34.35イ3
ハヤトモノ瀬戸	早瀬瀬戸	66.67イ3, 68.69㉔
ハヤマ	葉山	29㉔, 30.31イ2
バヨウ島	馬養島 (バヤウ)	88.89イ3, 94㉔
ハラ	原 [福島]	34.35ウ5
ハラ	原 [宮城]	34.35ウ4
ハラ	原 [静岡]	40㉔, 46.47ア3
ハライチ	原市	30.31イ2, 33㉔
パラオ諸島	Palau Is.	95㉔
ハラノマチ	原町 [福島]	34.35ウ5
ハラノマチ	原町 [群馬]	26.27イ2
ハラムシル島	幌筈島	82.83㉔
ハリオ島	針尾島 (ハリオ)	74.75イ2
ハリノキ岳	針木岳	41㉔
ハリノキ峠	針木峠	41㉔, 42.43ウ3
ハリマ	播磨 [國]	50.51イ1
ハリマ澤	播磨澤	50.51イ2
ハリマ平野	播磨平野	50.51ウ2, 54.55イ2

ハラタ	原田	74.75ウ2
ハラナ湖	標名湖	33㉔
ハラナ山	標名山	26.27イ2, 33㉔
ハラナフジ	標名富士	33㉔
ハラマチ	原町	74.75ウ3
ハンキョー	板橋	79イ1, 80㉔
バンダ	阪下	34.35イ5
バンシデン	藩子田	81㉔
ハンダ	半田	42.43イ5, 44.45㉔, 46.47ウ4
バンダイ山	盤梯山	34.35ウ5, 36㉔
バンタン	萬丹	78.79ウ4
バンドー	板東 (バンドウ)	62.63ア3, 66.67ア2
ハンニャノ湖	飯沼	32㉔
ハンノ	飯能 (ハンノウ)	26.27ウ3, 30.31イ2

ヒ ビ

ヒ崎	火崎	70.71イ4
ヒ沼	酒沼	26.27イ2, 30.31ア1
ヒイ	比井 (ヒキ)	50.51ウ3
ヒイ川	斐伊川	62.63ウ2, 64㉔
ヒウチ岳	隱岳	34.35イ6
ヒウチ澤	隱澤	62.63イ3, 66.67イ2
ヒニー	美瑛 (ヒエイ)	92.93イ3
ヒニー川	美瑛川 (ヒエイ)	85㉔
ヒニー山	比叡山 (ヒエイ)	50.51ウ1, 54.55イ1
ヒガシアサヒガハ東旭川	(ヒガシアサヒガハ)	82.83イ3
ヒガシイワセ	東岩瀬 (ヒガシイワセ)	42.43ウ3, 46.47イ1
ヒガシクッチェン	東俱知安	84㉔
ヒガシシラウラ	東白浦	86ウ4
ヒガシジョーセン	東朝鮮灣	88.89ウ3, 94㉔
ヒガシテンジョー	東天井岳	41㉔
ヒガシネ	東根	34.35ウ2
ヒガシノガミ	東野上	54.55イ2
ヒガシノミ島	東能美島	60.61㉔
ヒガシマツラ半島	東松浦半島	70.71イ2, 74.75イ2
ヒガシミズハシ	東水橋 (ヒガシミズハシ)	46.47イ1
ヒガシヤチ	東谷地	85㉔
ヒガシヤマ	東山 [福島]	34.35イ5, 36㉔
ヒガシヤマ	東山 [京都]	52.53㉔, ㉔
ヒカタ	日方	50.51ウ2, 54.55イ2
ヒキモト	引本	50.51イ2, 54.55ア2
ビクニ	美濃	82.83イ3
ヒケク	引田	62.63ア3, 66.67ア2
ヒコ	肥後 [國]	70.71ウ3, 74.75ウ3
ヒコ山	英彦山	70.71ウ2, 74.75ウ2
ヒコ島	彦島	69㉔
ヒコネ	彦根	50.51イ1, 54.55ア1
ヒサイ	久居 (ヒサキ)	50.51イ2, 54.55ア2
ヒサイチ	日三市	34.35ウ3
ヒサガ島	久賀島	70.71イ3
ヒサノハマ	久野濱	34.35ウ5
ヒジ	日出 (ヒヂ)	70.71イ2, 74.75イ2
ヒジ川	肥前 (ヒヂ)	62.63ウ4
ヒシカ	龜子窩	88.89イ3, 95㉔
ヒシカイ	藁海	66.67イ2
ヒジリ岳	聖岳	28㉔
ヒズメ	日詰 (ヒヅメ)	34.35イ3

ナカシレトコ 中知床峠 86 16
 ナガス 長洲【熊本】 70. 71 13, 74. 75 13
 ナガス 長洲【大分】 70. 71 12
 ナガセ川 長瀬川 36 10
 ナカツ 中津【愛知】 42. 43 14, 46. 47 13
 ナカツ 中津【大分】 70. 71 12
 ナカツ川 中津川 30. 31 12
 ナカッペ 中部 42. 43 14, 46. 47 13
 ナガト 長門【阿】 62. 63 14
 ナカトーリ島 中通島(ナカトホリ) 70. 71 13
 ナガトロ 長瀬 26. 27 12, 30. 31 11
 ナカトンベツ 中頓別 82. 83 11
 ナカニダ 中新田(ナカニダ) 34. 35 14
 ナガヌマ 長沼【福島】 34. 35 15
 ナガヌマ 長沼【北海道】 82. 83 13
 ナカノ 中野【東京】 24. 25 11, 30. 31 12
 ナカノ 中野【静岡】 46. 47 14
 ナカノ 中野【長野】 42. 43 13
 ナガノ 長野【長野】 41 14, 42. 43 13
 ナガノ 長野【大阪】 50. 51 12
 ナガノ 長野【滋賀】 50. 51 12, 54. 55 12
 ナカノ瀬戸 中ノ瀬戸 57 10
 ナカノ岳 中ノ岳 42. 43 12, 48 11
 ナカノ島 中之島 70. 71 11
 ナカノジョー 中之嶽(ナカノデウ) 26. 27 12
 ナガノハラ 長野原 26. 27 12
 ナガハマ 長濱【神奈川】 29 13
 ナガハマ 長濱【滋賀】 50. 51 11, 54. 55 11
 ナガハマ 長濱【島根】 62. 63 13
 ナガハマ 長濱【愛媛】 62. 63 14
 ナガハマ 長濱【徳島】 86 15
 ナカマイズル 中舞鶴(ナカマイズル) 54. 55 11, 57 13
 ナカマダ岳 中候岳 41 13
 ナガマチ 長町 34. 35 13
 ナカムラ 中村【福島】 34. 35 15
 ナカムラ 中村【兵庫】 54. 55 11
 ナカムラ 中村【高知】 62. 63 15
 ナカヤマ 中山 30. 31 12
 ナカヤマ峠 中山峠 34. 35 12
 ナカヤマカ 中山香 74. 75 12
 ナガラ 長良 46. 47 13
 ナガラ川 長良川 42. 43 14, 44. 45 11
 ナガラヤマ 流山 26. 27 13, 30. 31 12
 ナギジン 今鯉仁 77 10
 ナギノ山 那岐山(ナギノセン) 62. 63 12, 66. 67 11
 ナキムシ山 鳴蟲山 32 11
 ナギリ 波切 54. 55 12
 ナクイ岳 名久井岳(ナクイ) 34. 35 12
 ナコ 奈古 62. 63 13
 ナゴ 那古 30. 31 12
 ナゴ 名護 77 10
 ナゴ浦 奈奈浦 46. 47 11
 ナコソ 勿来 34. 35 16
 ナゴヤ 名古屋【愛知】 42. 43 14, 44. 45 11, 46. 47 13, 1
 ナゴヤ 名古屋【佐賀】 70. 71 12, 74. 75 12
 ナジマ川 名島川 72 11
 ナス火山帯 那須火山帯 12. 22

ナス山 那須山 26. 27 11
 ナス野 那須野 26. 27 11
 ナゼ 名瀬 70. 71 11, 77 10
 ナタ 那谷 48 14
 ナダ 灘 52. 53 11
 ナダチ 名立 42. 43 12
 ナチ山 那智山 50. 51 13
 ナチノ淵 那智淵 50. 51 13
 ナツイ川 夏井川(ナツキ) 34. 35 15
 ナツカワ 撫川(ナツカハ) 64 12
 ナツマツリ崎 夏泊崎 34. 35 11
 ナテ 名手 54. 55 12
 ナトリ川 名取川 34. 35 14
 ナナイ 七飯(ナナイヒ) 82. 83 15, 84 11
 ナナオ 七尾(ナナオ) 42. 43 12
 ナナオ瀬 七尾瀬(ナナオ) 42. 43 12
 ナナシグレ山 七時雨山 34. 35 12
 ナナツガマ 七釜 72 12, 74. 75 12
 ナハ 那覇 70. 71 11, 77 10, 7
 ナバ 那波 50. 51 12, 54. 55 12
 ナバリ 名張 50. 51 12, 54. 55 12
 ナバリ川 名張川 54. 55 12
 ナブト島 波太島 30. 31 12
 ナベ山 鍋山 26. 27 12
 ナベカムリ山 鍋冠山 41 13
 ナマゼ 生瀬 54. 55 12
 ナマムギ 生麥 24. 25 11, 4
 ナミアイ 波合(ナミアヒ) 42. 43 14, 46. 47 13
 ナミオカ 浪岡(ナミオカ) 34. 35 12, 37 16
 ナミキリ 波切 50. 51 12
 ナメカラ 滑川【千葉】(ナメカラ) 30. 31 12
 ナメリ川 滑川【相模】(ナメリカハ) 28 12
 ナメリカワ 滑川【越中】 42. 43 13
 ナヨロ 名寄 82. 83 12
 ナラ 奈良 50. 51 12, 54. 55 12, 52. 53 11
 ナラ盆地 奈良盆地 54. 55 12, 56 11
 ナライ 奈良井(ナライ) 42. 43 14
 ナライ川 奈良井川(ナライ) 41 13
 ナラシノ原 習志野原(ナラシノ) 26. 27 13, 30. 31 12
 ナラハ 成岩 44. 45 11, 46. 47 14
 ナリアイ山 成相山(ナリアヒ) 9 11
 ナリタ 成田 26. 27 13, 30. 31 12
 ナリハ 成羽 62. 63 13, 66. 67 12
 ナリフ峠 成生峠 50. 51 11, 54. 55 11
 ナリツ川 成羽川(ナリハ) 62. 63 13, 66. 67 12
 ナル島 奈留島 70. 71 13
 ナルオ 鳴尾(ナルオ) 52. 53 11
 ナルコ 鳴子 34. 35 14
 ナルセ川 鳴瀬川 34. 35 14
 ナルト海峡 鳴門海峡 50. 51 12, 62. 63 13, 65 14
 ナルトー 成東(ナルトウ) 26. 27 13, 30. 31 12
 ナルミ 鳴海 42. 43 14, 44. 45 11, 46. 47 13
 ナブリ 奈半利(ナハリ) 62. 63 14
 ナブリ川 奈半利川(ナハリ) 62. 63 14
 ナン山 南山 85 11
 ナンカイ島 南海島 88. 89 15, 92. 93 16
 ナンゲン 南原 88. 89 15, 92. 93 15
 ナンゴウ 南郷(ナンゴウ) 48 14

ナンコー 南岬 79 15
 ナンコタイ山 南湖大山 78. 79 12, 80 12
 ナンシ 楠梓 78. 79 14, 81 13
 ナンシセン溪 楠梓仙溪 78. 79 14, 81 13
 ナンショウ 南庄(ナンショウ) 78. 79 12, 80 12
 ナンセイ岬 南西岬 78. 79 15
 ナンタイ山 男體山 26. 27 12, 32 11
 ナンチョー島 南島(ナンチョウ) 26. 27 14
 ナントー 南投(ナントウ) 78. 79 13, 81 13
 ナンドー 南阿(ナンドウ) 90 11
 ナンブ 南部 42. 43 14
 ナンヨー 南陽(ナンヤウ) 90 11

ニ

ニ島 新島(ニシマ) 28. 27 14, 1
 ニオージ岳 二王子岳(ニワウジ) 42. 43 14
 ニカイドー 二階堂(ニカイドウ) 56 11
 ニカタ 仁方 66. 67 12
 ニーガタ 新潟(ニガタ) 42. 43 12, 48 12
 ニーカッパ 新冠(ニカッパ) 82. 83 12
 ニーカッパ川 新冠川(ニカッパ) 82. 83 14
 ニシ島 西島 62. 63 11
 ニシイチ 西市 62. 63 13, 66. 67 12
 ニシウラ 西浦 46. 47 14
 ニシウラ岬 西浦岬 74. 75 12
 ニシオ 西尾(ニシオ) 42. 43 15, 46. 47 14
 ニシキリシマ山 西霧島山 70. 71 14
 ニシザフ 西澤(ニシザフ) 26. 27 12
 ニシツノキ半島 西彼半島 70. 71 12, 74. 75 12
 ニシチョーセン 西朝鮮(ニシテウセン) 88. 89 13
 ニシナスノ 西那須野 26. 27 12
 ニシナダ 西灘 52. 53 11, 54. 55 12
 ニシノ湖 西湖(ニシノウミ) 40 11, 42. 43 14
 ニシノオモテ 西ノ表 77 10
 ニシノトロ岬 西能登呂岬 86 16
 ニジノマツバラ 虹ノ松原 72 12, 74. 75 12
 ニシノミ島 西能美島 60. 61 11
 ニシノミヤ 西宮 50. 51 12, 52. 53 11
 ニシビツジマ 西枇杷島 44. 45 11, 46. 47 12
 ニシベツ 西別 85 16
 ニシベツ川 西別川 82. 83 13
 ニシミズハシ 西水橋(ニシミズハシ) 46. 47 11
 ニシヤマ 西山 42. 43 12
 ニジューコー 二重滝(ニヂュウカウ) 78. 79 13, 81 13
 ニシワキ 西脇 50. 51 12
 ニシワキノ 西脇野 57 10
 ニタ 仁田 62. 63 11
 ニーダカ山 新高山(ニヒタカ) 78. 79 13, 81 13
 ニチハラ 日原【島根】 62. 63 13
 ニーツ 新津(ニヒツ) 42. 43 12, 48 11
 ニッカワ 新川(ニッカハ) 33 13
 ニッコー 日光(ニククワウ) 26. 27 12
 ニッパシ川 日橋川 34. 35 15
 ニッペラ 日原【東京】 26. 27 13, 30. 31 12
 ニートイ 新聞(ニヒトヒ) 86 13
 ニノ島 似島 66. 67 12

ニノミヤ 二宮 30. 31 12
 ニーハマ 新居濱(ニヒハマ) 62. 63 14, 66. 67 13
 ニブ 丹生 44. 55 12
 ニホン海 日本海 62. 63 12
 ニホンヤウ 二本松 34. 35 15
 ニホンライン 日本ライン 44. 45 11
 ニマ 仁賀 62. 63 12
 ニーミ 新見(ニヒミ) 62. 63 13
 ニーヤ 新屋(ニヒヤ) 37 10
 ニューカラ 壬生川(ニユフカハ) 62. 63 14
 ニューゼン 入善(ニフゼン) 46. 47 11
 ニュードー崎 入道崎(ニフダウザキ) 34. 35 12
 ニョイガ岳 如意岳 52. 53 11
 ニョド川 仁淀川 62. 63 14
 ニョボ一山 女鏡山(ニョボウ) 32 11
 ニラサキ 葦崎 42. 43 14
 ニラヤマ 葦山 41 11, 42. 43 14, 46. 47 13
 ニリガ濱 二里ヶ濱 57 10
 ニリン 二林 78. 79 13
 ニワセ 庭瀬(ニハセ) 64 12, 66. 67 12

又

ヌ島 沼島 50. 51 12, 65 14
 スクカムウシュベ 82. 83 13
 スノビキノ瀨 布引瀨 52. 53 11, 14
 スマ川 沼川 40 11
 スマカイ 沼貝(スマカヒ) 85 10
 スマクナイ 沼管内 34. 35 13
 スマザフ沼 沼澤沼 34. 35 15
 スマシリ 沼尻 34. 35 15, 36 13
 スマズ 沼津(スマズ) 40 11, 42. 43 14, 46. 47 13
 スマダ 沼田 26. 29 12
 スマダ川 沼田川 62. 63 13, 60. 61 11
 スマダテ 沼館 34. 35 13

ネ

ネウ 根雨 62. 63 12
 ネオダニ 根尾谷 42. 43 14
 ネギシ 根岸 29 15
 ネコ岳 根子岳 74. 75 13
 ネコマタ山 猫又山 41 13
 ネコヤ 根古屋 49 16
 ネゴロ 根来 57 10
 ネザメノトコ 寝覚床 41 13, 42. 43 14
 ネズガセキ 念珠ヶ関 34. 35 14
 ネブカラ 根府川(ネブカラ) 28 11
 ネーヘン 寧邊(ネイヘン) 88. 89 13
 ネムロ 根室【函】 82. 83 13, 85 10
 ネムロ 根室【阿】 82. 83 13, 85 10
 ネムロ海峡 根室海峡 82. 83 13
 ネムロ瀨 根室瀨 82. 83 13, 85 10
 ノカタ 野方 24. 25 11
 ノーガタ 直方(ノホガタ) 70. 71 12, 74. 75 12

デワ丘陵 出羽丘陵(デハ).....34.35ウ3
 テンガチャヤ 天下茶屋.....52.52①,②
 テンアン 天安.....92.93ウ4
 テンジョー 天城(テンジャウ).....92.93ウ3
 テンジン川 天神川.....62.63イ2
 テンドー 天道(テンドウ).....74.75ウ2
 テンドー 天童(テンドウ).....34.35ウ4
 テンノ山 天王山(テンノウ).....54.55イ2
 テンノカワ 天ノ川.....54.55イ2
 テンバイ山 天拜山.....70.71ウ2,74.75ウ2
 テンバク 天白.....44.45①
 テンバク川 天白川.....44.45①
 テンバク原 天白原.....46.47イ4
 テンモク山 天目山.....40①,42.43イ4
 テンリュウ川 天龍川(テンリュウ).....42.43ウ5,46.47イ4
 テンリュウキョー 天龍峽(テンリュウケツ).....42.43ウ4

ト

トイ 土肥(トヒ).....42.43イ5,46.47ア4
 トーイ 頭圍(トウキ).....78.79イ2
 トイ脚 都井脚(トキサキ).....70.71イ4
 トイデ 戸出.....46.47ウ1
 トーエン 桃園(タウエン).....78.79イ1,80②
 トーガイカン 冬分車(トウグワイクワン).....88.89イ4
 トカウチ 戸河内.....66.67ウ2
 トガク山 戸隠山.....42.43イ3
 トガサワ 戸ヶ澤(トガサハ).....26.47ウ2
 トーガシマ 堂ヶ島(ダウガシマ).....28①
 トカシチ島 渡敷島.....77⑥
 トカチ 十勝[國].....82.83エ3
 トカチ川 十勝川.....82.83エ4
 トカチ岳 十勝岳.....82.83ウ3
 トカチ平野 十勝平野.....82.83エ4
 トカツツツ 塗葛屋.....78.79ウ2,80②
 トーカッタ 遠刈田(トホカッタ).....34.35ウ4
 トーガネ 東金(トウガネ).....26.27イ3,30.31ア2
 トーカマチ 十日町(トウカマチ).....48①
 トカラ諸島 吐囉嚙諸島.....70.71①
 トキ 鶴.....34.35ウ2
 トギ 富来.....42.43エ2
 トキ川 土器川.....66.67イ2
 トキ川 土岐川.....46.47イ3
 トキツ 土岐津.....42.43ウ4,46.47イ3
 トキツ 時津.....70.71エ3,74.75エ3
 トーキツ嶼 東吉嶼(トウキツシヨ).....78.79エ3
 トーキョー 東京(トウキョウ).....26.27ウ3,24.25①,③
 トーキョー海 東京海(トウキョウ).....26.27ウ3
 トキワ 常磐葉(トキワ).....34.35ウ5
 トクゲン 徳源.....88.89ウ3
 トクゲン福 徳源福.....94④
 トクゴウ峠 徳本峠(トクゴウタウゲ).....41③
 トクサ 徳佐.....66.67エ2
 トクシマ 徳島.....62.63ア3,65⑤
 トクシユンベツ山 徳舜誓山.....84①
 トクシン 獨津.....94①
 トグチ 渡久地.....77⑥

トクノ島 徳之島.....70.71①
 トクヤマ 徳山.....62.63エ3,66.67エ2
 トクヤマ海 徳山海.....62.63エ3,66.67エ2
 トクホンゴ 土氣本郷(トキホンガ).....30.31ア2
 トーコ 東港(トウカウ).....78.79ウ4,81③
 トーゴ 島後(ダウゴ).....62.63イ1
 トーゴ 道後(ダウゴ).....62.63ウ4,66.67ウ3
 トーコ 塘瀬(タウコ).....90③
 トーゴ 東郷(トウガウ).....70.71ウ4,74.75ウ2
 トーゴ池 東郷池(トウガウ).....62.63イ2
 トコタン 床丹.....82.83①
 トーチ 戸河内(トウガウチ).....62.63ウ3
 トコナベ 常備(トコナメ).....42.43エ5,46.47ウ4
 トコロ 常呂.....82.83ウ2
 トコロ川 常呂川.....82.83エ2
 トコロザワ 所澤(トコロザハ).....24.25①,30.31イ2
 トサ 土佐[國].....62.63イ4
 トサ海 土佐海.....62.63イ4
 トサドマリ 土佐泊.....65④
 トーサキ 堂崎(ダウサキ).....70.71ウ3
 トーザン川 銅山川(トウザン).....62.63イ4,66.67イ3
 トーシ島 答志島(タフシ).....50.51イ2,54.55ア2,57⑤
 トシベツ川 利別川.....82.83エ3
 トシマ 富島.....54.55ウ2
 トシマ 利島.....26.27ウ4
 トージョー 東城(トウジヤウ).....62.63イ3
 トージョー 道場(ダウジヤウ).....54.55イ2
 トージョージ 道成寺(ダウジヤウジ).....50.51ウ3
 トージンボ 東郷坊(トウジンボウ).....42.43エ3,46.47ウ1
 トス 鳥栖.....70.71ウ2,74.75ウ2
 トーセー 東勢(トウセイ).....78.79ウ2,80②
 トウセキ 東石(トウセキ).....78.79ウ3
 トーゼン 島前(ダウゼン).....62.63イ1
 トダ 戸田.....66.67エ2
 トチオ 板尾(トチヲ).....42.43ア2,48①
 トチギ 栃木.....26.27ウ2,30.31イ2
 トチノキ峠 榎木峠.....42.43エ3,49⑤
 トチュウ峠 途中峠(トチュウタウゲ).....54.55イ1
 トツカ 戸塚.....29③,30.31イ2
 トツ川 十津川.....50.51ウ2,54.55イ2
 トツトリ 鳥取.....62.63ア2,①
 トド崎 越前.....34.35ア3
 トートミ 遠江[國](トホタフミ).....42.43イ5
 トートミ海 遠江海(トホタフミ).....42.43イ5
 トドロ 土土呂.....70.71イ3
 トドロキ 燕.....84①
 トナミ山 蟻波山.....46.47ウ1
 トナン 斗南.....78.79ウ3,81③
 トネ川 利根川.....26.27イ3
 トーノ 遠野(トホノ).....34.55イ3
 トーノサワ 塔ノ澤(タフノサハ).....28①
 トノシヨ 土庄(トノシヤウ).....63.63.ア3,66.67ア2
 トノミ 富海.....62.63エ3
 トーノ峯 多武峯(タムノミネ).....50.51ウ2,54.55イ2
 トバ 鳥羽.....50.51イ2,54.55ア2,57⑤
 トバタ 戸畑.....68.69①,③,74.75ウ2
 トビ島 飛島.....34.35エ3

トーフチ湖 遠瀬湖(トホフチ).....86イ5
 トーフツ 東湧(トウフツ).....82.83イ3
 トベ 砥部.....62.63ウ4
 トーベツ 當別(タウベツ).....82.83カ3
 トーベツ川 當別川(タウベツ).....85⑤
 トーホク山脈 東北山脈(トウホク).....86イ2
 トマコマイ 苫小牧.....82.83カ4
 トママエ 苫前(トママヘ).....81.83カ2
 トマリ 泊[青森].....34.35イ1
 トマリ 泊[富山].....42.43ウ3
 トマリ 泊[北海道].....82.83イ3
 トマリオル 泊居(トマリヲル).....86ウ4
 トマン江 豆満江.....88.89イ1
 トミ 富海.....66.67エ2
 トミエ 富江.....70.71ウ3
 トミオカ 富岡[神奈川](トミヲカ).....29③
 トミオカ 富岡[群馬](トミヲカ).....6.27エ2,30.31ウ1
 トミオカ 富岡[福島](トミヲカ).....34.35ウ5
 トミオカ 富岡[徳島](トミヲカ).....62.63ア4
 トミオカ 富岡[熊本](トミヲカ).....70.71ウ3,74.75ウ3
 トミク 富来.....74.75イ2
 トミク 富田.....54.55ア1
 トミクカ 富高.....70.71イ3
 トミク川 富田川.....50.51ウ3
 トミズカ 富郷(トミヅカ).....49⑦
 トーミノ鼻 遠見ノ鼻(トホミ).....68.68④
 トミノシヨ 富野庄(トミノシヤウ).....54.55イ2
 トミハル 富原.....74.75ウ2
 トミヤマ 富山[干葉].....29③,30.31イ2
 トミヤマ 富山[富城].....36①
 トーミョージ 道明寺(ダウミョウジ).....50.51ウ2,60.61①
 トーヤ湖 洞爺湖(トウヤ).....82.83カ4
 トヤジョー 鳥屋城.....54.55イ2,57⑥
 トヤマ 富山[富山].....42.43ウ2,46.47イ1,①
 トヤマ平野 富山平野.....42.43ウ3
 トヤマ海 富山海.....42.43ウ3,46.47イ1
 トモ 蕨.....62.63イ3,66.67イ2
 トモガ島 友ヶ島.....50.51ウ2,54.55イ2
 トモヅチ川 額田川.....57⑥
 トモベ 友部.....26.27イ2,30.31ア1
 トヨ川 豊川[豊知](トヨカハ).....42.43ウ5,46.47イ4
 トヨ島 豊島.....62.63ア3,64②,66.67ア2
 トヨウラ 豊浦.....26.27イ1
 トヨオカ 豊岡[長野](トヨヲカ).....46.47イ3
 トヨオカ 豊岡[兵庫](トヨヲカ).....50.51エ1
 トヨオカ 豊岡[大分](トヨヲカ).....73⑤,74.75イ2
 トヨカワ 豊川[秋田](トヨカハ).....34.35ウ3,37③
 トヨコロ 豊頃.....82.83エ4
 トヨシナ 豊科.....41③,42.43ウ3
 トヨタ 豊田.....49⑥
 トヨツ 豊津.....70.71ウ2
 トヨハ 豊羽.....84①
 トヨハシ 豊橋.....42.43ウ5,46.47イ4,③
 トヨハマ 豊濱[豊知].....46.47ウ4
 トヨハマ 豊濱[香川].....66.67イ2
 トヨハラ 豊原.....86ウ5,87②,③
 トヨヒラ 豊平.....82.83カ3
 トヤマ 登米.....34.35イ4

ドーラ 銅羅(トウラ).....80②
 トーライ 東萊(トウライ).....88.89イ5,90③
 トラゴゼン山 虎姫山.....54.55ア1
 トラック島 Truck I.....95④,⑤
 トラヒメ 虎姫.....54.55ア1
 トーリ 東里.....84①
 トリ島 鳥島.....70.71①,72②
 トリイ峠 鳥居峠(トリキ).....41③,42.43ウ4
 トリイモト 鳥居本(トリキ).....54.55ア1
 トリガクビ岬 鳥ヶ首岬.....42.43イ2
 トリヂ 取手.....26.27イ3,30.31ア2
 トリヤ 鳥屋.....46.47ウ1
 ドロ川 洞川.....54.55イ2
 ドロク 斗六.....78.79ウ3,81③
 ドロハッチョー 洞八町(ドロハッチヤウ).....50.51ウ3
 ドワダ湖 十和田湖.....34.35ウ2,37⑥
 トンダバヤシ 富田林.....54.55イ2
 トンナイ 富内(トムナイ).....86イ5
 トンナイ湖 富内湖(トムナイ).....86イ5
 トンバラ 頓原.....62.63ウ2
 トンベツ 頓別.....82.83ウ1

ナ

ナイブチ 内淵.....86ウ4,87②
 ナイブチ川 内淵川.....86ウ4,87②
 ナイボ 内保.....82.83①
 ナイロ 内路.....86ウ2
 ナエギ 苗木(ナヘギ).....42.43ウ4,46.47イ3
 ナエバ山 苗場山(ナヘバ).....42.43イ3
 ナオ島 直島(ナホ).....62.63イ3,64②
 ナオエツ 直江津(ナホエツ).....42.43イ2,48①
 ナカ 那珂.....72①
 ナカ海 中海.....62.63イ2,64①
 ナカ川 中川.....26.27ウ3
 ナカ川 那珂川[茨城].....26.27イ2,30.31ア1
 ナカ川 那珂川[福岡].....72①,74.75ウ2
 ナカ川 那賀川[徳島].....62.63ア4
 ナガ島 長島[鹿児島].....70.71ウ3
 ナカ島 中島.....62.63イ1
 ナガイ 長井[神奈川](ナガキ).....29⑤,30.31イ2
 ナガイ 長井[山形](ナガキ).....34.35ウ4
 ナカイズミ 中津(ナカイヅミ).....42.43ウ5,46.47イ4
 ナガオ 長尾(ナガヲ).....62.63ア3,66.67ア2
 ナガオカ 長岡[茨城](ナガヲカ).....30.31ア1
 ナガオカ 長岡[新潟](ナガヲカ).....42.43イ2,48③
 ナカグスク 中城.....77⑧
 ナカグスク海 中城海.....77⑧
 ナガクチ 長嶽.....42.43ウ4,46.47イ3
 ナカヨシキ 中飯.....70.71エ4
 ナカヨミ 中込.....42.43イ3
 ナガサカ 長坂.....34.35イ4
 ナガサキ 長崎.....70.71エ3,74.75エ3,⑥
 ナガシノ 長篠.....42.43ウ5,46.47イ1
 ナガシマ 長島[岐阜].....46.47イ4
 ナガシマ 長島[三重].....50.51イ2,54.55ア2
 ナカジョー 中條(ナカヂウ).....42.43ア1
 ナカシレトコ半島 中知半島.....86イ5

タヒラ 多比良72③, 74. 75ウ3
 タマ川 多摩川【東京】26. 27ウ3, 30. 31イ2
 タマガワ 玉川24. 25①, 30. 31イ2
 タマシマ 玉島62. 63イ3, 64②
 タマヅクリ 玉造(タマヅクリ)62. 63イ2, 64①
 タマダキ 玉瀧41③
 タマツクリ 玉造【茨城】30. 31ア1
 タマテ 玉手54. 55イ2
 タマライ 玉來70. 71イ3, 74. 75イ3
 タマル 田丸54. 55ア2, 57⑤
 タミオ 民雄(タミヲ)78. 79ウ3
 タモギノ 田茂木野37⑥
 タヤ 田谷29③
 タラ 多良70. 71ウ2
 タライカ湖 多來加湖86イ2
 タライカ瀨 多來加瀨86ア3
 タラキ 多良木70. 71ウ3
 タラク島 多樂島82. 83ア3
 タラ岳 多良岳70. 71ウ3, 74. 75ウ3
 タルイ 樽井(タルキ)54. 55イ2
 タルイ 垂井(タルキ)42. 43エ4
 タルキシ 樽岸84①
 タルマへ岳 樽前岳(タルマへ)82. 83カ4
 タルマ山 達磨山46. 47ア4
 タルミ 垂水54. 55イ2
 タルミズ 垂水(タルミヅ)70. 71ウ4, 77④
 タロー山 太郎山(タラウ)32①
 タワラ 田原(タハラ)42. 43ウ5
 タワラモト 田原本(タハラモト)55. 55イ2
 タンゴ 丹後【國】50. 51ウ1
 タンザア山 丹澤山(タンザハ)26. 27ウ3, 30. 31イ2
 タンスイ 淡水(タンスキ)78. 79イ1, 80②
 タンスイ河 淡水河(タンスキ)78. 79イ1
 タンセン 端川88. 89イ2, 94①
 タンダイ山 丹大山78. 79イ3
 タンダン 暖暖80①
 タンナ 丹那30. 31イ①
 タンナ隧道 丹那隧道28①
 タンノウラ 壇浦66. 67エ3, 68. 69①
 タンノワ 淡輪54. 55イ2
 タンバ 丹波【國】50. 51ウ5
 タンバ高地 丹波高地50. 51ウ1, 54. 55イ1
 タンバイチ 丹波市56①, 50. 51ウ2, 54. 55イ2
 タンヨー 深淵(タンヤウ)88. 89ウ5, 92. 93エ1

チ

チイ山 智異山88. 89ウ5
 チイシ 千石46. 47ア4
 チガサキ 茅崎26. 27ウ3, 30. 31イ2
 チクコ 竹湖78. 79ウ3
 チクゴ 筑後【國】70. 71ウ2, 74. 75ウ2
 チクゴ川 筑後川70. 71ウ2, 74. 75ウ2
 チクサ 千種50. 51エ1
 チクサ川 千種川50. 51エ2
 チクザン 竹山78. 79ウ3
 チクゼン 筑前【國】70. 71ウ2, 74. 75ウ2

チクトー 竹東(チクトウ)79イ2, 80②
 チクトーカク 竹頭角(チクトウカク)78. 79ウ4, 81③
 チクナン 竹南78. 79ウ2, 80②
 チクブ島 竹生島50. 51イ, 54. 55ア1
 チクヘン 竹邊88. 89イ4, 92. 93ア3
 チクマガワ 千曲川42. 43イ3
 チクラ 千倉30. 31イ1
 チシマ 千島【國】82. 83①
 チシマ海峡 千島海峡82. 83①
 チシマ火山帯 千島火山帯12
 チシマ諸島 千島諸島82. 83①
 チチワ 千千石(チチハ)70. 71ウ3, 72③, 74. 75ウ3
 チチワ瀨 千千石瀨(チチハ)70. 71ウ3, 72③
 チズ 智頭(チヅ)62. 63ア2, 66. 67ア1
 チヂ半島 知多半島42. 43エ5, 46. 47ウ4
 チヂ瀨 知多瀨42. 43エ5
 チヂ島 父島26. 27①, ②
 チヂジマ列島 父島列島26. 27②
 チヂブ 秩父25. 27ウ3, 80. 81イ2
 チヂブ盆地 秩父盆地30. 31イ1
 チトセ川 千歳川85⑤
 チトセ山 千歳山34. 35⑤
 チトセ瀨 千歳瀨86ウ5, 87②
 チノ島 地島57⑥
 チノミジ 乳呑路(チノミヂ)82. 83ア2
 チバ 千葉26. 27イ3, 30. 31ア2④
 チハヤ 千早50. 51ウ2, 54. 55イ2
 チブリ島 知夫里島62. 63イ2
 チベサン 池邊瀨86イ5
 チベ瀨 池邊瀨86イ5
 チホンシュ山 知本主山78. 79ウ4
 チヤタン 北谷77⑥
 チヤチヤ岳 千々岳82. 83ア2
 チヤヤマチ 茶屋町6②, 66. 67イ2
 チューゴク山脈 中國山脈50. 51エ1, 62. 63イ2
 チューコー溪 中港溪80②
 チューコーチン 中江鎮(チュウカウ)88. 89ウ2
 チューシュー 忠州(チュウシュウ)88. 89ウ4, 92. 93ウ4
 チュージョー 中城78. 79ウ3
 チューゼンジ湖 中禪寺湖(チュウゼンジ)26. 27ウ2, 32①
 チューモンシン 注文津88. 89イ4, 92. 93イ3
 チューレキ 中野(チュウレキ)79イ2, 80②
 チューワ 中和【臺北】(チュウワ)80②
 チューワ 中和【朝鮮】(チュウワ)88. 89エ3
 チョーカイ火山帯 島海火山帯(テウカイ)12. 22
 チョーカイ山 島海山(テウカイ)34. 35ウ3
 チョーコー 長興(チャウコウ)88. 89ウ5, 92. 93エ6
 チョーザンカン 長山串(チャウザンカン)88. 89エ3
 チョーシ 鏡子(テウシ)26. 27イ3, 30. 31ア2③
 チョージャガ崎 長者ヶ崎29③
 チョーチン列島 長山列島95①
 チョーシ瀧 鏡子瀧37③
 チョージャマチ 長者町(チャウジャマチ)100, 30. 31ア2
 チョーシュー 潮州(チュウシュウ)79ウ4, 81③
 チョージョー 長城(チャウジャウ)88. 89ウ5, 92. 93エ5
 チョーシン 長津(チャウシン)88. 89ウ, 92. 93ア5
 チョーシン江 長津江88. 89ウ2
 チョーセイホ 長生浦(チャウセイホ)92. 93ア5

チョーセン 長篇(チャウセン)88. 89イ3, 9①
 チョーセン海峡 朝鮮海峡(テウセン)88. 89イ5, 92. 93ア5
 チョー岳 蝶岳41③
 チョータン 長端(チャウタン)90①, 92. 93エ3
 チョダ 千代田49⑥
 チョーチン 鳥致院(テウチキン)92. 93ウ4
 チョーハク山脈 長白山脈(チャウハク)88. 89イ1
 チョーフ 調布(テウフ)24. 25①, 30. 31イ2
 チョーフ 長府(チャウフ)62. 63ウ4, 66. 67エ2
 チョーモンキョー 長門峡(チャウモンキョウ)62. 63エ3, 66. 67エ3
 チョーレー 鳥嶺(テウレイ)88. 89イ4
 チリエ 歎江86ア2
 チリュウ 知立(チリフ)42. 43ウ4, 46. 47イ3
 チン島 珍島88. 89ウ5, 92. 93エ6
 チンカイ 鎮海88. 89イ5, 90③
 チンカイ島 鎮海島88. 89イ5, 90③
 チンアン 鎮安92. 93ウ5
 チワタ 千綿74. 75エ3
 チンセン 鎮川92. 93ウ4
 チントー 鎮東(チントウ)90③
 チンナンボ 鎮南浦88. 89エ3, 91④

ツ

ツ 津50. 51イ2, 54. 55ア2. ①
 ツイタカ山 對高山78. 79ウ3
 ツガル海峡 津輕海峡34. 35イ1
 ツガル半島 津輕半島34. 35ウ2
 ツガル平野 津輕平野34. 35ウ2
 ツガワ 津川(ツガハ)42. 43ア2
 ツギ川 柳川30. 31イ1
 ツキガタ 月形82. 83カ3, 85⑤
 ツキキ 槻木34. 35ウ4
 ツキサップ 月寒85⑤
 ツギタカ山 次高山78. 79イ2, 80②
 ツキダテ 築館34. 35イ4
 ツキノセ 月瀬50. 51イ2, 54. 55ア2
 ツクシ山脈 筑紫山脈70. 71ウ2, 74. 75ウ2
 ツクシ平野 筑紫平野70. 71ウ2, 74. 75ウ2
 ツクバ 筑波30. 31ア1
 ツクバ山 筑波山26. 27イ2, 30. 31ア1
 ツクミ 津久見74. 75イ2
 ツクミ瀨 津久見瀨74. 75イ2
 ツクモ川 九十九川32③
 ツグ 柞植50. 51イ2, 54. 55ア2
 ツケン島 津堅島77⑥
 ツシマ 津島42. 43エ4, 46. 47ウ3
 ツシマ 對馬【國】70. 71エ1
 ツシマ海峡 對馬海峡66. 67エ1
 ツシマ岬 對馬岬86②
 ツチヤチ 辻町66. 67イ2
 ツーショー 通霄(ツウセウ)80②
 ツズキ 都都城(ツヅキ)74. 75ウ2
 ツズラオ山 葛尾山(ツヅラオ)62. 63シ1
 ツーセン 通川46. 47ウ1
 ツダ 都田30. 31イ2
 ツダ 津田62. 63ウ3, 66. 67ア2

ツダヌマ 津田沼30. 31ア2
 ツチウラ 土浦26. 25イ2, 30. 31ア1
 ツチヂキミナト 土崎港34. 35ウ3④, 37⑤
 ツチヂフ 土澤34. 35イ3
 ツチヤマ 土山50. 51イ2, 54. 55ア2
 ツツ 津津66. 67イ2
 ツノ 菊農70. 71イ3
 ツノ島 角島62. 63ウ3, 66. 67ア2
 ツバクロ岳 燕岳41③, 42. 43イ2
 ツバタ 津幡42. 43エ3, 46. 47ウ2
 ツバメ 燕42. 43, 42. 48①
 ツバメ岳 燕岳41③, 42. 43イ2
 ツマ 妻70. 71イ3
 ツマゴ 妻籠42. 43ウ4
 ツマラ 妻良46. 47ア4
 ツマン 津萬54. 55ウ2
 ツヤ崎 津屋崎70. 71ウ2, 74. 75ウ2
 ツヤマ 津山62. 63ア2, 66. 67ア1
 ツラジマ 連島64②, 66. 67イ2
 ツリガケ 釣懸82. 83ア4
 ツルオカ 鶴岡(ツルカカ)34. 35エ4
 ツルガ 敦賀42. 43エ4, 46. 47ウ2, 49⑤
 ツルガ瀨 敦賀瀨42. 43エ4, 49⑤
 ツルギ 鶴來42. 43エ3, 46. 47ウ1
 ツルギガ崎 鶴崎26. 27ウ3, 29③
 ツルギ山 鶴山62. 63ア4
 ツルギ岳 鶴岳41③
 ツルサキ 鶴崎70. 71イ2, 74. 75イ2
 ツルミ川 鶴見川30. 31イ2
 ツルミ原 鶴見原73⑤
 ツルミ崎 鶴見崎70. 71ア3
 ツルミ岳 鶴見岳70. 71イ2, 73⑤, 74. 75イ2
 ツロ 津呂62. 63ア4
 ツラノ 津和野62. 63エ3

テ

テイシ 手石46. 47ア4
 テウチ 手打70. 71エ4
 テウレ島 天寶島82. 83カ2
 テガ沼 手賀沼26. 27イ3, 30. 31ア2
 テキエ山 狄蹠山88. 89ウ2
 テーゼン 定山92. 93エ4
 テシオ 天鹽【國】(テシホ)82. 83ア2, 85⑥
 テシオ 天鹽(テシホ)82. 83カ2
 テシオ川 天鹽川(テシホ)82. 83カ2
 テシオ山脈 天鹽山脈(テシホ)82. 83カ2
 テシオ岳 天鹽岳(テシホ)82. 83オ3
 テシガワラ 勅使河原(テシガハラ)33③
 テーシュー 定州(テイシウ)88. 89エ3
 テツカイ山 鐵拐山52. 53④
 テツゲン 鐵原88. 89ウ3, 92. 93ウ2
 テツレー 鐵嶺(テツレイ)88. 89ウ3, 94①
 テトリ川 手取川42. 43エ3, 46. 47ウ1
 テマチ 出町46. 47ウ1
 テライ 寺井(テライキ)46. 47ウ1
 テラドマリ 寺泊42. 43イ2, 48①

ソボ山 祖母山70.71イ3,74.75イ3
 ソマ山 杣山42.43エ4
 ソメコーチ 築河内(ソメカウチ)54.55ウ1
 ソーヤ 宗谷(ソウヤ)82.83カ1
 ソーヤ海峡 宗谷海峡(ソウヤ)82.83オ1,86ウ6
 ソーヤ岳 宗谷岳(ソウヤ)82.83オ1
 ソーヤ岬 宗谷岬(ソウヤ)82.83カ1
 ソラチ 空知82.83オ3,85⑤
 ソラチ川 空知川82.83オ3,85⑤
 ソーリョー 草梁(サウリョウ)90④

タ

タイアン溪 大安溪78.79ウ2,80②
 タイアン半島 泰安半島88.89ウ4,92.93エ4
 タイオ 鯛生(タヒオ)70.71ウ2,74.75ウ2
 タイオー崎 大王崎(ダイワウ)50.51イ2,54.55ア2
 タイキュー 大邸(タイキョウ)88.89イ5
 タイ溪 大溪(タイケイ)78.79イ2
 タイゴ 太子26.27ア1
 タイゴ 醍醐52.53①
 タイコ 大湖78.79ウ3,80②
 タイコー 大甲(タイカフ)78.79ウ2,80②
 タイコー溪 大甲溪(タイカフ)78.79ウ2,80②
 タイコカン 大龜嶽80②
 タイコク島 大黒島85⑥
 タイココロ 大湖口(タイココロ)78.79イ3
 タイコサン 大孤山95①
 タイヂ 間人50.51ウ1
 タイシト 大社62.63ウ2,64①
 タイシトク 帝釋62.63イ3
 タイシトク山 帝釋山26.27ウ2
 タイショ 大嶼78.79エ3
 タイシヨウ 大庄(タイシヤウ)78.79イ4
 タイシヨウジ 大聖寺(ダイシヤウジ)42.43エ3,48④
 タイシヨウジ川 大聖寺川(タイシヤウジ)46.47ウ1
 タイスイクツ 大水窟(タイスイクツ)80①
 タイセツ山 大雪山82.83オ3
 タイセン 大山62.63イ2,64①
 タイセン山 大船山74.75イ2
 タイチュウ 臺中(タイチュウ)78.79ウ2,80②
 タイチュウ 退潮(タイテウ)94①
 タイデン 大田88.89ウ4,92.93ウ4
 タイト 大東(タイトウ)78.79イ4,81④
 タイト 臺東(タイトウ)78.79イ4,81④
 タイトク山 大徳山88.89イ2
 タイト溪 大肚溪78.79ウ2,80②
 タイドー江 大同江(ダイドウ)88.89ウ3
 タイトー崎 大東崎(タイトウ)26.27イ3,30.31ア2
 タイドー山 大洞山30.31ウ2
 タイトー山脈 臺東山脈78.79イ3
 タイトー平野 臺東平野(タイトウ)78.79イ3
 タイトン火山帯 大屯火山帯12.78
 タイト山 大屯山78.78イ1
 タイナン 臺南78.79ウ4,①,81③
 ダイニチ岳 大日岳[岐阜]42.43エ3
 ダイニチ岳 大日岳[新潟]42.43ア2

タイノウラ 鯛浦[千葉](タヒ)30.31ア2
 タイノウラ 鯛浦[長崎](タヒ)70.71エ3
 タイハク山 大白山88.89イ4
 タイハク山脈 大白山脈78.79イ2,80②
 タイハセン山 大鼻山78.79イ2,80②
 タイバンレツ 大板峠78.79ウ5
 タイフ島 大鼻島90①
 タイホク 臺北78.79イ1②,80①
 ダイボサツ峠 大菩薩峠42.43イ4
 大イムゲン山 大無間山42.43イ4,46.47ア3
 タイム山 大武山78.79ウ4
 大イヤ川 大谷川26.27ウ2,32②
 タイラ 平(タヒラ)34.35ウ5
 大イラ 太良34.35ウ2
 タイラダテ 平館(タヒラダテ)34.35ウ1
 タイラダテ海峡 平館海峡(タヒラダテ)34.35ウ1
 タイリ 大里68.69①,③,78.79イ2
 大イレン 大連88.89ウ3,95①,②
 大イレン瀨 大連瀨95①
 タイワン 臺灣78.79
 タイワン海峡 臺灣海峡78.79ウ2
 タイワン山脈 臺灣山脈78.79イ2
 タウラ 田浦[神奈川]30.31イ2
 タウラ 田浦[熊本]70.71ウ3
 タカ 多賀54.55ア1
 タカオ 高雄[京橋](タカオ)52.53①,54.55イ1
 タカオ 高雄[臺灣](タカオ)78.79ウ4,81③
 タカオ山 高尾山(タカオ)30.31イ2
 タカオカ 高岡[富山](タカオカ) 42.4エ3,46.47イ1
 タカオカ 高岡[高知](タカオカ)62.63イ4
 タカオカ 高岡[宮崎](タカオカ)70.71イ4
 タカクラ山 高倉山57⑤
 タカサキ 高崎(千葉)29③
 タカサキ 高崎[群馬]26.27エ2,30.31イ1,⑦
 タカサゴ 高砂50.51エ2
 タカシ 高石54.54イ2
 タカシノ原 高師原46.47イ4
 タカシマ 鷹島70.71エ2,72②,74.75エ2
 タカシマ 高島70.71エ3,72②,74.75エ3
 タカシマ岬 高島岬85⑥
 タカジョー 高城70.71イ4
 タカス 鷹栖82.83オ3
 タカス 高須70.71ウ4
 タカスミ山 高陽山70.71ウ4
 タカセ 高瀬70.71ウ3,74.75ウ3
 タカク 高田[東京]24.25①
 タカク 高田[福島]34.35エ5
 タカク 高田[官城]34.35ウ4
 タカク 高田[岩手]34.35イ3
 タカク 高田[岐阜]42.43エ3
 タカダ 高田[新潟]42.43イ2
 タカダ 高田[奈良]50.51ウ2,55①
 タカダ 高田[大分]74.75イ2
 タカ岳 高岳70.71イ2,74.75イ3
 タカダマ 高玉34.35ウ5,85⑥
 タカチホ 高千穂70.71イ3
 タカチホノ嶺 高千穂嶺70.71ウ4,76④
 タカチホヤ 高千穂野73④

タカツ 高津62.63エ3
 タカツ川 高津川62.63エ3
 タカツキ 高槻50.51ウ2,54.55イ2
 タカトー 高遠(タカトホ)41③,42.43イ4
 タカトミ 高富42.43エ4,46.47ウ4
 タカトリ 高取54.55イ2
 タカトリ川 高取川54.55ア1
 タカナベ 高鍋70.71イ3
 タカナワ半島 高鍋半島(タカナハ)62.63ウ4,66.67ウ3
 タカナワ山 高鍋山(タカナハ)62.63ウ4
 タカネ島 高根島60.61①
 タカノス 高瀬34.35ウ2
 タカハシ 高梁62.63イ3,66.67イ2
 タカハシ川 高梁川62.63イ3,64②,66.67イ2
 タカバタケ 高良34.35ウ5
 タカハマ 高濱[茨城]30.31ア1
 タカハマ 高濱[愛知]44.45①
 タカハマ 高濱[新潟]42.43イ2,48①
 タカハマ 高濱[石川]42.43エ2
 タカハマ 高濱[福井]42.43オ4
 タカハマ 高濱[愛媛]62.63ウ4,⑤,66.67ウ3
 タカハラ川 高原川42.43ウ3
 タカハラ山 高原山26.27ウ2
 タカマツ 高松[石川]46.47ウ2
 タカマツ 高松[岡山]62.63ア3,64②,66.67ア2
 タカマツ 高松[香川]62.63イ3,66.67ア2,③
 タカミ山 高見山50.51イ2,54.55ア2
 タカミヤ 高宮50.51イ1,54.55ア1
 タカモリ 高森[山口]66.67イ3
 タカモリ 高森[熊本]70.71イ3,78④
 タカヤ 高屋66.67イ2
 タカヤマ 高山[岐阜]42.43ウ3
 タカヤマ 高山[鹿児島]70.71ウ4
 タカユ 高湯34.35ウ5
 タカラズカ 寶塚(タカラズカ)50.51ウ2
 タキカワ 瀧川(タキカハ)82.83ウ3,85⑤
 タキガ 瀧田29⑤
 タキノガフ 瀧ノ川(タキノガハ)24.25①
 タキノミヤ 瀧ノ宮66.67イ2
 タキハラ 瀧原50.51イ2,54.55ア2
 タキベ 瀧部66.67オ2
 タクシトタイ山 卓社大山82.83ウ3
 タクマ 託問64②,66.67イ2
 タクラ崎 田倉崎57⑥
 タケ 嶽34.35ウ2
 タケ島 多島島54.55ア1
 タケ島 竹島70.71ウ5
 タケオ 武雄(タケヲ)70.71ウ2,74.75ウ2
 タケガハナ 竹鼻42.43エ4,46.47ウ3
 タケコ島 竹子島68.69①
 タケサキ 竹崎78.79ウ3,81③
 タケシキ 竹敷70.71エ1
 タケダ 竹田[兵庫]50.51エ1,54.55ウ1
 タケダ 竹田[大分]70.71イ3
 タケダ川 竹田川54.55ウ1
 タケダツ 竹田津70.71イ2,74.75イ2
 タケト 武豊42.4エ5,46.47ウ4

タケナカ 竹中74.75イ2
 タケノ 竹野50.51エ1,54.55ウ1
 タケノシタ 竹下40①
 タケハラ 竹原60.61①,62.6ウ3
 タケフ 武生42.43エ4,46.47ウ2
 タケヤマ 武山29③
 タコ 多古26.27イ3
 タイ 田子46.47ア4
 タゴナイ 田子内34.35ウ3
 タゴノ浦 田子浦40①,42.43イ4,46.47ウ3
 タコハナ 多古鼻64①
 タゴイフ 太宰府70.71ウ2,74.75ウ2
 タヂワ湖 田澤湖(タヂハ)34.39ウ3
 タジマ 但馬[國](タヂマ)50.51エ1
 タジミ 多治見(タヂミ)42.43ウ4,46.47イ3
 タシロ 田代[青森]37⑤
 タシロ 田代[佐賀]74.75ウ2
 タタイ 蕨井(タタイ)64②,66.67イ2
 タダノウミ 忠海60.61①,62.63ウ3,66.67ウ2
 タダミ川 只見川34.35エ5
 タダラ 多摩羅72①
 タダラ濱 多摩羅濱74.75ウ2
 タチ 駄知42.43ウ4,46.47イ3
 タチアライ 太刀洗(タチアラヒ)74.75ウ2
 タチカワ 立川(タチカハ)24.25①,30.31イ2
 タチノ 立野46.47ウ1
 タチバナ 橘62.63ア4
 タツグシ 龍串62.63ウ5
 タツタ 龍田54.55イ2,56①
 タツタ川 龍田川56①
 タツノ 辰野41③,42.43ウ3
 タツノ 龍野50.51エ1,54.55ウ2
 タツビ崎 龍飛崎34.35ウ1
 タテ 伊達[福島]34.35ウ5
 タテ 伊達[北海道]82.83キ4,84①
 タテ山 立山41③,42.43ウ3,46.47イ1
 タテイシ 立石74.75イ2
 タテイシ岬 立石岬49⑤
 タテオカ 檜岡(タテオカ)34.35ウ4
 タテシナ山 立科山42.43イ3
 タテバヤシ 館林26.27ウ2,30.31イ1
 タテヤマ 館山26.27ウ4,30.31イ3
 タテヤマ瀨 館山瀨30.31イ3
 タドツ 多度津62.63イ3,64②
 タナ川 多奈川57⑥
 タナクラ 棚倉34.35ウ5
 タナシ 田無24.25①,30.31イ2
 タナブ 田名部34.35イ1
 タナベ 田邊50.51ウ3,54.55イ2
 タナベ瀨 田邊瀨50.51ウ3
 タニヤマ 谷山70.71ウ4
 タヌシマル 田主丸74.75ウ2
 タヌマ 田沼26.27ウ2,30.31イ1
 タネガ島 種子島70.71①,77②
 タノクビ 田ノ首68.69①
 タバタ 田端24.25①
 タハラ 田原46.47イ4,54.55ウ2
 タバルサカ 田原坂70.71ウ3,78④,74.75ウ3

シロキ峠	白木峠.....34.25ウ3
シロコ	白子.....50.51イ2,54.55ア2
シロタキ	白瀨.....62.63イ4,66.67イ3
シロトリ	白鳥.....42.43イ4
シロネ	白根.....42.43イ2,48①
シロミネ	白峰.....62.63イ3,64②
シロヤマ	城山.....77⑥
シラク諸島	鹽飽諸島(シアク).....62.63イ3,64②
シンイ	振威(シンキ).....92.93ウ3
シンイチ	新市.....62.63イ3
シンエー	進永(シンエイ).....90③
シンエー	新登(シンエイ).....78.79ウ3
シンカ	新化(シンカ).....78.79ウ3,81③
シンカイエン	新開園(シンカイエン).....78.79イ3
シンカワ	新川(シンカハ).....44.45①
シンギシュー	新義州(シンギシウ).....88.89イ2,91⑥,⑦
シンダ	新宮(シンダウ).....50.51イ3
シンケ	新溪(シンケイ).....92.93イ2
シンコ	新港【臺東】(シンカウ).....78.79イ3
シンコ	新港【臺南】(シンカウ).....78.79ウ3,81③
シンコ	晋江.....90③
シンコンゴ	新金剛(シンコンガウ).....91⑤
シンザン	新山.....34.25イ5
シンジ	尖道(シンヂ).....62.63ウ2,64①
シンジ湖	尖道湖(シンヂコ).....62.62ウ2,64①
ジンヅツ	任責.....92.93ウ5
ジンシ島	荏子島.....92.93イ5
シンシュ	晋州(シンシウ).....88.89イ5
シンシュ	新宿.....30.31イ2
シンジョ	新城.....37⑥
シンジョ	新庄(シンジャウ).....34.35ウ4
シンジョー	盆地 新庄盆地.....24.35ウ4
シンシル島	新知島.....82.83①
シンシロ	新城.....42.43ウ5,46.47イ4
シンズー川	神通川(シンツウ).....42.43ウ3,46.47イ1
シンセン	信川.....92.93ウ2
ジンセン	仁川.....88.89ウ4,90①,②
ジンセン澗	仁川澗.....90①
シンチク	新竹.....78.79ウ2,80②
シンテン	新店.....79イ2,80②
シンデン	新田.....30.31イ1
シントツ川	新十津川.....82.83ウ3
シンベツ	新別府.....73⑤
シンボ	新浦.....78.79イ2,80②
シンボ	新浦.....88.89イ2,94①
シンマイズル	新舞鶴(シンマヒヅル).....50.51ウ1,57③
シンマク	新幕.....92.93イ2
シンマチ	新町.....26.27ウ2
シンミナト	新湊.....42.43ウ3,46.47イ1
シンヤバケイ	新耶馬溪.....74.75イ2,76①
シンヨド川	新渡川.....52.53①,③
スズツ	
スイ	水井(スキ).....62.63ウ4
スイアン	遂安(スキアン).....88.89ウ4,92.93イ2
スイゲン	水原(スキゲン).....88.89ウ4,90①

ズイコー	瑞興(ズキコウ).....58.89ウ3,92.93イ2
ズイサン	瑞山(ズキサン).....88.89ウ4,92.93イ4
スイシエー	水師營(スキシエイ).....95①
スイショー島	水晶島(スキシャウタウ).....82.83イ3,85③
スイジョー	水上(スキジャウ).....78.79ウ3
スイタ	吹田(スキタ).....54.55イ2
スイバラ	水原(スキバラ).....42.43ア2,48①
ズイホー	瑞芳(ズキハウ).....78.79イ1,80①
スエタケ	末武(スエタケ).....66.67イ2
スエノマツヤマ	末松山(スエノマツヤマ).....34.35イ2
スエヨシ	末吉.....70.71イ4
スオー	周防【國】(スハウ).....62.63イ3
スオー澗	周防澗(スハウナダ).....62.63イ4,66.67イ3
スガ島	菅島.....50.51イ2,54.55ア2
スカイ山	皇海山.....32①
スカカワ	須賀川.....34.35ウ5
スガネ	須金.....66.67イ2
スガモ	須磨.....24.25①
スカワ	須川(スカハ).....34.35ウ4,②
スガワラ	菅原(スガハラ).....42.43イ4
スギタ	杉田.....29③,30.31イ2
スギト	杉戸.....30.31イ1
スギノメ	杉妻.....34.35②
スギハラ川	杉原川.....54.55ウ1
スクモ	宿毛.....78.79イ3
スクモ川	須磨川.....28①
スケガワ	助川(スケガハ).....26.26イ1
スサ	須佐.....62.63イ3
スサイ	周匝.....66.67ア2
スサカ	須坂.....42.43イ3
スサキ	須崎.....62.63イ4
スサミ	周参見.....50.61ウ3
ズシ	豆子(ヅシ).....29③,30.31イ2
ズズ脚	珠洲脚.....42.43ウ2
ズズカ川	鈴鹿川.....54.55ア2
ズズカ山脈	鈴鹿山脈.....50.51イ1,54.55ア1
ズズカ峠	鈴鹿峠.....50.51イ2,54.55ア2
ズズガ岳	錫ヶ岳.....32①
ズズカワ	鈴川(ズズカハ).....40①
ズズヤマ	錫山.....70.71ウ4,77④
スサヤ	鈴谷.....87②
スサヤ川	鈴谷川.....86ウ5,87②
スサヤ山脈	鈴谷山脈.....86ウ4,87②
スツ	須津.....57④
スツツ	壽都.....82.83ウ4
スナカワ	砂川(スナカハ).....81.83ウ3,85⑤
スナコ	砂子.....72②
ズナン諸島	豆南諸島(ズナン).....26.27①
スノサキ	洲崎.....26.27ウ4
スノマク	墨敷.....44.45①,46.47ウ3
スバシリ	須走.....40①
スハラ	須原.....42.43ウ4
スマ	須磨.....50.51ウ2,54.55イ2
スマノウテ	須磨浦.....52.53①,④
ズマン江	豆満江(ズマン).....88.89ア1
スミダ川	隅田川.....24.25①,40.31イ2
スミノエ	住ノ江.....70.71ウ2,74.75ウ2
スミヨー	住用(スミヨウ).....77④

スミヨシ	住吉.....54.55イ2
スモト	洲本.....50.51イ2,54.55ウ2,65④
スモン山	守門山.....42.43ア2,48①
スリハリ峠	摺針峠.....54.55ア1
スルガ	摺針【國】.....42.43イ4
スルガ澗	駿河澗.....42.43イ5
スワ湖	諏訪湖(スハ).....42.43イ3
スワノセ島	諏訪瀬島(スハノセ).....70.71①
スワダイラ	諏訪平(スハダイラ).....42.43イ4
セゼ	
セーカイリ	西海里(セイカイリ).....91⑤
セーカン	成歡(セイクワン).....92.93ウ4
セキ	開【岐阜】.....42.43イ4
セキ	開【三重】.....50.51イ2
セギ	世木.....54.55イ1
セキガハラ	開原.....42.43イ4,44.45①
セキノミヤ	開ノ宮.....50.51イ1
セキモ島	鹿毛島(セキマウ).....90①
セキセン	石門.....78.79ウ4,80②
セキヤ	隈谷.....42.43ア1
セキヤド	隈宿.....26.27ウ2
セキヤマ峠	開山峠.....34.35ウ4
セーコーオー	成廣澳(セイクワウ).....78.79イ3
セーコシン	西湖津(セイコシン).....94①
セーシュー	清州(セイシウ).....88.89ウ4,92.93ウ4
セーシュー	星州(セイシウ).....88.89イ5
セーシン	清津(セイシン).....88.89イ2
セーセイ	清水(セイスキ).....78.79ウ2
ゼゼ	膳所.....54.55イ2,②
ゼセキ	瀬石.....82.83イ2
ゼーセン	成川(ゼーセン).....88.89ウ3
ゼーセン江	清川江(ゼーセン).....88.89ウ2
ゼタ	瀬田.....50.51ウ2,54.55イ2
ゼタ川	瀬多川.....54.55②
ゼダカ	瀬高.....70.71ウ2,74.75ウ2
ゼタガヤ	世田谷.....24.25①,30.31イ2
ゼタナ	瀬柵.....82.83,ウ4
ゼチバル	世知原.....74.75イ2
ゼツエー島	絶影島(ゼツエイ).....90③,④
ゼツツ	振津【國】.....50.51ウ3
ゼト	瀬戸【長崎】.....42.43ウ4,46.47イ2
ゼト川	瀬戸川.....74.75イ3
ゼトチキ浦	瀬戸崎浦【仙崎】.....46.47ア4
ゼナミ	瀬戸崎浦.....62.63イ3
ゼンパコ	瀬波.....42.43ア1
ゼノオ	鎌函.....82.83ウ2
ゼバ	妹尾.....64②,66.67イ2
ゼブリ山	洗馬.....41③,42.43ウ2
セーユー	弁邑(セイイウ).....70.71ウ2,74.75ウ2
セーヨー	青陽(セイヤウ).....92.93イ5
セーラ	西螺(セイラ).....78.79ウ4
セーラ溪	西螺溪(セイラ).....88.89ウ3
セリガノ	芹ケ野.....78.79ウ3
ゼンカ	善化(ゼンカ).....78.79ウ4
ゼンゲン岳	千軒岳.....82.83ウ5

ゼンキ	全毅.....92.93ウ4
ゼンク原	仙石原.....28①
ゼンコージダイラ	善光寺平(ゼンクウジ).....42.43イ3
ゼンチキ	仙崎.....62.63イ3
ゼンザン	善山.....88.89イ4
ゼンジュ	千住.....26.27ウ3,30.31イ2
ゼンジュ	千手.....42.43イ2,48①
ゼンシュ	全州(ゼンシウ).....88.89ウ5,92.93ウ5
ゼンジョーガ原	戰場ヶ原(ゼンヂヤウ).....32①
ゼンジョー山	船上山(ゼンジャウ).....62.63イ2,64①
ゼンシン江	蟻津江(ゼンシン).....92.93イ5
ゼンスイ島	仙酔島.....60.61①,66.67イ2
ゼンスイ澗	浅水澗(ゼンスキ).....92.93イ4
ゼンセン	宣川.....88.89イ3
ゼンダイ川	千代川.....62.63ア2
ゼンダイ川	川内.....70.71ウ4
ゼンダイ川	川内川.....70.71ウ4
ゼンダイ	仙臺.....34.35ウ4,③
ゼンダイ平野	仙臺平野.....34.35ウ4
ゼンダイ澗	仙臺澗.....34.35ウ4
ゼンツウ山	船通山(ゼンツウ).....62.63イ2,64②
ゼンツウジ	善通寺(ゼンツウジ).....62.63イ3
ゼンニン	仙人.....34.35ウ3
ゼンニン峠	仙人峠.....34.35イ3
ゼンバ沼	千波沼.....30.31ア1
ゼンボ	洗浦.....94①
ゼンボシ	仙法志(ゼンパフシ).....82.83カ1
ゼンマヤ	千厩(ゼンウマヤ).....34.35イ4
ゼンリ山	千里山.....54.55イ2

ソゾ

ソエダ	添田(ソヘダ).....70.71ウ2,74.75ウ2
ソオー	蘇澳(ソアウ).....78.79イ2
ソガ	曾我.....30.31イ2
ソガ	蘇我.....26.27イ3,30.31ア2
ソカー	草加(サウカ).....30.31イ2
ソケー	双溪(サウケイ).....80①
ソコクラ	底倉.....28①
ソサン	楚山.....88.89イ2
ゾーザン澗	造山澗(ゾウザン).....88.89ア1,94②
ゾーシ群島	雙子群島(サウシ).....88.89イ5
ソシヤ	素砂.....90①
ゾージヤ	總社(ゾウジヤ).....62.63イ3,64②,66.67イ2
ゾーヂュク	藏宿(サウヂュク).....74.75イ2
ゾーズ山	象頭山(サウツ).....64②
ソツコー崎	曾津高崎(ソツカウ).....77⑥
ソトガハマ	外濱.....34.35ウ1
ソトコンゴ	外金剛(ソトコンガウ).....91⑤
ソトナサカ浦	外浪逆浦.....29⑤
ソネ	曾根【新潟】.....48①
ソネ	曾根【兵庫】.....54.55ウ2
ソネ	曾根【福岡】.....68.69①,74.75ウ2
ソノキ	彼杵.....70.71イ2,74.75イ2
ソノキ半島	彼杵半島.....76.77ウ2
ソノベ	蘭部.....50.51ウ1,54.55イ1
ソハラ	楚原.....54.55ア1
ソブン溪	曾文溪(ソウブン).....78.79ウ3,81③

シオヤ 壁屋 [和歌山] (シホヤ) 50. 51ウ3
 シオヤ岬 壁屋岬 34. 35ウ6
 シカウラ 四箇浦 46. 47ウ2
 シガ島 志賀島 72①
 シカノ 鹿野 62. 63ア2
 シカベ 鹿部 82. 83キ3
 シカマ 鹿座 50. 51エ2, 54. 55ウ2
 シガラキシヨ 信樂荘 (シガラキシヤウ) 54. 55ア2
 シカリベツ 然別 82. 83キ3
 シギ山 信貴山 54. 55イ2
 シキネ 歌根 70. 71ウ4
 シキネ島 式根島 26. 27ウ4
 シクカ 歌香 86イ2
 シクカ山 歌香山 86ウ2
 シクヲ 歌生 84①
 シゲノブ川 重信川 62. 63ウ4, 66. 67ウ3
 シコク山脈 四國山脈 62. 63ア4, 66. 67イ3
 シコタン島 色丹島 82. 83ア3
 シコツ湖 支笏湖 82. 83カ4, 84①
 シサカ島 四坂島 62. 63イ3, 66. 67イ2
 シシガタニ 鹿ヶ谷 52. 53②
 シシキ崎 志志伎崎 70. 71エ2
 シシコ岳 獅子戸岳 76③
 ジジ岳 祖父岳 (チヂ) 41③
 シシド 床戸 30. 31ア1
 シシヤ溪 四社溪 78. 79ウ3
 シジューマダリ 四十四曲峠 (シジフ) 62. 63イ2
 ジジョー 慈城 (ジジヤウ) 88. 89ウ2
 ジジョーナワテ 四條驛 (シチフナハテ) 54. 55イ2
 シスイ 酒酒井 (シスキ) 30. 31ア2
 シズオカ 靜岡 (シヅオカ) 42. 43イ5, 46. 47ア4, 49⑥
 シズガ岳 賤岳 (シヅガタケ) 50. 51イ1, 54. 55ア1
 シズカワ 志津川 (シヅカハ) 34. 35イ4
 シズキ 志筑 (シヅキ) 54. 55ウ2
 シズクイシ 磐石 (シヅクイシ) 34. 35ウ3
 シズクイシ川 磐石川 (シヅクイシ) 34. 35イ3
 シズナイ 靜内 (シヅナイ) 82. 83オ4
 シズハタ山 賤嶺山 (シヅハタ) 46. 47ア3, 49⑥
 シセン 酒川 92. 93イ5
 ジゾー崎 地藏崎 [島根] (ヂザウ) 62. 63イ2
 ジゾー崎 地藏崎 [大分] (ヂザウ) 70. 71イ2
 ジゾー岳 地藏岳 (ヂザウ) 32③
 シタウラ 下浦 29③, 30. 31イ2
 シタカラ 舌辛 82. 83ウ3
 シダキ 瀬嵩 77⑤
 シチセー岩 七星岩 (シチセイガン) 78. 79ウ5
 シチノへ 七戸 34. 35イ2
 シチメン山 七面山 42. 43イ4
 シチリガハマ 七里ヶ濱 28②
 シツキ 志筑 50. 51エ2
 ジツグツタン 日月潭 78. 79ウ3, 81③
 ジョクク峠 十石峠 30. 31ウ1
 シド 志度 62. 63ア3, 66. 67ア2
 ジドー 寺河 (ジドウ) 92. 93オ2
 チトーガタ 地頭方 (チトウガタ) 46. 47ア4
 シナイ沼 品井沼 (シナキ) 34. 35イ4
 シナガワ 品川 (シナガハ) 26. 27イ3, 30. 31イ2
 シナノ 信濃 [國] 42. 43イ3

シナノ川 信濃川 42. 43イ2
 シノ川 篠川 62. 63ウ3
 シノ島 篠島 46. 47ウ4
 シノノイ 篠井 (シノノキ) 42. 43イ3
 シノハラ 篠原 49⑦
 シノブ山 信夫山 34. 35②
 シバ川 芝川 46. 47ア3
 シバセキ 柴石 73⑤
 シバタ 新發田 45. 43ア2, 48①
 シバヤマ 柴山 42. 43エ3, 46. 47ウ1
 シバ 柴 42. 43イ3
 シバカワ 澁川 (シバカハ) 26. 27エ2, 33④
 ジフク 地福 (ヂフク) 66. 67エ2
 シブシ 志布志 70. 71イ4
 シブシ灣 志布志灣 70. 71イ4
 シブヤ 澁谷 24. 25①, 30. 31イ2
 シベツ 士別 82. 82オ2
 シベツ 標別 82. 83イ3
 シベツ岳 標別岳 82. 93オ2
 シベトロ 蕨取 82. 83①
 シホ 酒浦 94①
 シマ 車嶺山脈 (シヤレイ) 26. 27エ2
 シマ川 四萬川 33③
 シマ 志摩 [國] 50. 51イ2, 54. 55ア2
 シマ半島 志摩半島 50. 51イ2, 54. 55ア2
 シマシマ 島々 41③, 42. 43ウ3
 シマジマ谷 島々谷 41③
 シマダ 島田 42. 43イ5, 46. 47ア4
 シマダ島 島田島 66. 67ア2
 シマド 島戸 68. 69①
 シマネ半島 島根半島 62. 63イ2, 64①
 シマバル 島原 70. 71ウ3, 72③, 74. 75ウ3
 シマバル半島 島原半島 70. 71ウ3, 74. 75ウ3
 シマバル灣 島原灣 70. 71ウ3, 74. 75ウ3
 シマンド川 四萬十川 62. 63ウ4
 シミズ 清水 (シミヅ) 42. 43イ5, 49⑥
 シミズ藩 清水藩 49⑥
 シミズ越 清水越 (シミズゴエ) 26. 27エ2
 シムシユ島 占守島 82. 83①
 シメ 志免 72①
 シモ島 下島 [長崎] 70. 71エ1
 シモ島 下島 [熊本] 70. 71ウ3, 74. 75ウ3
 シモアソー 下麻布 (シモアサフ) 42. 43ウ4, 46. 47イ3
 シモイチ 下市 50. 51ウ2, 54. 55イ2
 シモカマカリ島 下浦刈島 66. 67ウ2
 シモキタ半島 下北半島 34. 35イ1
 シモコシキ島 下飯島 70. 71エ4
 シモーサ 下總 [國] (シモフサ) 26. 27イ3
 シモサト 下里 50. 51ウ3
 シモシズ原 下志津原 (シモシヅ) 30. 31ア2
 シモズマ 下妻 (シモズマ) 26. 27ウ2
 シモスワ 下諏訪 (シモスハ) 42. 43イ3
 シモダ 下田 [靜岡] 42. 43イ5, 46. 47ア4
 シモダ 下田 [高知] 62. 63ウ5
 シモダテ 下淡 26. 27ウ2, 30. 31イ1
 シモタンスイ溪 下淡水溪 (シモタンスキ) 78. 79ウ4, 81③
 シモツイ 下津井 (シモツキ) 62. 62イ3, 64②
 シモツケ 下野 [國] 26. 27イ2

シモニク 下仁田 26. 27エ2, 30. 31ウ1
 シモノイシキ 下之一色 44. 45①, 46. 47ウ3
 シモノカエ 下ノ加江 62. 63ウ5
 シモノセキ 下関 62. 63オ4, 68. 69①
 シモノセキ海峡 下関海峡 62. 63オ4, 68. 69①
 シヤカガ岳 釋迦岳 50. 51ウ2, 54. 55イ2
 シヤカ岳 釋迦岳 74. 75ウ2
 ジャクチ山 寂地山 62. 63ウ3
 シヤコ 連湖 94①
 シヤコタン 斜古丹 82. 83ア3
 シヤコタン岳 積丹岳 82. 83キ3
 シヤコタン半島 積丹半島 82. 83キ3
 シヤコタン岬 積丹岬 83. 83キ3
 シヤシコタン島 斜子古丹島 82. 83①
 ジャジョー 車城 (シヤジャウ) 78. 79ウ4
 シヤナ 紗那 82. 83①
 シヤマニ 襟似 82. 83オ4
 シヤリ 斜里 82. 83ウ3
 シヤリイ 沙里院 (シヤリケン) 92. 93オ2
 シヤリョー島 社寮島 (シヤレウダウ) 80. ①
 シヤレー 車嶺 (シヤレイ) 92. 93ウ4
 シヤレー山脈 車嶺山脈 (シヤレイ) 88. 89イ4
 ジュ 壽 78. 79イ3
 シュオツ 朱乙 88. 89イ2, 94①
 シュク島 楸島 88. 89エ3, 92. 93カ2
 シューロラン溪 秀姑巒溪 (シウロラン) 98. 79イ3
 シューロラン山 秀姑巒山 (シウロラン) 78. 79イ3, 81①
 ジューサン 十三 (ジフサン) 34. 35ウ1
 ジューサン 十三淵 (ジフサン) 34. 35ウ1
 シューシュー 集集 (シフシフ) 78. 79ウ3
 シューゼン 修善寺 42. 43イ5, 46. 47ア4
 ジューゾー山 重藏山 (ジュウザウ) 86イ5
 シューコーコー 出鏝坑 (シュツクロウカウ) 78. 79ウ2
 ジューニョー 十二所 (ジフニショ) 34. 35ウ2
 シューブー嶺 秋風嶺 (シウフウレイ) 92. 93ウ4
 シュリ 首里 70. 71①, 77⑤, ⑥
 ジュンアン 順安 88. 89エ3
 ジュンセン 順川 88. 89エ3
 ジュンセン 春川 88. 89ウ4
 ジュンセン江 春川江 88. 89ウ3
 ジュンテン 順天 88. 89ウ5, 92. 93ウ6
 ジュンテン灣 順天灣 92. 93ウ6
 ジュンヨウ 淨陽 92. 93ウ5
 ショアン群島 所安群島 92. 83エ6
 ショーエ 松江 (シヤウエ) 74. 75イ2
 ショーカ 彰化 (シヤウカフ) 78. 79ウ2, 80②
 ジョーガ島 城ヶ島 (ジャウ) 29③, 30. 31イ2
 ジョーガ岳 城ヶ岳 (ジャウ) 74. 75イ2
 ショー川 庄川 (シヤウ) 46. 47イ1
 ジョーガンジ川 常願寺川 (ジャウガンジ) 42. 43ウ3
 ショクサン 稷山 88. 89ウ4, 92. 93ウ4
 ジョーグ 上下 (ジャウグ) 62. 63イ3
 ショーグツピ島 小月尾島 (セウゲツピ) 90②
 ショーゲン 昌原 (シヤウゲン) 90③, 92. 93イ5
 ショコツ 緒濱 82. 83エ2
 ショコツ川 緒濱川 82. 83エ2
 ショーコートー嶼 小紅頭嶼 (セウコウトウ) 78. 79イ5
 ショサンベツ 初山別 82. 83カ2

ジョー島 城島 (ジャウ) 74. 75ウ2
 ジョーザンター 定山溪 (ジャウザンケイ) 82. 83カ4
 ショージ湖 精進湖 (シヤウジ) 40①
 ショシヤ山 書寫山 50. 51エ2
 ショーシュー 尙州 (シヤウシウ) 88. 89イ4, 92. 93イ4
 ショージョー 鍾城 (シヤウジャウ) 88. 89イ1, 94②
 ショージョー 昌城 (シヤウジャウ) 88. 89エ2
 ジョーシン 城津 (ジャウシン) 88. 89イ2, 94①
 ショーセー島 小青島 (セウセイダウ) 88. 89エ4
 ジョーセン 舒川 92. 93エ4
 ショーセンキョー 昇仙峽 (シウセンケフ) 42. 43イ4
 ショーテーリ 松行里 (シウテイリ) 92. 93エ5
 ショーデンリ 松田里 (シウデンリ) 94①
 ショード島 小豆島 (セウドウ) 62. 63ア3, 6②, 66. 67イ2
 ショトン 諸頓 77⑥
 ショーナイ川 庄内川 (シヤウナイ) 42. 42エ4, 44. 45①
 ショーナイ平野 庄内平野 (シヤウナイ) 34. 35エ2
 ジョーネン岳 常念岳 (ジャウネン) 41③, 42. 43ウ3
 ジョーノ 城野 (ジャウノ) 68. 69①, 74. 75ウ2
 ショーハク山 小白山 (セウハクサン) 88. 89イ4
 ショーハク山脈 小白山脈 (セウハク) 88. 89イ4, 82. 93イ4
 ジョーハナ 城端 (ジャウハナ) 42. 43エ3, 46. 47ウ1
 ショーバラ 庄原 (シウバラ) 62. 63イ3
 ジョーヨー 襄陽 (ジャウヤウ) 88. 89イ3
 ジョーヨー 襄陽 (ジャウヤウ) 92. 93イ2
 シラ川 白川 [岐阜] 42. 43エ3
 シラ川 白川 [熊本] (シラカハ) 70. 71ウ3
 シラオイ 白老 82. 83カ4
 シラカミ岬 白神岬 82. 83キ5, 84①
 シラガ山 白髪山 70. 71ウ3
 シラカワ 白河 [福島] (シラカハ) 34. 35ウ5
 シラカワ開址 白河開址 34. 35ウ5
 シラスカ 白須賀 46. 47イ4
 シラス川 白砂川 56①
 シラスカ 白髯 82. 83ウ4
 シラスシ 白土 86ウ6
 シラスイノ海 不知火海 (シラヌヒ) 70. 71ウ3
 シラネ山 白峯山 42. 43イ4
 シラネ山 白根山 [日光] 26. 27ウ2, 32①
 シラネ山 白根山 [土野] 26. 27エ2
 シラハタ山 白旗山 50. 51エ2, 54. 55ウ2
 シラハマ 白濱 [千葉] 26. 27ウ4
 シラハマ 白濱 [兵庫] 54. 55ウ2
 シラハマ崎 白濱崎 64②
 シラホネ 白骨 41③
 シラミズ 白水 (シラミヅ) 34. 35ウ5
 シリウチ 尻内 34. 35イ2
 シリハ岬 尻羽岬 85⑤
 シリベシ 後志 [國] 82. 83キ3, 84①
 シリベツ川 尻別川 82. 83カ4, 84①
 シリベツ岳 尻別岳 84①
 シリヤ崎 尻屋崎 34. 35イ1
 シリン 士林 80①, ②
 シルトル 知取 86ウ3
 シレトコ半島 知床半島 82. 83イ2
 シレトコ岬 知床岬 82. 83イ2
 シロイシ 白石 34. 35ウ5
 シロウマ岳 白馬岳 41③, 42. 43ウ5

コマツ 小松 [山形].....34.35ウ5
 コマツ 小松 [石川].....42.43=3,46.47ウ1
 コマツ 小松 [滋賀].....54.55イ1
 コマツ 小松 [愛媛].....62.63イ4,66.67イ3
 コマツガハ 小松川(コマツガハ).....24.25①,30.31イ2
 コマツジマ 小松島.....62.63イ3,66.67イ2
 コマナゴ山 小真名子山.....32①
 コミナト 小湊 [千葉].....26.27イ3,30.31イ2
 コミナト 小湊 [青森].....34.35ウ2
 コメノツ 米ノ津.....70.71ウ3
 コメノ 復免.....62.63イ4
 コモチ山 子持山.....26.27=2,33③
 コモノ 荻野.....50.51イ1,54.55イ1
 コモリ 河守(カウモリ).....50.51ウ1,54.55イ1
 コモロ 小話.....42.43イ3
 コモン島 港門島(カウモン).....88.89ウ5
 コーヤ 高野(カウヤ).....50.51ウ2
 コーヤ山 高野山(カウヤサン).....50.51ウ2,54.55イ2
 コーヤキ島 香檳島(カウヤキ).....74.75=3
 コーヤグチ 高野口(カウヤグチ).....54.55イ2
 コーヤ川 小矢部川.....46.47ウ1
 コーヤマ 高山(カウヤマ).....70.71ウ4
 コーヤ池 湖山池.....62.63イ3
 ゴム 御油.....42.43ウ5,46.47イ4
 ゴムルギノ鼻 小動鼻.....25②
 コーヨー 向洋(カウヤウ).....60.61①
 コーヨー 高陽(カウヤウ).....90①,92.93ウ6
 コーヨーシ川 子吉川.....34.35ウ3
 ゴーマイ水道 瑠璃瑠水道.....85③
 ゴーラ 強羅(ガウラ).....23①
 コーリヤマ 郡山 [福島](コホリヤマ).....34.35ウ5,36②
 ゴーリヤマ 郡山 [奈良](コホリヤマ).....50.51ウ2
 コーリュウ 後龍(コウリュウ).....78.79ウ2,80②
 コーリュウ溪 後龍溪(コウリュウケイ).....80②
 ゴリョー 御領(ゴリョウ).....70.71ウ3
 コーリョー 江陵(カウリョウ).....88.89イ4,92.93イ3
 コーリョー瀧 廣梁瀧(クワウリョウ).....92.93イ2
 コーローホ 高浪浦(カウロウホ).....90①
 コロモ 峯母.....42.43ウ4
 コロモガウラ 衣ヶ浦.....44.45①,46.47ウ4
 コロモガワ 衣川(コロモガハ).....34.35イ3,36②
 ゴローリ 五老里(ゴラウリ).....94①
 コーロール Koror.....95⑤
 コワイシ 強石(コハイシ).....30.31ウ2
 コンゴウ山 金剛山 [朝鮮](コンガウ).....88.89イ3,91⑤
 コンゴウ山 金剛山 [大阪](コンガウ)50.51ウ2,54.55イ2
 コンゴウ山 金剛山 [山梨](コンガウ).....50.51ウ2,54.55イ2
 コンジン 金神.....66.67イ2
 コンドー山 金洞山 [妙義](コンドウ).....33③
 コンブ岳 昆布岳.....84①
 コンヨ一説 昆陽河(コンヤウドウ).....91③

サ ザ

サイ 佐井(サキ).....34.35ウ1
 サイガ崎 雜賀崎.....57⑥
 サイ川 犀川 [長野].....42.43イ3

サイ川 犀川 [石川].....42.43=3,46.47ウ1
 サイゴ一 西郷(サイガウ).....62.63イ1
 サイシュー 濟州(サイシウ).....88.89ウ6
 サイシュー海峡 濟州海峡(サイシウ).....88.89ウ6
 サイシュー島 濟州島(サイシウ).....88.89ウ6
 サイジョー 西條 [廣島](サイデウ).....62.63ウ3
 サイジョー 西條 [愛媛](サイデウ) 62.63イ4,66.67イ3
 サイジョー 西城(サイジヤウ).....62.63イ3
 サイジョー川 西城川.....62.63イ3
 サイソー群島 西草群島(サイサウ).....88.89=5
 サイダイジ 西大寺 [奈良].....54.55イ2
 サイダイジ 西大寺 [岡山].....62.63イ3,64②
 サイト崎 西戸崎.....72①
 サイネー 載寧(サイネイ).....88.89=3,92.93イ2
 サイバン島 Saipan I.....95④
 サイモツホ 濟物浦.....90①
 サイン 西院(サイキン).....52.53②
 サエキ 佐伯(サヘキ).....70.71イ3,74.75イ3
 サエキ瀧 佐伯瀧(サヘキ).....74.75イ2
 ザオー山 藏王山(ザウ).....34.35ウ4
 サガ 佐賀.....70.71ウ2,74.75ウ2,③
 サガ 薩城.....52.53②,54.55イ1
 サカイ 境 [東京](サカヒ).....30.31イ2
 サカイ 境 [鳥取](サカヒ).....26.27ウ2,30.31イ1
 サカイ 境 [鳥取](サカヒ).....62.63イ2,64①
 サカイ 堺 [大阪](サカヒ).....50.51ウ2,52.53①
 サカイ川 境川 [神奈川](サカヒ).....30.31イ2
 サカイ川 境川 [愛知](サカヒ).....46.47イ3
 サガイチ 佐賀市.....70.71ウ2,74.75イ2
 サカイデ 坂出.....62.63イ3,64②
 サガエ 寒河江.....34.35ウ4
 サカエハマ 榮濱.....86ウ4,87②
 サカキ 坂城.....42.43イ3
 サカゴシ 坂越.....54.55ウ2
 サカク 酒田.....34.35イ4
 サカド 坂戸.....30.31イ2
 サカナンシ 坂梨.....74.75イ3
 サガノセキ 佐賀關.....70.71イ2,74.75イ2
 サガノセキ半島 佐賀關半島.....70.71イ2,74.75イ2
 サガミ 根模 [國].....26.27ウ3
 サガミ川 相模川.....26.27ウ3,30.31イ2
 サガミ瀧 相模瀧.....26.27ウ3
 サカモト 坂本 [群馬].....30.31ウ1
 サカモト 坂本 [滋賀].....54.55イ1
 サガラ 相良.....42.43イ5,46.47イ4
 サカリ 盛.....34.35イ3
 サガワ 佐川(サガハ).....62.63イ4
 サカワ 酒匂(サカハ).....28①
 サカワ川 酒匂川(サカハ).....28①,30.31イ2
 サギウラ 鷺浦.....64①
 サキ島 佐木島.....60.61①
 サキシマ諸島 先島諸島.....70.71①
 サキド 崎戸.....70.71=3
 サキト島 崎戸島.....74.75=2
 サク登 佐久島.....46.47ウ4
 サクシュ一 朔州(サクシウ).....88.89=2
 サクダイラ 佐久平(サクダヒラ).....42.43イ3
 サクナミ 作並.....34.35ウ4

サクネ一 朔寧(サクネイ).....92.93=2
 サクラ 左倉(サクラ).....26.27イ3,30.31イ2
 サクラ川 櫻川.....30.31イ1
 サクラ島 櫻島.....70.71ウ4,77④,⑤
 サクライ 櫻井 [千葉](サクラキ).....29③
 サクライ 櫻井 [大阪](サクラキ).....54.55イ2
 サクライ 櫻井 [奈良](サクラキ).....50.51ウ2,56①
 サクライ 櫻井 [愛媛](サクラキ) 62.63イ3,66.67イ2
 サクラジマ岳 櫻島岳.....70.71ウ4
 ササ 佐佐.....70.71=2
 ササガ岳 笹ヶ岳.....32①
 ササガ崎 笹ヶ崎.....62.63イ4
 ササガタニ 笹谷.....62.63=3
 ササガワ 笹川(ササカハ).....30.31イ2
 ササグリ 笹栗.....74.75ウ2
 ササノ崎 笹子崎.....40①,42.43イ4
 ササツ 笹津.....42.43イ3,46.47イ1
 ササヤ崎 笹谷崎.....34.35ウ4
 ササヤマ 篠山.....50.51ウ1,54.55イ1
 サシ 佐志.....70.71=2,72②
 サジ 佐治(サヂ).....54.55ウ1
 サジ川 佐治川(サヂ).....54.55イ1
 サシキ 佐敷.....70.71ウ3
 サスナ 佐須奈.....70.71=1
 サセホ 佐世保.....70.71=2,74.75=2,④
 ササ岬 佐多岬.....70.71ウ4,①
 サダ岬 佐田岬.....62.63ウ4
 サダ岬 薩陀岬.....62.63イ3
 サダミツ 貞光.....62.63イ3,66.67イ2
 サチノウミ 幸油.....32①
 サツキ川 早月川.....42.43ウ3,46.47イ1
 ザッシュノクマ 雑餉隈.....72①,74.75ウ3
 サツタ崎 薩陀崎.....40①,46.47イ3
 サツテ 幸手(サチテ).....30.31イ1
 サツナン諸島 薩南諸島.....70.71①
 サツボロ 札幌.....82.83カ3,②
 サツボロ岳 札幌岳.....82.83カ4,84①
 サツマ 薩摩 [國].....70.71ウ4,①
 サツマ半島 薩摩半島.....70.71ウ4
 サド 佐渡 [國].....42.43イ1
 サドハラ 佐土原.....70.71イ3
 サナケ山 猿投山.....46.47イ3
 サズキ 佐賀 [千葉].....29③,30.31イ2
 サズキ 佐賀 [茨城].....30.31イ2
 サズキ 讃岐 [國].....62.63イ3
 サズキ山脈 讃岐山脈.....62.63イ3,66.67イ2
 サズマ 佐沼.....34.35イ4
 サズマ川 佐沼川.....34.35イ4
 サネク 實久.....77⑥
 サノ 佐野 [栃木].....26.27ウ2,30.31イ1
 サノ 佐野 [静岡].....46.47イ3
 サノ 佐野 [大阪].....50.51ウ2,54.55イ2
 サバ川 佐波川.....62.63=3,66.67=2
 サバエ 鯖江.....42.43イ4,46.47ウ2
 サバナミ 鯖波.....46.47ウ2
 サホ川 佐保川.....56①
 サヤマ島 座間味島.....77⑤
 サメ 鯨.....34.35イ2

サメ川 鯨川.....34.35ウ5
 サメガイ 鯨ヶ井(サメガイ).....54.55イ1
 サヤマ 峽山.....30.31イ2
 サヤマノ池 峽山池.....54.55イ2
 サヨ 佐用.....50.51=1
 サヨノナカヤマ 小夜中山.....46.47イ4
 サラ崎 佐良崎.....41③
 サル川 沙流川.....82.83イ4
 サルガイシ川 猿石川.....34.35イ3
 サルシマ 猿島.....29③
 サルハシ 猿橋(エンキョウ)を見よ.....
 サルブツ 猿拂.....82.83イ1
 サルブト 佐留太.....82.83イ4
 サルマ 猿間.....37⑤
 サロマ湖 猿瀨湖.....82.83=2
 サワタリ 澤渡.....26.27=2
 サワネ 澤根(サハネ).....42.43イ1
 サワヤマ 澤山(サハヤマ).....30.31イ1
 サワラ 佐原(サハラ).....26.27イ2,29⑤,30.31イ2
 サンオーボ一山 山王帽子山(サンワウバウシ).....32①
 サンガイリ 三街里.....90①
 サンキョー 三峽(サンケフ).....78.79イ2,80②
 サンサ 三叉.....70.71ウ3
 サンジョー 三條(サンデウ).....42.43イ2,48①
 サンジョー岳 山上岳(サンジョウ).....50.51ウ2
 サンスイ 三水(サンスキ).....88.89イ2
 サンゼンボ 三千浦.....88.89イ5
 サンダ 三田.....54.55イ2
 サンチョーカク 三貂角(サンテフ).....78.79イ1
 サンチョク 三陟.....88.89イ4,92.93イ3
 サンノヘ 三戸.....34.35イ2
 サンパン 三幡.....64②,66.67イ2
 サンベ山 三瓶山.....62.63ウ2
 サンボ一山 三方山(サンバウ).....70.71イ3
 サンボンギ 三本木.....34.35イ2
 サンボンギ原 三本木原.....34.35イ2
 サンボンマツ 三本松.....62.63イ3,66.67イ2
 サンリズカ 三里塚(サンリヅカ).....30.31イ2
 サンリノハマ 三里ノ濱.....46.47ウ1
 サンローシン 三波津(サンラウシン).....88.89イ5,90③

シ ジ チ

シイタ 椎田(シヒタ).....74.75イ2
 シオ 志雄(シラ).....46.47ウ1
 シオガマ 鹽釜(シホガマ).....34.35イ4,36①
 シオカワ 鹽川(シホカハ).....36③
 シオクビ岬 汐首岬(シホクビ).....82.83カ5,84①
 シオジリ 鹽尻(シホジリ).....41③,42.43ウ3
 シオツ 鹽津(シホツ).....54.55イ2
 シオツ島 鹽津島.....82.83イ3
 シオトメ 汐止(シホトメ).....78.79イ1
 シオノ岬 潮岬(シホ).....50.51ウ3
 シオノマチ 鹽野町(シホノマチ).....42.43イ1
 シオバラ 鹽原(シホバラ).....26.27ウ2
 シオミ岳 鹽見岳(シホミ).....42.43イ4
 シオヤ 鹽屋 [石川](シホヤ).....48④

クリヤマ山 栗駒山[酔ヶ岳].....34.35ウ4
 クリス川 栗栖川.....50.51ウ3
 クリツ 栗津.....42.43エ3
 クリハシ 栗橋.....26.27ウ2,30.31イ1
 クリハマ 久里濱.....29③,30.31イ2
 クリヤガワ 厩川(クリヤガハ).....34.35イ3,①
 クリヤマ川 栗山川.....30.31ア2
 クルシマ海峽 來島海峽.....60.61①,②,62.63イ3
 クルメ 久留米.....70.71ウ2,74.75ウ2,②
 クルリ 久留里.....26.27イ3,30.31ア2
 クレ 吳.....60.61①,③,62.63ウ3
 クレ 久禮.....62.63イ4
 クレハ山 吳羽山.....46.47イ1
 クロイシ 黒石.....34.35ウ2,37⑥
 クロイソ 黒磯.....26.27イ2
 クロエ 黒江.....50.51ウ2,54.55イ2
 クロエ湖 黒江湖.....57⑥
 クロカワ 黒川[秋田](クロカハ).....34.35ウ3,37⑥
 クロ川 黒川[熊本].....72④
 クロキ 黒木.....70.71ウ2
 クロサカ 黒坂.....62.63イ2
 クロサキ 黒崎[新潟].....48①
 クロサキ 黒崎[福岡].....63.69①,③
 クロサワ 黒澤(クロサハ).....41③
 クロサワジリ 黒澤尻(クロサワジリ).....34.35イ3
 クロ島 黒島[長崎].....74.75エ2
 クロ島 黒島[鹿児島].....70.71ウ5
 クロ岳 黒岳.....74.75イ2
 クロ岬 黒岬.....57③
 クロズカ 黒塚(クロヅカ).....34.35ウ5
 クロセト 黒瀬戸.....70.71ウ3
 クロダ 黒田.....56①
 クロタキ川 黒瀧川.....54.55イ2
 クロバネ 黒羽.....26.27イ2
 クロヒメ山 黒姫山.....42.43イ3
 クロピ山 黒檜山.....33③
 クロベ川 黒部川.....42.43ウ3,46.47イ1
 クロボシ山 黒帽子山(クロボシ).....42.43イ4
 クロマツテイ 黒松内.....82.83キ4
 クワナ 桑名(クハナ).....50.51イ1,54.55ア1
 クンカイ 訓戒.....94②
 グンサン 群山.....88.89ウ5,92.93②
 グンシ 君子.....90①
 グンクイ山 群大山.....78.79ウ3
 グンチュウ 郡中(グンチュウ).....62.63ウ4,66.67ウ3
 グンナイ地方 郡内地方(グンナイチハウ).....42.43イ4
 グンベツ岳 群別岳.....82.83カ3

ケ

ケガ 氣賀.....42.43ウ5,46.47イ4
 ケーゲン 慶良(ケイゲン).....88.89ア1,94②
 ケーコー 慶典(ケイコウ).....88.89ア1
 ケゴンノ湖 華嚴湖.....26.27ウ2,32①
 ケーザン 慶山(ケイザン).....92.93イ5
 ゲージツ湖 迎日湖(ゲイジツ).....88.89イ4

ケーシュー 慶州(ケイシュ).....88.89イ5,92.93ア5
 ケージョー 京城(ケイジョウ).....88.89ウ4,92.93①
 ケセンヌマ 氣仙沼.....34.35イ4
 ケタ 氣田.....46.47イ3
 ケタ川 氣田川.....46.47イ3
 ゲツビ島 月尾島.....50①,②,92.93エ3
 ケトイ島 計吐夷島.....82.83①
 ケマナイ 毛馬内.....34.35ウ2
 ケミガワ 検見川(ケミガハ).....30.31ア2
 ケヤ 芥屋.....74.75ウ2
 ゲーヨ海峽 藤原海峽(ゲイヨ).....60.61①
 ケラマ群島 慶良間群島.....77⑥
 ケラモイ崎 針羅武井崎(ケラムイ).....82.83イ3
 ゲンカイ島 玄海島.....70.71ウ2
 ゲンカイ灘 玄海灘.....70.71ウ2,74.75ウ2
 ゲンゼン 元山.....88.89ウ3,94④
 ゲンゼンリ 元山里.....94④
 ケンゼン嶺 剣山嶺(ケンゼン).....88.89ウ2
 ケンジホ 兼二浦.....88.89エ3
 ゲンシュー 原州(ゲンシウ).....88.89ウ4,92.93ウ3
 ケンドー 縣洞(ケンドウ).....90③
 ゲンナ 現和.....77⑦
 ケンノ崎 剣ノ崎.....30.31イ2
 ケンブチ 剣淵.....82.83ウ2
 ゲンブドー 玄武洞.....50.51=1,54.55ウ1

コ

コイ 五井(ゴキ).....26.27イ3,30.31ア2
 コイズミ 小泉(コイズミ).....26.27ウ2,30.31イ1
 コイデ 小出.....42.43イ2
 コイト川 小糸川.....30.31イ2
 コウミ 小海.....42.43イ3
 コオリ 桑折(コオリ).....34.35ウ5
 コガ 古河.....26.27ウ2,30.31イ1
 コーカ 江華(カウカ).....90①,92.93エ3
 コーカ島 江華島(カウカ).....88.89ウ4,90①
 コーカ湖 江華湖(カウカ).....92.93エ3
 コーカイ 江界(カウカイ).....88.89ウ2
 コーカイ 黄海(クウカイ).....52.93ウ3
 コガイ川 小貝川(コガイ).....26.27イ2,30.31ア1
 ゴカシヨ 五ヶ所.....54.55ア2
 ゴカセ川 五箇瀬川.....70.71イ3
 コカタ 小方.....66.67ウ2
 コガネ 小金.....30.31イ2
 コガネイ 小金井(コガネキ).....24.25①,26.27ウ3
 ゴカノシヨ 五家荘(ゴカノシヤウ) 70.71ウ3,74.75ウ3
 ゴカヤマダニ 五箇山谷.....42.43エ3
 コカワ 粉河(コカハ).....50.51ウ2,54.55イ2
 ゴーカン山 合観山(ガフクワン).....78.79イ2,80②
 コグシ 小串.....62.63ウ3,66.67ウ2
 コクニ 小國.....34.35エ4
 コフ 國府[三河].....46.47イ4
 コクブ 國分[徳島].....64②,66.67ア2
 コクブ 國分[鹿児島].....70.71ウ4
 コクブンジ 國分寺.....26.27ウ3,30.31イ2

コクラ 小倉.....68.69①,③,74.75ウ2
 コグンゼン群島 古群山群島.....92.93エ5
 コーケー 江長(カウケイ).....88.89ウ4,92.93ウ4
 コケー山 虎溪山(コケイ).....42.43ウ4
 コーゲン 高原(カウゲン).....94①
 コーゲン 洪原(コウゲン).....94①
 ゴケン山 五剣山.....62.63ア3,64②
 ゴゴ島 興居島.....62.63ウ4,66.67ウ3
 ゴゴク 小牛田.....34.35イ4
 コヂ 古座.....50.51ウ3
 コーサ 早佐(カフサ).....70.71ウ3,74.75ウ3
 ゴザイシヨ山 御在所山.....50.51イ1,54.55ア2
 コーサイ 香西(カウサイ).....66.67イ2
 コサカ 小坂[秋田].....34.35ウ2,37⑥
 コサカ 小坂[岐阜].....42.43ウ4
 コーカベ 小坂部.....62.63イ2
 コーザン 岡山(カウザン).....78.79ウ4
 コーザキ 神崎(カウザキ).....30.31ア2
 コーザン 甲山[廣島](カフザン).....62.63イ3
 コーザン 甲山[朝鮮](カフザン).....88.89イ2
 ゴザ岬 御座岬.....50.51イ2,54.55ア2
 ゴーシ 合志(ガフシ).....74.75ウ3
 ゴーシ川 合志川(ガフシ).....74.75ウ3
 コシガ濱 越ヶ濱.....62.63エ3
 コシガヤ 越ヶ谷.....26.27ウ3,30.31イ2
 ゴシキ 五色.....36③
 コシキ島 飯島.....70.71エ4
 コーシン 康津.....92.93エ6
 ゴーケー 藤原(ガウケイ).....62.63イ3,64②,66.67イ2
 コシゴエ 腰越(コシゴエ).....28②
 コジマ半島 兒島半島.....62.63イ3,64②,66.67イ2
 コジマ湖 兒島湖.....62.63イ3,64②,66.67イ2
 コーシユ 黄州(クワウシウ).....88.89エ3,91⑥
 コーシユ 公州(コウシウ).....88.89ウ4,92.93ウ4
 コーシユ 廣州(クワウシウ).....90①,92.93ウ3
 コーシユ 光州(クワウシウ).....88.89ウ5,92.93エ5
 コーシユ 恒春(コウシユン).....78.79ウ4
 コジョー 固城(コジョウ).....88.89イ5,90③
 ゴジョー 五條(ゴデウ).....50.51ウ2,54.55イ2
 コーシヨ 厚昌(カウシヨウ).....88.89ウ2
 コージョー 洪城(コウジョウ).....88.89ウ4,92.93エ4
 コージョー 高城(カウジョウ).....94①
 ゴシヨガワラ 五所川原(ゴシヨガハラ).....34.35ウ2,37⑥
 ゴジョーノメ 五城目(ゴジョウノメ).....34.35ウ2,37⑥
 コーシロ 神代(カウシロ).....70.71ウ3,74.75ウ3
 コーシン山 庚申山(カウシン).....26.27ウ2,32①
 コーズ 國府津(コフツ).....26.27ウ3,30.31イ2
 コーズ島 神津島(カウツ).....26.27ウ4
 コズド 小須戸.....48①
 ゴセ 御所.....54.55イ2,56①
 コーセ 神瀬(カウセ).....70.71ウ3
 ゴセー 梧棲(ゴセイ).....78.79ウ2,80②
 コーセー 江西(カウセイ).....88.89エ3
 コセド 小瀬戸.....68.69①
 コーセン 甲仙(カフセン).....78.79ウ3
 コーセン 洪川(コウセン).....88.89ウ4
 ゴセン 五泉.....42.43ア2,48①
 ゴタイ山 五臺山.....88.89イ4

コクカ 小高.....34.35ウ5
 コダマ 兄玉.....26.27ウ2,30.31イ1
 コクン 古站.....94①
 コーチ 高知(カウチ).....62.63④
 コチカ島 小値賀島.....70.71オ2
 コチノ 吉知野.....46.47ウ3
 ゴーツ 江津(ガウツ).....62.63ウ2
 コーツケ 上野[福](カウツケ).....26.27ウ2
 コテサシ原 小手指原.....24.25①
 ゴテンバ 御殿場.....40①,42.43イ4,46.47ア3
 コード 神戸(カウド).....42.43エ4
 ゴトー 五島(ゴタウ).....70.71エ3
 コトウラ 琴浦.....64②
 コートー川 厚東川(カウトウ).....62.63エ3,66③
 ゴトージ 後藤寺(ゴトウジ).....70.71ウ2
 コートー嶺 紅頭嶺(カウトウシヨ).....79イ4
 コトヒラ 琴平.....62.63イ3,64②,66.67イ2
 コドマリ 小泊.....34.35ウ4
 コナン平野 湖南平野.....92.93エ4
 コニヤ 古仁屋.....77⑥
 コヌマ 小沼(群馬).....33③
 コヌマ 小沼(北海道).....84①
 コーノイケ 神池(カウノイケ).....29⑤
 コノウラ 金浦.....34.35エ3
 コノウラ 甲浦(カフノウラ).....64②
 コノウラ 神ノ浦(カウノウラ).....70.71エ3
 ゴーノウラ 郷浦(ガウノウラ).....70.71=2,74.75エ2
 ゴーノ川 江川(ガウ).....62.63ウ3
 コーノシマ 神島(カウ).....60.61①,62.63イ3
 コーノス 鴻巣(コウノス).....26.27ウ2,30.31イ1
 コーノセ 神瀬(カウノセ).....70.71ウ3
 コーノセ川 神瀬川(カウノセ).....70.71ウ3
 コーノダイ 國府蓋(コフノダイ).....30.31イ2
 コノハ 木葉.....74.75ウ3
 ゴノヘ 五戸.....34.35イ2
 コバタ 木幡.....52.53①
 コバヤシ 小林.....70.71ウ4
 コビ 虎尾.....78.79ウ3
 ゴビツコク 五百石.....40①,②,42.43ウ3,46.47イ1
 コーフ 甲府(カフフ).....42.43イ4
 コーフ盆地 甲府盆地(カフフ).....40①,42.43イ4
 コブイ 古武井(コブキ).....84①
 コーブクロ 幸袋(カウブクロ).....74.75ウ2
 コブシ岳 甲武信岳.....26.27ウ3,30.31ウ2
 コーベ 神戸(カウベ).....50.51ウ2①,52.53①,④
 コーヘー 高敏(カウヘイ).....92.93エ2
 コーヘキ 後醍(コウヘキ).....81③
 ゴボー 御坊(ゴバウ).....50.51ウ3
 コボトケ峠 小佛峠.....26.27ウ3,30.31イ5
 ゴホリ 榎園里.....94①
 コマダ岳 駒岳[箱根].....28①
 コマダ岳 駒岳[奥羽].....34.35ウ4
 コマダ岳 駒岳[赤石].....42.43イ4
 コマダ岳 駒岳[木曾].....41③,42.43ウ4
 コマダ岳 駒岳[渡島].....82.83キ4,84①
 コマキ 小牧.....46.47ウ3
 コマキ山 小牧山.....42.43=4,46.47ウ3
 コマゴメ川 駒込川.....37⑥

キサ 喜舎.....62.63ウ3
 キサイ 麿西.....30.31イ1
 キサガク 象湯.....34.35イ3
 キザキ湖 木崎湖.....41③, 42.43ウ3
 キサラズ 木更津(キサラヅ).....23.27イ3, 29③
 キザン 旗山.....78.79ウ①, 81③
 キサン島 龜山島.....98.79イ2
 キシ川 貴志川.....57⑥
 キシクケ 岸岳.....74.75イ2
 キシマ 杵島.....74.75ウ2
 ギシュー 義州(ギシュー).....88.89イ2, 91⑥
 キシュク 岐宿.....70.71イ3
 キジョー 木城(キジョウ).....70.71イ3
 キジョー 龜城(キジョウ).....88.89イ2
 ギジョーリ 議場里(ギヂョウリ).....90①
 キシワダ 岸和田.....50.51ウ2, 54.55イ2
 キズ 木津(キヅ).....50.51ウ2, 54.55イ2
 キズ川 木津川(キヅ).....50.52ウ2, 54.55イ2
 キスキ 木次.....62.63ウ2
 キズクリ 木造(キヅクリ).....34.35ウ2
 キセ川 黄瀬川(キセ).....40①, 46.47イ3
 ギセーフ 議政府(ギセイフ).....90①
 キセン 燕川.....88.89ウ2
 キソ川 木曾川.....42.43ウ4, 44.45①
 キソ山脈 木曾山脈.....42.43ウ4, 46.47イ3
 キソダニ 木曾谷.....42.43ウ4
 キク川 北川(キタガハ).....70.71イ3
 キタイオー島 北硫黄島(キタイワウ).....26.27①
 キタウラ 北浦.....23.27イ2, 30.31イ1
 キタオクニ 北小國(キタオクニ).....70.71イ2
 キタオーチ 北邑知(キタオウチ).....46.47ウ1
 キタカタ 喜多方.....34.35イ5, 36③
 キタカタ 北方[岐阜].....42.43イ4, 46.47ウ3
 キタカタ 北方[佐賀].....74.75ウ2
 キタカミ川 北上川.....34.35イ3
 キタカミ山脈 北上山脈.....34.35イ2
 キタカミ平野 北上平野.....34.35イ3
 キタシレトコ半島 北知床半島.....86.72
 キタシレトコ岬 北知床岬.....86.73
 キタナヨシ 北名好.....86ウ2
 キタノ 北野.....74.75ウ2
 キタマツ岳 北岳.....41③
 キタマツ半島 北松浦半島.....74.75イ2
 キタミ 北見[國].....82.83イ2
 キタミ山脈 北見山脈.....82.83イ2
 キタヤマ川 北山川.....50.51イ3, 54.55イ2
 キタン海峡 紀淡海峡.....50.51イ2, 54.55イ2, 57⑥
 キチジョージ 吉祥寺(キツシャウジ).....24.25①
 キツキ 杵築.....70.71イ2, 74.75イ2
 キツシュー 吉州(キツシュー).....88.89イ2, 94①
 キツバイ岬 吉貝岬.....73.79イ3
 キツレー山 屹靈山(キツレイ).....94①
 キツレガワ 喜連川(キツレガハ).....26.27イ2
 キトー 木頭(キトウ).....62.63イ4
 キナダ山 鬼沼山.....29③
 キヌ川 鬼怒川.....26.27ウ2, 30.31イ1
 キヌガサ山 衣笠山.....29⑤, 30.31イ2
 ギネー 宜寧(ギネイ).....90③

キノ川 紀ノ川.....50.51ウ2, 54.55イ2, 57⑥
 キノ川 木野川.....66.67ウ2
 キノサキ 城崎.....50.51イ1, 54.55ウ1
 キノメ峠 木芽峠.....46.47ウ2, 49⑤
 キノモト 木之本[滋賀].....50.51イ1
 キノモト 木本[三重].....50.51イ3, 54.55イ1
 キバラ 木原.....30.31イ1
 ギフ 岐阜.....42.43イ4, 44.45①, ③, 46.47ウ3
 キブカワ 貴生川(キブカハ).....50.51イ2, 54.55イ2
 キブネ山 貴船山.....54.55イ1
 キベ 吉部.....66.67イ2
 キム 金武.....77⑥
 キヤマ 木山.....70.71ウ3
 キヤマ崎 葛屋武崎.....77⑥
 キューキョクドー 九曲堂(キウキョクダウ).....78.79ウ4
 キューコー 舊藩(キウカウ).....78.79ウ2
 ギューコー 坂江(ギフカウ).....62.63④
 ギューコー瀨 坂江瀨(ギフカウワシ).....62.63④
 キューシュー山脈 九州山脈(キウシウ).....70.71イ3
 ギョーオ島 漁翁島(ギョウオウ).....78.79イ3, 81⑥
 キョーガ岳 經岳(キョウ).....74.75ウ3
 キョガ岬 經岬(キョウ).....50.51イ1
 ギョクセー 玉井(ギョクセイ).....78.79ウ3
 ギョクリ 玉里.....78.79イ3
 キョサイ 巨濟.....90③
 キョサイ島 巨濟島.....88.89イ5, 90③
 キョーシ 孝子(ケウシ).....57⑥
 キョーシ越 孝子越(ケウシ).....54.55イ2
 キョージョー 鏡城(キョウジョウ).....88.89イ2
 キヨス 清洲.....42.43イ4, 46.47ウ3
 キヨスエ 清来(キヨスエ).....68.69①
 キヨスミ山 清澄山.....26.27イ3, 30.31イ2
 キョセン江 虚川江.....88.89イ2
 キヨ 許原(キヨ).....79イ1, 80②
 ギョーダ 行田(ギョウダ).....30.31イ1
 キョーチョー嶺 虚頂嶺(キョウチョウ).....88.89イ2
 キョート 京都(キョウト).....50.51ウ1, ①, 54.55イ1
 キョートー島 霧桐島(ケフトウ).....90①
 ギョートク 行徳(ギョウトク).....26.27ウ3, 30.31イ2
 ギョーブ岬 行部岬(ギョウブ).....30.31イ2
 キョーマチ 京町(キョウマチ).....70.71ウ3
 キヨミ湖 清見湖.....40①
 キヨモ島 巨文島.....88.89ウ5, 92.93ウ6
 キライシュ山 葦菜主山.....78.79イ2, 80②
 ギラン 宜蘭.....78.79イ2
 キリコ 切木.....72②
 キリシマ火山帯 霧島火山帯.....12.53
 キリシマ山 霧島山.....70.71ウ4, 76③
 キリクッパ 霧多布.....82.83イ3
 キリツメ 霧積.....30.31ウ1
 キリフリノ瀨 霧降瀨.....32①
 キリユー 桐生(キリフ).....26.27ウ2, 30.31イ1
 キールン 基隆(キールン).....78.79イ1, 80③
 キールン河 基隆河(キールン).....80①
 キン江 錦江.....88.89ウ4, 92.93ウ4
 キンカ 金化(キンカ).....92.93ウ2
 キンカイ 金海.....90③, 92.93イ5
 キンカ山 金華山(キンカ).....34.35イ4

キンカセキ 金瓜石(キンカセキ).....87.79イ1, 80①
 キンケー山 金雞山(キンケイ).....83③
 キンザン 錦山.....92.93ウ4
 キンシュー 金州(キンシウ).....88.89.オ3.95①
 キンシューワン 金州灣(キンシウ).....88.89.カ2.95①
 キンジョー 金城(キンジョウ).....92.93ウ2
 キンシヨー山 金生山(キンショウ).....44.45①
 キンセン 金泉.....88.89イ4, 92.93イ4
 キンター 金堤(キンタイ).....88.89ウ5
 キントキ山 金時山.....30.31イ2
 キンブ山 金峯山.....42.43イ4
 キンボ 金浦.....90①
 キンボク山 金北山.....42.43イ1

ク

グアム島 Guam I.....95⑨
 クエビラ山 崩平山.....74.75イ2
 クガ 久賀.....62.63ウ4, 66.67ウ3
 クカイ峠 區界峠.....34.35イ3
 クキ 久喜.....26.27ウ2, 30.31イ1
 クキナガ 壺永.....77⑦
 クキノ海 洞海.....68.69①, ③, 74.75ウ2
 クケド 藩戸.....64①
 クケドノ鼻 藩戸鼻.....62.63イ2
 クゲタ 久下田.....30.31イ1
 クゲスマ 鶴沼.....29⑤
 クサカ 孔舎衝.....54.55イ2
 クサガキ島 草垣島.....70.71①
 クサカベ 草壁.....62.63イ3, 64②
 クサクラ 草倉.....42.43イ2
 クサツ 草津[群馬].....26.27イ2
 クサツ 草津[滋賀].....50.51ウ1, 54.55イ1
 クサツ 草津[廣島].....60.61①
 クジ 久慈[茨城].....26.27イ2, 30.31イ1
 クジ 久慈[岩手].....34.35イ2
 クジ川 久慈川.....26.27イ1, 21.30.31イ1
 クジノ 串木野.....70.71ウ4
 クシヅキ 串崎.....72②
 クシダ川 榑田川.....50.51イ2, 54.55イ2
 クシモト 串本.....50.51ウ3
 クジュー 久住(クジウ).....70.71イ2
 クジュー川 久珠川.....74.75イ2
 クジュークリ濱 九十九里濱(クマフクリ).....26.27イ3
 クジュー山 九重山(クヂュウ).....70.71イ2, 74.75イ2
 クジュー山 久住山.....74.74イ2
 クシュンナイ 久春内.....86ウ4
 クシラ 串良.....70.71ウ4
 クシロ 釧路[國].....82.83ウ3, 85⑤
 クシロ 釧路.....82.83ウ4, 85⑤
 クシロ川 釧路川.....82.83ウ3, 85⑤
 クシロ平野 釧路平野.....82.83ウ3, 85⑤
 クズ 國環.....54.55イ2
 クスクツ 楠久津.....74.75イ2
 クスハ 樺葉.....52.53①
 クズフ 葛生(クヅフ).....26.27ウ, 30.31イ1
 クスマ 楠見.....57⑥

クスヨガ岳 久須夜岳.....49⑤
 クズリュウ川 九頭龍川(クズリュウ).....42.43イ3
 クゼ 久世[京都].....52.53①
 クセ 久世[岡山].....62.63イ2
 クタニ 九谷.....42.43イ3
 クダマツ 下松.....62.63イ3, 66.67イ2
 クタミ 久田美.....46.47イ3
 クタミ 來民.....74.75ウ3
 グチアン 俱知安.....82.83イ4, 84①
 クヂキ 朽木.....50.51ウ1, 54.55イ1
 クチノ島 口之島.....70.71①
 クチノエラブ島 口永良部島.....70.71①, 77.⑦
 クチノツ 口之津.....70.71ウ3, 74.75ウ3
 クツセキ 屈尺.....78.79イ2
 クツチャロ湖 屈斜路湖.....82.83ウ3
 クドー 久遠(クドホ).....82.83ウ4
 クドヤマ 九度山.....54.55イ2
 クナシリ島 國後島.....82.83イ2
 クナシリ水道 國後水道.....82.83イ2
 クニヅキ 國崎.....72③
 クニサキ 國東.....70.71イ2, 74.75イ2
 クニサキ半島 國東半島.....70.71イ2, 74.75イ2
 クニトミ 國富.....82.83イ3
 クニミ山 國見山.....70.71ウ2
 クニヨシ 國吉.....30.31イ2
 クネ 久根.....46.47イ3
 クノー 久能(クノウ).....49⑥
 クノー山 久能山(クノウ).....40①, 42.43イ5, 46.47イ4
 クバ 玖波.....62.63ウ3, 66.67ウ2
 クバン 九幡.....64②
 クビキ 頸城.....42.43イ2
 クボカワ 窪川(クボカハ).....62.63イ4
 クボク 久保田.....74.75ウ2
 クマ 久萬.....62.63ウ4
 クマ川 球磨川.....70.71ウ3, 74.75ウ3
 クマイシ 熊石.....82.83ウ4
 クマウシ 熊牛.....82.83ウ2
 クマガヤ 熊谷.....26.27ウ2, 30.31イ1
 クマドマリ 熊泊.....82.83イ5, 84①
 クマノ浦 熊野浦.....50.51イ3
 クマノ川 熊野川.....50.51ウ3
 クマノシヨ 隈ノ庄(クマノシヤウ).....74.75ウ3
 クマノ灘 熊野灘.....50.51イ2, 54.55イ2
 クマモト 熊本.....70.71ウ3, 74.75ウ3, ⑦
 クマモト平野 熊本平野.....70.71ウ3, 74.75ウ3
 クミハマ 久美濱.....50.51イ1, 54.55ウ1
 クメ島 久米島.....70.71①, 77⑥
 クモズ川 雲出川(クモツ).....50.51イ2, 54.55イ2
 クモトリ山 雲取山.....26.27ウ3, 30.31ウ2
 クライ山 位山(クラキ).....42.43ウ3
 クラガノ 倉賀野.....30.31イ1, 83③
 クラガリ峠 暗峠.....52.53①
 クラシキ 倉敷.....62.63イ3, 64②
 クラハシ島 倉橋島.....60.61①, 62.63ウ3
 クラマ山 鞍馬山.....50.51ウ1, 54.55イ1
 クラヨシ 倉吉.....62.63イ2
 クリカラ峠 俱利伽羅峠.....42.43イ3

カツマ 勝沼40①, 42. 43 14
 カツマ 勝間 66. 67 2
 カツマタ 勝間田 62. 63 72
 カツヤマ 勝山 [千葉] 26. 27 13, 29③, 30. 31 12
 カツヤマ 勝山 [福井] 42. 43 3
 カツヤマ 勝山 [岡山] 62. 63 12
 カツラ川 桂川 [山梨] 40①
 カツラ川 桂川 [京都] 50. 51 12, 54. 55 12
 カツラ川 勝浦川 62. 63 74
 カツラ島 桂島 36①
 カツラギ川 葛城川 56①
 カツラギ山 葛城山 54. 55 12, 56①
 カツラネ 桂根 37⑥
 カト一川 香取川(カトウ) 66. 67 72
 カトク島 加徳島 90③
 カドサワ 門瀬(カドサハ) 30. 31 11
 カトリ 香取 29⑤
 カナイ崎 叶崎(カナヒ) 62. 63 15
 カナイワ 金石(カナイハ) 42. 43 3, 46. 47 11
 カノウラ 金浦 66. 67 12
 カナオカ 金岡(カナオカ) 66. 67 72
 カナガサキ 金崎 42. 43 4, 46. 47 12
 カナガハ 金川(カナガハ) 62. 63 13, 66. 67 12
 カナガワ 神奈川(カナガハ) 29③
 カナザシ 金指 46. 47 14
 カナザワ 金澤 [神奈川(カナザハ)] 26. 27 13, 29③
 カナザワ 金澤 [石川(カナザハ)] 43. 47 11, ④
 カナズ 金津(カナヅ) 48. 47 11
 カナトコ山 鏡山 54. 55 11
 カナマチ 金町 30. 31 12
 カナヤ 金谷 [千葉] 29⑤, 30. 31 12
 カナヤ 金谷 [静岡] 42. 43 15, 46. 47 74
 カナヤマ 鏡山 50. 51 13
 カナラセ山 鹿島山 74. 75 12
 カニエ 蟹江 46. 47 13
 カヌマ 鹿沼 25. 27 12, 30. 31 11
 カネザキ 鏡崎 74. 75 12
 カネザワ 金澤 [秋田(カネザハ)] 34. 35 13
 カネツリ 鏡釣 42. 43 13, 43. 47 11
 カネノ脚 鏡脚 74. 75 12
 カネヤマ 鎌山 46. 47 13
 カノ 鹿野 62. 63 72
 カノ一山 鹿野山(カノウ) 26. 27 13, 30. 31 12
 カノ一 加納 [福島(カナフ)] 34. 35 5
 カノ一 加納 [岐阜(カナフ)] 44. 45①, 46. 47 13
 カノ川 狩野川 42. 43 14, 46. 47 73
 カノヤ 鹿屋 70. 71 14
 カバ山 加波山 26. 27 12, 30. 31 71
 カバ島 樺島 70. 71 3
 カバエ 蒲江 70. 71 13
 カバタ 蒲田 [長野] 41③
 カバク川 蒲田川 41③
 カビ 加美(クビ) 78. 79 12
 カブカ 香深 82. 83 11
 カブト山 甲山 54. 55 12
 カブトイワ 兜岩(カブトイハ) 73④
 カブラ川 鏡川 30. 31 11, 33③
 カブリ 加布里 70. 71 12

カベ 可部 62. 63 13, 66. 67 12
 カベ島 加部島 72②, 74. 75 2
 カヘ一嶺 花嶺嶺(クヘイ) 78. 79 11
 カホク湯 河北湯 42. 43 3, 46. 47 11
 カマイシ 釜石 34. 35 13
 カマガ岳 鎌岳 41③
 カマクラ 鎌倉 26. 27 13, 29②, 30. 31 12
 ガマゴ一リ 蒲郡(ガマゴホリ) 42. 43 15, 46. 47 14
 カマサキ 鎌先 34. 35 14
 カマタ 蒲田 [東京] 24. 25①, 30. 31 12
 カマダ 鎌田 34. 35②
 カマナシ川 釜無川 40①, 42. 43 14
 カマフセ山 釜伏山 86 13
 カミ島 神島 50. 51 12, 54. 55 72
 カミ島 上島 [長崎] 70. 71 1
 カミ島 上島 [熊本] 70. 71 13, 74. 75 13
 カミイソ 上濃 82. 83 15, 84①
 カミイテ 上市 54. 55 12
 カミウラカリ島 上浦刈島 62. 63 13
 カミオカ 神岡 [岐阜(カミヨカ)] 42. 43 13
 カミオカ 神岡 [岡山(カミヨカ)] 66. 67 12
 カミカマリ島 上浦刈島 66. 67 12
 カミカモ 上加茂 52. 53②, 54. 55 11
 カミカワ盆地 上川盆地(カミカハ) 82. 83 13
 カミゴ一 上郷(カミゴウ) 30. 31 71
 カミコシキ島 上郷島 70. 71 4
 カミコ一チ 上高地(カミカウチ) 41③, 42. 43 13
 カミゴ一リ 上郡(カミゴホリ) 50. 51 2, 54. 55 12
 カミジ山 神路山(カミジ) 57⑤
 カミスワ 上諏訪(カミスハ) 42. 43 13
 カミタキ 上浦 42. 43 13, 46. 47 11
 カミツグ 上津具 46. 47 13
 カミノカエ 上ノ加江 62. 63 14
 カミノクニ 上ノ國 82. 83 15
 カミノセキ 上隅 62. 63 14
 カミノヤマ 上ノ山 34. 35 14
 カミフラノ 上富良野 85⑤
 カミミジ 上溝 30. 31 12
 カミヤマ 神山 30. 31 12
 カミイ脚 神威脚(カミキ) 82. 83 13
 カミイ岳 神威岳(カミキ) 82. 83 4, 85⑤
 カムイコクン 神居古潭(カムキコクン) 82. 83 13, 85⑤
 カムエナイ 神恵内(カムエナイ) 82. 83 13
 カムリ 加布里 74. 75 12
 カメアリ 龜有 24. 25①
 カメイド 龜戸(カメキド) 30. 31 12
 カメオカ 龜岡(カメヲカ) 50. 51 12, 54. 55 11
 カメガ崎 龜ヶ崎 34. 35 73
 カメガワ 龜川(カメガハ) 73⑤
 カメザキ 龜崎 44. 45①, 46. 47 14
 カメダ 龜田 [秋田] 34. 35 13
 カメダ 龜田 [新潟] 42. 43 72, 48①
 カメダ 龜田 [北海道] 82. 83 15, 84①
 カメヤマ 龜山 54. 55 72
 カモ 加茂 [山形] 34. 35 4
 カモ 加茂 [新潟] 42. 43 72, 48①
 カモ 加茂 [奈良] 54. 55 12
 カモ 加茂 [岡山] 66. 67 11

カモ川 賀茂川 54. 55 11
 カモ島 鴨島 62. 63 73, 66. 67 72
 ガモ一 蒲生(ガマフ) 70. 71 14
 カモガク 鴨方 64②, 66. 67 12
 ガモ一ダ脚 蒲生田脚(ガマフダ) 62. 63 74
 カモン岳 蒲岳 33③
 カヤ 鹿谷 70. 71 14
 カヤ 加悦 50. 51 11, 54. 55 11
 カラク一岳 韓國岳 70. 71 14, 76③
 カラサキ 唐崎 54. 55 11
 カラス浦 辛洲浦 54. 55 72
 カラス川 鳥川 26. 27 2, 33③
 カラスヤマ 鳥山 26. 27 12
 カラツ 唐津 70. 71 2, 72②, 74. 75 12
 カラツ港 唐津港 72②, 74. 75 12
 カラツ瀨 唐津瀨 70. 71 12, 72②, 74. 75 12
 カラフト 樺太 86
 カラフト山脈 樺太山脈 86 12
 カラマツ岳 唐松岳 41⑤
 ガラン岳 ガラン岳(硫黄山) 73⑤, 74. 75 12
 ガランビ 鷹嶽 78. 79 15
 カリ 佳里 78. 79 13, 81③
 カリバ岳 狩場岳 82. 83 14
 カリヤ 刈谷 42. 43 15, 44. 45①, 46. 47 14
 カリヤ 假屋 54. 55 12
 カリワノ 刈野 34. 35 13
 カルイチワ 軽井澤(カルキザハ) 42. 43 13
 カルモ島 菊藻島 52. 53④
 カレン溪 花蓮溪(クワレンケイ) 78. 79 18
 カレンコー 花蓮港(クワレンカウ) 78. 79 13
 カロ 芙蓉 62. 63 72
 カロリン諸島 Caroline Is. 95④
 カウチ 川内(カウチ) 34. 35 11
 カウカミ 川上(カウカミ) 86 14
 カワグチ 川口 [新潟(カハグチ)] 42. 43 12, 48①
 カワグチ 川口 [池田(カハグチ)] 62. 63 14
 カワグチ湖 河口湖(カハグチ) 40①, 42. 43 14
 カワケタ 川桁(カハケタ) 36③
 カワゴエ 川越(カハゴエ) 26. 27 13, 30. 31 12
 カワサキ 川崎 [神奈川(カハサキ)] 26. 27 13
 カワサキ 川崎 [静岡(カハサキ)] 46. 47 74
 カワシマ 川島(カハシマ) 62. 63 73, 66. 67 72
 カワジリ 川尻 [神奈川(カハジリ)] 30. 31 12
 カワジリ 川尻 [鹿島(カハジリ)] 66. 67 12
 カワジリ 川尻 [熊本(カハジリ)] 74. 75 13
 カワズ 河津(カハヅ) 42. 43 15, 46. 47 74
 カワタ 川田(カハタ) 62. 63 14
 カワチ 河内 [關(カハチ)] 50. 51 12
 カワナカジマ 川中島(カハナカジマ) 42. 43 13
 カワナベ 川邊(カハナベ) 70. 71 14
 カワノイシ 川之石(カハノイシ) 62. 63 14
 カワノエ 川之江(カハノエ) 62. 63 13
 カワベ 川部(カハベ) 37⑤
 カワベ 川邊 [岐阜(カハベ)] 42. 43 14, 46. 47 13
 カワベ 川邊 [岡山(カハベ)] 64②
 カワベ川 川邊川(カハベ) 64②, 66. 67 12
 カワマタ 川俣(カハマタ) 34. 35 15
 カワモ 川曲(カハモ) 66. 67 12

カワモト 川本(カハモト) 62. 63 13
 カワラ 香春(カハラ) 70. 71 13, 74. 75 12
 カワラゴ 河原子(カハラゴ) 30. 31 71
 カワラダ 河原田(カハラダ) 42. 43 12
 カワラ 可和 46. 47 14
 カン江 漢江(カンコウ) 88. 89 14, 90①
 カン島 莞島(クワン) 88. 89 15, 92. 93 6
 カンアン 咸安 90③
 カンエツ 咸悅 92. 93 4
 カンオン 觀音(クワンオン) 79 11
 カンオンジ 觀音寺(クワンオンジ) 66. 67 12
 カンカイジ 觀海寺(クワンカイジ) 73⑤
 カンカイ嶺 咸陽嶺(カンカイレイ) 94①
 カンカケ一 寒溪(カンカケイ) 62. 63 73, 64②
 カンキヤク 敬脚 80①
 カンサ川 寒峽川 46. 47 13
 カンコー 咸興(カンコウ) 88. 89 13
 カンサイ 關西(クワンサイ) 79 12
 カンチキ 神崎 [兵庫] 52. 53①
 カンチキ 神崎 [佐賀] 74. 75 12
 カンゼン 關山(クワンゼン) 78. 79 13
 カンジョ一 杆城(カンジョウ) 88. 89 13, 92. 93 12
 カンダ 菊田 68. 69①, 74. 75 12
 カンタン瀨 茵蕨瀨 73⑤, 74. 75 12
 カンチョ一リ 官廳里(クワンチョウリ) 90①
 カンド川 神門川(カムド) 62. 63 14
 カント一山脈 關東山脈(クワントウ) 42. 43 12
 オント一平野 關東平野(クワントウ) 26. 27 134
 カンナ川 神流川(カムナ) 26. 27 2
 カンナベ 神邊 66. 67 12
 カンナワ 鐵輪 73⑤
 カンノ浦 甲浦 62. 63 74
 カンノ崎 觀音崎(クワンオンザキ) 26. 27 13, 29③
 カンノンジ 觀音寺(クワンオンジ) 62. 63 13, 64②
 カンバラ 蒲原 40①, 46. 47 73
 カンビョ一 關廟(クワンベウ) 78. 79 14
 カンプ一山 寒風山(カンフウ) 34. 35 3, 37②
 カンベ 神戸(カムベ) 50. 51 12, 54. 55 72
 カンペ一 咸平(カンペイ) 92. 93 5
 カンボ一山 完徳山(クワンボウ) 88. 89 12
 カンヨ一 咸陽(カンヤウ) 82. 93 15
 カンラ山 漢羅山 88. 89 15

キ

キイ 紀伊 [關] 50. 51 13
 キイ山脈 紀伊山脈 50. 51 12, 54. 55 72
 キイ水道 紀伊水道 50. 51 2, 54. 55 12
 キイ半島 紀伊半島 50. 51 13
 キイレ 喜入 70. 71 14
 キウラギ 嚴木 74. 75 12
 キオシロ 木下 30. 31 72
 キカイ島 鬼界島 70. 71①, 77④
 キクガワ 菊川(キクガハ) 46. 47 74
 キクチ川 菊池川 70. 71 13, 74. 75 12
 キクマ 菊間 62. 63 13, 66. 67 12
 キコナイ 木古内 82. 83 15

オノガワ湖 小野川湖(ヲノガハ).....36③
 オノコ山 小野子山.....33③
 オノダ 小野田(ヲノダ).....62.63=4,66.67=3
 オノニーマチ 小野新町(ヲノニマチ).....34.35⑤
 オノミチ 尾道(ヲノミチ).....60.61①,②,62.63③
 オノミチ水道 尾道水道(ヲノミチ).....60.61②
 オノミナト 雄水門(ヲノミナト).....57⑥
 オノヤ 小野屋(ヲノヤ).....74.75②
 オノヤマ峠 雄山峠(ヲノヤマ).....54.55②
 オバコ岳 伯母子岳(ヲバコ).....50.51②
 オーハサマ 大迫(オホハサマ).....34.35③
 オバステ山 姥捨山(ヲバステ).....40③,42.43③
 オバタ 小瀬(ヲバタ).....44.45①
 オーハタ 大畠(オホハタ).....66.67③
 オバナサワ 尾花瀬(ヲバナサハ).....34.35④
 オバマ 小瀬(ヲバマ).....49⑤
 オバマ橋 小瀬橋(ヲバマ).....49⑤
 オーハマ 大瀬(ヲハマ).....42.43=5,46.47④
 オーハマ 大瀬(ヲハマ).....74.75③
 オーハラ 大原(ヲハラ).....25.27③,30.31②
 オーハラ 大原(ヲハラ).....34.35③
 オーハラ 大原(ヲハラ).....54.55①
 オビ 飯脰(ヲビ).....70.71④
 オビエ 帯江.....62.63③,64②
 オビツ川 小瀬川(ヲビツ).....30.31②
 オビト 大仁(オホビト).....42.43④,46.47④
 オビトケ 帯解.....56①
 オビヒロ 帯廣.....82.83=4
 オーヒラ川 大平川(オホヒラ).....46.47④
 オブ 大府(オホブ).....42.43=4,46.47③
 オブタテシケ 大船(オホフナ).....26.27③,29③,30.31②
 オーフナツ 大船津(オホフナツ).....29⑤
 オーフナト 大船渡(オホフナト).....34.35③
 オフミ 雄踏(ヲフミ).....46.47④,49⑦
 オベツ 雄別(ヲベツ).....82.83③
 オベツカウシ 生剛.....82.83=4
 オーボケ 大歩危(オホボケ).....62.63④,66.67③
 オーホツク海 オホツク海.....82.83①,86②
 オーマ崎 大間崎(オホマ).....34.35①
 オマエ崎 御前崎(オマエ).....42.43②,46.47④
 オマガリ 大曲(オホマガリ).....34.35③
 オーマチ 大町(オホマチ).....41③,42.43③
 オーマナゴ山 大真名子山(オホマナゴ).....32①
 オーママ 大間間(オホママ).....23.27②,33③
 オーマル川 大丸川(オホマル).....70.71③
 オーミ 近江(ヲミ).....50.51①,54.55①
 オミ川 小見川(ヲミガハ).....23.27③,30.31②
 オーミ島 大三島(オホミ).....66.67②
 オーミ島 青海島(ヲミ).....62.63=3
 オーミサキ 大三東(オホミサキ).....72③
 オーミゾ 大溝(オホミゾ).....50.51①,54.55①
 オーミナト 大深(ヲミナト).....34.35①
 オーミナト 大深(ヲミナト).....54.55②
 オーミナト 大深(ヲミナト).....34.35①
 オーミネ 大嶺(オホミネ).....62.63=3,66.67=2
 オーミネ山 大嶺山(オホミネ).....50.51②

オーミ盆地 近江盆地(ヲミ).....54.55①
 オーミヤ 大宮(ヲミヤ).....26.27③,30.31②
 オーミヤ 大宮(ヲミヤ).....40①,42.43④
 オム 雄武(ヲム).....82.83=2
 オームク 大牟田(オホムク).....70.71②,74.75②
 オームラ 大村(オホムラ).....70.71=3,74.75=3
 オームラ瀨 大村瀨(オホムラ).....70.71=3,74.75=3
 オーム 青梅(ヲム).....26.27③,30.31②
 オモイ川 思川(オモヒ).....26.27②
 オモガク 面溝.....37⑤
 オモダカ 面高.....74.75=2
 オモタニ 面谷.....42.43=4
 オモト 小本(ヲモト).....34.35③
 オモト川 小本川(ヲモト).....34.35③
 オモノ川 雄物川(ヲモノ).....34.35③
 オモノガワ盆地 雄物川盆地(オモノガハ).....34.35③
 オモリ 大森(オホモリ).....26.27③,30.31②
 オモリ 大森(オホモリ).....62.63②
 オモヤ 大谷(オホヤ).....26.27②
 オモヤ 大屋(オホヤ).....42.43③
 オヤシラズ 親不知.....42.43②,46.47①①
 オヤノ島 大矢野島(オホヤノ).....70.71③
 オヤマ 小山(ヲヤマ).....26.27②,30.31①①
 オヤマ 小山(ヲヤマ).....42.43④
 オヤマ 大山(ヲヤマ).....26.27③,30.31②
 オヤマ 大山(ヲヤマ).....34.35=4
 オヤマ川 大山川(オホヤマ).....74.75②
 オエ 大湯(オホエ).....34.35②,37⑤
 オエド 大淀(オホエド).....76②
 オエド川 大淀川(オホエド).....70.71④,76②
 オリオ 折尾(ヲリオ).....68.69①,70.71②
 オリツ 下津.....44.45①
 オリューゴ 折生迫(ヲリフゴ).....70.71④
 オリュタ江 鴨綠江(ヲリュタ).....88.89②
 オーフキダニ 大瀧谷(オホフキ).....28①
 オワセ 尾鷲(ヲワセ).....50.51②,54.55②
 オワダ 大和田(オホワダ).....30.31②
 オワニ 大野(オホワニ).....34.35②
 オワリ 尾張(ヲワリ).....46.47④,49⑦
 オン嶽 御嶽.....41③,42.43④
 オンガ川 遠賀川(ヲンガ).....70.71②,74.75②
 オンジュク 御宿.....30.31②
 オンジョー 霧城(ヲンジョウ).....88.89①,94②
 オンスイヘー 温水坪(ヲンスキヘイ).....94①
 オンセン 温泉(ヲンセン).....50.51=1
 オンセン岳 温泉岳[日光](ヲンセンダケ).....32①
 オンセンリ 温泉里(ヲンセンリ).....92.93④
 オンフ 音戸.....60.61①,66.67②
 オンフノ瀬戸 音戸瀬戸.....60.61①
 オンネコタン島 温瀬古丹島(ヲンネコタン).....82.83①
 オンネナイ 恩根内.....82.83②
 オンヨー 温陽(ヲンヨー).....88.89④,92.93④

カ ガ

カアレンコタン島 加亞連古丹島.....82.83①
 カイ 甲斐(ヲカヒ).....42.43④

カイザン 穂山(クワイザン).....92.93④
 カイシュー 海州(カイシュー).....88.89=3,92.93②
 カイシュー瀨 海州瀨.....92.93③
 カイジョー 開城(カイジョウ).....88.89④,90①
 カイズ 海津(カイヅ).....50.51①,54.55①
 カイズカ 貝塚(カヒヅカ).....54.55②
 カイセン 价川.....88.89③
 カイソーリ 海倉里(カイソウリ).....90①
 カイタイチ 海田市.....62.63③
 カイフウラ 海南.....88.89⑤
 カイネー 會寧(クワイネイ).....88.89①,94②
 カイバ島 海馬島.....86=5
 カイバラ 柏原.....50.51①,54.55①
 カイヒョー島 海豹島(カイヒョウ).....86⑦③
 カイフウラ 海府浦.....42.43①
 ガイマ高臺 蓋馬高臺.....88.89②
 カイモン崎 開聞崎.....70.71④
 カイモン岳 開聞岳.....70.71④
 カガ 加賀(ヲカガ).....42.43=3
 カカチ 香香地.....74.75②
 カガト 香登.....66.67②
 カガミ 鏡.....74.75③
 カガミ山 鏡山.....54.55①
 カガミ高原 各務原.....42.43=4,44.45①
 カカラ島 加磨島.....74.75=2
 カギ 嘉義.....78.79③,81③
 ガキ岳 鏡鬼岳.....41③
 カキオカ 柿岡(カキオカ).....30.31①
 カキサカ 柿坂.....74.75②
 カキサキ 柿崎.....42.43②,48①
 カク 賀来.....73⑤
 カクダ 角田[宮城].....34.35⑤
 カクタ 角田[北海道].....82.83③
 カクトー 加久藤(カクトウ).....78③
 カクノダテ 角館.....34.35③
 カグロ 神久呂.....49⑦
 カケ 加計.....62.63③,66.67②
 カケガワ 掛川.....42.43⑤,46.47④
 カケズカ 掛塚(カケヅカ).....46.47④,49⑦
 カケタ 掛田.....34.35⑤
 カケヤイ 掛合(カケアヒ).....62.63②
 カケロマ島 加計呂麻島.....77⑤
 カゴ 鹿籠.....70.71④
 カゴ川 加古川.....50.51=2
 カコガワ 加古川(カコガハ).....50.51=2,54.55②
 カココー 下湖口(カココウ).....78.79③
 カゴサカ麓 籠坂峠(カゴサカ).....40①
 カゴシマ 鹿兒島.....70.71④,77⑤,④
 カゴシマ瀨 鹿兒島瀨.....70.71④,77⑤,④
 カサ 佐佐.....78.79④
 カサイ 笠井(カサキ).....42.43⑤,46.47④
 カサオカ 笠岡(カサオカ).....62.63③,66.67②
 カサギ 笠置.....54.55②
 カサギ山賊 笠置山賊.....50.51②,54.55②,62①
 カサギ山 笠置山.....50.51②,54.55②
 カサト島 笠戸島.....62.63=4,66.67=3
 カサマ 笠間.....26.27②,30.31①
 カサマツ 笠松.....42.43=4,43.47②

カザモト 勝本.....70.71=3
 ガザン 牙山.....88.89④
 カザン列島 火山列島(クワザン).....12
 カシー 香椎[福岡](カシヒ).....70.71②,74.75②
 カシー 香椎[長崎](カシヒ).....70.71=2
 カシー瀨 香椎瀨(カシヒガタ).....72①
 カジ川 加治川(カヂカハ).....42.43②
 カジカザラ 鯉澤(カジカザラ).....40①,42.43④
 カジキ 加治木(カヂキ).....70.71④,77④
 カジトリ崎 裾取崎(カヂトリ).....50.51③
 カシハラ 柏原.....50.51②,54.55②
 カシマ 加島.....40①
 カシマ 鹿島[福島].....34.35⑤
 カシマ 鹿島[茨城].....29⑥,30.31②
 カシマ浦 鹿島浦.....26.27②,30.31②
 カシマ瀨 鹿島瀨.....26.27②
 カシマヤリガ岳 鹿島槍岳.....41③
 カジヤザラ 鏡治谷瀨(カヂヤザラ).....34.35④
 カシュー島 神集島(カシュー).....72②
 カシマ 花嶼(クワシマ).....78.79=3,81⑤
 カシヨール島 火燒島(クワセウ).....78.79④
 カシワ 柏(カシハ).....30.31②
 カシワ川 柏川(カシワガハ).....33③
 カシワザキ 柏崎(カシワザキ).....42.43②,48①
 カシワハマ 柏濱(カシワハマ).....86④
 カシワバラ 柏原(カシワバラ).....50.51①,54.55①
 カスオ 柏尾(カスオ).....30.31①
 カスカベ 柏壁.....26.27③,30.31②
 カスガ山 春日山[新潟].....42.43②
 カスガ山 春日山[奈良].....54.55③,56①
 カズキ 香月(カズキ).....74.75②
 カズサ 上總[國](カズサ).....26.27③
 カズブチ 柏淵.....62.63②
 カスミ 香住.....50.51=1,54.55①
 カスミガ浦 霞浦.....26.27②,30.31①
 カセ 嘉瀬.....74.75②
 カセ川 嘉瀬川.....74.75②
 カセダ 加世田.....70.71④
 カゾ 加須.....30.31①
 カダ 加太.....50.51②,54.55②
 カタカイ 片貝(カタカヒ).....48①
 カタカイ川 片貝川(カタカヒ).....46.47①
 カタカミ 片上.....62.63③
 カタギリ 片桐.....52.53①,56①
 カタクラ 磐倉.....30.31①
 カタシナ川 片品川.....26.27②
 カタセ 片瀬.....29③,30.31②
 カタタ 堅田.....50.51①,54.55①
 カダノ瀬戸 加太瀬戸.....57⑥
 カタハラ 形原.....46.47④
 カタビラ川 帷子川.....29③
 カタマチ 淡町.....49①
 カタヤマ 片山.....66.67②
 カタヤマズ 片山津(カタヤマヅ).....46.47①
 カチガワ 勝川(カチガハ).....44.45①,46.47③
 ガツ山 月山(グワツサン).....34.35④
 カツウラ 勝浦[千葉].....26.27③,30.31②
 カツウラ 勝浦[和歌山].....50.51③③

エビ 江尾(エビ).....62.63イ2
 エビス 夷.....42.43イ1
 エベツ 江別.....82.83カ3,85⑤
 エベツ川 江別川.....82.83カ4,85⑤
 エボシ島 烏帽子島[神奈川].....30.31イ2
 エボシ島 烏帽子島[福岡].....70.71ウ2,74.75エ2
 エボシ岳 烏帽子岳.....41③
 エリモ崎 磯裳崎.....82.83エ5
 エンアン 延安.....88.89ウ4
 エンキョー 猿橋(エンケウ).....40①,42.43イ4
 エンゼン 鹽山.....40①,42.43イ4
 エンジツ 延日.....92.93フ5
 エンシュー 遠州灘(エンシウ).....42.43ウ5
 エンスイ 鹽水(エンスキ).....73.79ウ3,81③
 エンナイ 遠内(エンナイ).....86イ2
 エンベツ 遠別(エンベツ).....82.83カ2
 エンリ 苑裡(エンリ).....79ウ2,80②

オ ヲ

オー川 大川[福島](オホ).....34.35エ5
 オー島 大島[東京](オホシマ).....28.27ウ4
 オー島 大島[和歌山](オホシマ).....50.51ウ3
 オー島 大島[山口](オホシマ).....62.63ウ4
 オー島 大島[愛媛](オホシマ).....66.67イ2
 オー島 大島[福岡](オホシマ).....70.71ウ2,①,72②
 オー島 大島[長崎](オホシマ).....74.75エ2
 オー島 大島[鹿児島](オホシマ).....70.71①,77⑥
 オーアガリ島 大東島(オホアガリ).....10.11ウ4
 オーアカン岳 雄阿寒岳(ヲアカン).....82.83ウ3
 オーアミ 大綱(オホアミ).....26.27イ3,30.31フ2
 オーアライ 大洗(オホアラヒ).....26.27フ1
 オーアライ岬 大洗岬(オホアラヒ).....26.27イ2,30.31フ1
 オーイ 大井[東京](オホイ).....30.31イ2
 オーイ 大井[岐阜](オホイ).....42.43ウ4
 オーイガ岳 笈ヶ岳(オヒ).....42.43エ3
 オーイ川 大井川(オホイ).....42.43イ4,46.47フ3
 オーイ川 大塚川(オホイ).....50.51ウ1,54.55イ1
 オーイシ 大石(オホイシ).....50.51イ2,54.55フ2
 オーイシダ 大石田(オホイシダ).....34.35ウ4
 オーイソ 老蘇.....54.55フ1
 オーイツ 大磯(オホイツ).....26.27ウ3,30.31イ2
 オーイタ 大分(オホイタ).....70.71イ2,73⑥,74.75イ2
 オーイタ川 大分川(オホイタ).....70.71イ2,74.75イ2
 オーイノサカ 老ノ坂.....54.55イ2
 オーイリ川 大入川(オホイリ).....46.47イ3
 オーイワケ 追分(オヒワケ).....82.83カ4
 オーウ山脈 奥羽山脈(アウウ).....34.35ウ2
 オーエ 大家(オホエ).....62.63ウ2
 オーエ 大江(オホエ).....82.83カ3
 オーエ山 大江山(オホエ).....50.51ウ1,54.55イ1
 オーカ 相可(アフカ).....50.51イ2,54.55フ2
 オガ半島 男鹿半島(ヲガ).....34.35エ3,87⑧
 オーガキ 大垣(オホガキ).....42.43エ4,44.45①
 オーガキ 岡崎(ヲガキ).....42.43ウ5,46.47イ4
 オガサハラ諸島 小笠原諸島(ヲガサハラ).....26.27①,②
 オカダ 岡田(ヲカダ).....46.47ウ4

オカチ峠 雄勝峠(ヲカチ).....34.35ウ3
 オガノ 小鹿野(ヲガノ).....26.27ウ2
 オカベ 岡部(ヲカベ).....42.43イ5,46.47フ3
 オカマ 大釜(オホカマ).....37⑧
 オカムラ島 岡村島(ヲカムラ).....60.61①
 オカヤ 岡谷(ヲカヤ).....42.43イ4
 オカヤフ 大蘆生(オホカヤフ).....34.35イ3
 オカヤマ 岡山[岡山](ヲカヤマ).....66.67イ2,①
 オカヤマ 岡山[福島](ヲカヤマ).....34.35②
 オガワラ沼 小河原沼(ヲガハラ).....34.35イ2
 オガワ 鑛川(ヲガハ).....46.47ウ4
 オガワ 小川[埼玉](ヲガハ).....23.27ウ2,30.31フ1
 オガワ 小川[熊本](ヲガハ).....74.75ウ3
 オカワ 大川[福島](オホカハ).....70.71ウ2
 オガワ 淡河(アガハ).....54.55イ2
 オカワメ 大川目(オホカハメ).....34.35イ2
 オカワラ 大河原(オホカハラ).....34.35ウ4
 オキ 隠岐[國].....62.63イ1
 オギ 小木(ヲギ).....42.43イ2
 オギ 小城(ヲギ).....70.71ウ2,74.75ウ2
 オギクボ 狭窪(ヲギクボ).....24.2①,30.31イ2
 オギ山 扇山(アヲギサン).....73⑤
 オギ島 男木島(ヲギ).....64②
 オキツ 興津[千葉].....30.31フ2
 オキツ 興津[静岡].....40①,42.43イ4,46.47フ3
 オキナ島 翁島.....36③
 オキナラ島 沖繩島(オキナラ).....70.71①,77⑧
 オキノエラブ島 沖永良部島.....70.71①
 オキノ島 沖ノ島[徳島].....54.55フ1
 オキノ島 沖島[高知].....62.63ウ5
 オキノ島 沖水(オキノミヅ).....62.63フ2
 オギノ山 扇山(アヲギサン).....73⑤
 オギノハマ 狭窪(ヲギノハマ).....34.35イ4,36①
 オギノハマ湾 狭窪湾(ヲギノハマ).....36①
 オキミズ 沖水(オキノミヅ).....76③
 オクサ 大草(オホクサ).....74.75エ3
 オクシ崎 大草崎(オホクシ).....64②
 オクジリ島 奥尻島.....82.83フ4
 オクス山 大楠山(オホクス).....29③
 オクチ 大口[鹿児島](オホクチ).....70.71ウ3
 オグチ 大口[三重](オホグチ).....50.51イ2
 オグノ島 大久野島.....60.61①
 オグボ 大久保(オホグボ).....24.25①
 オクマ 奥間.....77⑤
 オクマ 大隈(オホクマ).....70.71ウ2,74.75ウ2
 オクラ 大蔵(オホクラ).....68.69①
 オグラノ池 互原池.....52.53①,54.55イ2
 オケ島 大毛島(オホケ).....65④,66.67フ2
 オケガワ 福川(ヲケガハ).....30.31イ2
 オケハザマ 福狭間(ヲケハザマ).....42.43エ4,46.47ウ3
 オゴ 大胡(オホゴ).....30.31イ1
 オコシ 起.....44.45①,46.47ウ3
 オコシ 御越.....74.75イ2
 オゴセ 越生.....30.31イ2
 オコバ 大畑.....76③
 オゴヤ 尾小屋(ヲゴヤ).....42.43エ3
 オゴリ 小郡(ヲゴリ).....62.63エ3,66.67エ2
 オーサカ 大阪(オホサカ).....50.51ウ2,52.53①,②

オーサカ平野 大阪平野(オホサカ).....54.55イ2
 オーサカ湖 大阪湖(オホサカ).....50.51ウ2,54.55イ2
 オーサカ山 逢坂山(アフサカ).....54.55イ2
 オーサカ川 相坂川(アフサカ).....34.35イ2
 オザキ 尾崎(ヲザキ).....54.55イ2
 オーサキ 大崎[東京](オホサキ).....24.25①
 オーサキ 大崎[鹿児島](オホサキ).....70.71イ4
 オーサキ上島 大崎上島(オホサキ).....62.63ウ3
 オーサキ下島 大崎下島(オホサキ).....62.63ウ3
 オサダ 長田(ヲサダ).....49⑥
 オサマンベ 長萬部.....82.83カ4,84①
 オサリザワ 屋去澤(ヲサリザハ).....34.35ウ2,37⑧
 オザワ 小澤(ヲザハ).....82.83カ4
 オシ 忍.....26.27ウ2,30.31イ1
 オージ 王子(ヲウジ).....30.31イ2
 オージ 王寺(ヲウジ).....50.51ウ2,54.55イ2
 オジカ半島 牡鹿半島(ヲジカ).....34.35イ4
 オシトマリ 鵜泊(ヲシトマリ).....82.83カ1
 オジマ 尾島(ヲジマ).....30.31イ1
 オシマ 渡島[國].....82.83カ5
 オシマ半島 渡島半島.....82.83カ4
 オジヤ 小千谷(ヲヂヤ).....42.43イ2,48①
 オージャー 往十里(ヲウジフリ).....90①
 オージャー 旺上里(ヲウジウリ).....94①
 オーシン 雲津(ヲウシン).....92.93カ3
 オズ 大洲(オホズ).....62.63ウ4
 オズキ 小月(ヲズキ).....62.63エ3,68.69①
 オズチ 大館(オホズチ).....34.35イ3
 オースミ 大隅[國](オホスミ).....70.71ウ4,①
 オースミ海峡 大隅海峡(オホスミ).....70.71ウ5
 オースミ半島 大隅半島(オホスミ).....70.71ウ4,①
 オーセ崎 大瀬崎[伊豆](オホセ).....40①
 オーセ崎 大瀬崎[長崎](オホセ).....70.71ウ3
 オツレ山 恐山.....34.35イ1
 オダ 小田(ヲダ).....30.31フ1
 オダ川 小田川(ヲダガハ).....62.63イ3
 オータ 太田[群馬](オホタ).....26.27ウ2,30.31イ1
 オータ 太田[茨城](オホタ).....26.27イ2,30.31フ1
 オータ 太田[岐阜](オホタ).....42.43ウ4
 オータ 太田[島根](オホタ).....62.63ウ2
 オータ 太田[山口](オホタ).....62.63エ3
 オータ川 太田川[静岡](オホタ).....46.47イ4
 オータ川 太田川[廣島](オホタ).....62.633ウ
 オーダイガハラ山 大塚原山(オホダイガハラ).....50.51イ2
 オーダカ 大高(オホダカ).....44.45①,46.47ウ3
 オーダキ 大高喜(オホダキ).....26.27イ3,30.31フ2
 オーダキネ山 大瀬根山(オホダキネ).....34.35ウ5
 オータケ 大竹(オホタケ).....66.67ウ2
 オダサム 小田原(ヲダサム).....86ウ4
 オータチ島 大立島(オホタチ).....70.71エ2
 オーダテ 大館(オホダテ).....34.35ウ2
 オータニ 大谷[岡山](オホタニ).....64②
 オータニ 大谷[神奈川](オホタニ).....86ウ4,87②
 オータニ川 大谷川(オホタニガハ).....87②
 オタル 小樽(ヲタル).....82.83カ3,85⑦
 オタル湖 小樽湖(ヲタル).....82.83カ3,85⑦
 オダワラ 小田原(ヲダハラ)26.27ウ3,23①,30.31イ2
 オダワラ 大田原(オホダハラ).....2②,27イ2

オチ 越知(ヲチ).....62.63イ4
 オチ 相知(アフチ).....74.75ウ2
 オチ湖 邑知湖(オフチ).....42.43エ3,46.47ウ2
 オチアイ 落合[岡山](オチアイ).....62.63イ2
 オチアイ 落合[廣島](オチアイ).....62.63ウ3
 オチアイ 落合[北海道](オチアイ).....82.83カ3
 オチアイ 落合[神奈川](オチアイ).....86ウ4,87②
 オーツ 大津[滋賀](オホツ)50.51ウ1,54.55イ1,②
 オーツ 大津[熊本](オホツ).....70.71ウ3,74.75ウ3
 オーツ 大津[北海道](オホツ).....82.83エ4
 オーツ 大津島(オホツジマ).....62.63エ4
 オーツキ 大月(オホツキ).....42.43イ4
 オツシ 落石.....85⑧
 オツシ崎 落石崎.....82.83イ3,85⑧
 オツバ川 追波川.....34.35イ4,36①
 オツバ湖 追波湖.....34.35イ4,36①
 オツバマ 追濱.....29③,30.31イ2
 オーテンジョー 大天井岳[長野](オホテンジョウ).....41③
 オーテンジョー 大天井岳[奈良].....54.55イ2
 オート崎 大門崎(オホト).....70.71ウ2,74.75ウ2
 オートネッパ 音威子府[奈良].....82.83カ2
 オートセ崎 大戸瀬崎(オホトセ).....34.35ウ2
 オートチ 大柄(オホトチ).....62.63イ4,66.67イ3
 オートト島 弟島(オウトト).....26.27②
 オートノ山 大塔山(オホトノ).....50.51ウ3
 オトブケ川 菅更川(オトブケ).....82.83エ3
 オトベツ 音別.....82.83エ4
 オトマリ 大泊(オホトマリ).....86ウ5,87②,④
 オトメ崎 乙女崎(ヲトメ).....23①,30.31イ2
 オトリ 大鳥(オホトリ).....34.35エ4
 オトリ 鳳(オホトリ).....54.55イ2
 オナ川 女川(ヲナガハ).....36①
 オナダラ湖 女川湖(ヲナガハ).....34.35イ4
 オナサミ島 大那沙美島(オホナサミ).....60.61①
 オナハマ 小名濱(ヲナハマ).....26.27イ2
 オニイケ 鬼池.....70.71ウ3,74.75ウ3
 オニイワヤ 鬼岩屋(オニイワヤ).....73⑤
 オニガジョー山 鬼ヶ城山(オニガジョウ).....62.63ウ4
 オニコーベ 鬼首(オニカウベ).....34.35ウ4
 オニシ 鬼石.....26.27ウ2,30.31イ1
 オニシカ 鬼鹿.....82.83カ2
 オニユ 遊敷(ヲニユ).....49⑤
 オニワキ 鬼崎.....82.83カ1
 オースキ 大貫(オホスキ).....29③
 オースマ 大沼[群馬](オホスマ).....33③
 オースマ 大沼[山形](オホスマ).....34.35ウ4
 オースマ 大沼[北海道](オホスマ).....82.83カ4,84①
 オースマ公園 大沼公園(オホスマコウエン).....84①,④
 オーネ島 大根島(オホネ).....64①
 オーネジメ 大根占(オホネジメ).....70.71ウ4
 オノ 小野(ヲノ).....50.51エ2,54.55ウ2
 オノ 大野[福井](オホノ).....42.43エ4,46.47ウ1
 オノ 大野[愛知](オホノ).....42.43エ5,45.47ウ4
 オノ 大野[北海道](オホノ).....84①
 オノ川 大野川[石川](オホノ).....46.47ウ1
 オノ川 大野川(オホノ).....70.71イ2,74.75イ2
 オノエ 尾上(ヲノエ).....54.55ウ2
 オノガ原 大野原(オホノハラ).....40①

イマリ 伊萬里70.71エ2,74.75エ2
 イマリ島 伊萬里島74.75エ2
 イマワタリ 今渡46.47イ3
 イミ 伊美74.75イ2
 イムタ 飯牟田(キムタ)70.71エ4
 イモト島 妹島(イモウト)26.27㉔
 イモリ 飯盛(イヒモリ)50.51ウ2,54.55イ2
 イモリ山 飯盛山[福島](イヒモリ)36㉔
 イモリ山 飯盛山[大阪](イヒモリ)56㉑
 イモリ山 飯盛山[長崎](イヒモリ)74.75エ3
 イヤ 祖谷62.63イ4
 イヤ川 祖谷川62.63イ4
 イヤマ 飯山(イヒヤマ)42.43イ3
 イヨ 伊豫[國]62.63ウ4
 イヨ灘 伊豫灘62.63ウ4
 イラゴ崎 伊良湖崎42.43ウ5,46.47イ4
 イリエ 入江49㉔
 イリオモテ島 西表島70.71㉑
 イリヤマ 入山34.35ウ5
 イリヤマセ 入山瀬46.47ア3
 イルマ川 入間川26.27ウ3,30.31イ2
 イルムケツ山 イルムケツ山85㉔
 イロー崎 石廊崎(イラウ)42.43イ5,46.47ア4
 イワイ 岩井[千葉](イハキ)29㉔
 イワイ 岩井[鳥取](イハキ)62.63ア2
 イワイズミ 岩泉(イハイヅミ)34.35イ3
 イワオヌブリ 岩雄登(イハラヌブリ)82.83キ4
 イワガサキ 岩ヶ崎(イハガサキ)34.35ウ4
 イワカワ 岩川(イハカハ)70.71ウ4
 イワキ 磐城[國](イハキ)34.35ウ5
 イワキ川 岩木川(イハキ)34.35ウ2,37㉔
 イワキ山 岩木山(イハキ)34.35ウ2
 イワキリ 岩切(イハキリ)36㉑
 イワクニ 岩國(イハクニ)62.63ウ3,66.67ウ2
 イワクニ川 岩國川(イハクニ)62.63エ3,66.67ウ2
 イワクラ 岩倉(イハクラ)42.43エ4,46.47ウ3
 イワサキ 岩崎(イハサキ)34.35エ2
 イワシロ 岩代[國](イハシロ)34.35ウ5
 イワシロ山 岩簗山(イハシロ)42.43イ3
 イワセ 岩瀬(イハセ)30.31ア1
 イワダキ 岩瀨(イハダキ)54.55イ1,57㉔
 イワツキ 岩槻(イハツキ)26.27ウ3,30.31イ2
 イワデ 岩出(イハデ)50.51ウ2,54.55イ2
 イワテ山 岩手山(イハテ)34.35イ3
 イワテ山 岩出山(イハデ)34.35ウ4
 イワドノ山 岩殿山40㉑
 イワナイ 岩内(イハナイ)82.83キ4
 イワヌマ 岩沼(イハヌマ)34.35ウ4
 イワハナ 岩鼻(イハハナ)33㉔
 イワブチ 岩淵[東京](イハブチ)26.27ウ3
 イワブチ 岩淵[静岡](イハブチ)40㉑
 イワフネ 岩船(イハフネ)42.43ア1
 イワマツ 岩松(イハマツ)62.63ウ4
 イワミ 石見[國](イハミ)62.63ウ3
 イワミサワ 岩見澤(イハミサワ)82.83カ3,85㉔
 イワムラ 岩村(イハムラ)46.47イ3
 イワムラタ 岩村田(イハムラタ)42.43イ3
 イワヤ 岩屋[兵庫](イハヤ)50.51ウ2

イワヤ 岩屋[福島](イハヤ)68.69㉑
 イワヤド 岩谷堂(イハヤダウ)34.35イ3
 イナナイ 院内(キンナイ)34.35ウ3
 インノ島 因島60.61㉑,62.63イ3
 インノショー 院庄(キンノシャウ)62.63イ2,66.67イ1
 インバ沼 印旛沼26.27イ3,30.31ア2
 インベ 伊部62.63ア3,64㉔,66.67ア2
 インリツ 殷栗88.89エ3,92.93ア2
 インリン 員林78.79ウ3,81㉔

ウ

ウエキ 植木(ウエキ)70.71ウ3,73㉔,74.75ウ3
 ウエダ 上田(ウエダ)42.43イ3
 ウエナイ 植内(ウエナイ)82.83ア2
 ウエノ 上野(ウエノ)50.51イ2,54.55ア2
 ウエノハラ 上野原(ウエノハラ)42.43ア4
 ウエンベツ 植別(ウエベツ)82.83イ3
 ウオズ 魚津(ウラツ)42.43ウ3,46.47イ1
 ウオヌマ川 魚沼川(ウラヌマ)42.43イ2
 ウオノ川 魚野川(ウラノガハ)48㉑
 ウキ 有喜72㉔,74.75ウ3
 ウキシマ 浮島29㉔,30.31ア2
 ウキシマ沼 浮島沼40㉑,46.47ア3
 ウキシマ高原 浮島原40㉑
 ウキハ 浮羽74.75ウ2
 ウク島 宇久島70.71エ2
 ウクス 宇久須46.47ア4
 ウケド 鵜戸34.35イ5
 ウケン 宇検77㉔
 ウゴ 羽後[國]34.35ウ3
 ウサ 宇佐70.71イ2,74.75イ2
 ウゼン 鳥山90㉑
 ウサントー 鳥山頭(ウサントウ)78.79ウ3
 ウジ 宇治(ウヂ)50.51ウ2,54.55イ2,57㉔
 ウジ川 宇治川(ウヂ)50.51ウ2,54.55イ2
 ウジエ 氏家(ウヂイヘ)26.27イ2
 ウシオ 牛尾(ウシラ)70.71ウ3
 ウシク 牛久30.31ア2
 ウシジマ 牛島34.35ウ3
 ウシズマ 牛婁(ウシヅマ)46.47ア3
 ウシツ 牛津74.75ウ2
 ウジナ 宇品66.67㉔
 ウシネ 牛根77㉔
 ウシブカ 牛深70.71ウ3
 ウシブセ 牛臥40㉑,46.47ア3
 ウシボリ 牛堀29㉔
 ウシマド 牛窓62.63ア3,64㉔,66.67イ2
 ウジヤマダ 宇治山田(ウヂヤマダ)50.51イ2,57㉔
 ウシロ 雉城86エ3
 ウシロ山 雉城山86ウ3
 ウス 有珠84㉑
 ウス岳 有珠岳82.83キ4,84㉑
 ウスイ 臼井(ウスキ)30.31ア2
 ウスイ川 碓氷川(ウスヒ)33㉔
 ウスイ峠 碓氷峠(ウスヒ)26.27エ2,30.31ウ1
 ウスキ 臼杵70.71イ2,74.75イ2

ウスキ 臼杵74.75イ2
 ウスタ 白田42.43イ3
 ウズマサ 太秦(ウズマサ)52.53㉑,㉔
 ウセツ 宇出津42.43ウ2
 ウゼン 羽前[國]34.35ウ4
 ウダ 宇太54.55イ2
 ウダ川 宇陀川54.55ア2,56㉑
 ウタシナイ 歌志内82.83オ3,85㉔
 ウタズ 宇多津(ウタヅ)66.67イ2
 ウチウミ 内海[宮崎]70.71イ4
 ウチウラ 内浦40㉑
 ウチウラ瀬 内浦瀬82.83キ4,84㉑
 ウチコンゴ 内金剛(ウチコンガウ)91㉔
 ウチノ 内野42.43イ2
 ウチノウミ 内海[広島]66.67ウ2
 ウチノウラ 内之浦70.71エ4
 ウチノコ 内子62.63ウ4
 ウチマキ 内牧70.71イ3,74.75イ3
 ウツノミヤ 宇都宮26.27ウ2,30.31イ1,㉔
 ウツノヤ峠 宇津谷峠46.47ア4
 ウツナ 内船40㉑
 ウツル鼻 十六島鼻64㉑
 ウツミ 内海[愛知]42.43エ5,46.47ウ4
 ウツリヨウ島 鵜渡島(ウツリヨウ)88.89ア4
 ウド 宇土70.71ウ3,74.75ウ3
 ウド半島 宇土半島70.71ウ3,74.75ウ3
 ウド山 有度山49㉔
 ウネビ山 鵜飼山50.51ウ2,56㉑
 ウノ 宇野62.63イ3,64㉔,66.67イ2
 ウノシマ 宇ノ島70.71イ2,74.75イ2
 ウバ 宇波46.47イ1
 ウバグチ 左右口40㉑
 ウベ 宇部62.63エ4,66.67エ3
 ウマ島 馬島68.69㉑
 ウマアラヒ川 馬洗川(ウマアラヒ)62.63ウ3
 ウマガエシ 馬返(ウマガエシ)32㉑
 ウマノチ 馬路62.63ア4
 ウミ 宇美72㉑,74.75ウ2
 ウミコンゴ 海金剛(ウミコンガウ)91㉔
 ウミノナカミチ 海ノ中道72㉑
 ウライ 烏來79イ2
 ウラガ 浦賀26.27ウ3,29㉔,30.31イ2
 ウラガ海峽 浦賀海峽26.27ウ3,29㉔
 ウラカワ 浦川(ウラカハ)42.43ウ4
 ウラカワ 浦河(ウラカハ)82.83オ4
 ウラサ 浦佐48㉑
 ウラゼ 浦瀬42.43イ2,48㉑
 ウラド 浦戸62.63イ4
 ウラド瀬 浦戸瀬62.63㉔
 ウラドメ 浦富62.63ア2
 ウラホロ 浦幌82.83エ4
 ウラミノ瀬 裏見瀬32㉑
 ウラヤス 浦安24.25㉑
 ウラヤ 浦和26.27ウ3,30.31イ2,㉔
 ウリズラ 瓜連(ウリヅラ)26.27イ2,30.31ア1
 ウリュウ川 雨龍川(ウリュウ)82.83オ3,85㉔
 ウルイ川 濁川(ウルヒ)40㉑
 ウルサン 蔚山88.89イ5

ウルサン 蔚山92.93ア5
 ウルシ 漆70.71ウ4
 ウルップ島 得撫島82.83㉑
 ウレシノ 罫野70.71ウ2,74.75エ2
 ウラ 宇和62.63ウ4
 ウラジマ 宇和島62.63ウ4
 ウンサン 雲山88.89エ3
 ウンゼン岳 温泉岳70.71ウ3,72㉔,74.75ウ3
 ウンテン 運天77㉔
 ウンベンジ山 雲邊寺山62.63イ3,66.67イ2

エ

エアヒ川 江合川(エアヒ)34.35ウ4
 エイ 江井(エキ)50.51エ2
 エウラ 江浦42.43イ5
 エーコー 永興(エイコウ)88.89ウ3,94㉑
 エーコー瀬 永興瀬(エイコウ)88.89ウ3,94㉑
 エサキ 江崎62.63エ3
 エサシ 枝幸82.83オ2
 エサシ 江差82.83キ5,84㉑
 エサン 惠山(エサン)82.83カ5,84㉑
 エサン崎 惠山崎(エサン)82.83カ5,84㉑
 エサンチン 惠山嶺(エサンチン)88.89イ2
 エーサン江 榮山江(エイサン)92.93エ6
 エ島 家島(ヘ)50.51エ2
 エージュ 永英(エイジュ)92.93オ1
 エジリ 江尻[静岡]46.47ア3,49㉔
 エジリ 江尻[京畿]57㉔
 エストル 惠須取(エストル)86ウ2
 エスミ 江住50.51ウ3
 エーセン 永川(エイセン)88.89イ4
 エーソー島 永宗島(エイソウ)90㉑
 エタ島 江田島60.61㉑,62.63ウ3
 エダミツ 枝光68.69㉑,㉔
 エチ川 愛知川(エチ)50.51イ1,54.55ア1
 エチゴ 越後[國](エチゴ)42.43ア2
 エチゴ山脈 越後山脈(エチゴ)42.43ア1
 エチゴ平野 越後平野(エチゴ)42.43ア1
 エチゼン 越前[國](エチゼン)42.43エ3
 エチゼン崎 越前崎(エチゼン)42.43オ4
 エッチュー 越中[國](エッチュー)42.43ウ3
 エド川 江戸川26.27ウ3
 エートク 盈徳(エイトク)92.93ア4
 エドサキ 江戸崎26.27イ3,30.31ア2
 エートホ 永登浦(エイトホ)88.89ウ4,90㉑
 エトモ 繪師(エトモ)82.83キ4,84㉑
 エトロフ島 櫻提島(エトラフ)82.83㉑
 エトロフ水道 櫻提水道(エトラフ)82.83㉑
 エナ山 惠那山(エナ)42.43ウ4,46.47イ3
 エニウ岳 惠庭岳(エニウ)82.83カ4,84㉑
 エノ川 可夢川62.63ウ3,66.67ウ2
 エノ島 江ノ島26.27ウ3,29㉔,30.31イ2
 エノ岳 可夢岳70.71イ3
 エノウラ 江浦40㉑,46.47ア3
 エバラ 荏原24.25㉑
 エビ 海老46.47イ3

アラシ山 嵐山.....54.55イ2
 アラチ開地 登發開地.....49⑤
 アラハマ 荒濱.....49①
 アラフネ山 荒船山.....26.27エ2
 アリアケ 有明.....74.75ウ2
 アリアケノ海 有明海.....70.71ウ2,74.75ウ3
 アリケ 有明灘.....70.71イ4
 アリエ 有家(アリヘ).....70.71ウ3,74.75ウ3
 アリカワ 有川(アリカハ).....70.71エ3
 アリ山 阿里山.....78.79ウ3,81③
 アリソ海 有磯海.....46.47イ1
 アリタ 有田.....70.71エ2,74.75エ2
 アリタ川 有田川.....50.51ウ2,54.55イ2,57⑥
 アリマ 有馬.....50.51ウ2
 アリマツ 有松.....44.45①,46.47ウ3
 アワ 安房[國](アハ).....26.27イ3
 アワ 阿波[國](アハ).....62.63ア4
 アワ 阿波[茨城].....30.31ア2
 アワ島 粟島(アハ).....62.63イ3,64②
 アワ岳 淡岳(アハ).....46.47ア4
 アワ峠 安房峠(アハ).....41③
 アワガ岳 粟ヶ岳(アハ).....48①
 アワジ 淡路[國](アハチ).....50.51エ2
 アワズ 粟津[石川](アハヅ).....46.47ウ1
 アワダ 粟田(アハダ).....57③
 アワダ 粟田部(アハ).....42.43エ4
 アワダ 粟田部(アハダ).....57③
 アワノ 粟野(アハノ).....30.31イ1
 アワフ 粟生(アハフ).....54.55ウ2
 アンガク 安岳.....88.89エ3,92.93ア2
 アンジョー 安城[愛知](アンジャウ).....46.47イ4
 アンジョー 安城[朝鮮](アンジャウ).....92.93ウ3
 アンセン 安川.....88.89エ3
 アンター 安東(アントウ).....88.89イ4
 アンダー 安東(アンドウ).....49⑥
 アンナカ 安中.....26.27エ2,30.31ウ1,33③
 アンピン 安平.....78.79ウ4,81③
 アンベツ 安別.....86ウ2,87①
 アンベン 安邊.....88.89ウ3,94①
 アンミン島 安眠島.....88.89ウ4,92.93エ4
 アンモン瀧 暗門瀧.....34.35ウ2
 アンヨー 安養.....90①

イ 甲

イエ島 伊江島.....77⑤
 イエヤマ 家山(イヘヤマ).....46.47ア4
 イオ川 五百川(イホ).....36③
 イーオカ 飯岡(イヒロカ).....26.27イ3,30.31ア2
 イーオ島 硫黄島[東京](イワウ).....26.27①
 イーオ島 硫黄島[鹿児島](イワウ).....70.71ウ5,①,77⑦
 イーオ島 硫黄島[鹿児島](イワウ).....26.27①
 イーオ岳 硫黄岳(イワウ).....41③
 イガ 伊賀[國].....50.51イ2
 イガ川 伊賀川.....54.55ア2
 イガ盆地 伊賀盆地.....54.55ア2
 イカホ 伊香保(イカホ).....26.27エ2,30.31ウ1,33④

イガラシ川 五十嵐川.....43①
 イカリガセキ 碓ヶ関.....34.35ウ2
 イキ 壹岐[國].....70.71エ2,74.75エ2
 イキ海峡 壹岐海峡.....70.71エ2,74.75エ2
 イキス 息栖.....29⑤,30.31ア2
 イキズキ島 生月島(イキヅキ).....70.71エ2,74.75エ2
 イキハマ 生濱.....30.31ア2
 イクジ 生地(イクヂ).....46.47イ1
 イクジュンベツ 幾春別.....82.83オ3,85⑤
 イクジュンベツ川 幾春別川.....85⑤
 イクジュンベツ岳 幾春別岳.....84①
 イクチ島 生口島.....62.63イ3,66.67イ2
 イクノ 生野.....50.51イ1,54.55ウ1
 イクモ 生雲.....62.63エ3,66.67エ2
 イクラ 伊倉.....74.75ウ5
 イケシンデン 池新田.....46.47ア4
 イケダ 池田[静岡].....43.47イ4
 イケダ 池田[長野].....42.43ウ3
 イケダ 池田[大阪].....50.51ウ2,54.55イ2
 イケダ 池田[徳島].....62.63イ3,66.67イ2
 イケダ 池田[北海道].....82.83エ4
 イケダ湖 池田湖.....70.71ウ4
 イケブクロ 池袋.....24.25①
 イゲン 澁原(キゲン).....88.89ウ2
 イコマ山 生駒山.....50.51ウ2,54.55イ2
 イサ 伊佐.....62.63エ3,66.67エ2
 イーザカ 飯坂(イヒザカ).....34.35ウ5,36③
 イザシキ 伊座敷.....70.71ア4
 イザハヤ 伊早.....70.71ウ3,72③,74.75ウ3
 イサラ山 伊皿山.....86エ3
 イザワ 射和.....54.55ア2
 イサワ 石和.....40①
 イザワ城址 膳澤城址(キザハ).....34.35イ3
 イシイ 石井(イシキ).....62.63ア3,66.67ア2
 イシオカ 石岡(イシワカ).....26.27イ2,30.31ア1
 イシガキ島 石垣島.....70.71①
 イシガキ山 石垣山.....28①,30.31イ2
 イシカリ 石狩[町].....82.83カ3
 イシカリ 石狩[國].....82.83カ3,84①
 イシカリ川 石狩川.....82.83カ3,85⑤
 イシカリ岳 石狩岳.....82.83エ3
 イシカリ平野 石狩平野.....82.83カ3,85⑤
 イシカリ瀧 石狩瀧.....82.83カ3
 イシカワ 石川(イシカハ).....34.35ウ5
 イシキ 伊敷.....77④
 イシキ 一色.....46.47イ4
 イシゲ 石下.....30.31イ1
 イシズチ山 石鐘山(イシヅチ).....62.63イ4
 イシドー川 石堂川(イシダウ).....72①
 イシノマキ 石巻.....34.35イ4
 イシノマキ瀧 石巻瀧.....34.35イ4
 イシバシ 石橋.....30.31イ1
 イシバシ山 石橋山.....28①,30.31イ2
 イシハル 石原.....74.75ウ2
 イシベ 石部.....54.55イ1
 イシヤクシ 石薬師.....54.55ア2
 イジューイン 伊集院(イジフキン).....70.71ウ4
 イシンデン 一身田.....50.51イ2,54.55ア2

イズ 伊豆[國](イツ).....42.43イ5,46.47ア4
 イズ七島 伊豆七島(イツ).....26.27①
 イズ半島 伊豆半島(イツ).....42.43イ5,46.47ア4
 イズサン 伊豆山(イツサン).....28①
 イーズカ 飯塚(イヒヅカ).....70.71ウ2,74.75ウ2
 イズシ 出石(イヅシ).....50.51エ1
 イズズ川 五十鈴川.....54.55ア2,57⑤
 イズナ山 飯鐘山(イヒヅナ).....42.43イ3
 イズハ 出羽(イヅハ).....62.63ウ3
 イズハラ 殿原(イヅハラ).....70.71エ1
 イズミ 出水(イヅミ).....70.71ウ3
 イズミ 和泉[國](イヅミ).....50.51ウ2
 イズミ山脈 和泉山脈(イヅミ).....50.51ウ2,54.55イ2
 イズミ川 夷隅川.....30.31ア2
 イズモ 出雲[國](イヅモ).....62.63イ2
 イズモ崎 出雲崎(イヅモ).....42.43イ2,48①
 イスルギ 石動.....42.43エ3,46.47ウ1
 イセ海 伊勢[國].....50.51イ2
 イセ平野 伊勢平野.....50.51イ2
 イセザキ 伊勢崎.....26.27ウ2,30.31イ1,33③
 イゼナ島 伊弉名島.....77⑤
 イセン 伊川.....88.89ウ3
 イソコ 磯子.....29③
 イソザキ 磯崎.....30.31ア1
 イソハマ 磯濱.....26.27イ2,30.31ア1
 イソベ 磯部.....26.27エ2,30.31ウ1,33③
 イソヤ 磯谷.....82.83キ4,84①
 イーダ 飯田[静岡](イヒダ).....49⑥
 イーダ 飯田[長野](イヒダ).....42.43ウ4
 イーダ 飯田[石川](イヒダ).....42.43ウ2
 イダ川 井田川(キダ).....42.43ウ3
 イダイラ 伊平(イダヒラ).....46.47イ4
 イタコ 潮來.....26.27イ2,29⑤,30.31ア2
 イタドメ 板留.....37⑤
 イタバシ 板橋.....24.25①,30.31イ2
 イタハナ 板鼻.....30.31ウ1,33③
 イタミ 伊丹.....54.55イ2
 イタヤ峠 板谷峠.....34.35ウ5
 イチ 市.....50.51エ2
 イチ 市[廣島].....62.63イ3
 イチ川 市川[兵庫].....50.51エ2,54.55ウ2
 イチカワ 市川[千葉].....26.27ウ3,30.31イ2
 イチカワダイモン 市川大門(イチカハダイモン).....42.43イ4
 イチキ 市來.....70.71ウ4
 イチジョー 一條(イチヂョウ).....66.67ア2
 イチジョーガダニ 一乗谷(イチヂョウガタニ).....42.43エ4
 イチノカワ 市川[愛媛](イチノカハ).....66.67イ3
 イチノセ川 一瀬川.....70.71イ3
 イチノセキ 一関.....34.35イ4,36②
 イチノクニ 一谷.....50.51ウ2,52.53①,④
 イチノホ 一戸.....34.35イ2
 イチノミヤ 一宮[千葉].....26.27イ3
 イチノミヤ 一宮[愛知].....42.43エ4,44.45①
 イチバ 市場.....62.63ア3,66.67ア2
 イチブサ山 市房山.....70.71イ3
 イチフリ 市振.....46.47イ1
 イチムラ 市村.....54.55ウ2,65④

イチモト 樺木.....54.55イ2,56①
 イチマン 糸満.....77⑤
 イツカイチ 五日市.....26.27ウ3,30.31イ2
 イツカマチ 五日町.....48①
 イツキ 五木.....70.71ウ3,74.75ウ3
 イツク島 殿島.....60.61①,④,62.63ウ3
 イツクシ溪 殿美溪.....34.35イ4
 イツサイキョー 山一切經山(イツサイキョウ).....36③
 イッソー 一添(イツソウ).....77⑦
 イーデ山 飯豊山(イヒデ).....34.35エ5
 イトー 伊東(イトウ).....42.43ア5
 イトイガワ 糸魚川(イトイガハ).....42.43ウ2
 イトサキ 糸崎.....60.61①,62.63イ3
 イナ 伊那.....41③,42.43ウ4
 イナ川 信那川(キナ).....54.55イ2
 イナダ 稲毛.....30.31ア2
 イナサワ 稲澤(イナサハ).....44.45①,46.47ウ2
 イナダ 稲田.....24.25①
 イナダニ 伊那谷.....42.43ウ4,46.47ウ3
 イナトリ 稲取.....42.43ア5
 イナバ 因幡[國].....62.63ア2
 イナミ 井波(キナミ).....42.43エ3,46.47イ1
 イナミ 印南.....50.51ウ3
 イナムラガ崎 稻村ヶ崎.....29②,29③
 イナリ山 稻荷山.....42.43イ3
 イナワシロ 猪苗代(キナハシロ).....34.35ウ5,36③
 イナワシロ湖 猪苗代湖(キナハシロ).....34.35ウ5,36③
 イヌカイ 犬飼(イヌカヒ).....70.71イ2,74.75イ2
 イヌガミ川 犬上川.....54.55ア1
 イヌブセ 犬伏.....30.31イ1
 イヌボー崎 犬吠崎(イヌボウ).....26.27イ3,30.31ア2,③
 イヌヤマ 犬山.....42.43エ4,46.47ウ3
 イノ 伊野.....62.63イ4
 イーノ山 飯野山(イヒノ).....62.63イ3,64②
 イノカシラ 井頭(キノカシラ).....30.31イ2
 イバラ 井原(キバラ).....62.63イ3,66.67イ2
 イバラキ 茨城.....26.27イ2
 イバラキ 茨木.....50.51ウ2,54.55イ2
 イバラド 茨戸.....85⑤
 イビ 樺妻.....42.43エ4
 イビ川 樺妻川.....42.43エ4,44.45①
 イヒヤ島 伊平屋島.....70.71①,77⑤
 イブキ山 伊吹山.....54.55ア1
 イブスキ 指宿.....70.71ウ4
 イブリ 隠振[國](キブリ).....82.83カ4,84①
 イブリバシ 動橋.....46.47ウ1,48④
 イボ川 樺保川.....50.51エ1,54.55ウ1
 イマイチ 今市[栃木].....26.27ウ2,32①
 イマイチ 今市[島根].....62.63ウ3,64①
 イマギレ 今切.....49⑦
 イマジュク 今宿.....72①,74.75ウ2
 イマジョー 今莊(イマジャウ).....42.43エ4,45.47ウ2
 イマズ 今津[滋賀](イマヅ).....50.51イ1
 イマズ 今津[福岡](イマヅ).....72①,74.75ウ2
 イマツ 今津[大分].....74.75イ2
 イマバリ 今治.....62.63ウ3,66.67ウ2
 イマフク 今福.....74.75エ2
 イママチ 今町.....70.71イ4

索引

ア

アイ島 相島(アヒ).....62.63=3
 アイ島 藍島(アキ).....68.69①
 アイカワ 相川[静岡](アヒカハ).....46.47 74
 アイカワ 相川[新潟](アヒカハ).....42.43 1
 アイカワ 相川[熊本](アヒカハ).....86 4
 アイカワ 鉾川(アユカハ).....46.47 1
 アイズ盆地 會津盆地(アヒヅ).....34.35=5
 アイチ 相知.....74.75 2
 アイノ 愛野.....72③, 74.75 3
 アイミ山 逢見山(アヒミ).....86 2
 アイモト橋 愛本橋.....46.47 1
 アイロー岬 愛郎岬(アイラウ).....86 1 5
 アウガ 相賀(アウガ).....72②
 アウガ崎 相賀崎(アウガ).....72②
 アオ島 青島(アヲ).....70.71 1 4
 アオノ島 粟生島(アヲノ).....42.43 7 1
 アオガ島 粟生島(アヲ).....26.27 ①
 アオキ 青木(アヲキ).....42.43 1 3
 アオキ湖 青木湖(アヲキ).....42.43 3
 アオキガ原 青木ヶ原(アヲキ).....40①
 アオネ 青根(アヲネ).....34.35 4
 アオノ山 青野山(アヲノ).....62.63=3
 アオバ山 青葉山(アヲバ).....54.55 1 1
 アオボリ 青堀(アヲボリ).....29⑤
 アオモリ 青森(アヲモリ).....34.35 2, 37⑥
 アオモリ湖 青森湖(アヲモリ).....34.35 2
 アオヤ 青谷(アヲヤ).....62.63 1 2
 アガ 阿賀.....62.63 3
 アカイシ岳 赤石岳.....42.43 1 4
 アカイ岳 陽伽丹岳(アカキ).....34.35 5
 アカイケ 赤池.....74.75 2
 アカイシ山脈 赤石山脈.....42.43 1 4, 46.47 3
 アカエ 赤江.....76②
 アカオカ 赤岡(アカヲカ).....62.63 1 4
 アカガワ 赤川(アカ).....34.35=4, 37⑧
 アカギ山 赤城山.....26.27 2, 33③
 アカクラ 赤倉[栃木].....32①
 アカクラ 赤倉[秋田].....34.35 2, 37⑥
 アカクラ 赤倉[新潟].....42.43 1 3
 アカサカ 赤坂[愛知].....46.47 1 4
 アカサカ 赤坂[岐阜].....44.45 ①
 アカサカ 赤坂[大阪].....54.55 1 2
 アカサキ 赤崎.....62.63 1 2
 アカシ 明石.....50.51=2, 54.55 2
 アカシ海峡 明石海峡.....50.51 2, 54.55 1 2
 アカシ川 明石川.....54.55 2
 アカシナ 明科.....41③, 42.43 3
 アカセ 赤瀬.....74.75 3


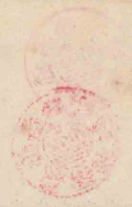
アカタニ 赤谷.....42.43 7 2
 アカチ 明知.....42.43 4, 46.47 1 3
 アガツマ川 吾妻川.....26.27=2, 33③
 アカドマリ 赤泊.....42.43 1 2
 アカナ 赤名.....62.63 3
 アカナギ山 赤嶺山.....32①
 アガノ川 阿賀川.....42.43 7 2
 アカマ 赤間.....74.75 2
 アカユ 赤湯.....34.35 4
 アガワ 阿川(アガハ).....62.63 3, 66.67 2
 アカン川 阿寒川.....82.83 3
 アキ 安岐.....70.71 2, 74.75 1 2
 アキ 安藝[國].....62.63 1 4
 アキ 安藝[町].....62.63 3
 アキ灘 安藝灘.....62.63 3
 アキズキ 秋月(アキヅキ).....70.71 2, 74.75 2
 アキタ 秋田.....34.35 3, ④
 アキタ平野 秋田平野.....34.35 3
 アキモト湖 秋木湖.....36③
 アキヤ 秋谷.....29⑤
 アキヤマ 秋山.....26.27 1 2
 アキヨシ 秋吉.....62.63=3, 66.67=2
 アキヨシダイ 秋吉臺.....62.63=3, 65③
 アキワ山 秋葉山(アキハ).....42.43 5
 アクタガワ 芥川(アクタガハ).....52.53 ①
 アグニ島 粟國島.....70.71 ①
 アクネ 阿久根.....70.71 3
 アゲオ 上尾(アゲヲ).....30.31 1 2
 アゲキ 阿下葛.....50.51 1, 54.55 7 1
 アケノガ原 明野ヶ原.....54.55 7 2, 57⑥
 アケノバ 明延.....50.51=1, 54.55 1 1
 アゲマツ 上松.....42.43 4
 アコー 赤穂(アカホ).....50.51=2, 54.55 2
 アゴ灘 英虞灘.....50.51 2, 54.55 7 2
 アコギガウラ 阿漕ヶ浦.....50.51 1, 54.55 7 2
 アサ 厚狭.....62.63=3, 66.67=2
 アサ川 厚狭川.....62.63=3, 63.69 ①
 アサ山 阿佐山.....62.63 3
 アサカ疏水 安積疏水.....34.35 5, 36③
 アサカワ 浅川[東京](アサカハ).....24.25②, 30.31 1 2
 アサカワ 浅川[徳島](アサカハ).....62.63 7 4
 アサガ川 朝来川.....50.51=1, 54.55 1 1
 アサセイシヨ 浅瀬石川.....37⑤
 アサノ川 浅野川.....46.47 1 1
 アサヒ 旭.....30.31 7 2
 アサヒ岳 旭岳.....82.83 3
 アサヒ岳 朝日岳.....34.35 4
 アサヒ川 旭川[岡山].....62.63 1 3
 アサヒガワ 旭川[北海道](アサヒガハ) 82.83 3, 85⑥
 アヤマ 浅間.....42.43 1 3
 アヤマ山 浅間山.....26.27=2, 42.43 1 3

アヤマ山 朝熊山.....54.55 7 2, 57⑥
 アサミ 朝見.....73⑤
 アサミ川 朝見川.....73⑤
 アサマイ 浅海井(アサムキ).....74.75 1 2
 アサムシ 浅森.....34.35 2, 37⑤
 アザラシ島 海豹島.....86 7 3
 アサリ岳 漁岳.....84①
 アジ島 網地島(アヂ).....34.35 1 4
 アシオ 足尾(アシヲ).....26.27 2, 32①
 アシカガ 足利.....26.27 2, 30.31 1 1
 アジガサワ 鯉ヶ澤(アヂガサハ).....34.35 2
 アシガラ峠 足柄峠.....30.31 1 2
 アジキ 安食.....30.31 7 2
 アシズリ岬 足摺岬.....62.63 1 5
 アシダ川 蘆田川.....60.61①, 62.63 1 3
 アシクカ山 愛鷹山.....40①, 42.43 1 4, 46.47 3
 アジノ 味野(アヂノ).....62.63 1 3, 64②
 アシノ湖 蘆湖.....23①, 30.31 1 2
 アシベ 芦邊.....70.71=2
 アシベツ川 蘆別川.....85⑤
 アシベツ岳 蘆別岳.....85⑤
 アジミ 安心院.....74.75 1 2
 アシモリ 足守.....64②, 66.67 1 2
 アシヤ 蘆屋.....70.71 2, 74.75 2
 アシヨロ 足寄.....82.83=3
 アスカ 飛鳥.....56①
 アスカ川 飛鳥川.....56①
 アスカ 足助.....42.43 4, 46.47 1 3
 アスケ川 足助川.....42.43 4, 46.47 1 3
 アズサ川 梓川(アヅサ).....42.43 3
 アズチ 安土(アヅチ).....54.55 7 1
 アズハ川 足羽川.....42.43=3, 46.47 1 1
 アズマ 吾妻(アヅマ).....24.25①
 アズマ山 吾妻山(アヅマ).....34.35 5, 36③
 アズマ山 四阿山(アヅマヤ).....26.27=2
 アセク 草刈.....57③
 アソ 麻生(アソフ).....26.27 1 2, 30.31 7 2
 アソ火山帯 阿蘇火山帯.....12.58
 アソ山 阿蘇山.....70.71 1 3, 73④, 74.75 1 3
 アンダニ 阿蘇谷.....73④
 アンノ海 安蘇海.....57④
 アツカ 安宅.....42.43=3, 46.47 1 1
 アツカ川 安宅川.....46.47 1 1
 アツク山 安宅山.....50.51 1 1
 アダクラ山 安達太郎山.....34.35 5, 36③
 アダチガハラ 安達原.....36③
 アタミ 熱海.....23①, 42.43 7 4
 アダマ 阿田和.....50.51 1 3
 アチス 阿知須.....62.63=3, 66.67=2
 アツキ 厚木.....26.27 3, 30.31 1 2
 アツケシ 厚岸.....82.83 3, 85⑥
 アツケシ湖 厚岸湖.....85⑥
 アツケシ灘 厚岸灘.....82.83 4, 85⑥
 アツタ 熱田.....44.45①
 アツタ 厚田.....82.83 3 4
 アツナイ 厚内.....82.83=4
 アツミ 温海.....34.35=4
 アツミ半島 温英半島.....42.43 5, 46.47 1 4

アツミ湖 温英湖.....42.43 5, 46.47 1 4
 アテラサワ 左澤(アテラザハ).....34.35 4
 アド川 安曇川.....54.55 1 1
 アナフキ 穴吹.....62.63 7 3, 66.67 1 2
 アナミズ 穴水(アナミヅ).....42.43=2
 アニ 阿仁.....34.35 2
 アニ島 兄島.....26.27①
 アニアイ 阿仁合(アニアヒ).....34.35 3
 アニヅ湖 亞麻瀨(アニハ).....86 1 5
 アネ川 姉川.....50.51 1, 54.55 7 1
 アネ島 姉島.....26.27②
 アネサキ 姉崎.....26.27 3, 30.31 7 2
 アノー 賀名生(アナフ).....50.51 1 2, 56①
 アノ川 安濃川.....54.55 7 2
 アノリ崎 安濃崎.....50.51 1 2, 54.55 7 2
 アバシリ 網走.....82.83 2
 アバシリ湖 網走湖.....82.83 3
 アハラ 蘆原.....46.47 1 1
 アピコ 我孫子.....30.31 7 2
 アブクマ川 阿武隈川.....34.35 5
 アブクマ山脈 阿武隈山脈.....34.35 5
 アブクマ平野 阿武隈平野.....34.35 5
 アブク 虹田.....82.83 4, 84①
 アブト岬 阿伏見岬.....60.61①, 62.63 1 3
 アブラガワ 油川(アブラガハ).....34.35 2, 37⑥
 アブラツ 油津.....70.71 1 4
 アブラツボ 油壺.....30.31 1 2
 アブラツボ湖 油壺湖.....29③
 アベ川 安倍川.....42.43 1 4, 46.47 3, 49⑥
 アベシロ 安部城.....34.35 1 1
 アベノ 阿部野.....62.53①
 アホ 安保.....50.51 1 2
 アボシ 網干.....50.51=2, 54.55 2
 アマガサキ 尾崎.....50.51 2, 52.53①, ③
 アマキ 甘木.....70.71 2, 74.75 2
 アマギ山 天城山.....42.43 7 5
 アマギ峠 天城峠.....46.47 7 4
 アマクサ島 天草島.....70.71 3, 74.75 3
 アマクサ灘 天草灘.....70.71=3, 74.75 3
 アマゼ 尼瀬.....42.43 1 2, 48①
 アマツ 天津.....30.31 7 2
 アマノカタ山 天ノ香具山.....56①
 アマノハシダテ天ノ橋立.....50.51 1, 54.55 1 1, 57④
 アマミ諸島 奄美諸島.....70.71①
 アマミオノ島 奄美大島(アマミオホシマ).....77⑥
 アマルベ 餘部.....50.51 1 1
 アマルメ 餘目.....34.35=4
 アマン 阿萬.....54.55 2, 65④
 アミノ 網野.....50.51 1 1
 アミハラ 阿見原.....30.31 7 1
 アム川 阿武川.....62.63=3
 アヤベ 綾部.....50.51 1 1
 アラ川 荒川[埼玉].....26.27 3
 アラ川 荒川[新潟].....42.43 7 1, 1 2
 アライ 新居[遠江](アラキ).....42.43 5, 49②
 アライ 新井[新潟](アラキ).....42.43 1 2
 アライト島 阿頼度島.....82.83①
 アラカワ 荒川[秋田](アラカハ).....34.35 3

清貞以堅不心清心

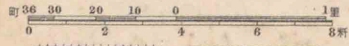
勤儉
無約



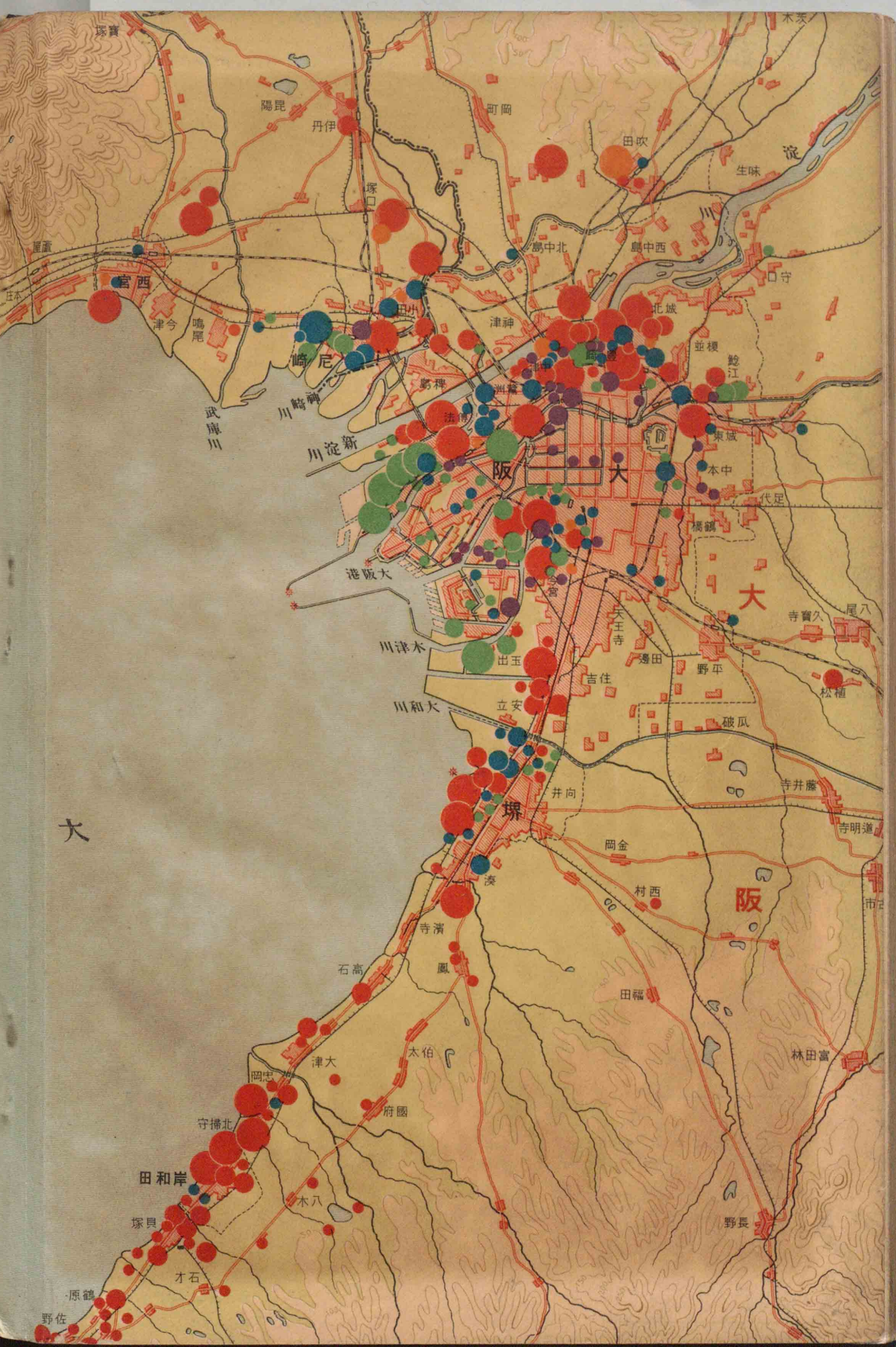
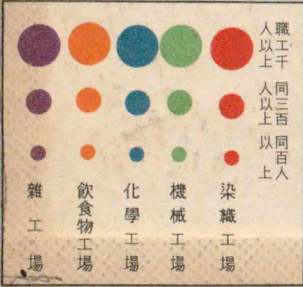

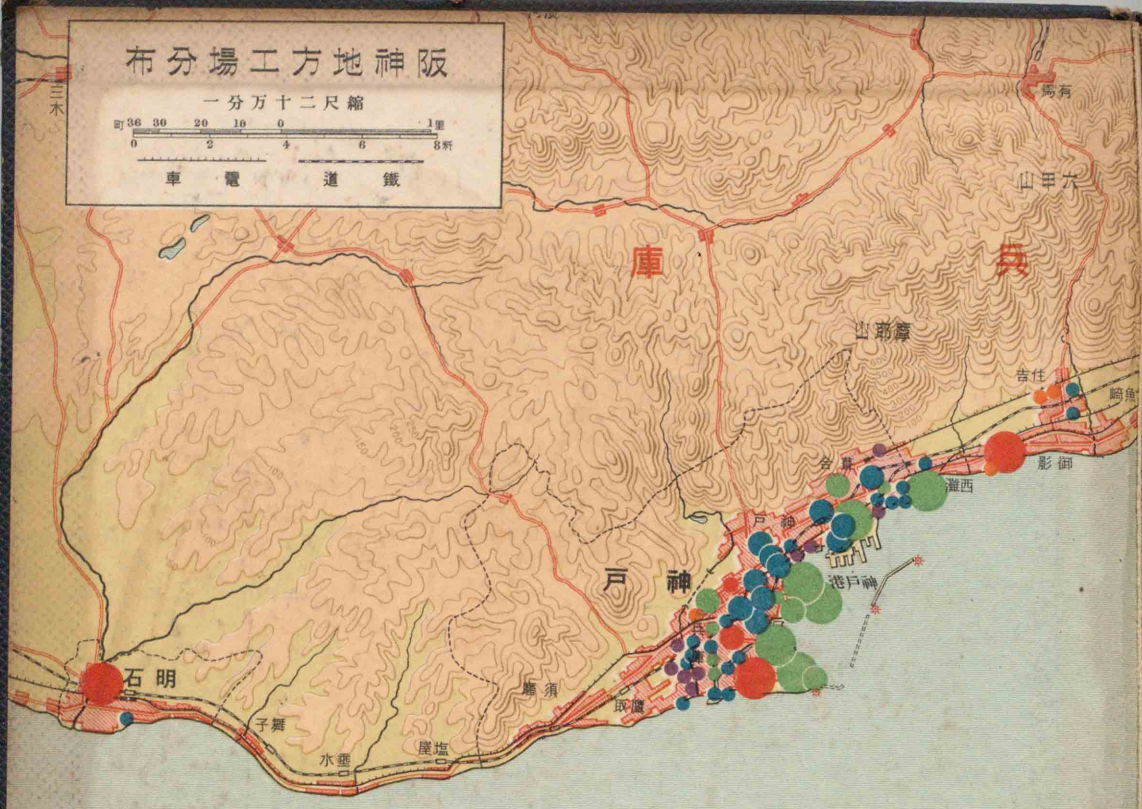
大

布分場工方地神阪

一分万十二尺縮



車 電 道 鐵





庫
9
36

広島大学図書

2000089536

