



41077
43211

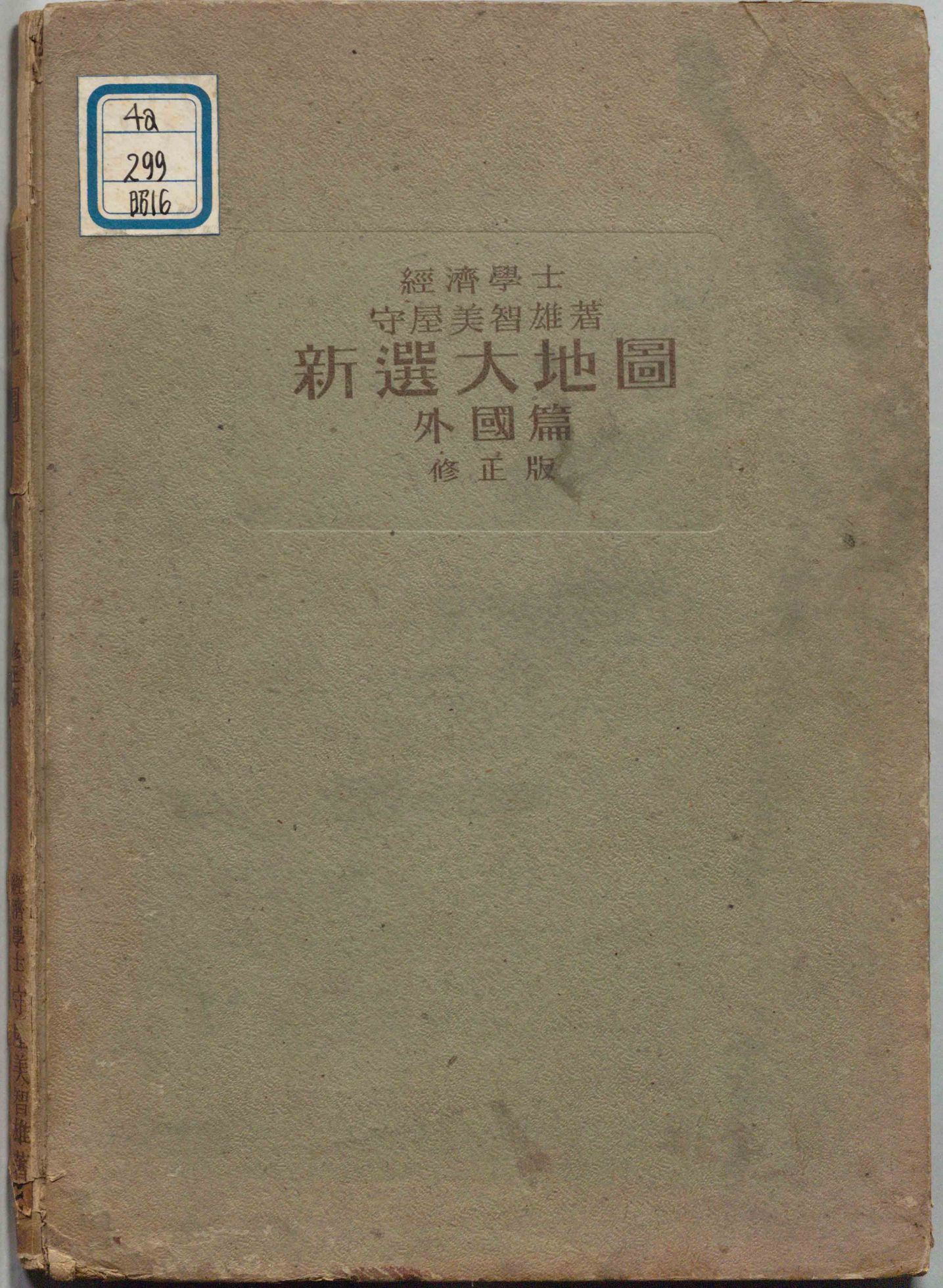
教科書文庫

| |
|----------------|
| 4 |
| 299 |
| 40 - 1941 |
| 20000 66868 |

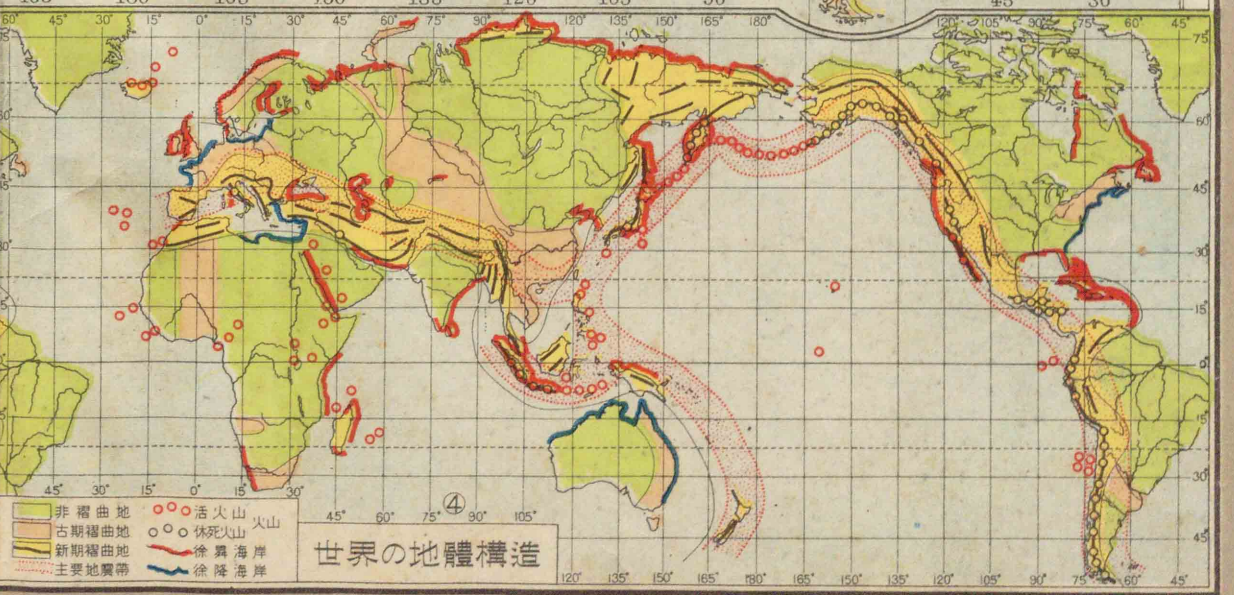
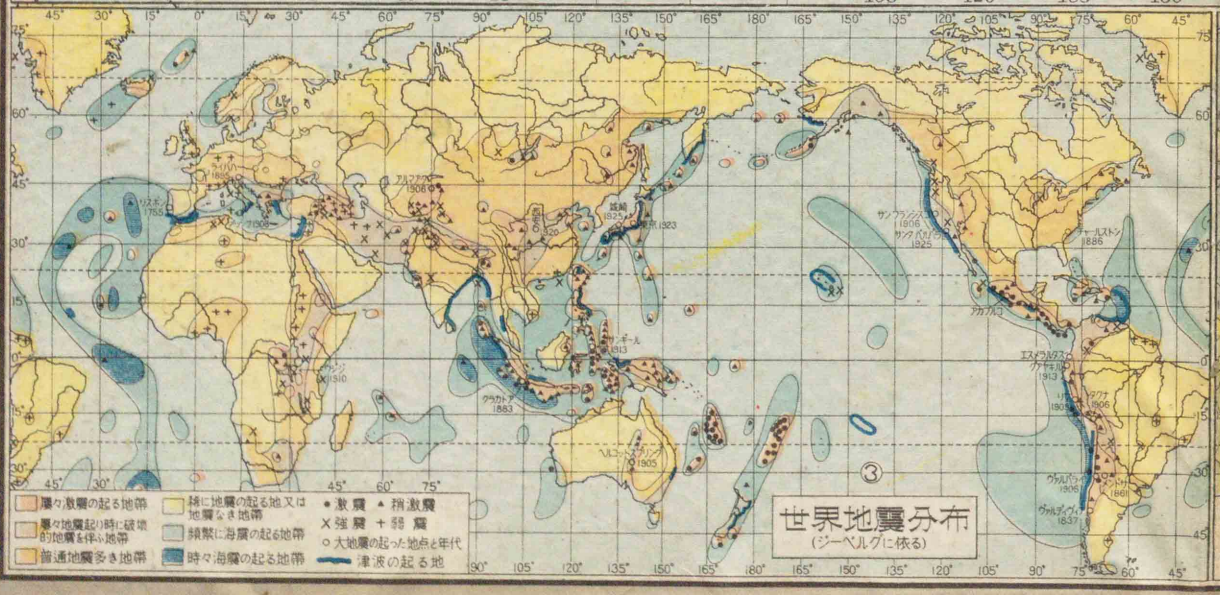
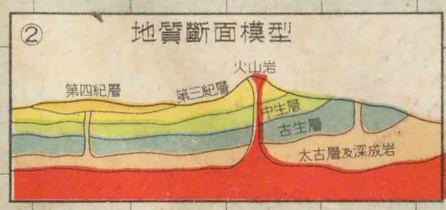
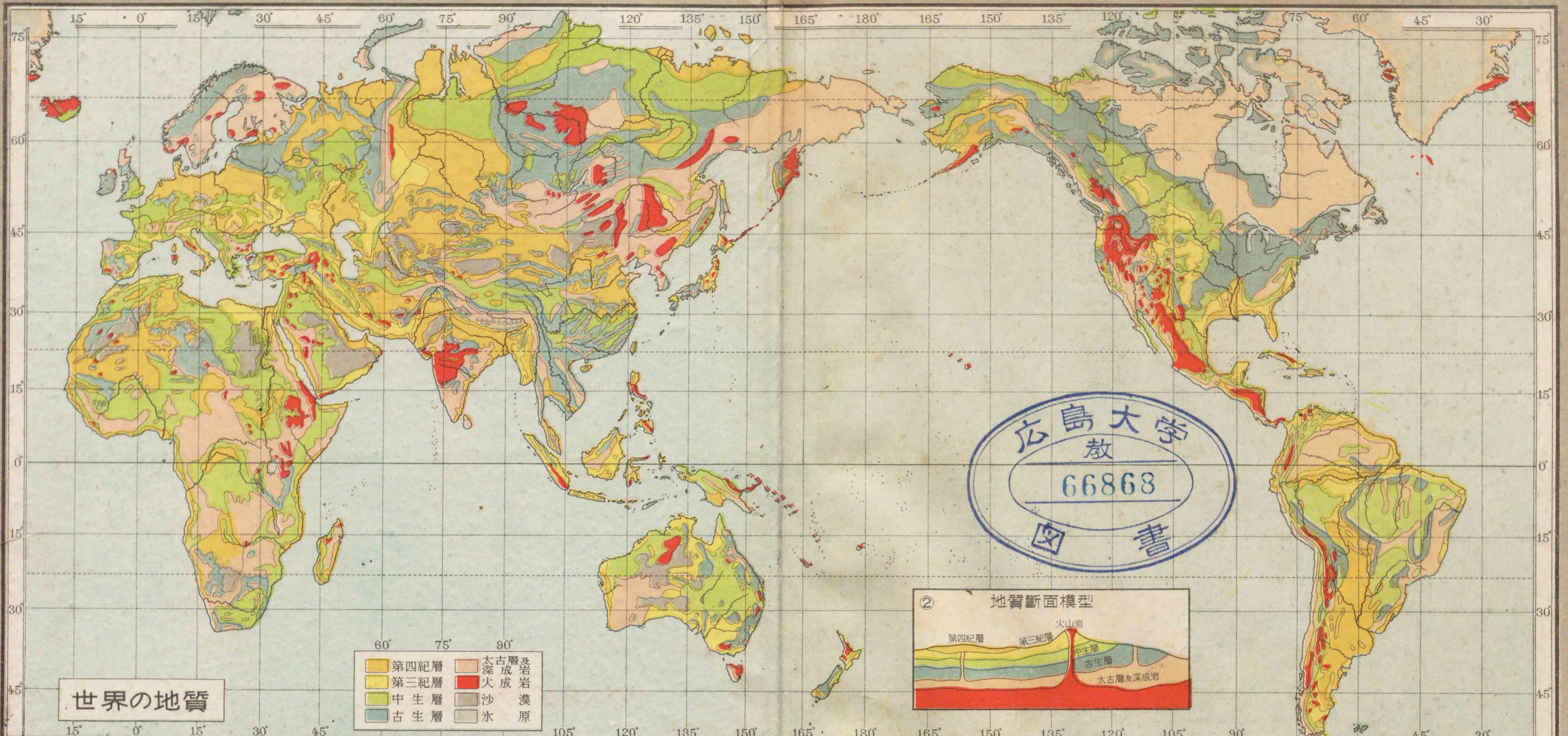


| |
|------|
| 4a |
| 299 |
| BB16 |

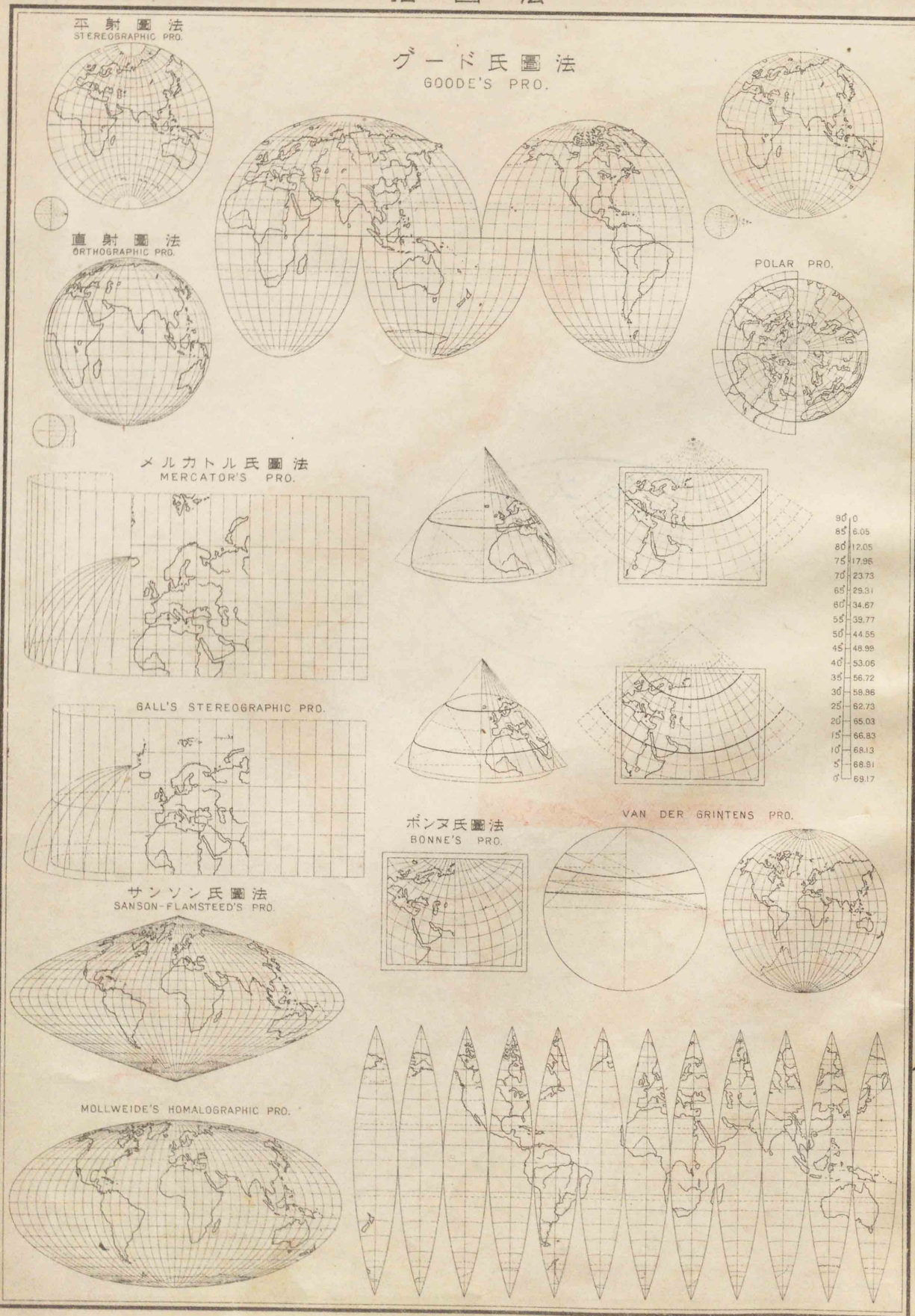
經濟學士
守屋美智雄著
新選大地圖
外國篇
修正版



42
299
BB16



描圖法



例言

本書は中等學校の外國地理教科用地圖として編纂したものである。世界の情勢は日々に革まり、日・獨伊の目覺ましい飛躍と、民主主義國家との對立は特に著しく、日支關係を始め、歐洲諸國最近の國際關係は、世界大戰以後最も顯著な國境の變動を現してゐる。刻々に變化する世界の現狀は、昨日の地圖を以て満足するを許さない。本書は實にこの時代の要求と、新しい地理教育の動向とに鑑みて編纂したもので、特に次の諸點に留意した。

1. 取扱上不便を感じない程度に型を擴大し、各圖の縮尺及び範圍を大きく表し、且一地方又は一國を單元として教授する場合に於ては、一圖を以て教授し得られる様に力めた。
2. 我が國と特に密接な關係を有する國家、現今の國際關係上幾多の問題を包含する地域、並びに將來問題を惹起する處ある地方は、擴大圖を設けて時局を認識するに便ならしめた。

3. 世界大戰以來國境改廢の指導精神たる民族主義を重視し、民族と國境との關係を明瞭に表現し、就中東歐・バルカン・中歐等將來の禍根を藏する地域は、特に擴大圖を設けて明示した。
4. 自然と人文との相關に留意し、各大陸は勿論、主要國の土地利用圖を大きく表現し、かつ各地方又は附録に其の數的表示をして、確實性をもたしめた。又氣溫圖と共に詳細な土質圖を掲載して、土地に立脚する農牧林業等との比較對照に便ならしめた。
5. 經濟情態の具體的表現に力め各大陸に於ける産業圖、主要な國家に就いては農牧・鑛業等を明瞭に表し、其の主要なものについては、グラフを用ひて數的に表示した。
6. 滿洲・支那兩事變を契機として我が國民の世界的躍進の時期は到來した。この秋、同胞二百萬の移民が大陸に、南洋に、將又兩米に、如何に發展し躍進して、經濟的基礎を築きつゝあるかを知らしめ、以て少壯國民に將

來の決心を促すことは、時局に當面せる地理科の一大使命である。本書はこの點に着眼し、在外大公使の駐在地並びに本邦移民分布圖を適宜各地方に加へると共に、卷末には詳細な移民貿易に關する統計を添へた。更に最近國民の齊しく注視する日ソ關係、殊に極東地方に於ける本邦の權益を具體的に表現することに力めた。

7. 明瞭・正確は地圖の生命である。本書は文字を大きくして見易くすると共に、縮尺を正しくして距離・面積の測定、断面圖の描寫等、地理的作業に便なる様にし、高山は勿論、高原・臺地・峠・盆地・河川等に就いても、必要に應じ標高を記載して、確實な表現を試みた。

8. 地名の表現には特に研究を重ね、正確を期した。教科用地圖として出版されたものに就いても、著者によつて読み方を異にする爲、幾多の疑問と不安を感ぜしめるものがある。

本圖の發音は各國語に據つて行ひ、尙前記の様な疑惑を一掃

する爲、原語をその儘添加した。殊に地名の起原、公用の地名と俗稱とに注意して、其の稱呼を正した。又水系に關するものを青字、産業に關するものを赤字として加へ、一般地名と區別して一目瞭然たる様に力めた。

9. 彩色には特に意を用ひ、鮮明を期した。各大陸及び主要國の表圖は勿論、裏圖もその目的により、回を重ねて多くの色彩を施し、理想的な表現を試みた。殊に地形の表現に就いては等高線にケバを加へ、更に段彩法を用ひて、兩者の長所を併せて表現させる様にした。

著者は夙に亡父の新選詳圖の編纂・改訂にも參畫し來つたが、此の度は其の遺志を繼承すると共に、更に獨自の見解を加へて、劃期的のものとして江湖に見えんとするものである。地理教育發達の爲將來の完璧を期し、教官各位の鞭撻を切に冀ふ次第である。

昭和十五年仲秋

著者識

目次

| | | | |
|-------|--------------|------|--------|
| 世界の地質 | 地體構造 | 地震分布 | (表見返し) |
| 描圖法 | (表見返し裏) | | |
| 第1圖 | 世界の氣壓・風向・海流 | (裏扉) | 頁 |
| 第2圖 | 世界の氣温・雨量 | 1 | |
| 第3圖 | 世界の現勢及主要國旗 | 2 | |
| 第4圖 | 世界の土質・植物・氣候區 | 4 | |
| 第5圖 | アジア(一) | 5 | |
| 第6圖 | アジア(二) | 6 | |
| 第7圖 | アジア(三) | 8 | |
| 第8圖 | アジア(四) | 9 | |
| 第9圖 | アジア(五) | 10 | |
| 第10圖 | アジア(六) | 12 | |
| 第11圖 | アジア(七) | 14 | |
| 第12圖 | アジア(八) | 16 | |
| 第13圖 | アジア(九) | 18 | |
| 第14圖 | アジア(十) | 20 | |
| 第15圖 | アジア(二) | 21 | |
| 第16圖 | アジア(三) | 22 | |

| | | |
|------|----------|----|
| 第17圖 | アジア(三) | 23 |
| 第18圖 | アジア(四) | 24 |
| 第19圖 | アジア(五) | 26 |
| 第20圖 | アジア(六) | 27 |
| 第21圖 | アジア(七) | 28 |
| 第22圖 | ヨーロッパ(一) | 30 |
| 第23圖 | ヨーロッパ(二) | 31 |
| 第24圖 | ヨーロッパ(三) | 32 |
| 第25圖 | ヨーロッパ(四) | 34 |
| 第26圖 | ヨーロッパ(五) | 35 |
| 第27圖 | ヨーロッパ(六) | 36 |
| 第28圖 | ヨーロッパ(七) | 37 |
| 第29圖 | ヨーロッパ(八) | 38 |
| 第30圖 | ヨーロッパ(九) | 40 |
| 第31圖 | ヨーロッパ(十) | 41 |
| 第32圖 | ヨーロッパ(二) | 42 |
| 第33圖 | ヨーロッパ(三) | 44 |
| 第34圖 | ヨーロッパ(三) | 45 |

經濟學士 守屋美智雄著

新選大地圖


外國篇

修正版

| | | | | | |
|------|--|----|------|---|---------|
| 第35圖 | ヨーロッパ(四) オランダ,ベルギー | 46 | 第52圖 | 北極,大西洋 | 68 |
| 第36圖 | ヨーロッパ(五) フランス裏圖 | 47 | 第53圖 | 大洋洲(一) 大洋洲裏圖 | 69 |
| 第37圖 | ヨーロッパ(六) 地中海地方 | 48 | 第54圖 | 大洋洲(二) 大洋洲全圖 | 70 |
| 第38圖 | ヨーロッパ(七) 地中海地方裏圖 | 50 | 第55圖 | 大洋洲(三) オーストラリア西南部, ハワイ,オーストラリア 東南部 | 72 |
| 第39圖 | ヨーロッパ(八) バルカン土地分類,人種 | 51 | 第56圖 | 太平洋,南極 | 73 |
| 第40圖 | ヨーロッパ(九) イタリー要部 | 52 | 第57圖 | 世界の人種人口・宗教 | 74 |
| 第41圖 | アフリカ(一) アフリカ裏圖 | 53 | 第58圖 | 世界の言語・土地分類 標準時 | 75 |
| 第42圖 | アフリカ(二) アフリカ全圖,東部ア フリカ | 54 | 第59圖 | 世界の産業(一) 農産物分布(一) | 76 |
| 第43圖 | アフリカ(三) 北アフリカ,南アフリカ | 56 | 第60圖 | 世界の産業(二) 農産物分布(二) | 77 |
| 第44圖 | 北アメリカ(一) 北アメリカ裏圖 | 57 | 第61圖 | 世界の産業(三) 鑛産物分布 | 78 |
| 第45圖 | 北アメリカ(二) 北アメリカ全圖 | 58 | 附録 | 世界地理統計 | 1—14 |
| 第46圖 | 北アメリカ(三) アメリカ合衆國の土質, 産業 | 60 | | 地名索引 | 1—17 |
| 第47圖 | 北アメリカ(四) アメリカ合衆國東部 | 61 | | パナマ運河・キール運河・スエズ 運河 | (裏見返し裏) |
| 第48圖 | 北アメリカ(五) アメリカ合衆國及中央 アメリカ | 62 | | 支那本部 | (裏見返し) |
| 第49圖 | 南アメリカ(一) 南アメリカ裏圖 | 64 | | | |
| 第50圖 | 南アメリカ(二) ラプラタ河口,アンデス 高原,サンパウロ州附近 | 65 | | | |
| 第51圖 | 南アメリカ(三) 南アメリカ全圖 | 66 | | | |

圖 例

| | | |
|--|---|--|
| <p>國界</p> <p>地方界</p> <p>既成鐵道</p> <p>未成鐵道</p> <p>陸道</p> <p>地下鐵道</p> <p>運河</p> <p>日本船航路 数字は運</p> <p>外國船航路 数字は運</p> <p>海底電線</p> <p>主要無線電信局</p> <p>主要定期航空路</p> <p>燈臺</p> <p>都邑(人口百萬以上)</p> <p>同(人口五十萬以上)</p> <p>同(人口十萬以上)</p> <p>同(人口十萬以下)</p> | <p>首府</p> <p>市街</p> <p>日本大使館所在地</p> <p>日本公使館所在地</p> <p>日本總領事館所在地</p> <p>同分館・出張所所在地</p> <p>日本領事館所在地</p> <p>同分館・出張所所在地</p> <p>公園及樹林</p> <p>城壁</p> <p>堡塞</p> <p>山頂</p> <p>火山頂</p> <p>瀑布</p> <p>永河</p> <p>沙漠</p> <p>濕地</p> <p>珊瑚礁</p> | <p>溫泉</p> <p>名勝・蹟</p> <p>古戰場</p> <p>鑛產地</p> <p>石油產地</p> <p>物産名</p> <p>赤字</p> <p>(英) イギリス領</p> <p>(米) アメリカ合衆國領</p> <p>(佛) フランス領</p> <p>(伊) イタリア領</p> <p>(白) ベルギー領</p> <p>(蘭) オランダ領</p> <p>(諾) ノルウェー領</p> <p>(西) スペイン領</p> <p>(葡) ポルトガル領</p> <p>(丁) デンマルク領</p> <p>(租) 租借地</p> <p>(委) 委任統治地</p> |
|--|---|--|



陸 高

水 深

縮尺圖例

1:50 000 000
0 500km

1:10 000 000
0 150km

1:5 000 000
0 100km

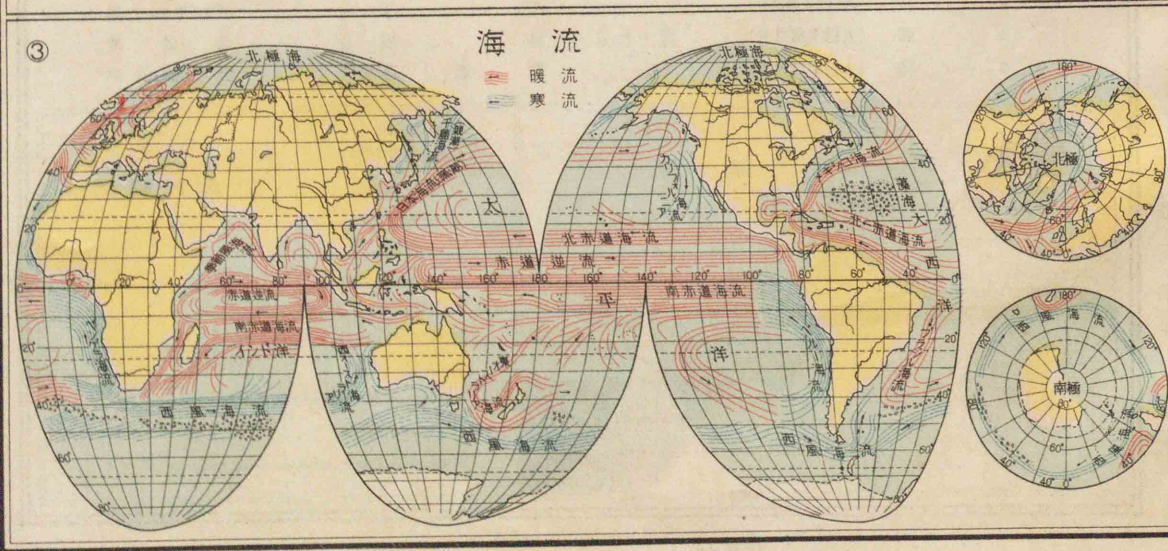
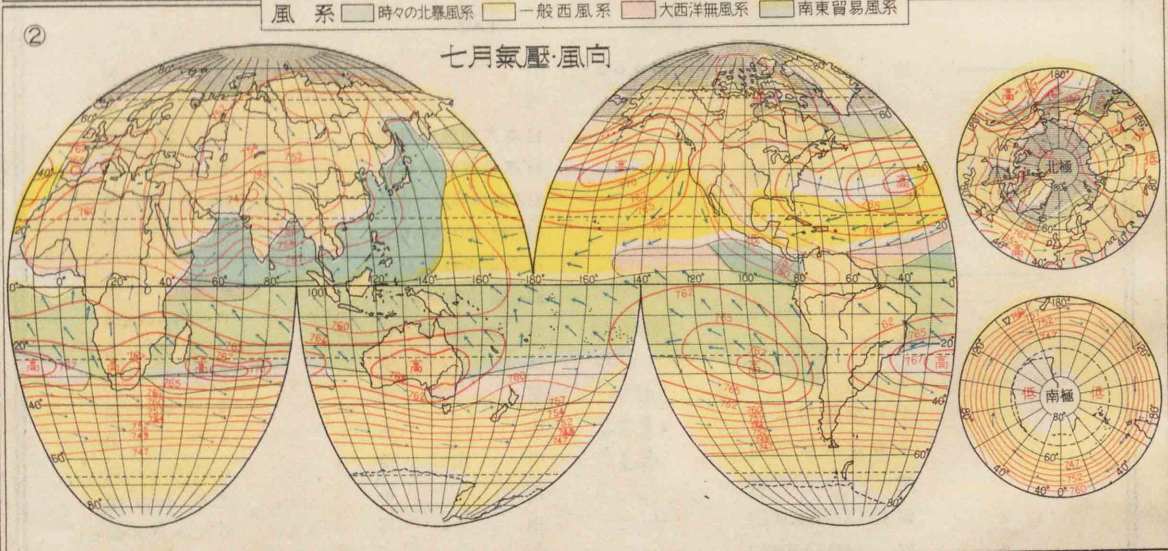
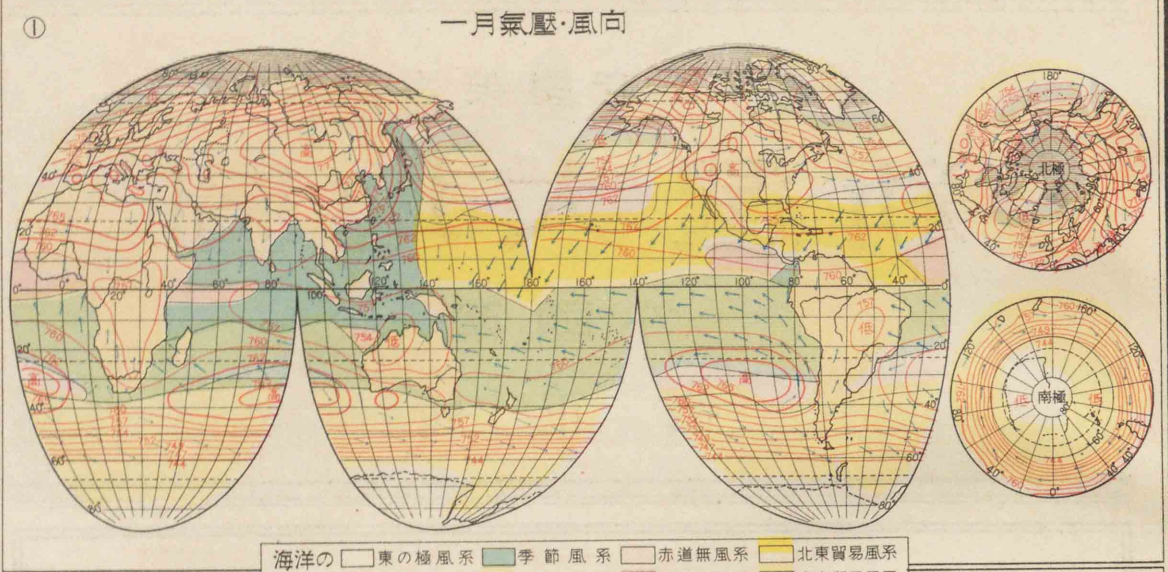
1:1 000 000
0 30km

1:500 000
0 20km

1:100 000
0 4km

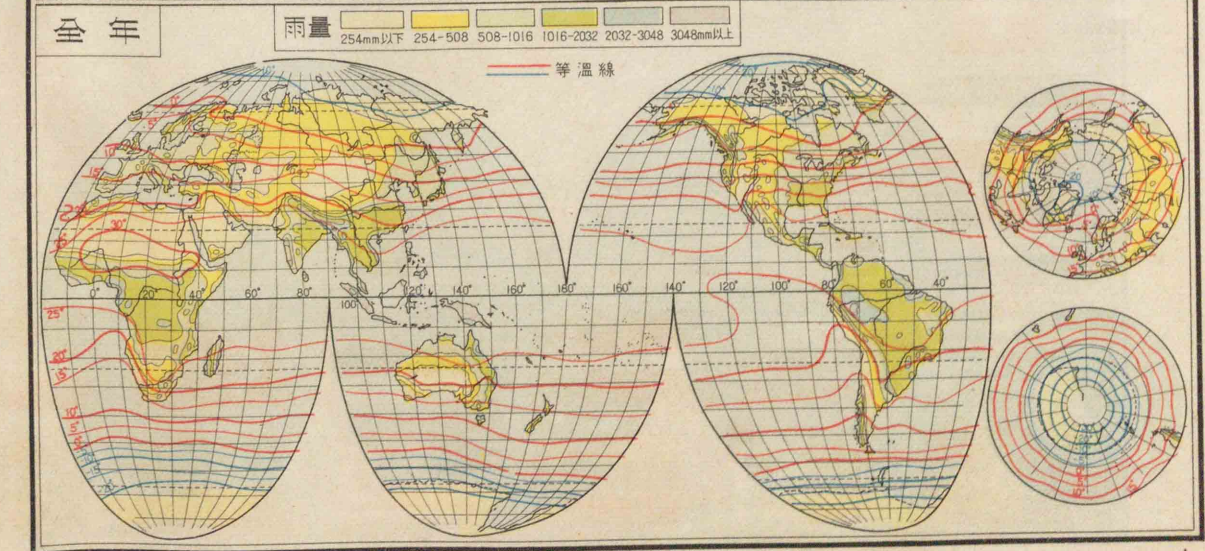
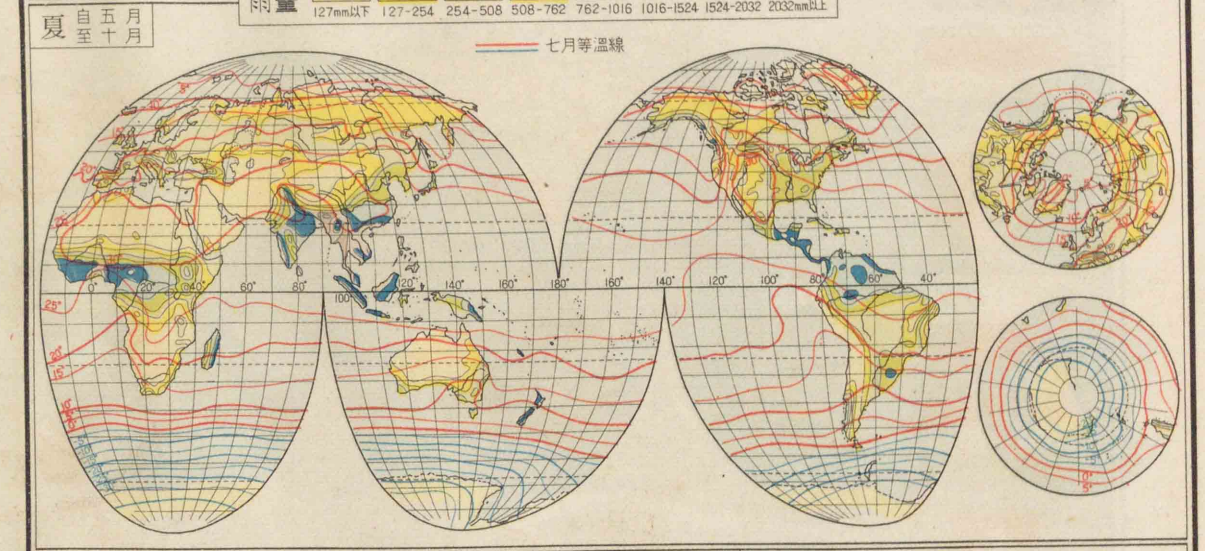
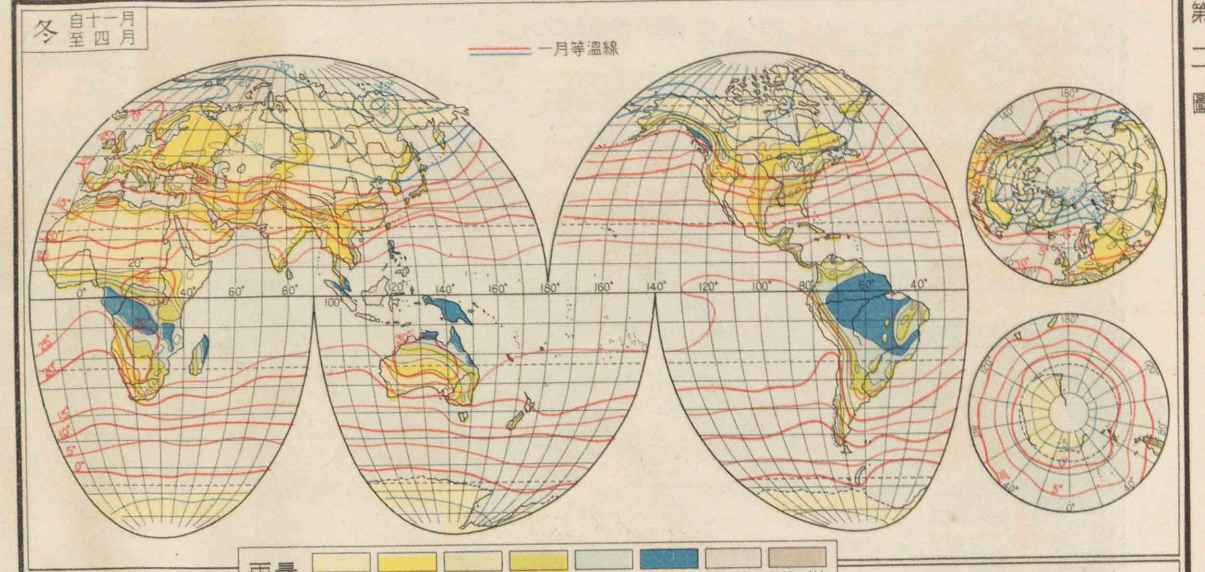
世界の気圧・風向・海流

第一圖



世界の気温・雨量

第二圖



世界現勢圖及主要國國旗

第三圖

第三圖

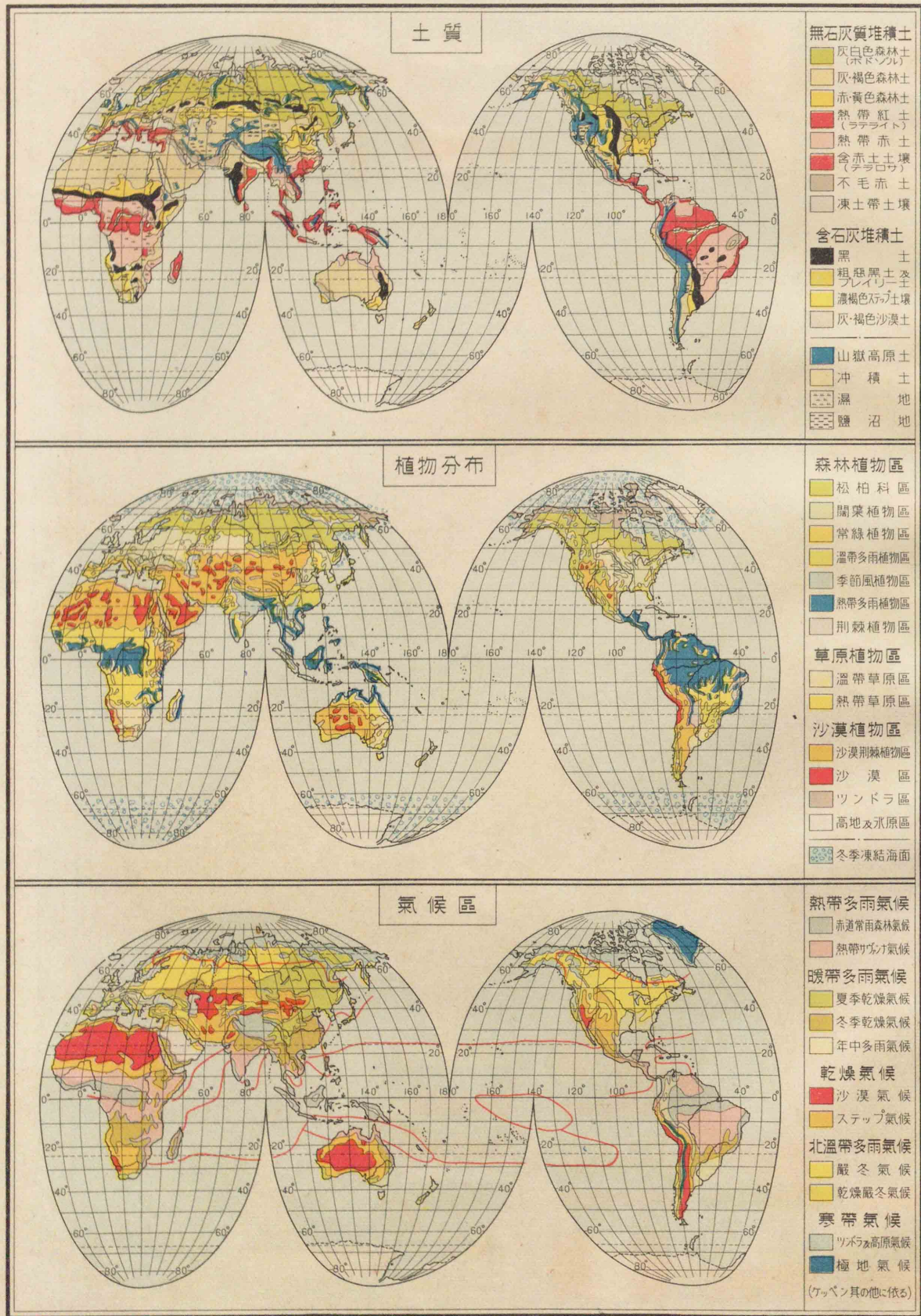


- | | | | | | | | |
|--|-----|--|---------|--|------|--|--------|
| | 日本 | | アメリカ合衆国 | | ドイツ | | ソヴェト連邦 |
| | 満洲国 | | イギリス | | イタリア | | スペイン |
| | 支那 | | フランス | | ベルギー | | ポルトガル |
| | | | | | | | その他 |

赤道に於ける縮尺 1 : 140 000 000

世界の土質・植物分布・気候区

第四圖



アジア洲 (I)

第五圖



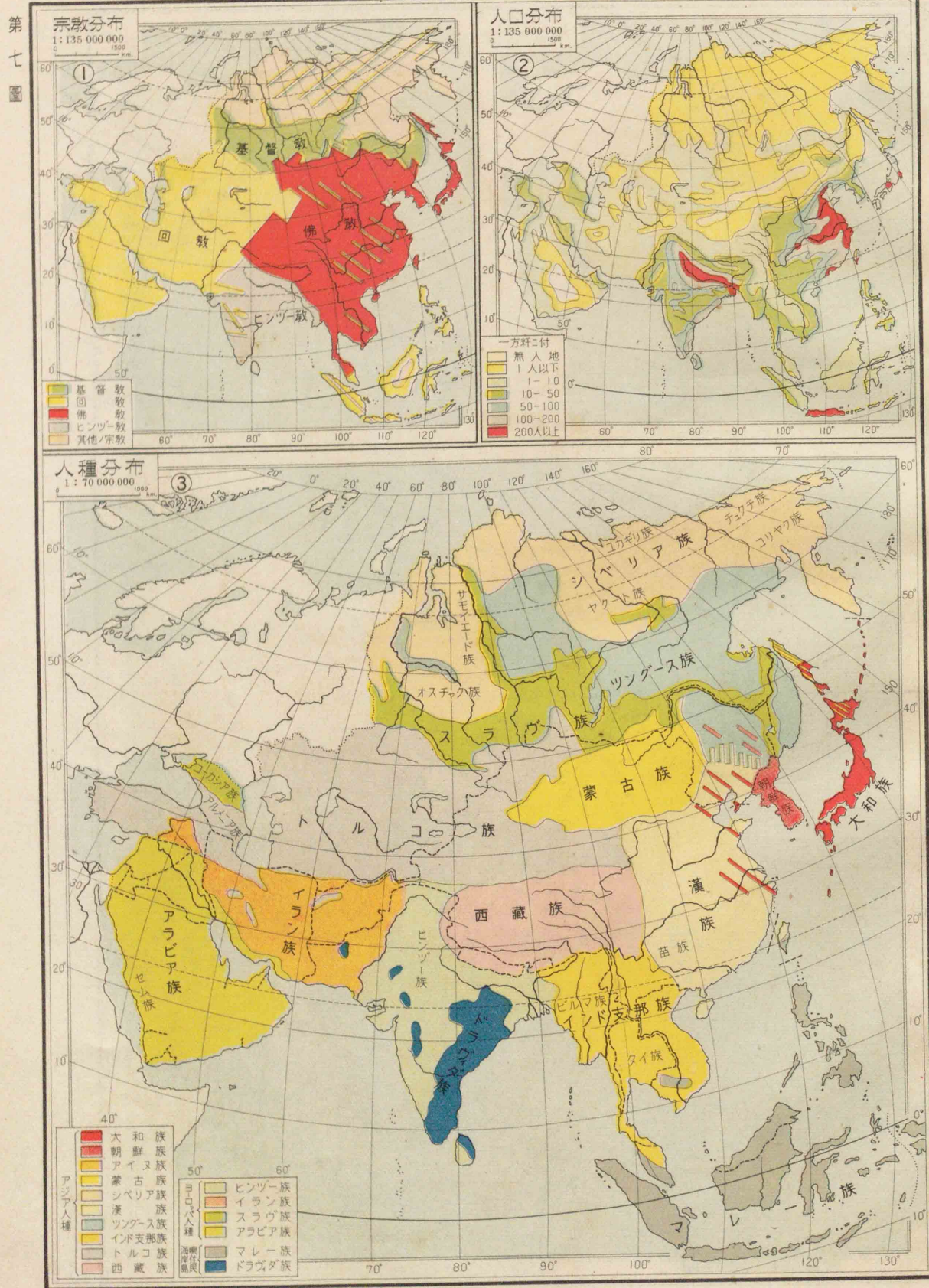
アジア洲 (2)

第六圖

第六圖

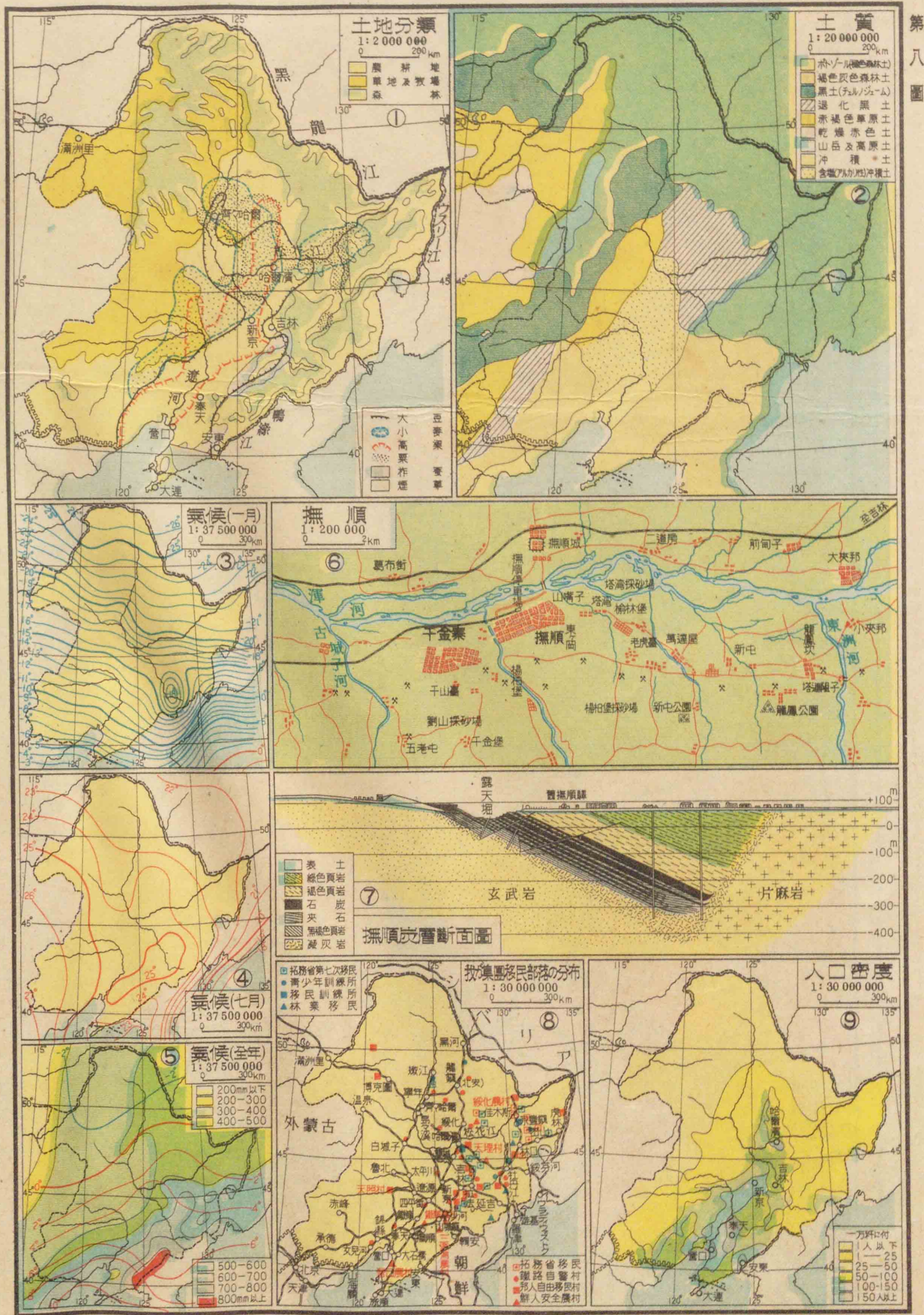


アジア洲 (3)



第七圖

アジア洲 (4)



第八圖

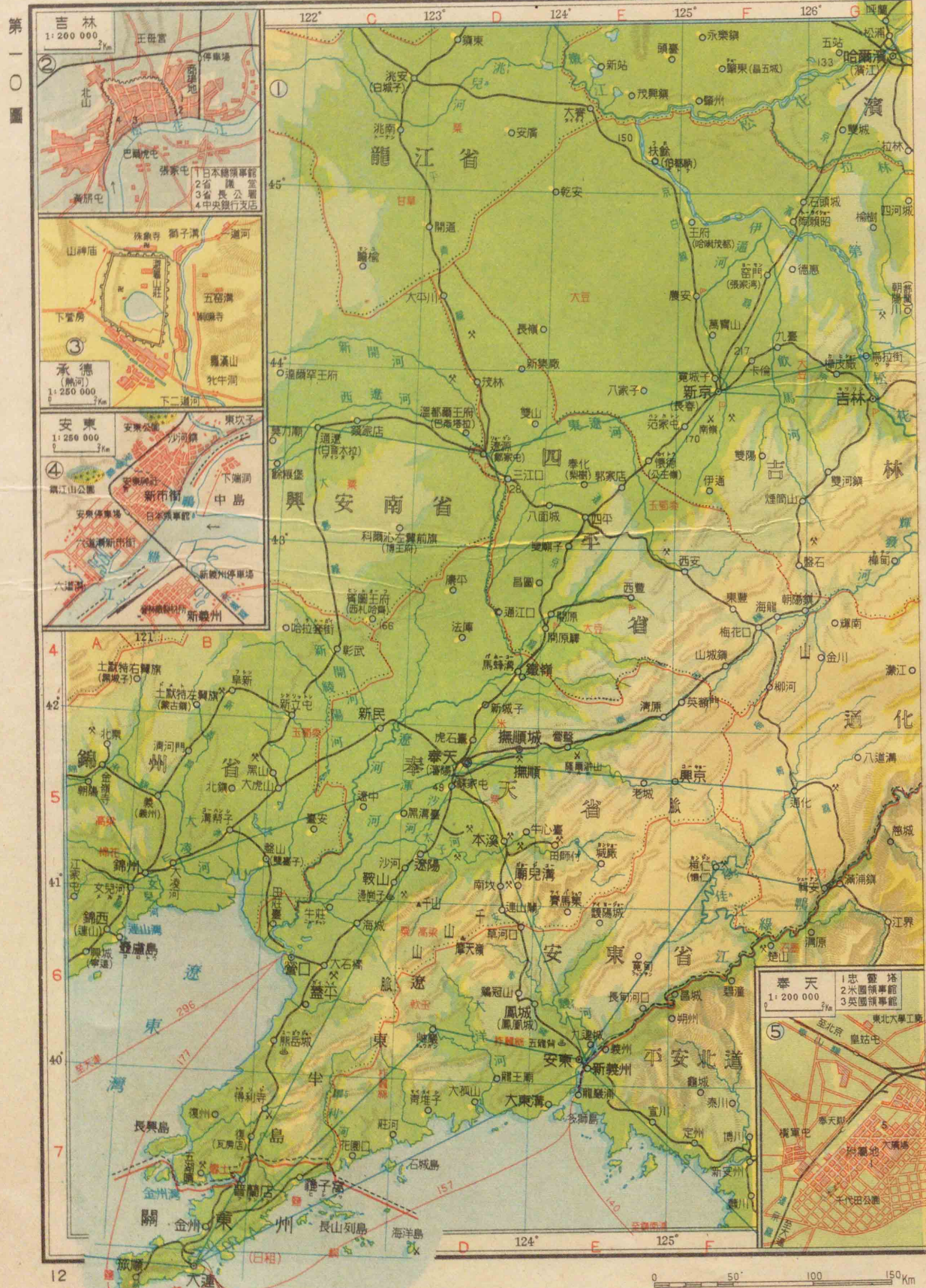
アジア洲(5) 満洲國及其の附近

第九圖

第九圖



アジア洲(6)



第一〇圖

南滿洲



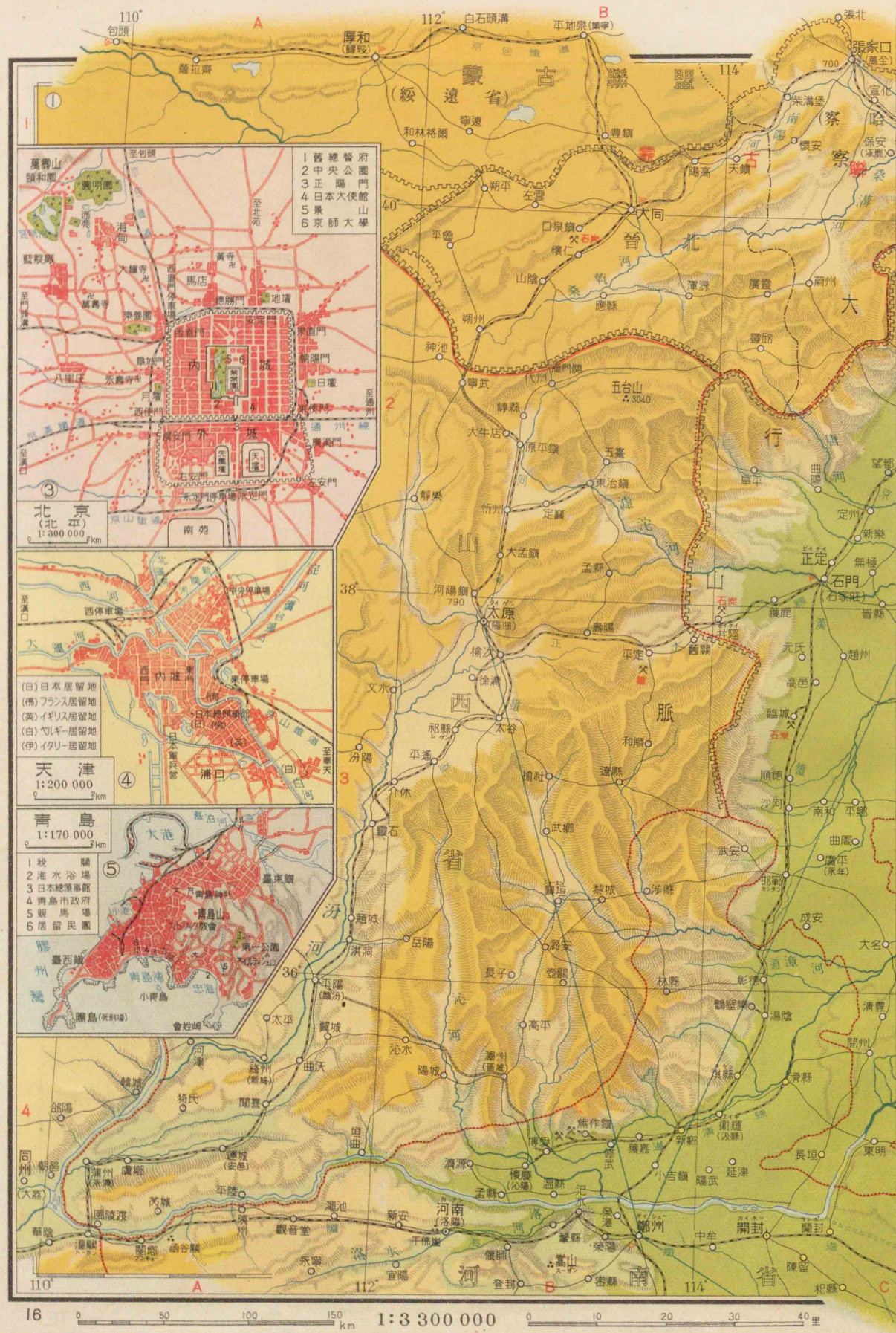
第一〇圖

アジア洲(7) 支那全圖

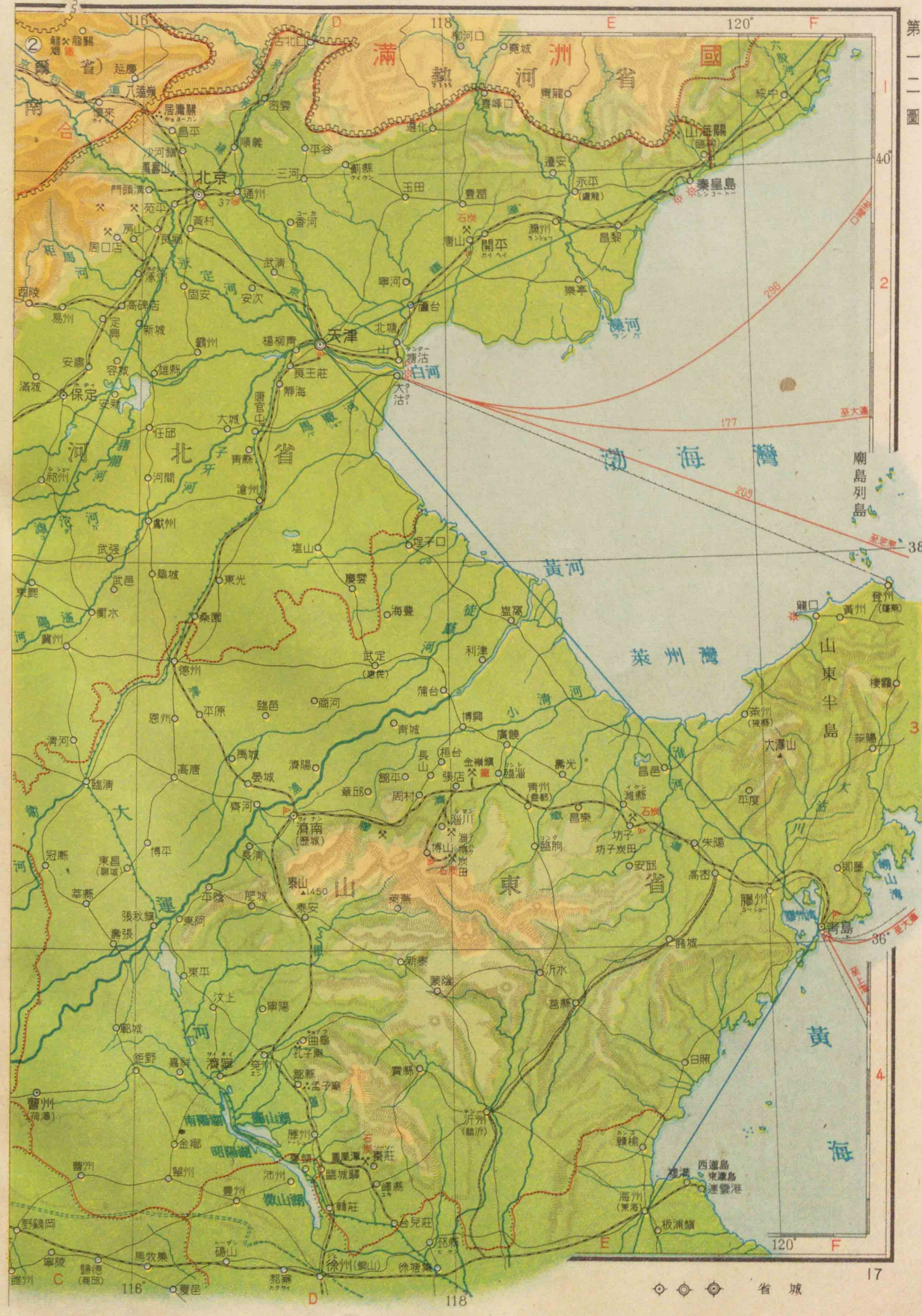
第一一圖

第一一圖





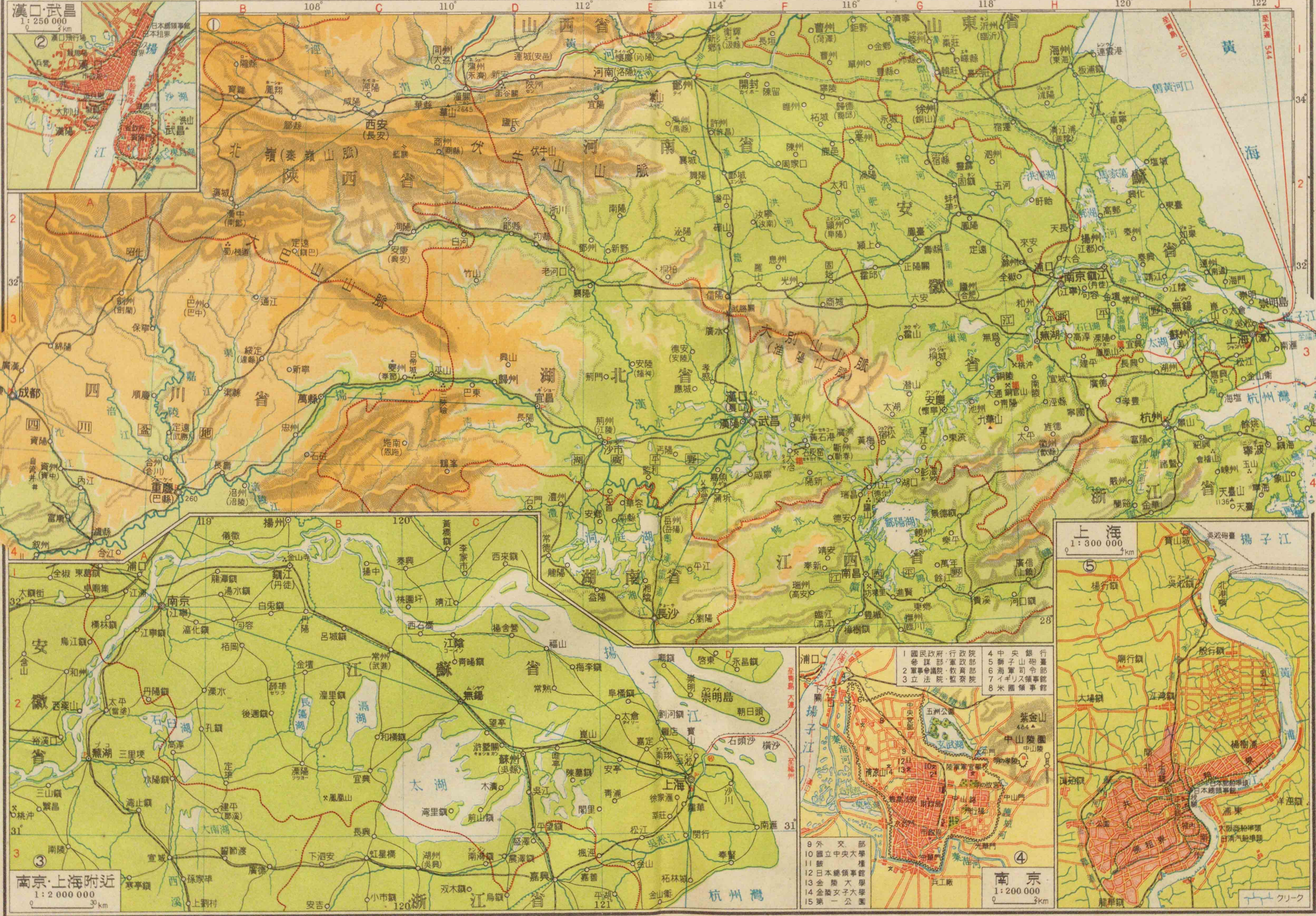
アジア洲(8) 北支那



アジア洲(9) 揚子江流域

第一三圖

第一三圖



省城

南京・上海附近
1:2 000 000
0 3km

上海
1:300 000
0 4km

- 1 國民政府 行政院
- 2 參謀部 軍政部
- 3 立法院 監察院
- 4 中央銀行
- 5 獅子山砲臺
- 6 海軍司令部
- 7 イギリス領事館
- 8 米國領事館

南京
1:200 000
0 3km

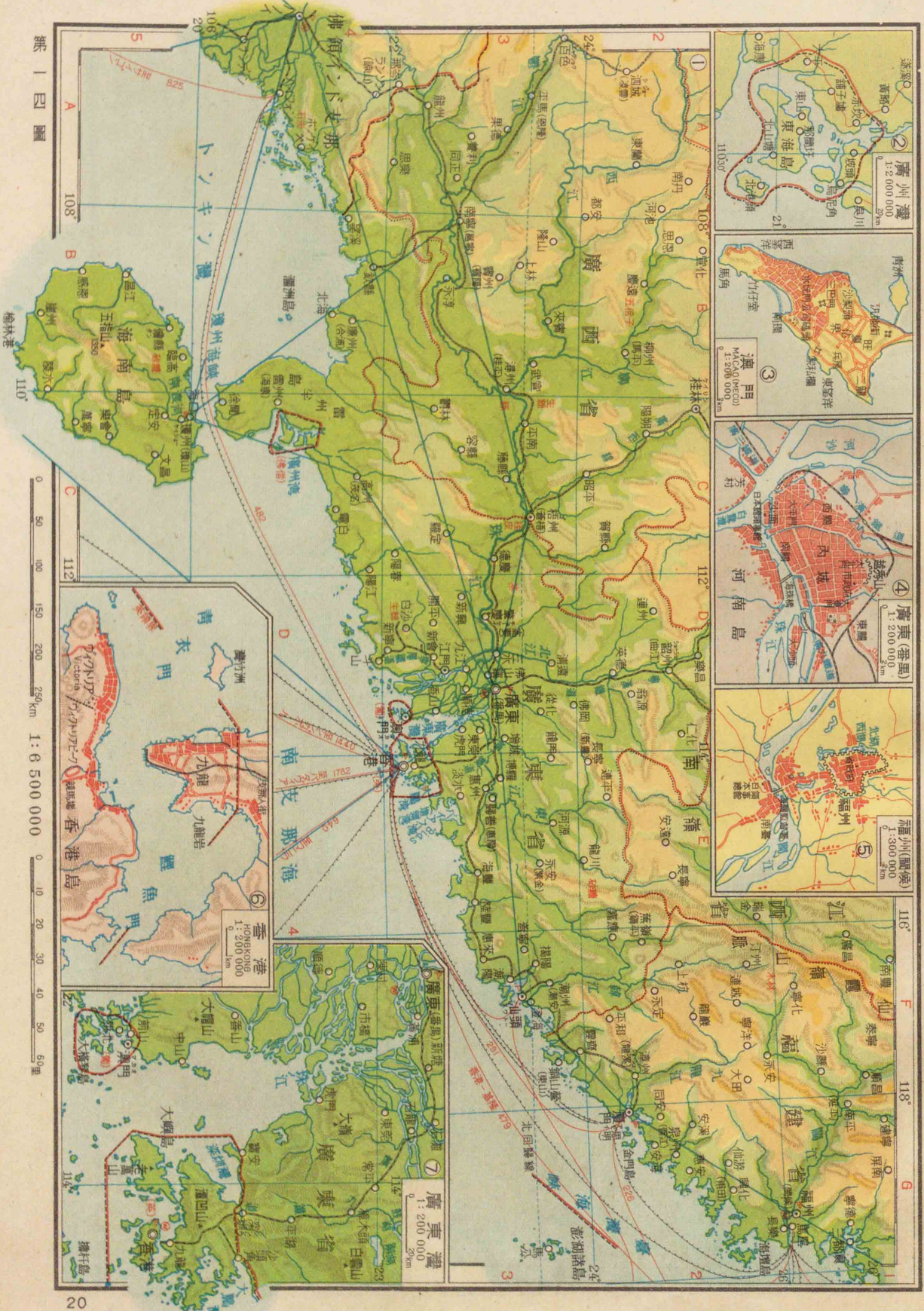
南京
1:200 000
0 3km

0 50 100 150 200 km 1:5 500 000 0 20 40 60 80 里

アジア洲(II)



アジア洲(10) 南支那



アジア洲 (12)

第一六圖



アジア洲 (13)

第一七圖



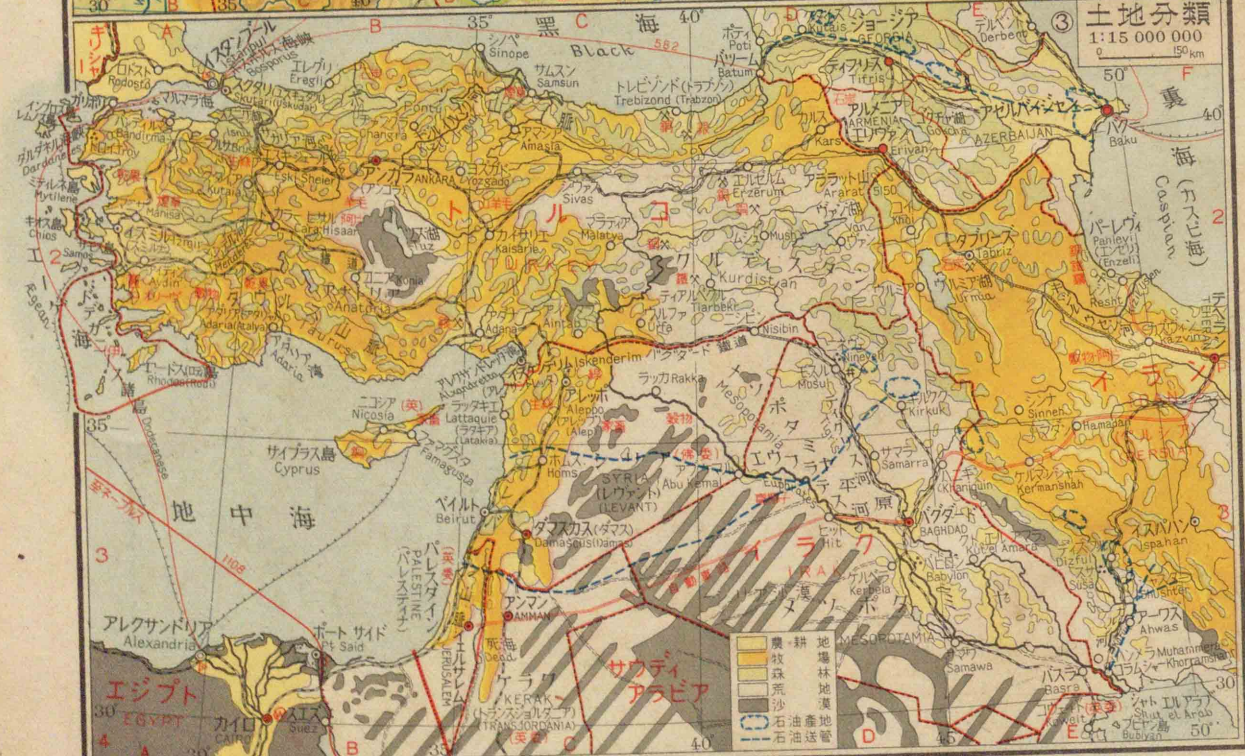
アジア洲 (14) 南部アジア

第一八圖

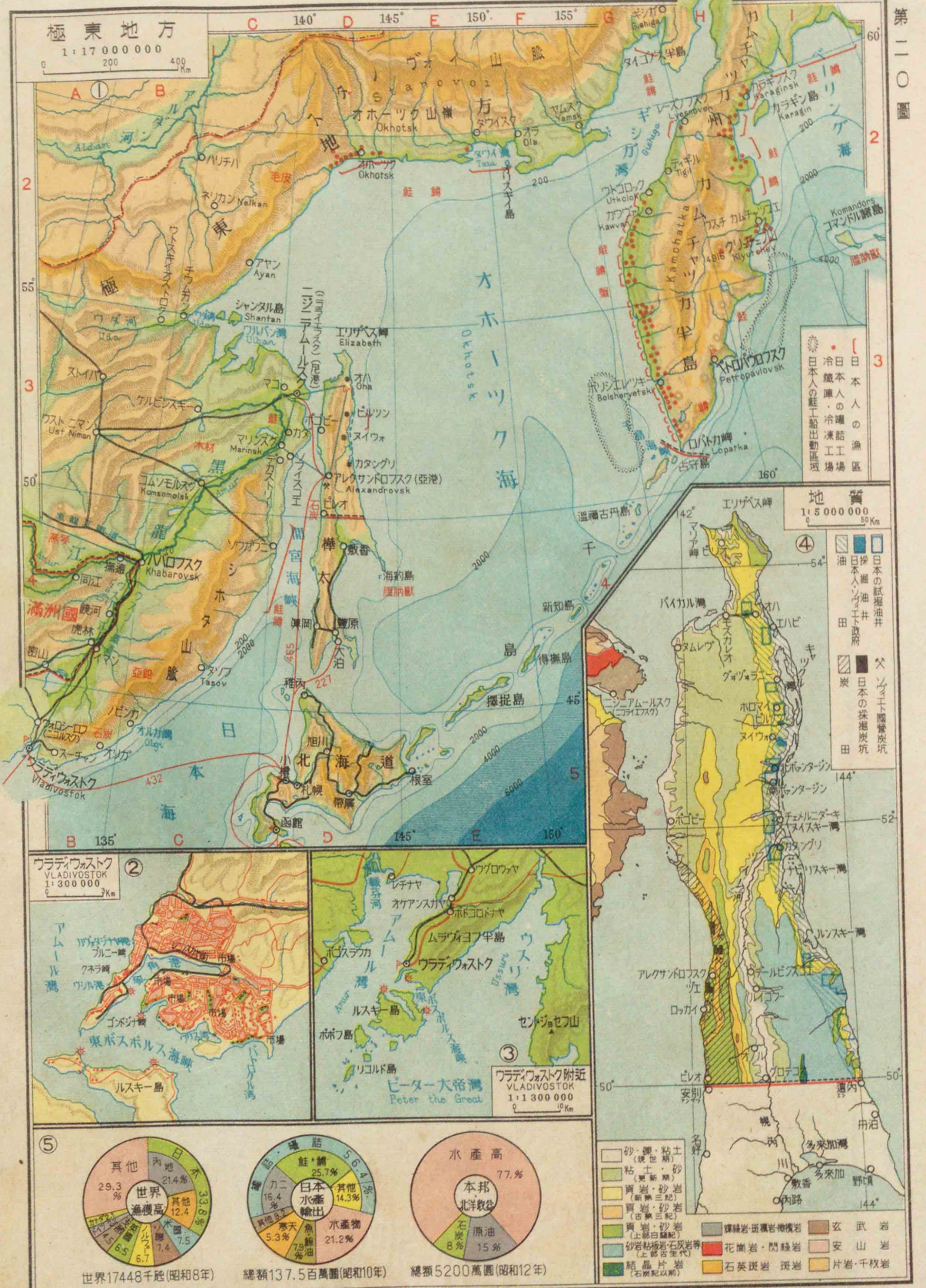
第一八圖



アジア洲 (15)



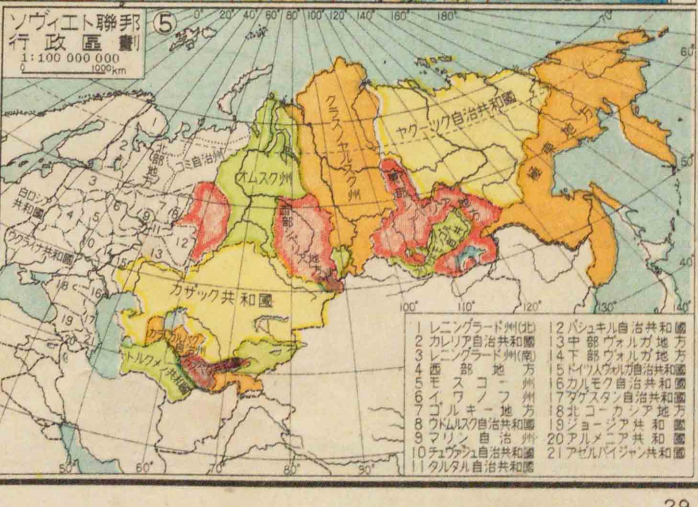
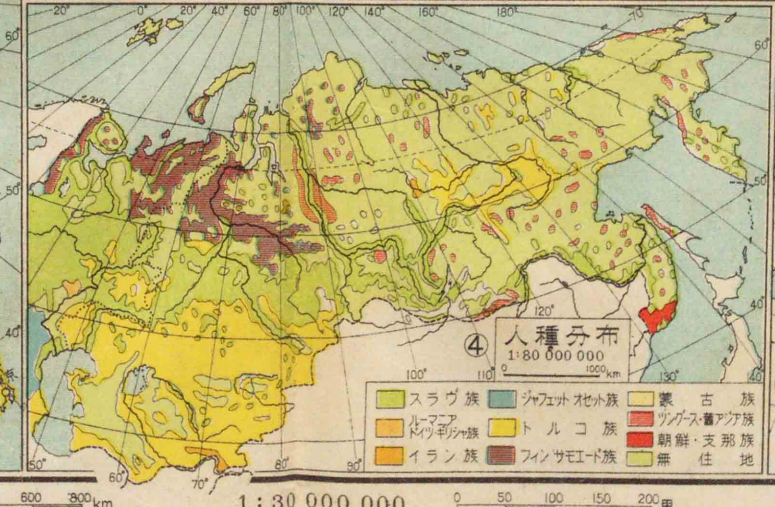
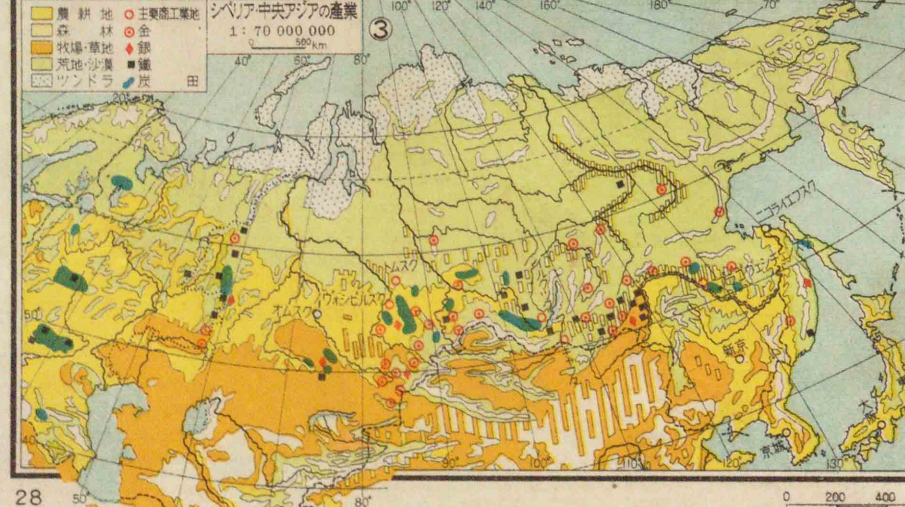
アジア洲 (16)



アジア洲 (17) シベリア

第二一圖

第二一圖

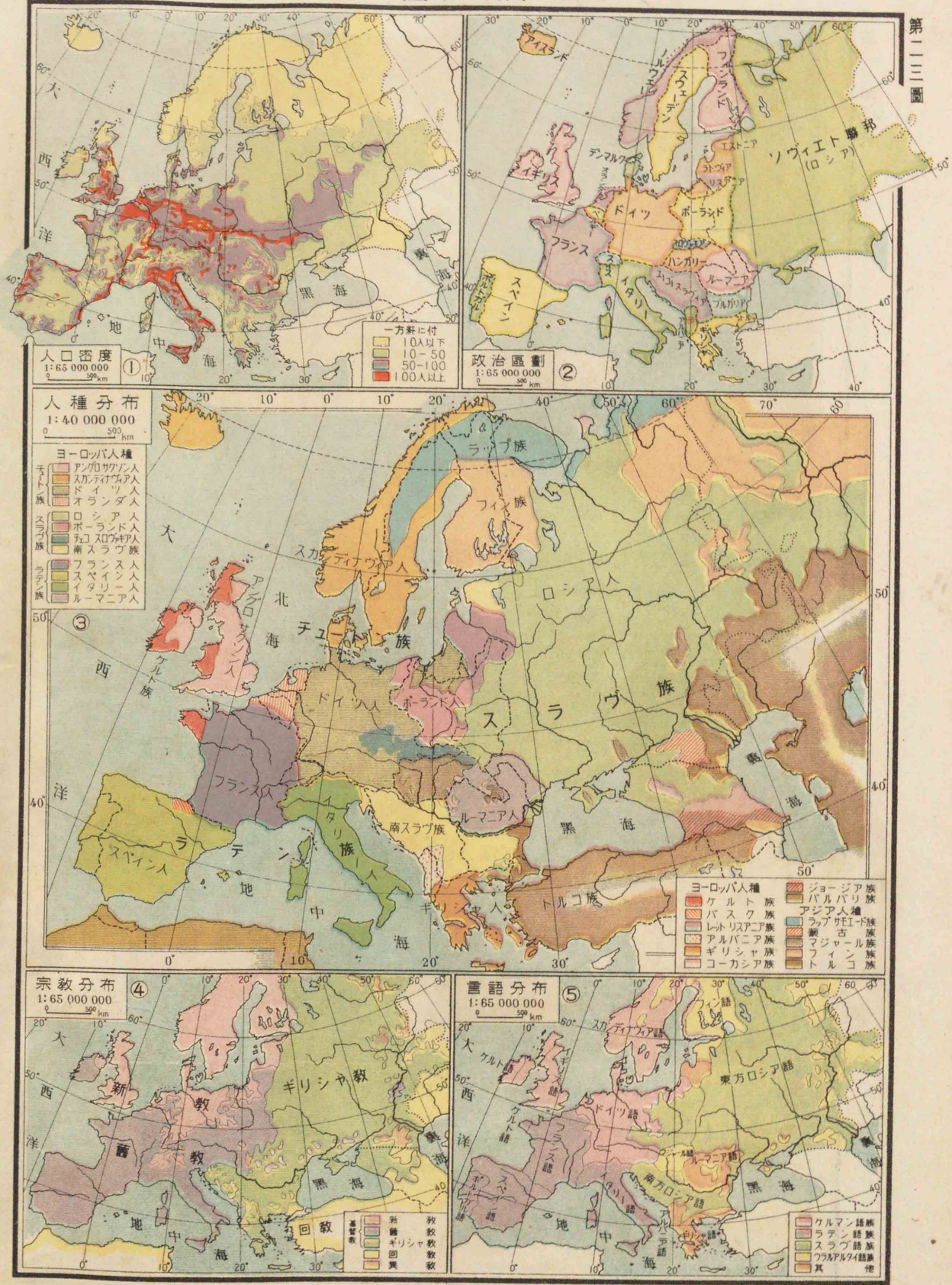


ヨーロッパ洲(1)



第一二二圖

ヨーロッパ洲(2)



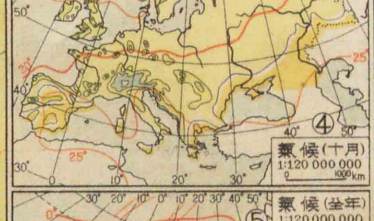
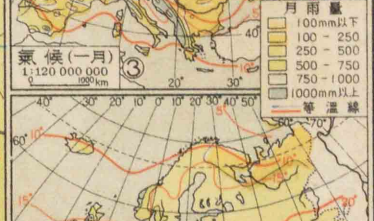
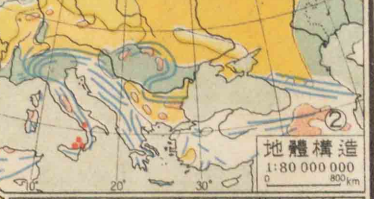
第一二三圖

ヨーロッパ (3)

EUROPE

第二四圖

第二四圖



32 0 200 400 600 800 km 1:20 000 000

33 0 50 100 150 200 里

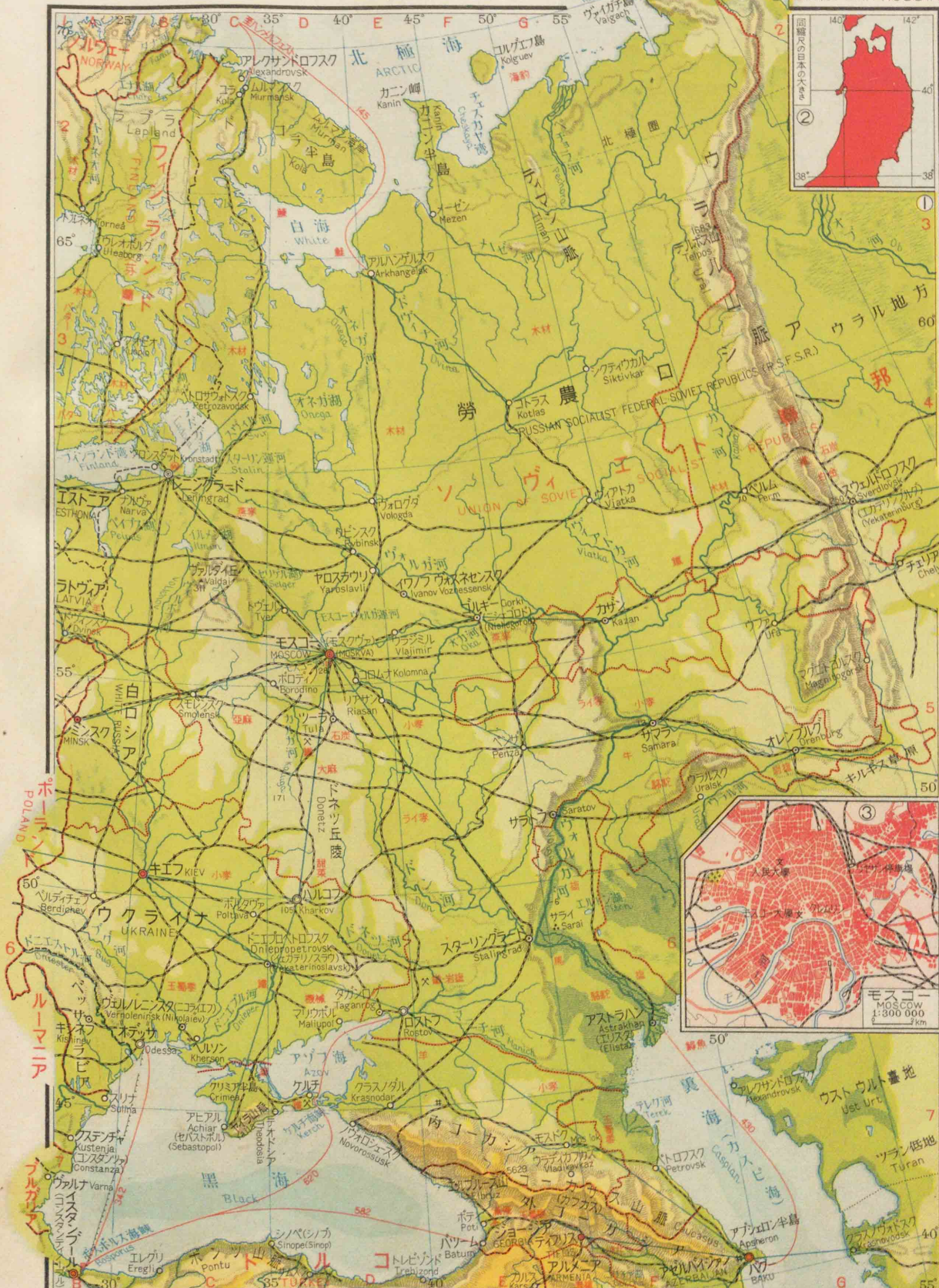
ヨーロッパ洲(4)

第二五圖



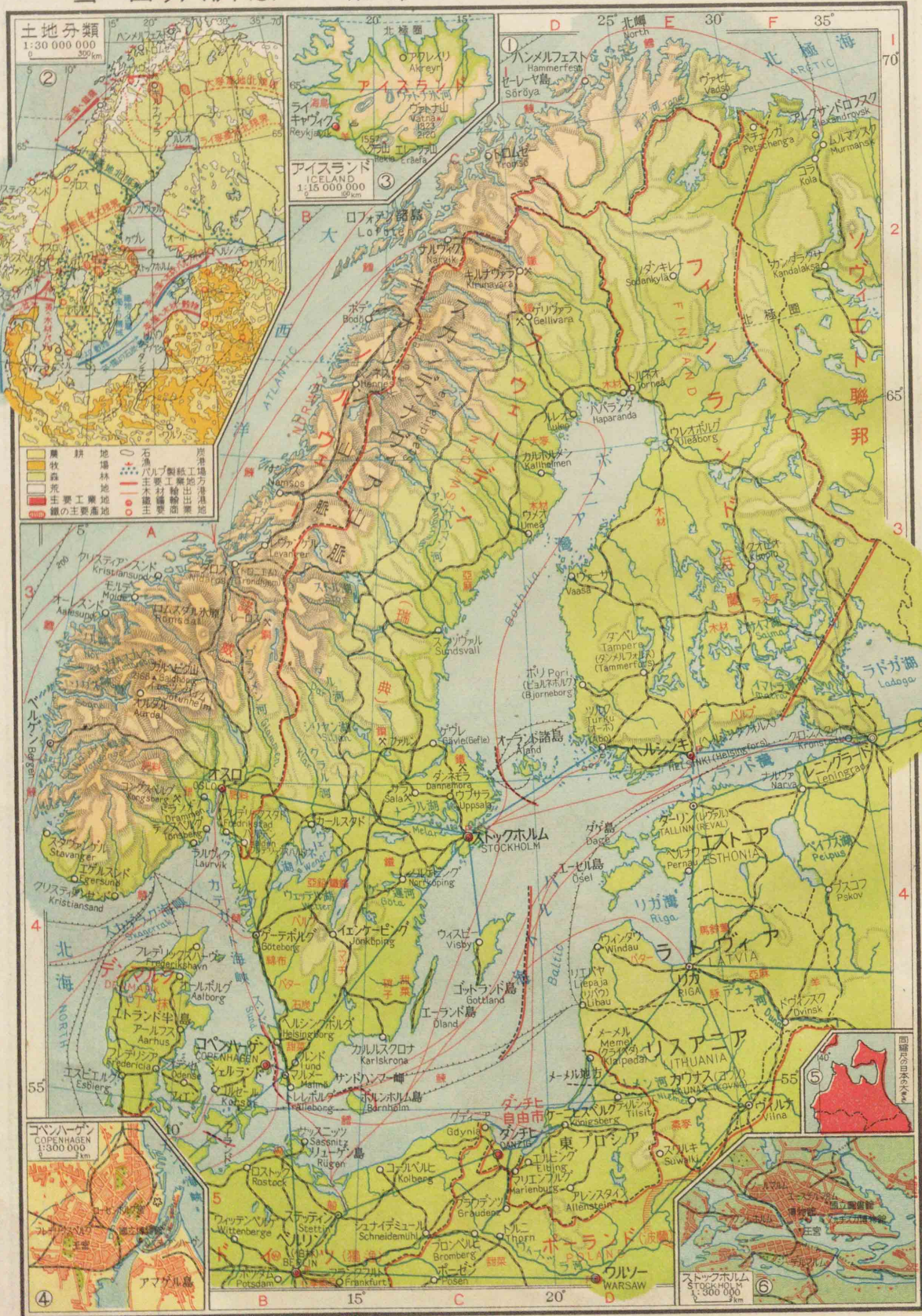
ヨーロッパ洲(5) ヨーロッパロシア

第二六圖



ヨーロッパ洲(6) 北部ヨーロッパ NORTHERN EUROPE

第二七圖



ヨーロッパ洲(7)

第二八圖



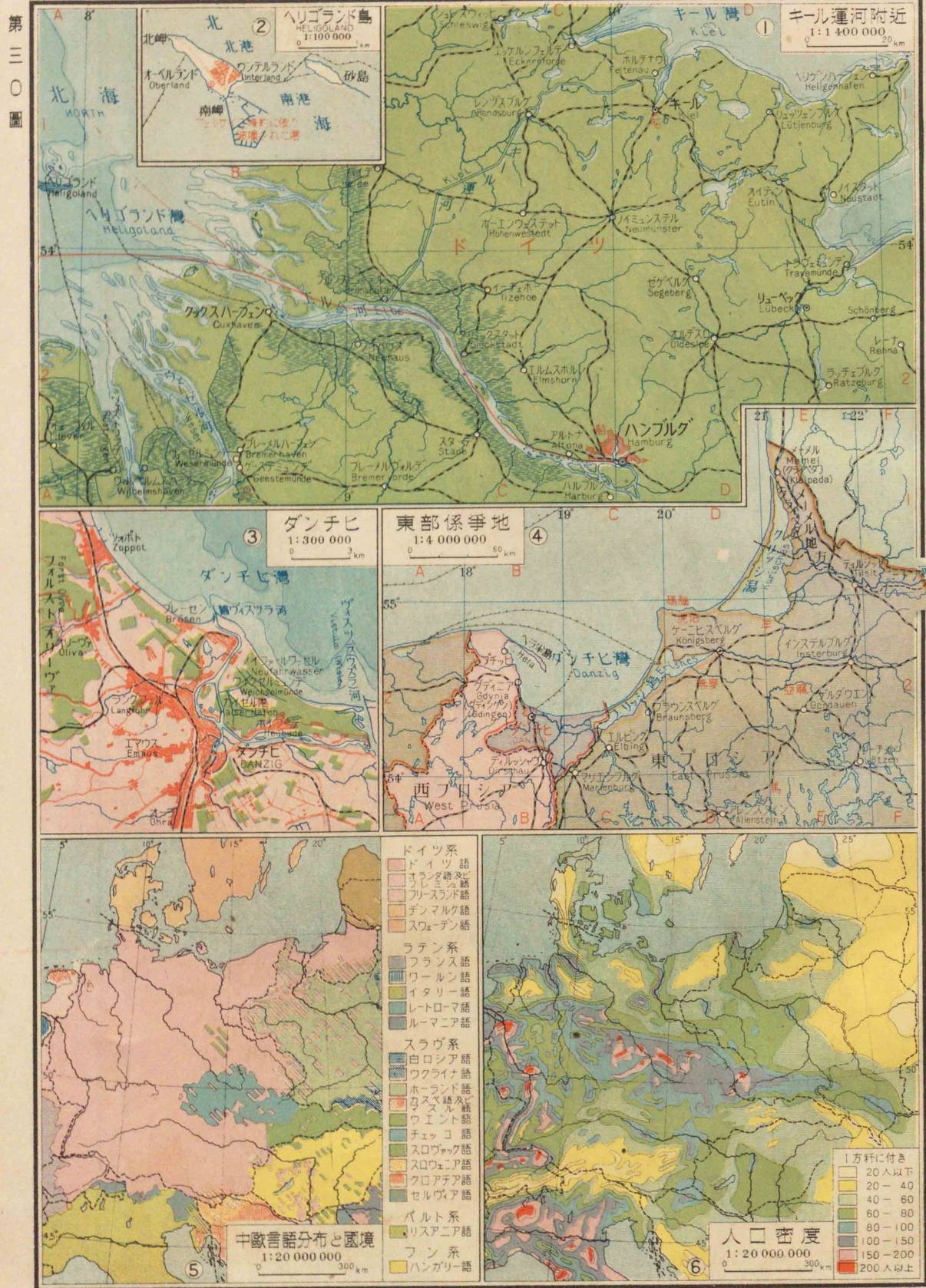
ヨーロッパ(8) 中部ヨーロッパ CENTRAL EUROPE

第二九圖

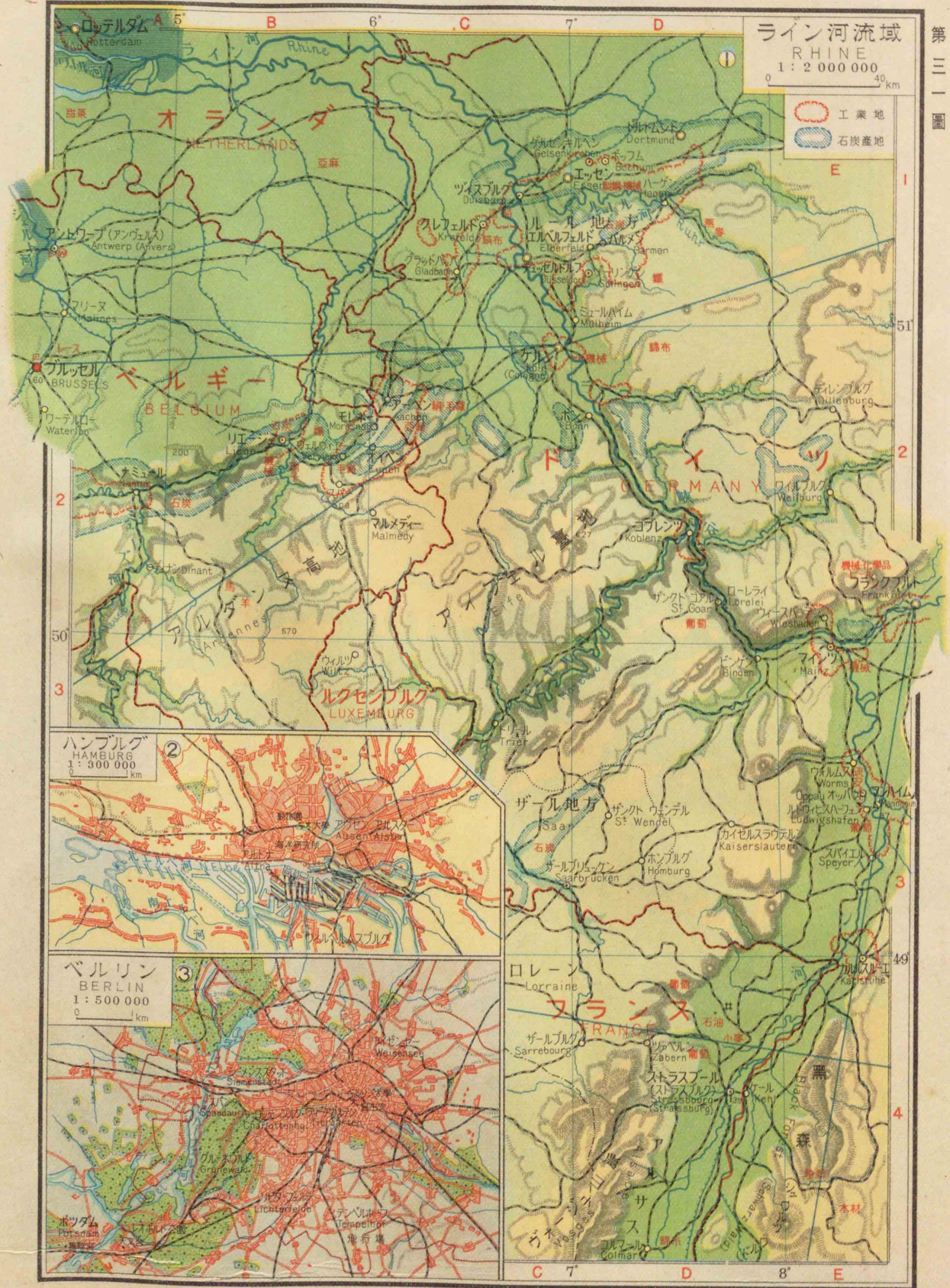
第二九圖

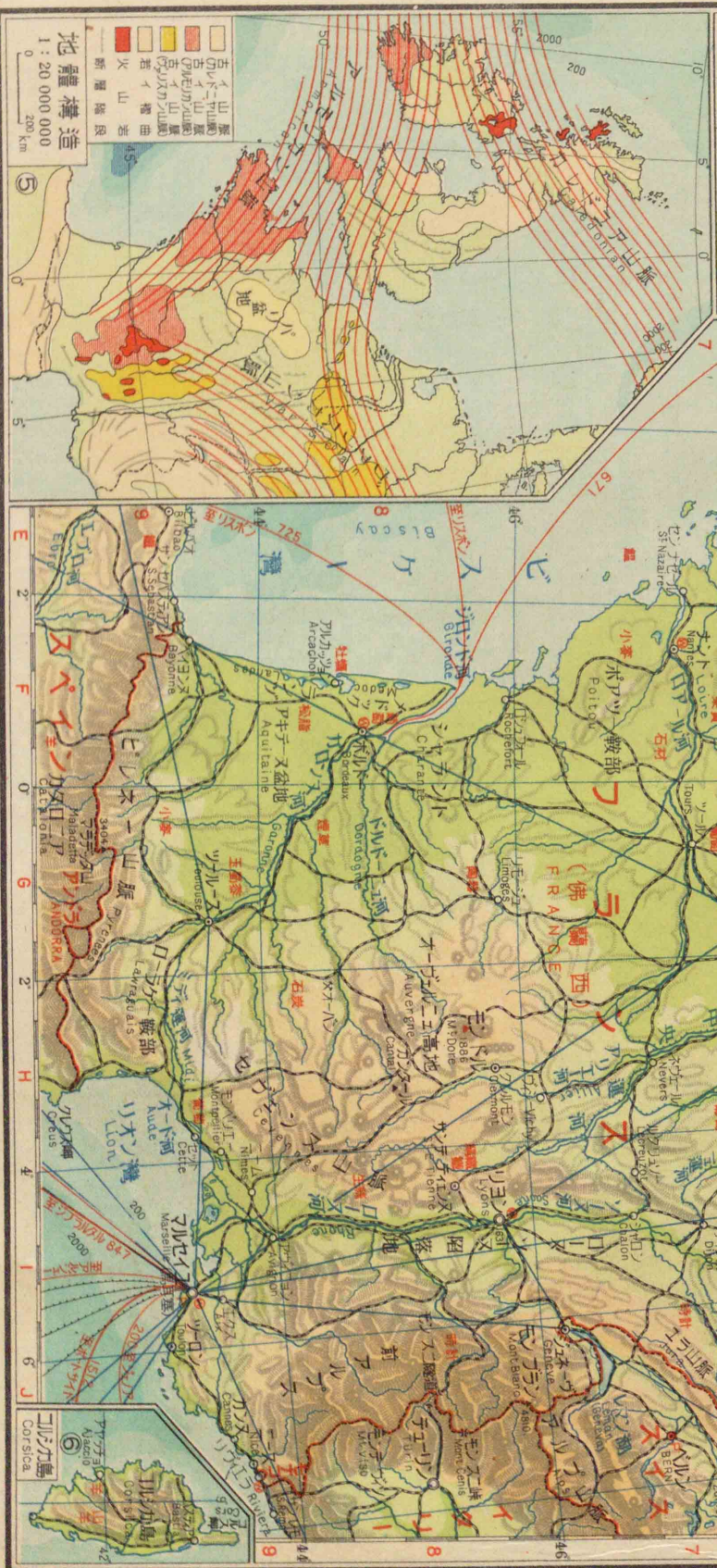
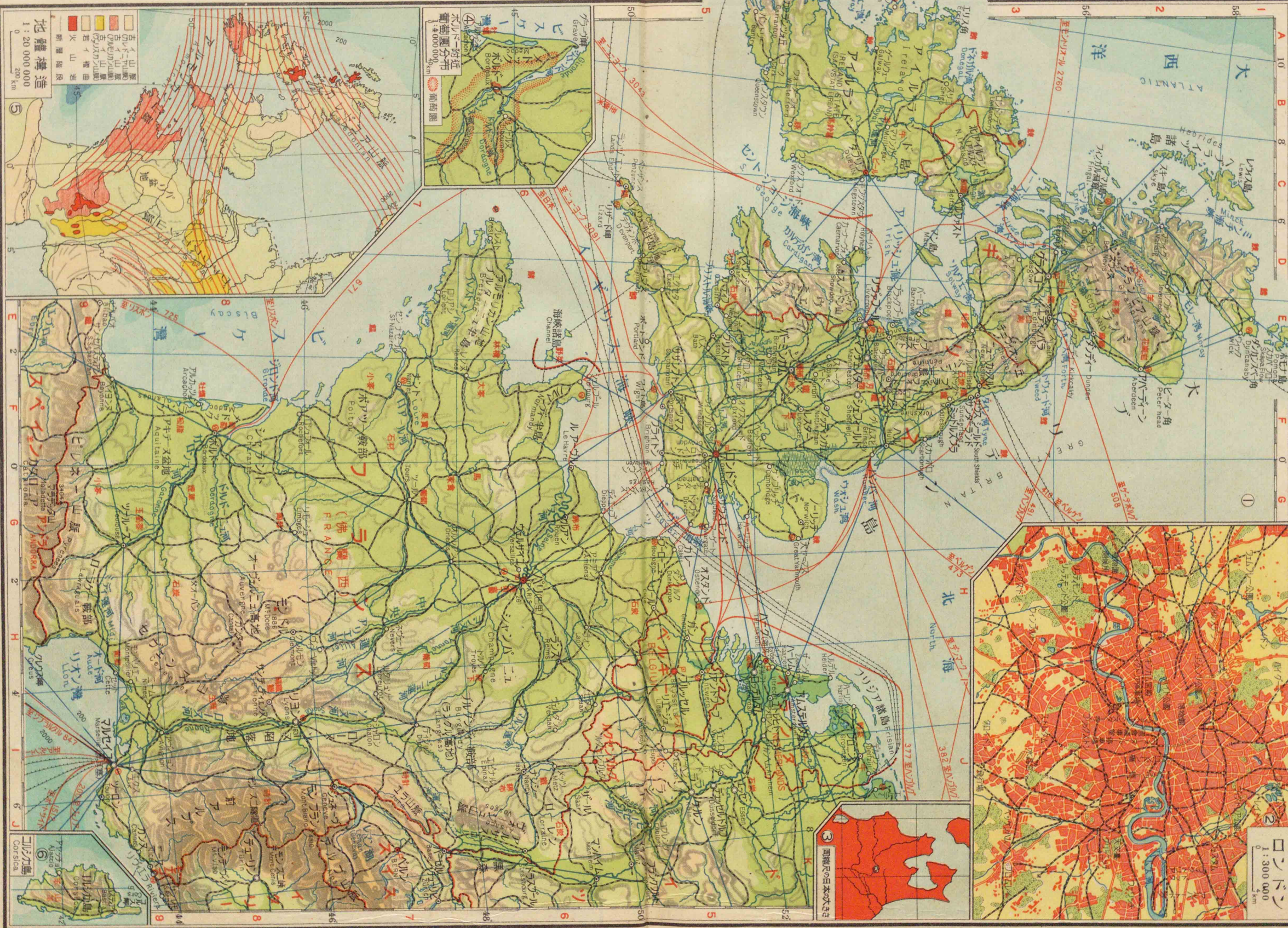


ヨーロッパ (9)

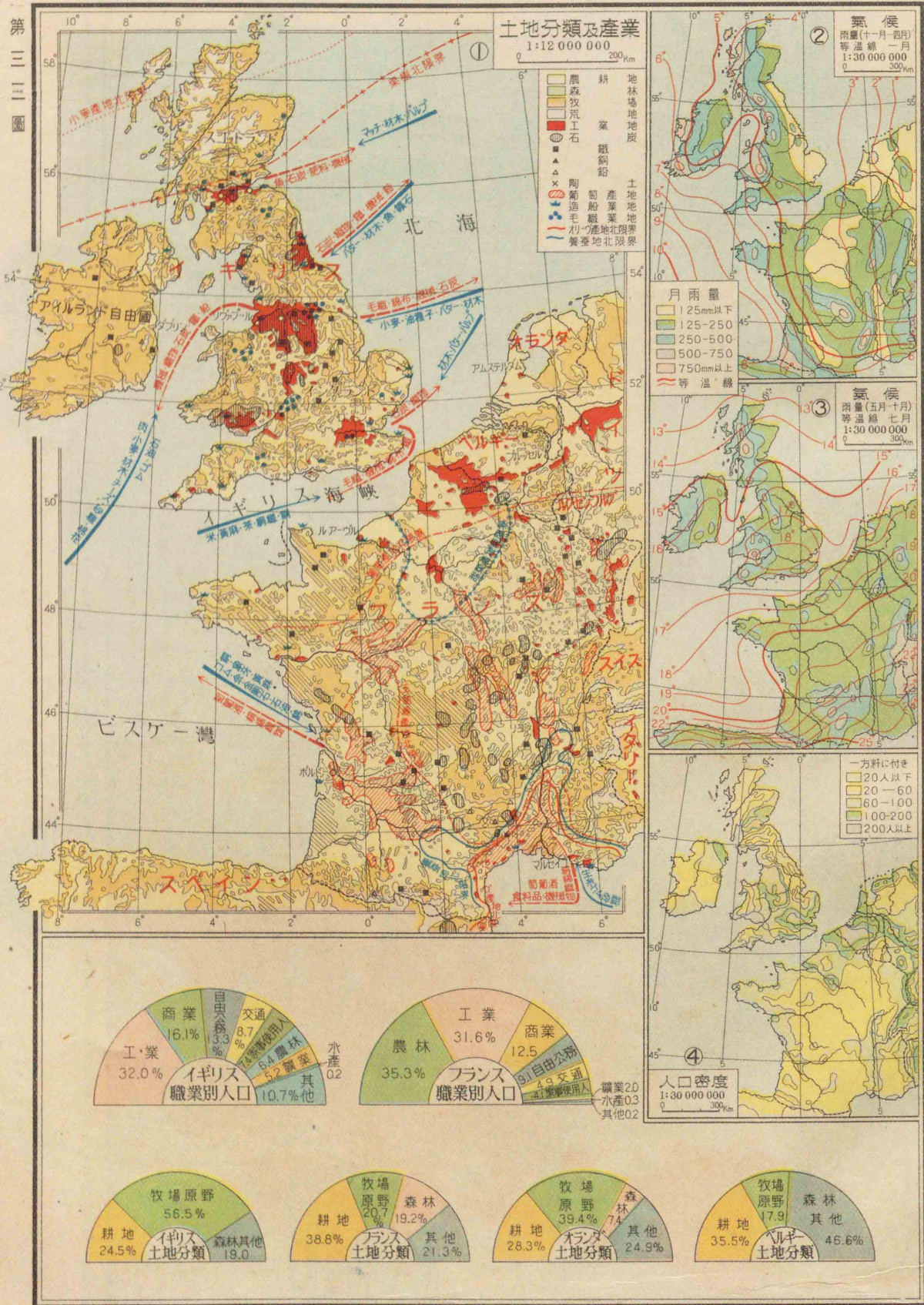


ヨーロッパ (10)



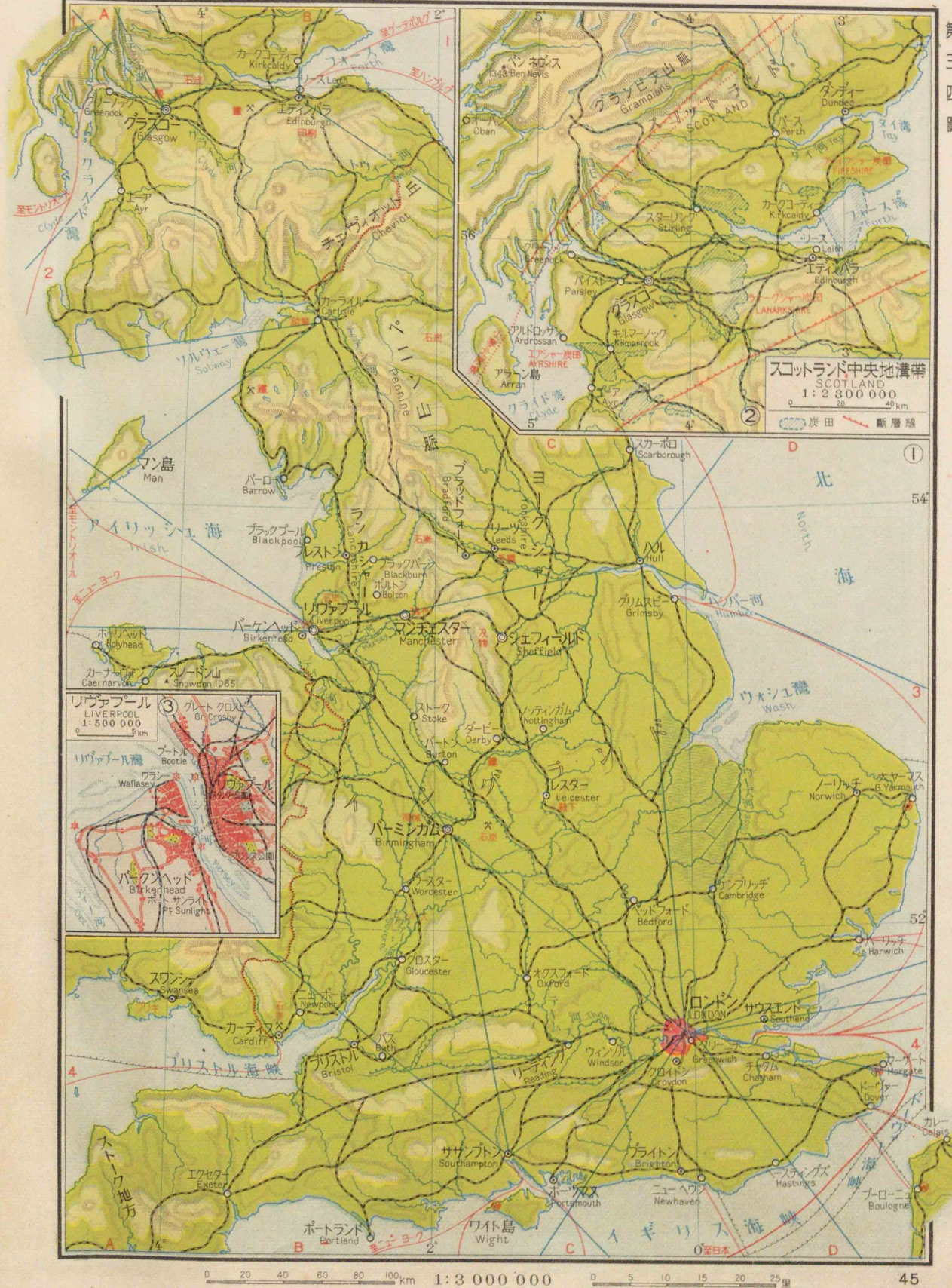


ヨーロッパ (12)



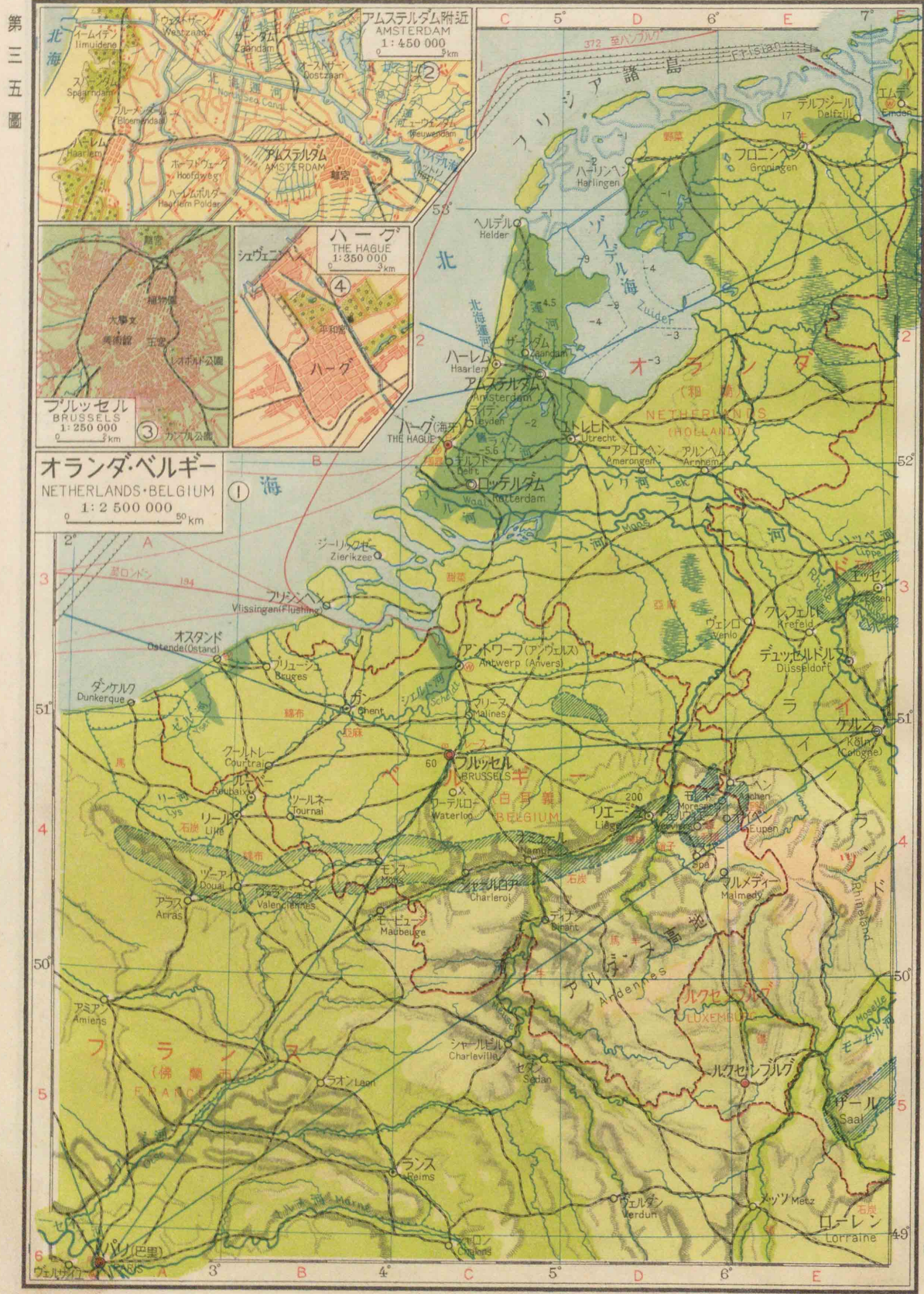
第三三圖

ヨーロッパ (13) イギリス主要部



第三四圖

ヨーロッパ (14)



ヨーロッパ (15)



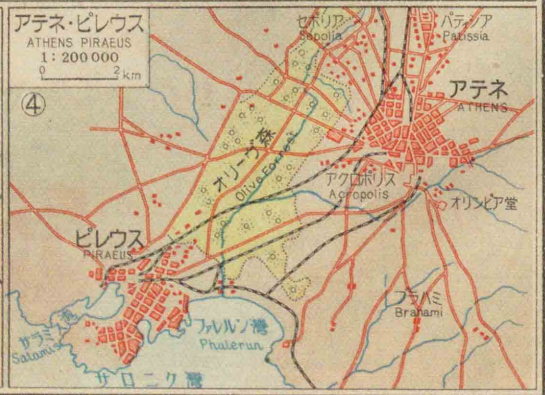
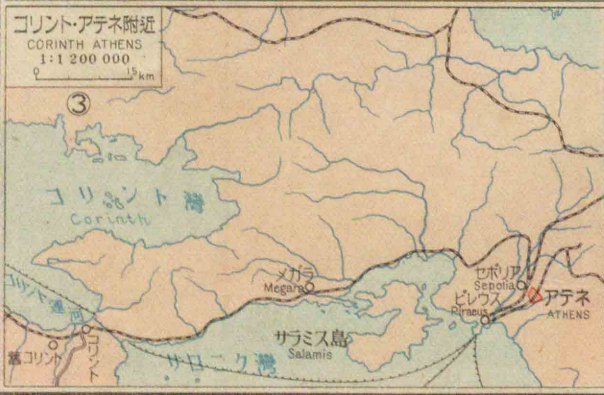
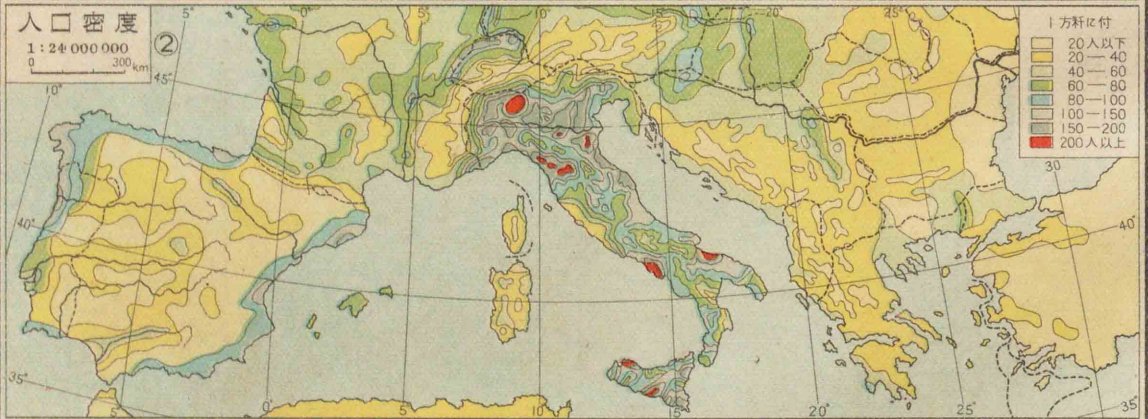
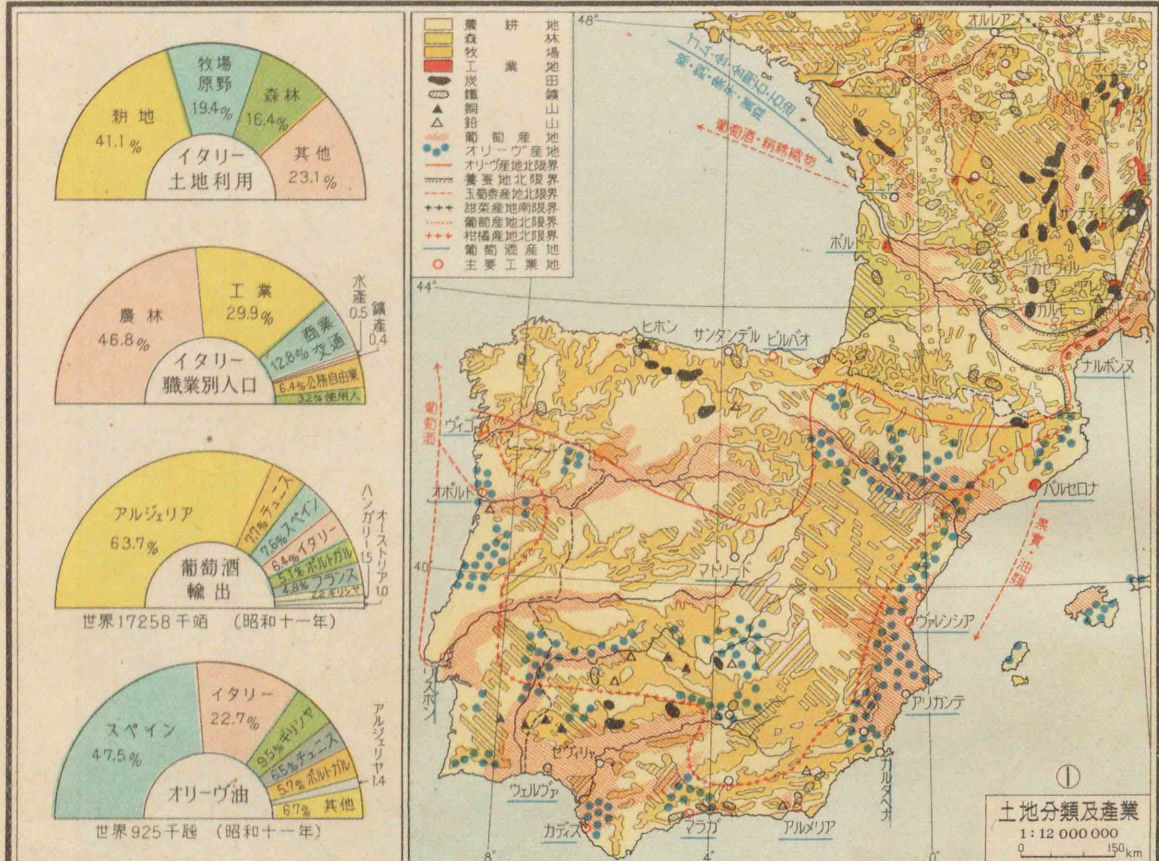
ヨーロッパ (16) 地中海地方

第三七圖

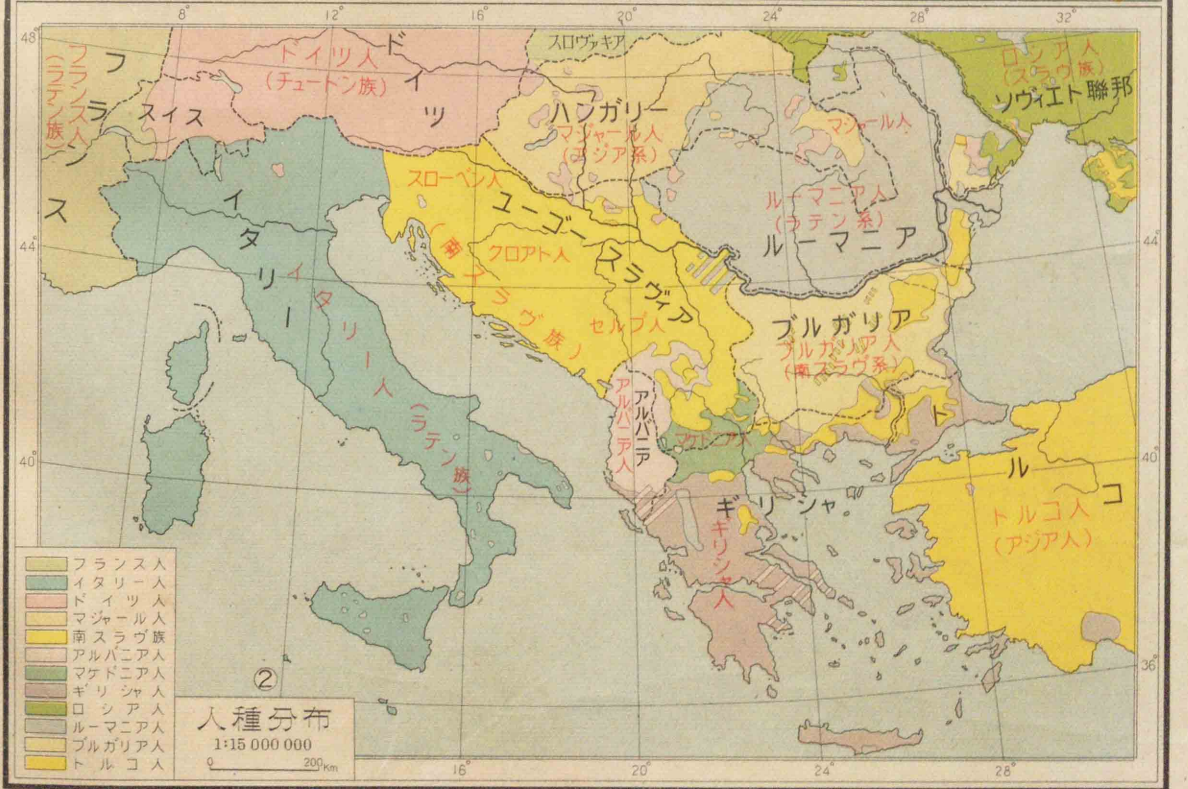
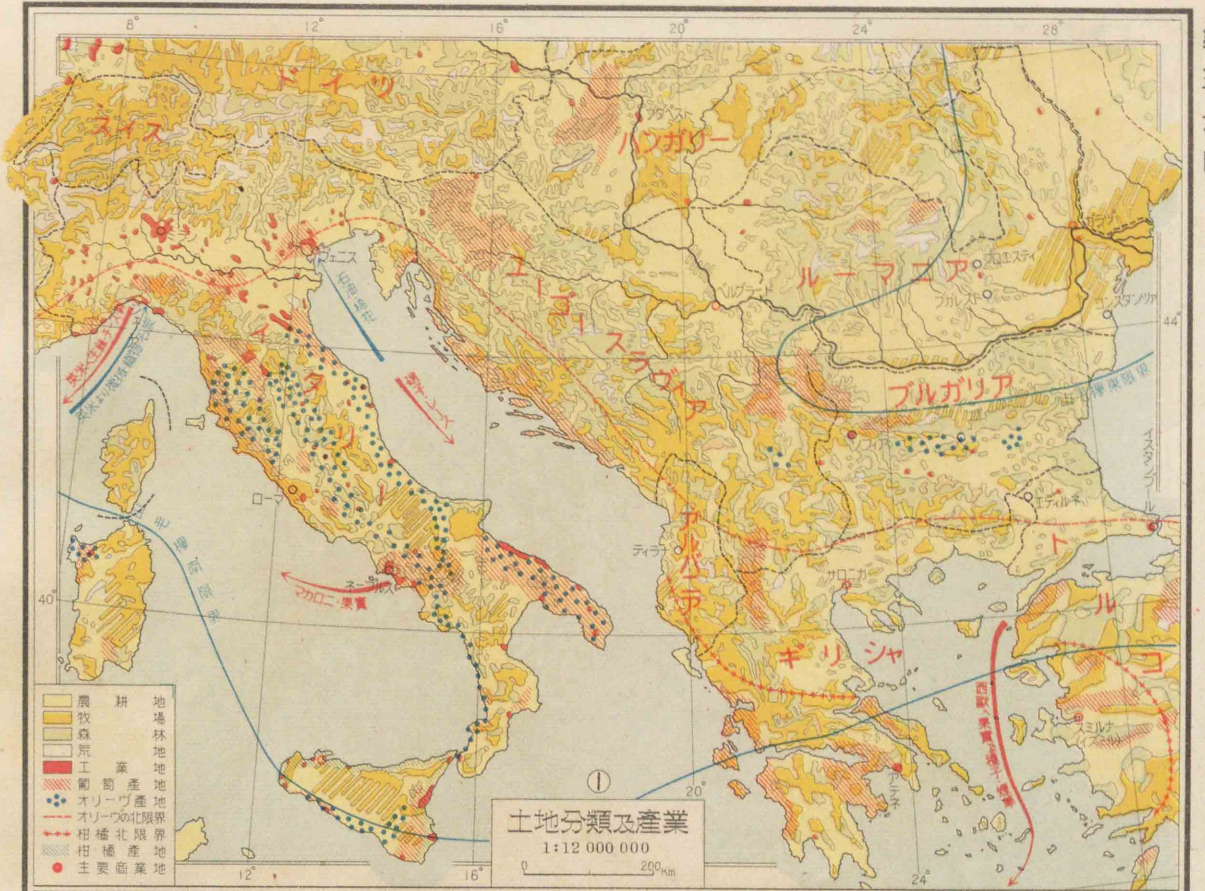
第三七圖

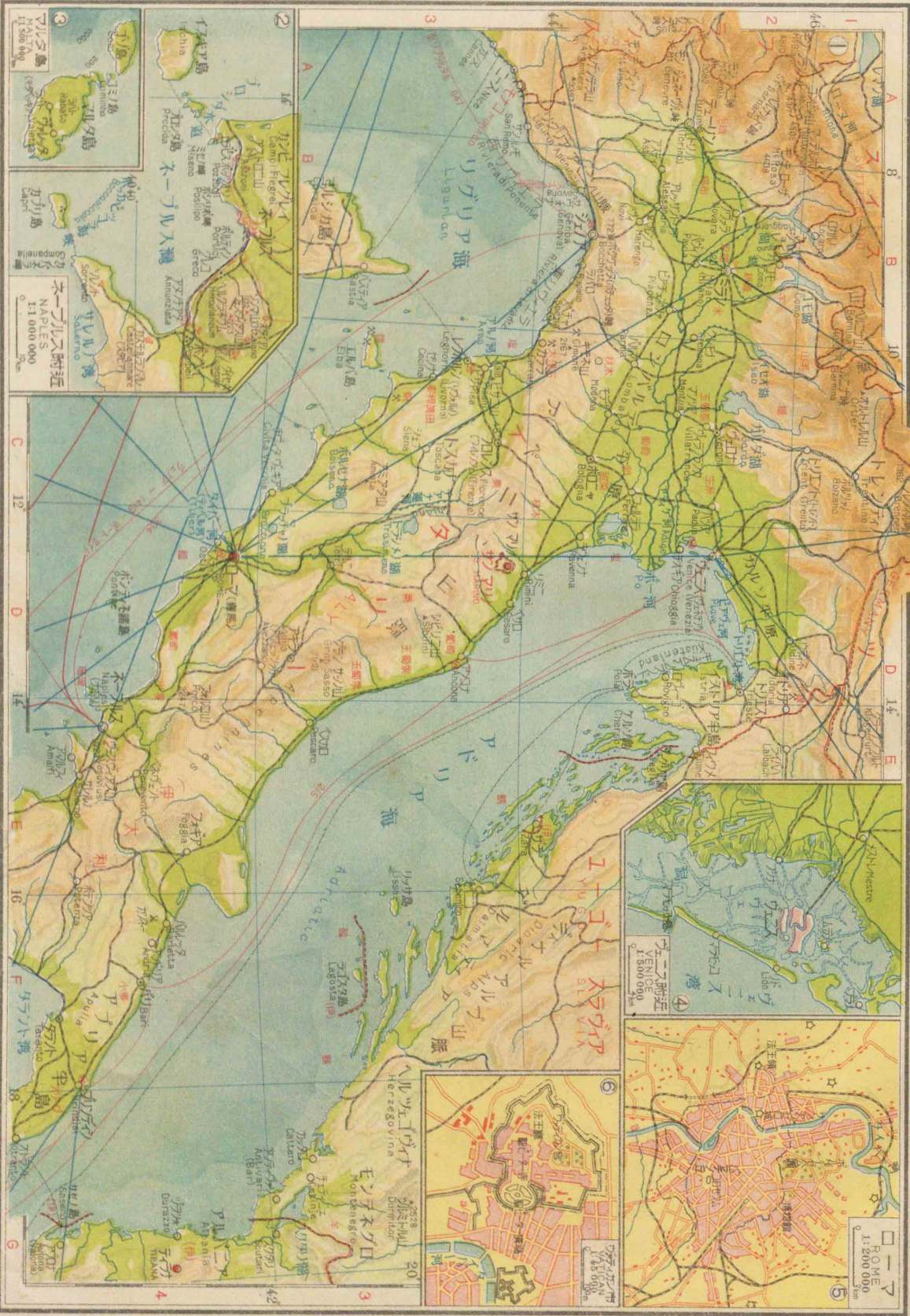


ヨーロッパ洲 (17)



ヨーロッパ洲 (18)





ヨーロッパ (19)

イタリー要部

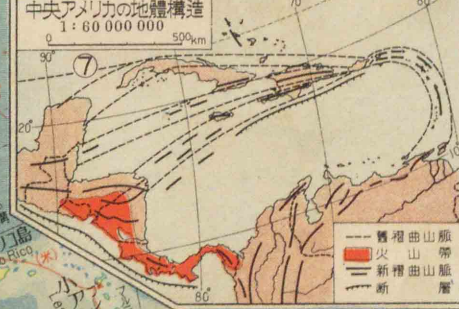
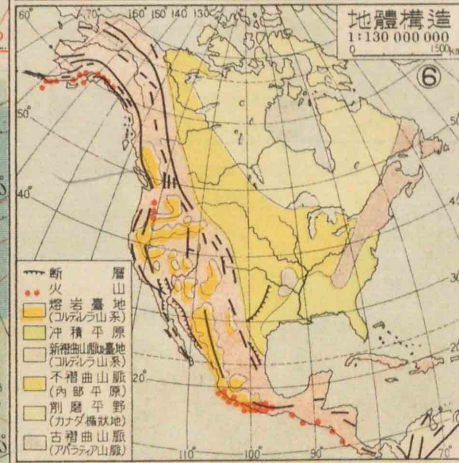
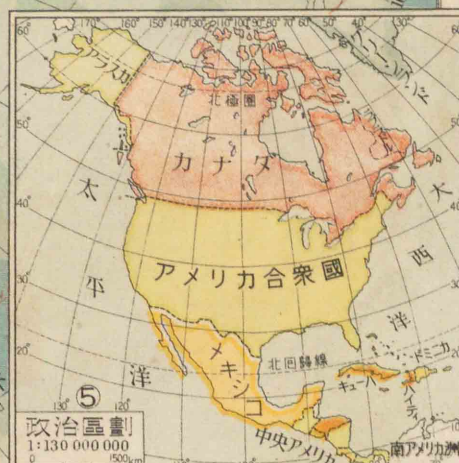
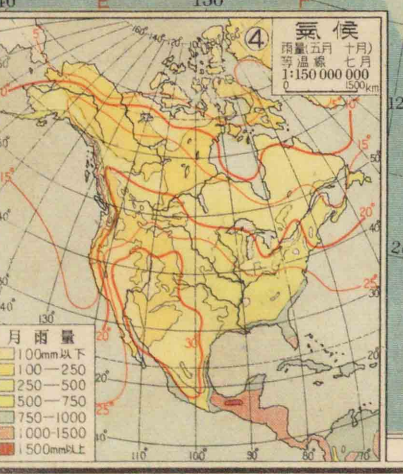
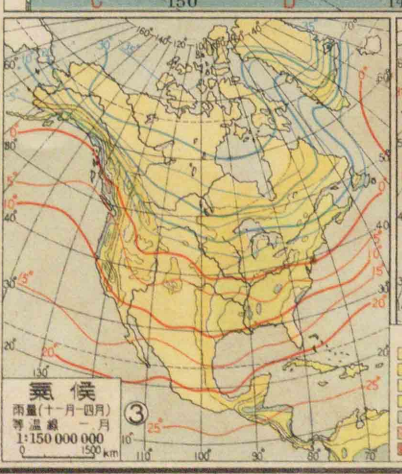
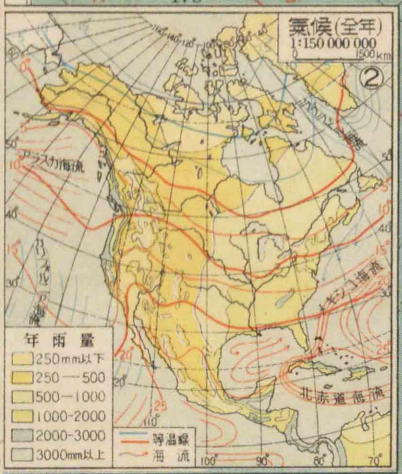
北アメリカ洲(1)



北アメリカ洲(2)

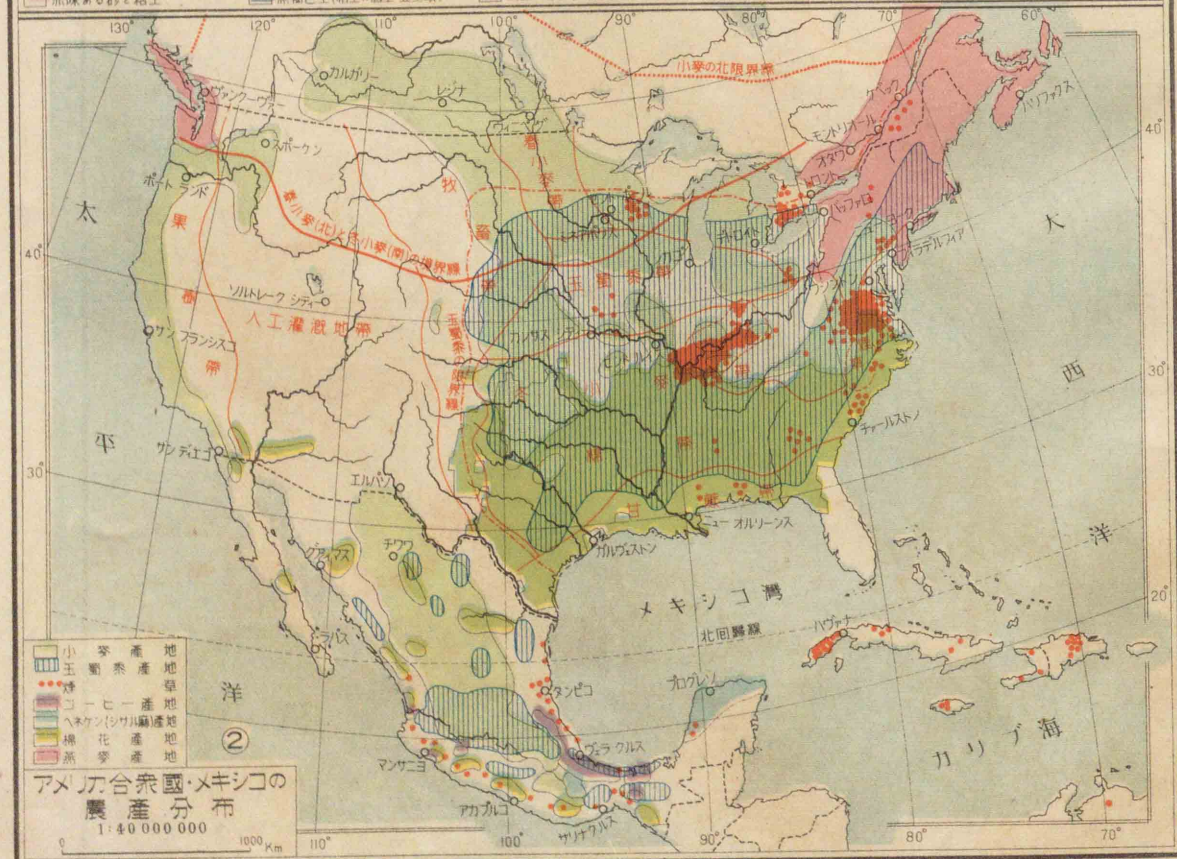
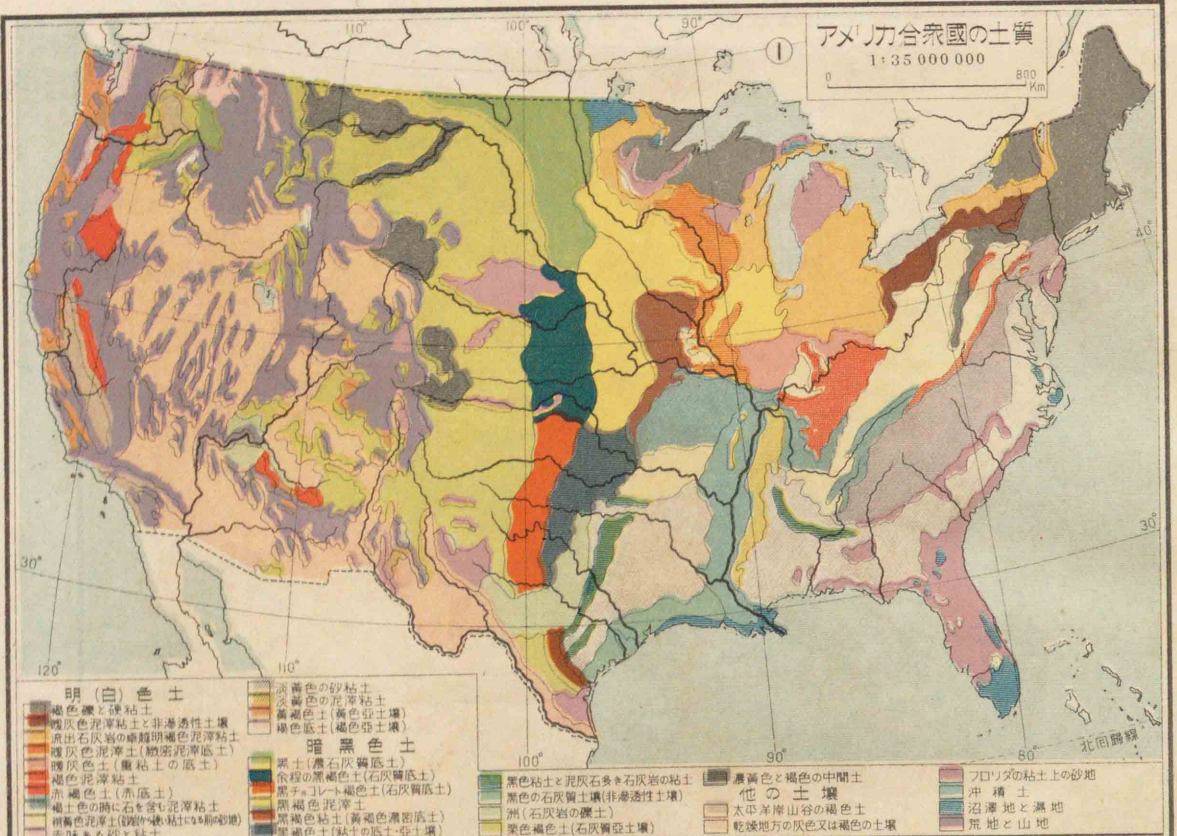
第四五圖

第四五圖



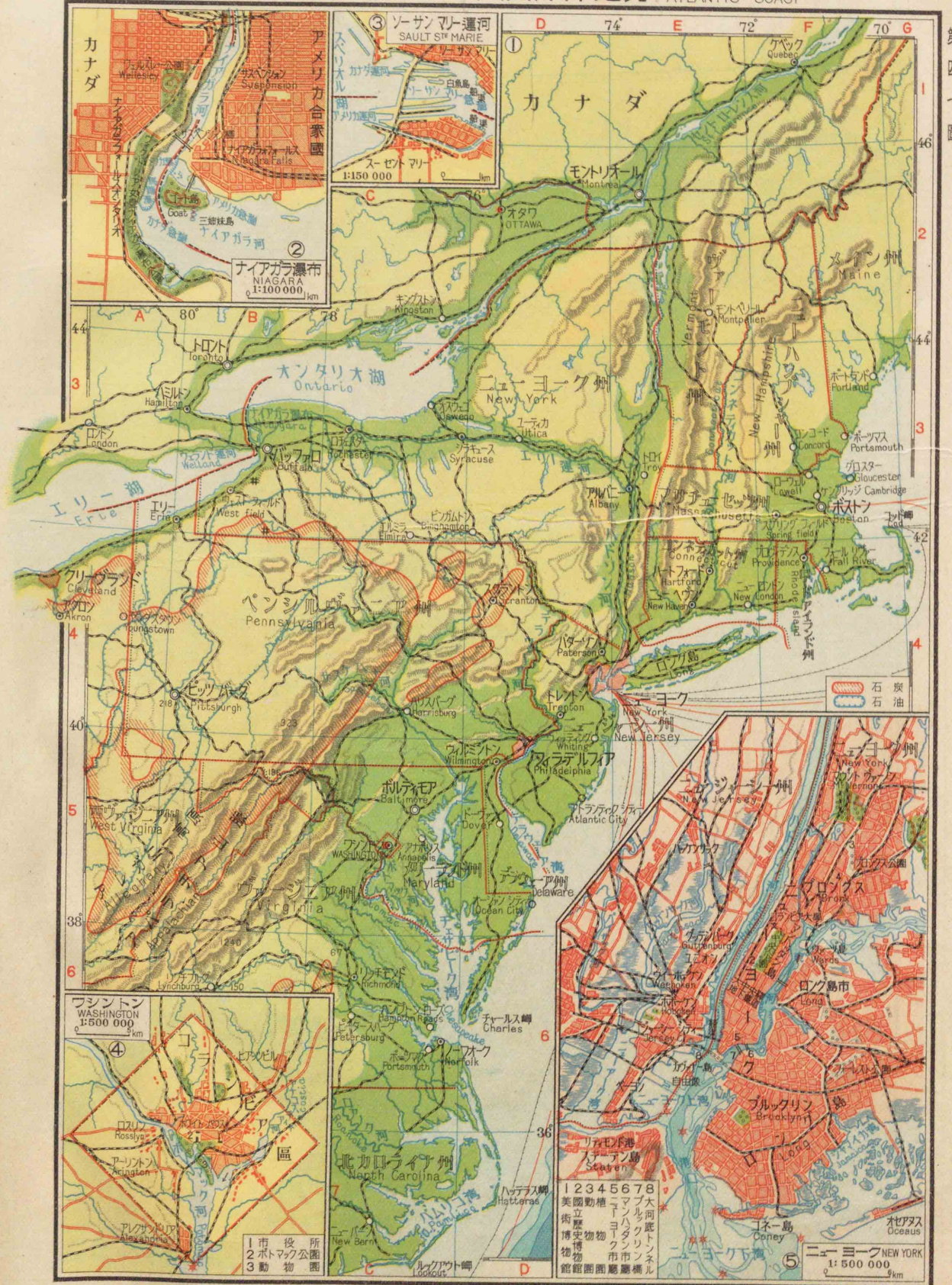
北アメリカ洲(3)

第四六圖



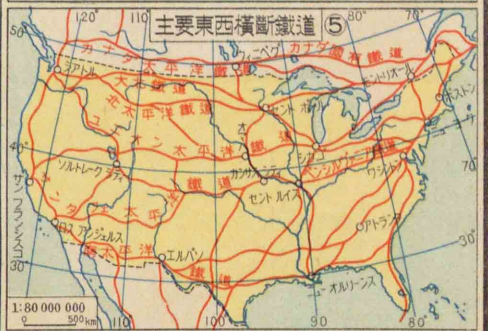
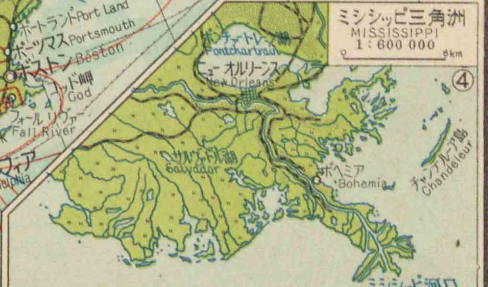
北アメリカ洲(4) 大西洋岸地方 ATLANTIC COAST

第四七圖

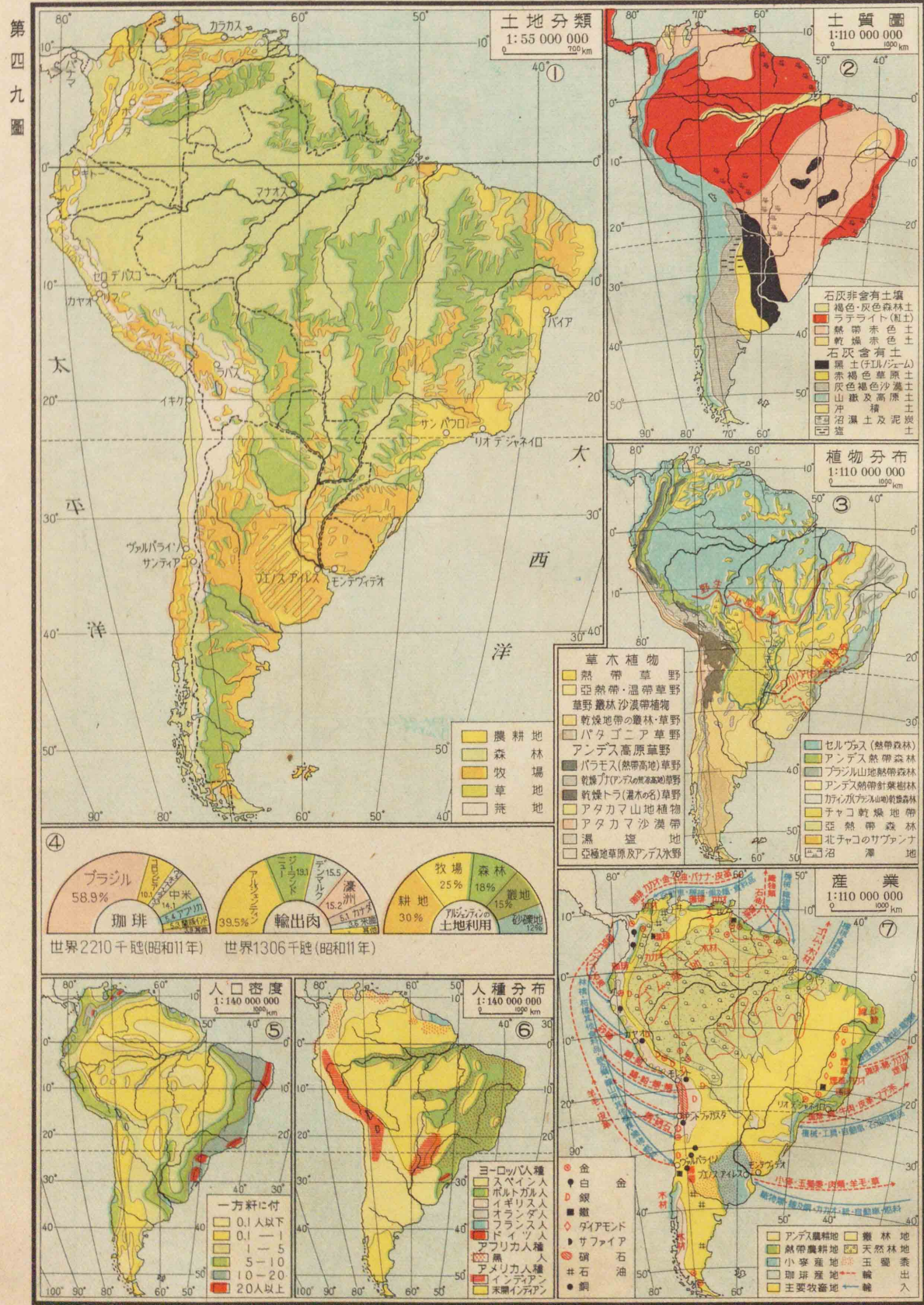




- 1 ヴェルモント州 Vermont
- 2 ニューハンプシャー州 New Hampshire
- 3 マサチューセッツ州 Massachusetts
- 4 コネチカット州 Connecticut
- 5 ロードアイランド州 Rhode Island
- 6 ニュージャージー州 New Jersey
- 7 デラウェア州 Delaware
- 8 マリーランド州 Maryland

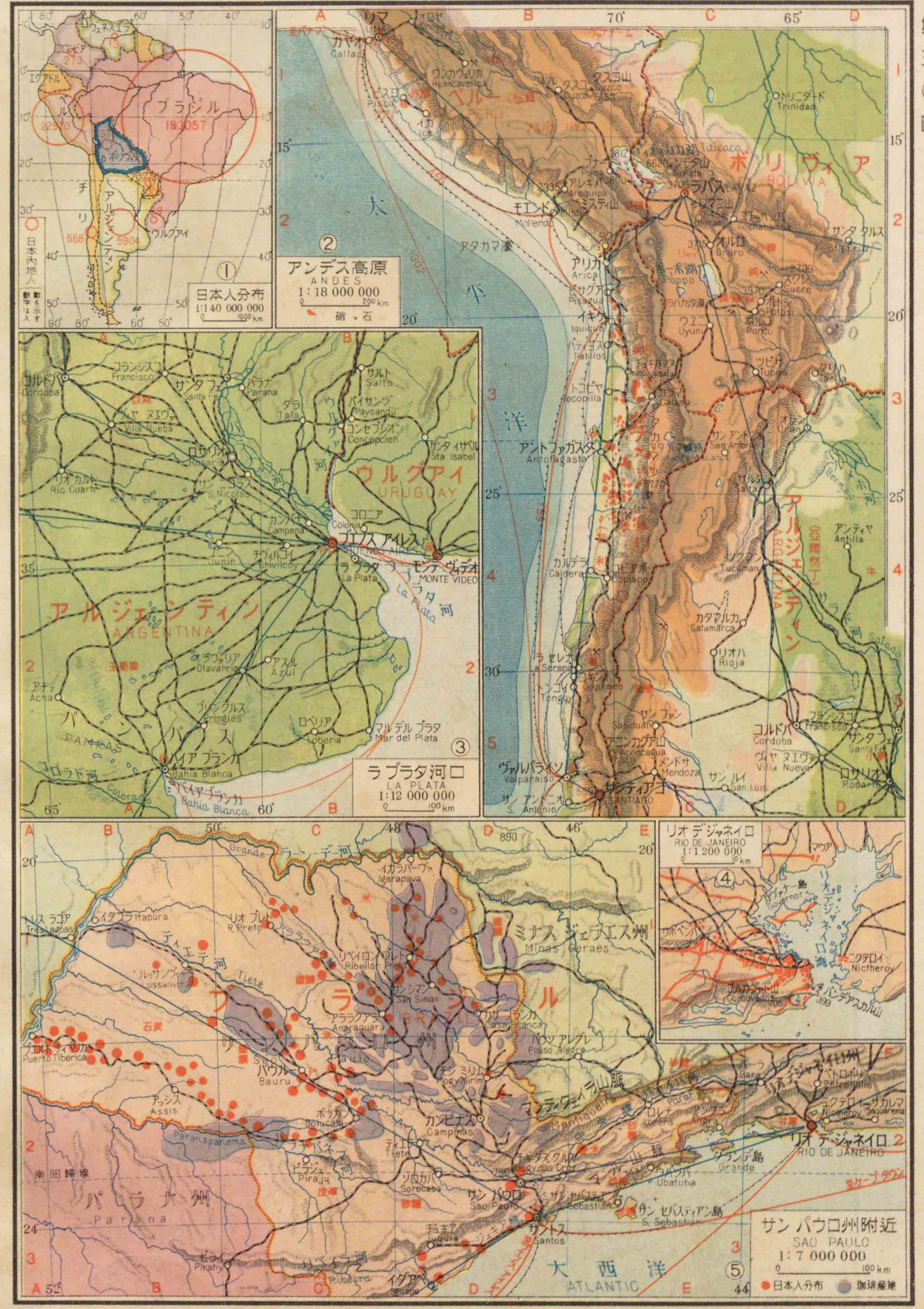


南アメリカ洲 (1)



第四九圖

南アメリカ洲 (2)



第五〇圖



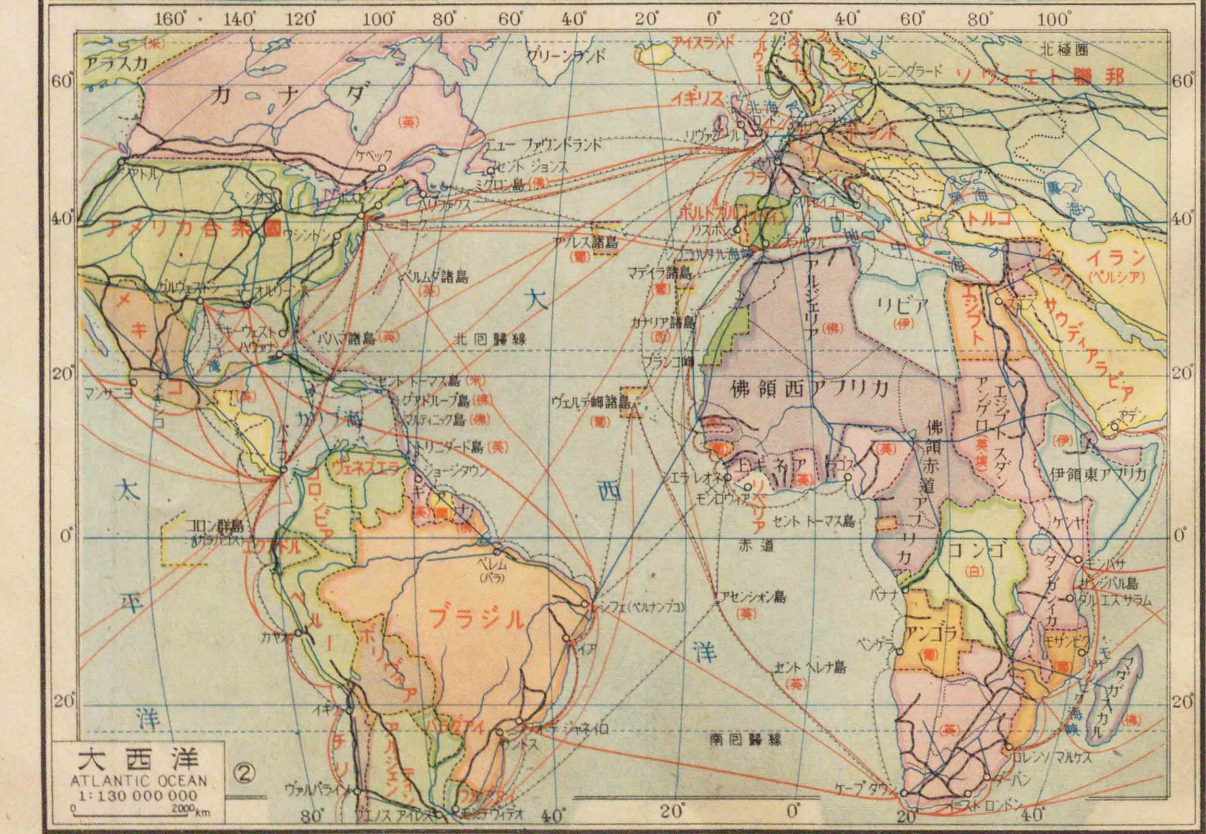
緯度 1 度 0 200 400 600 800 km

1:24 000 000

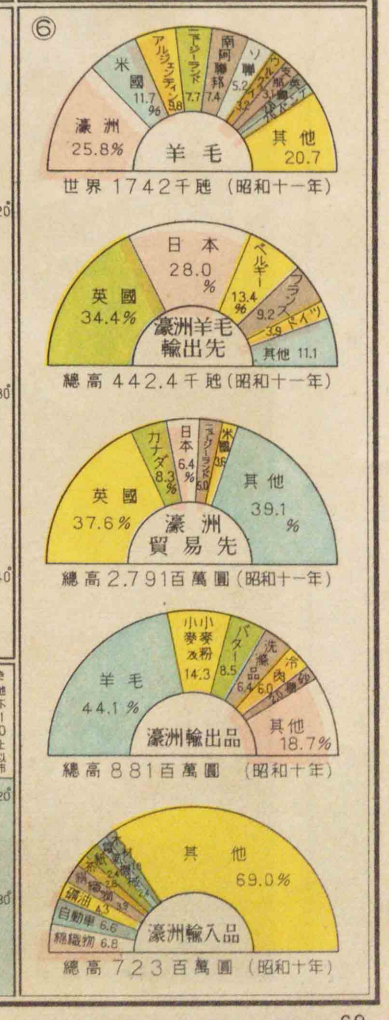
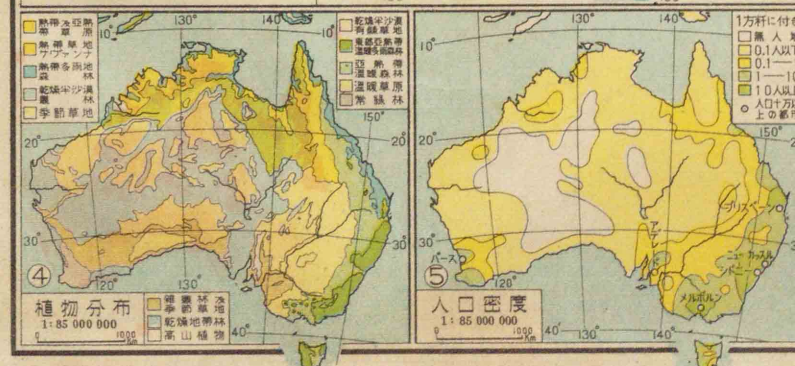
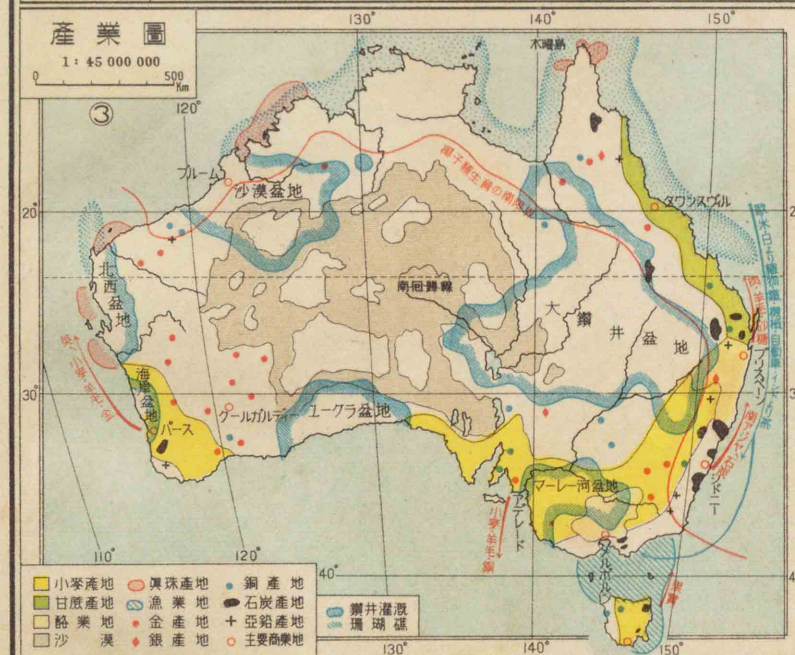
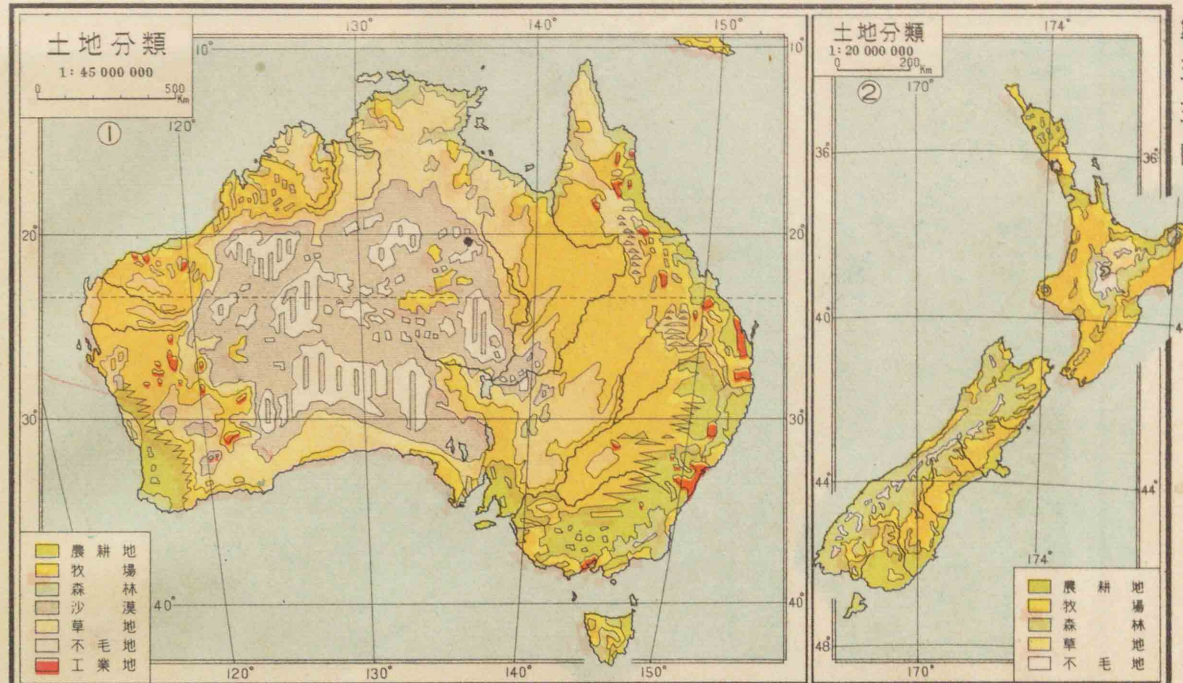
緯度 1 度 0 50 100 150 200 km

北極地方

大西洋



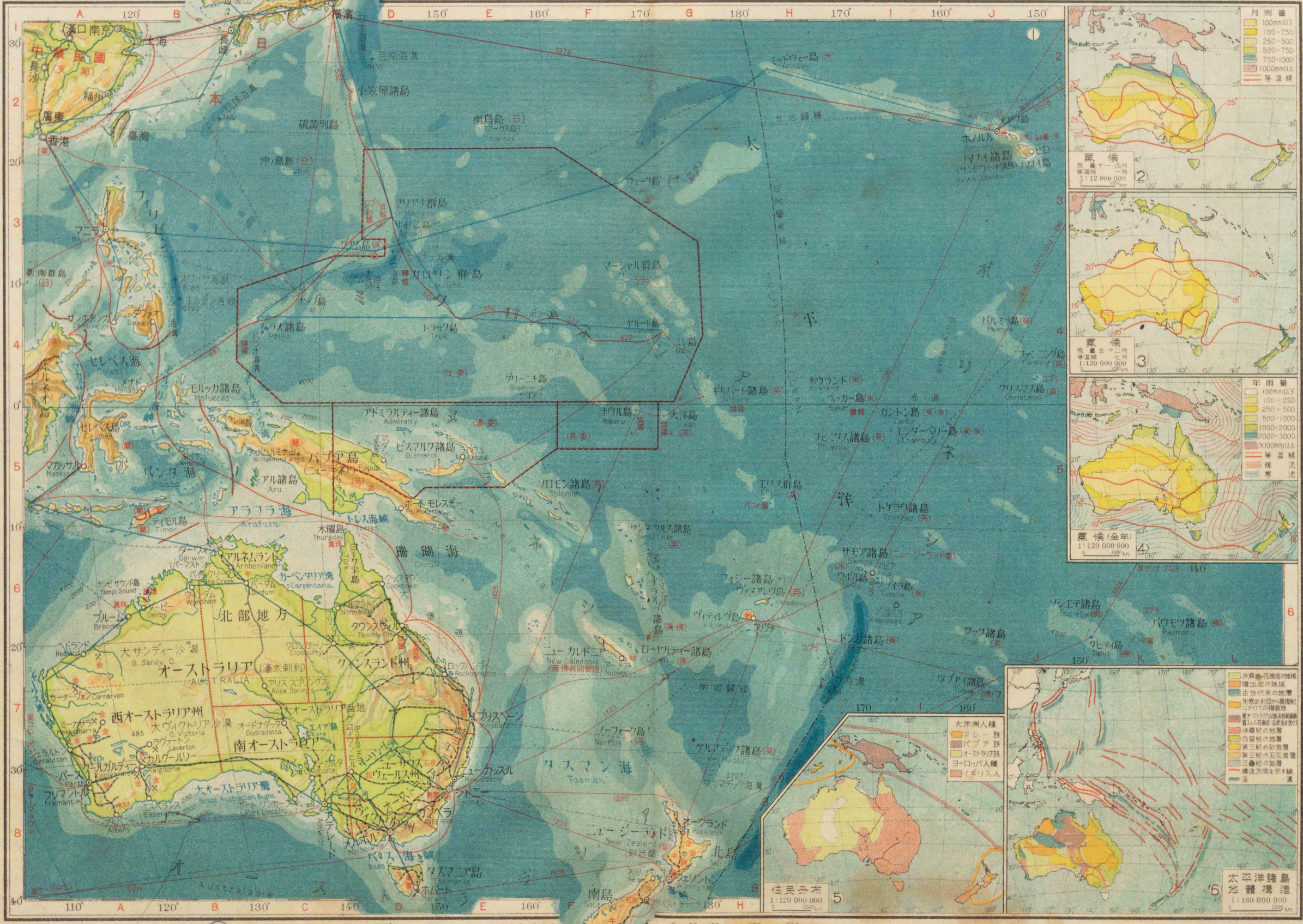
大洋洲 (I)



大洋洲 (2)

第五四圖

第五四圖



Rusemora

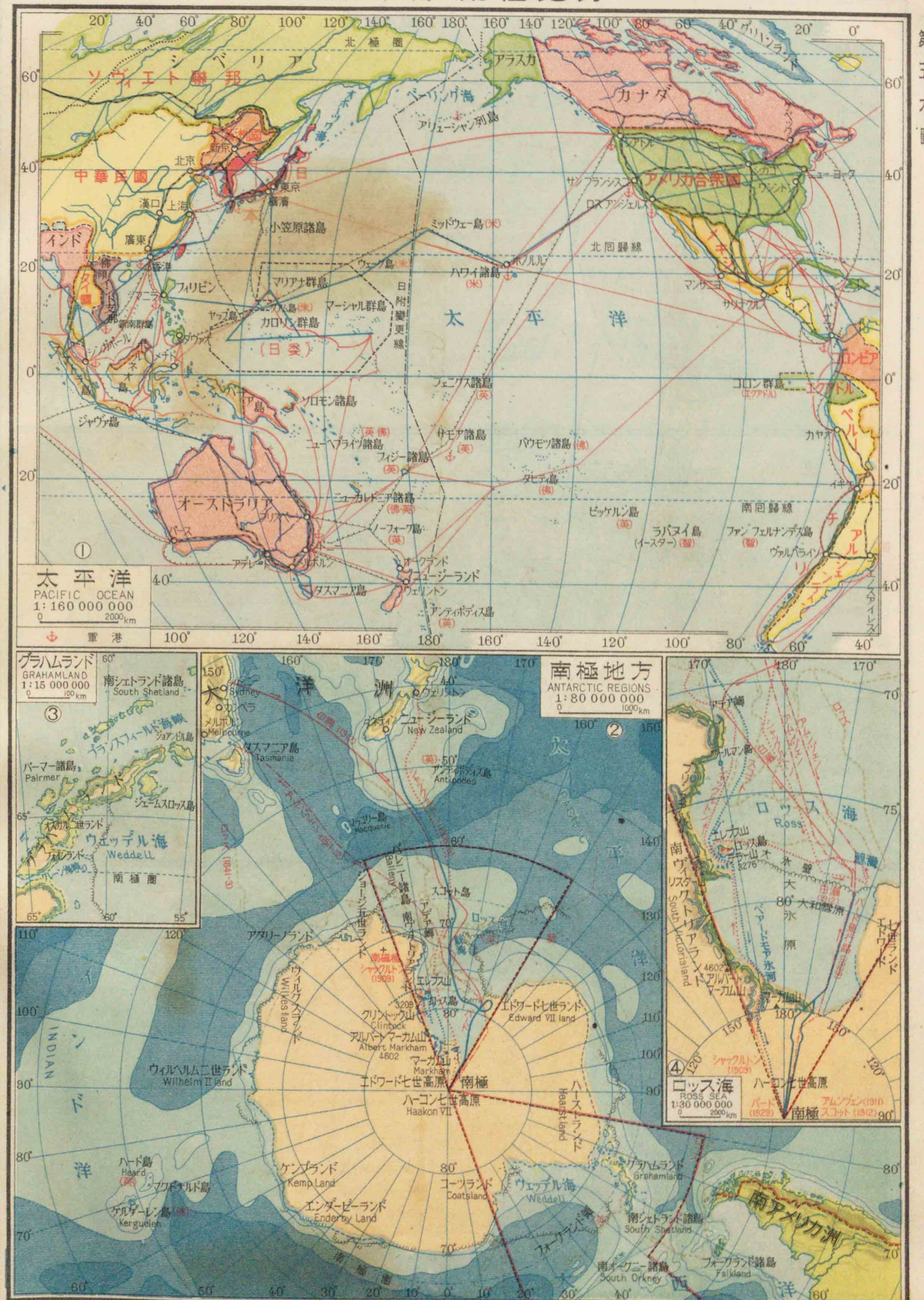
Risimura

大洋洲 (3)



第五五圖

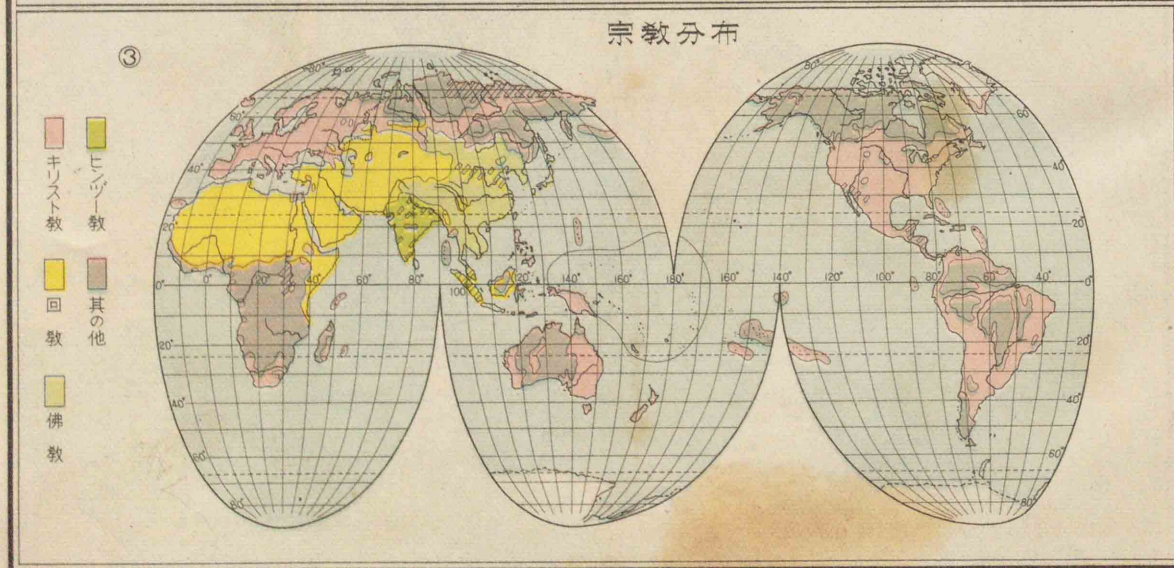
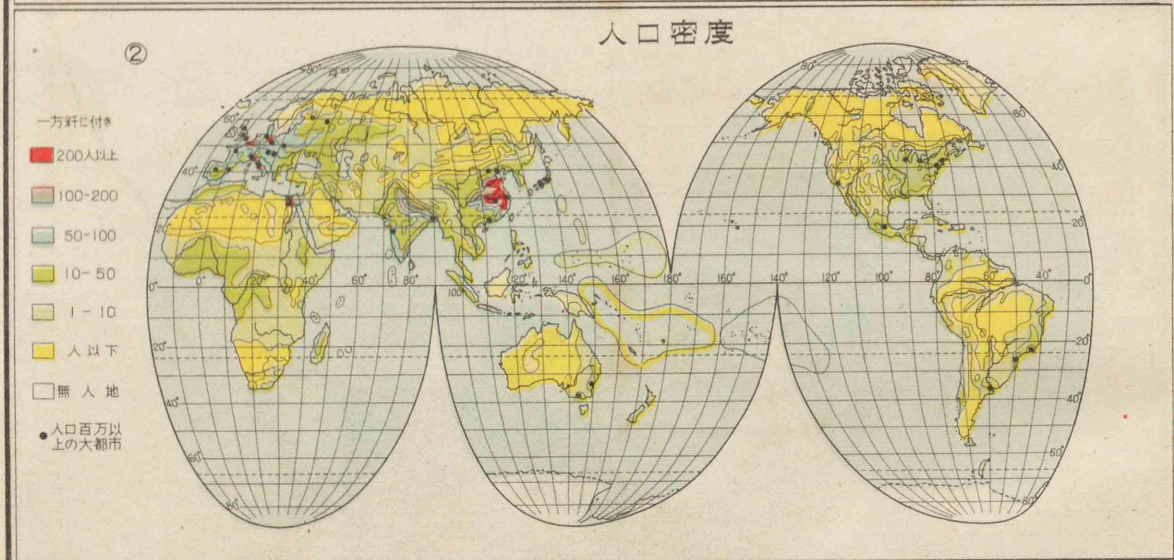
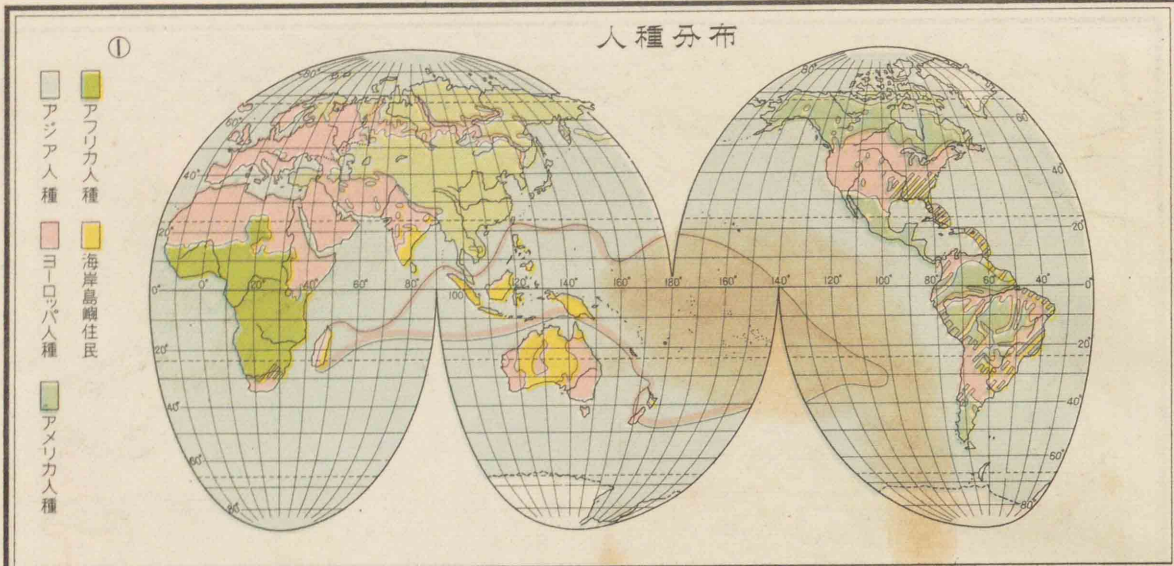
太平洋・南極地方



第五六圖

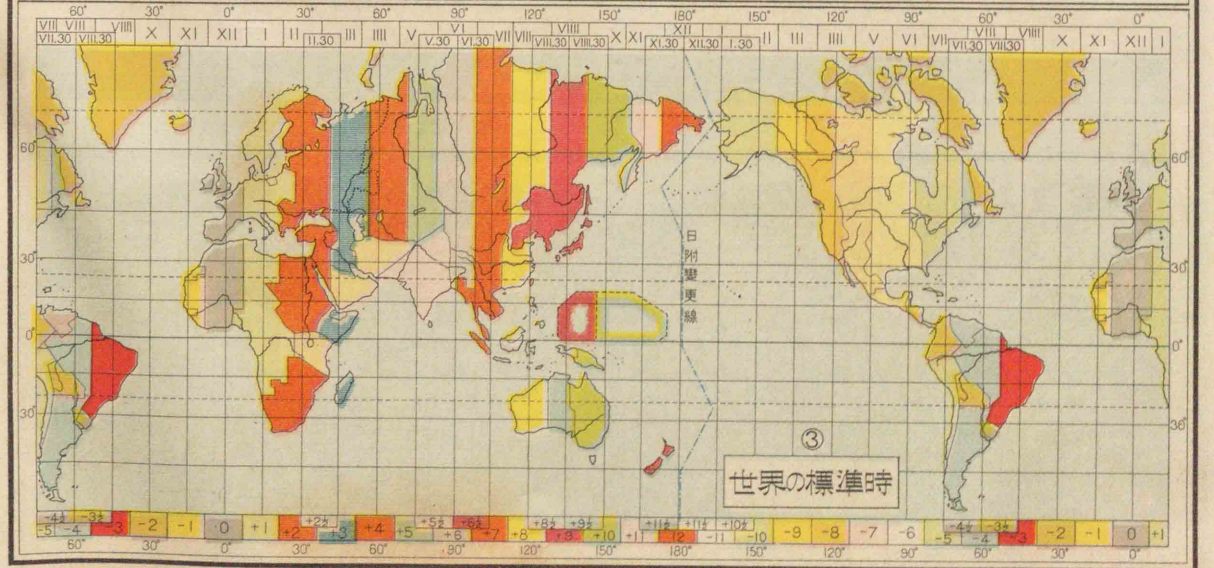
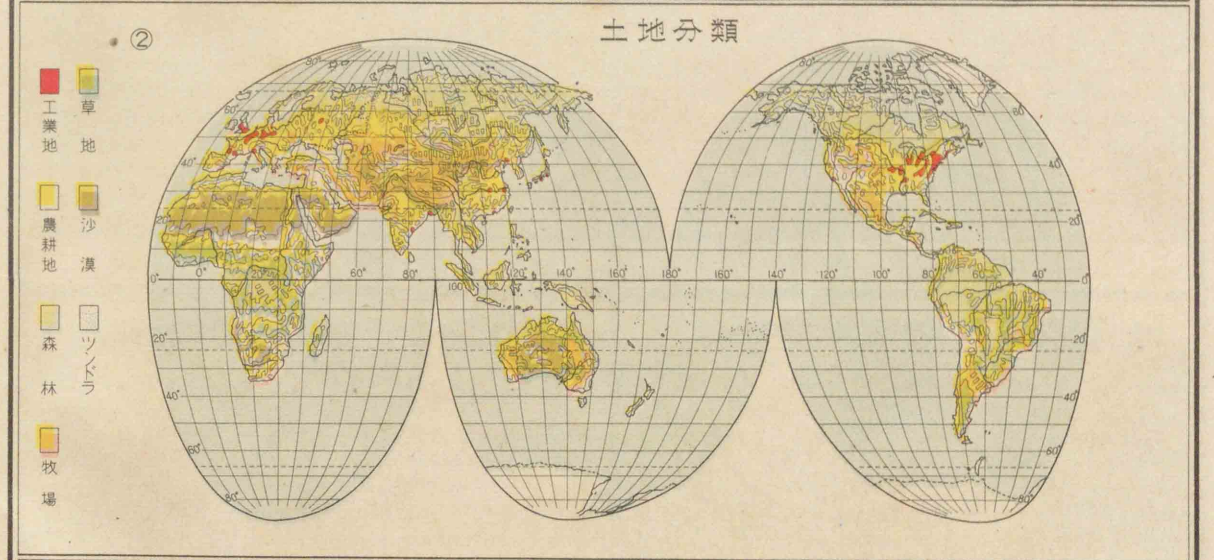
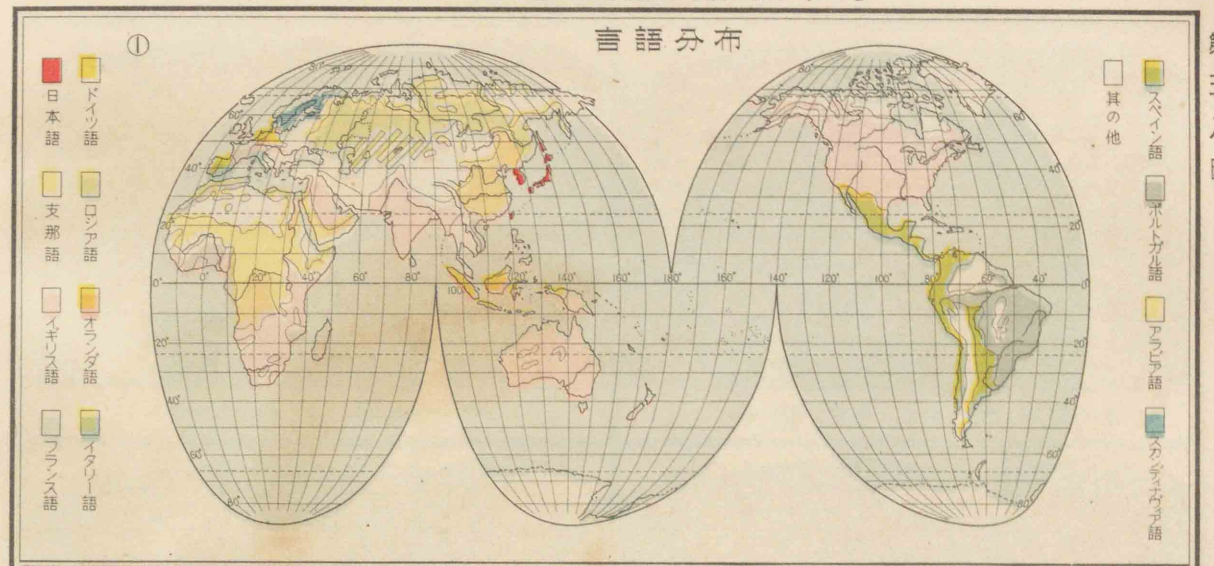
世界の人種・人口・宗教

第五七圖

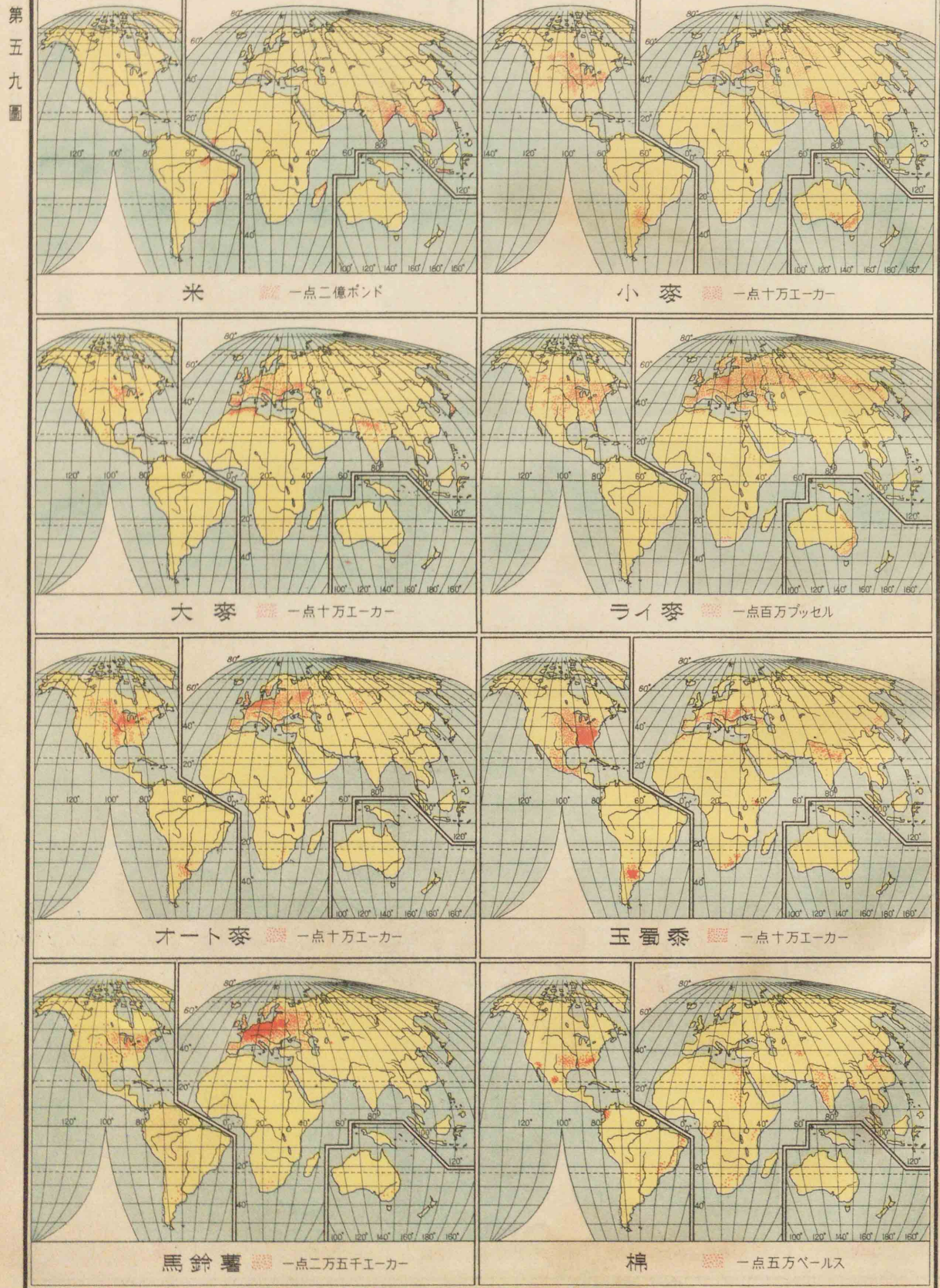


世界の言語・土地分類・標準時

第五八圖

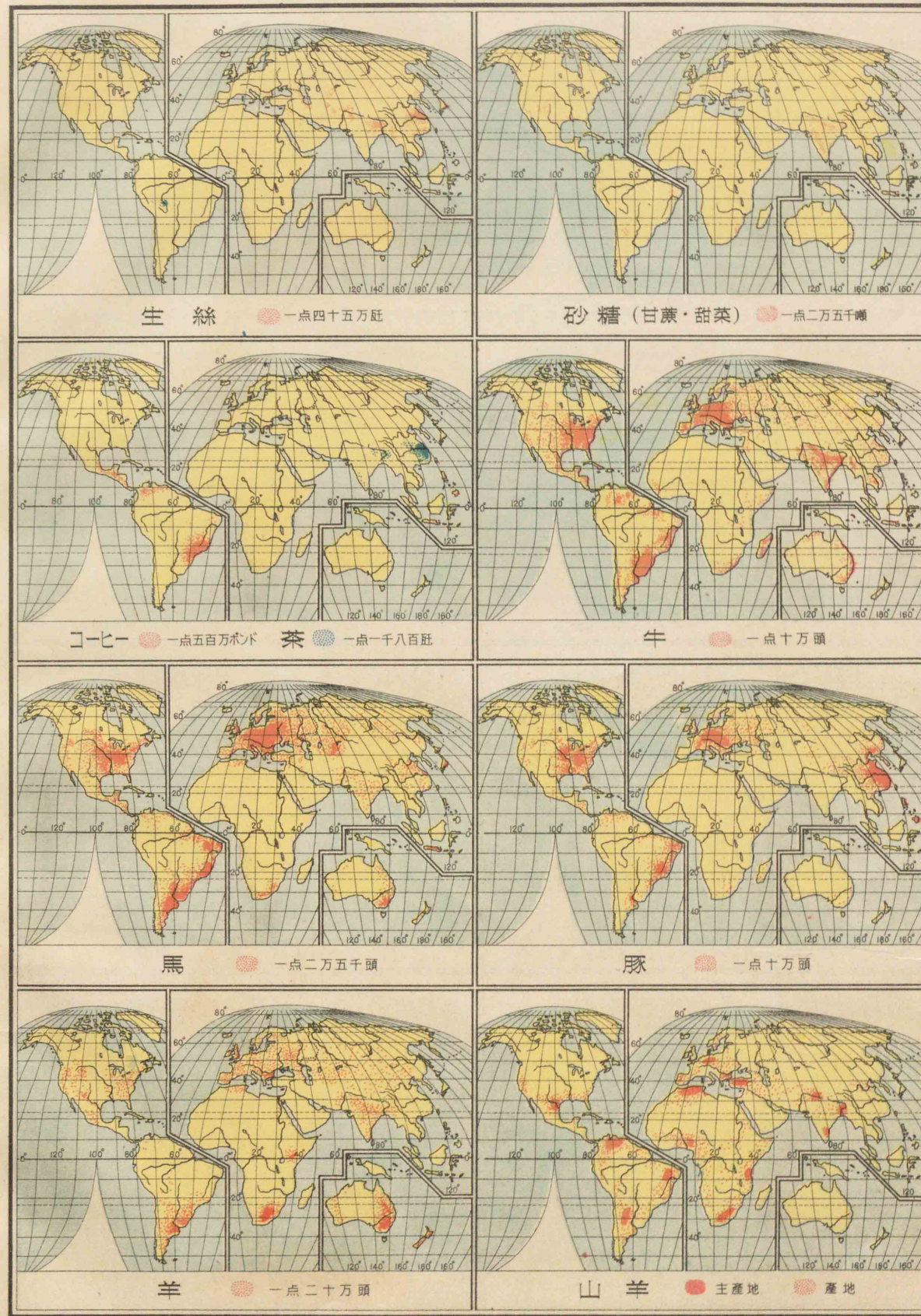


世界産業圖(1)



第五九圖

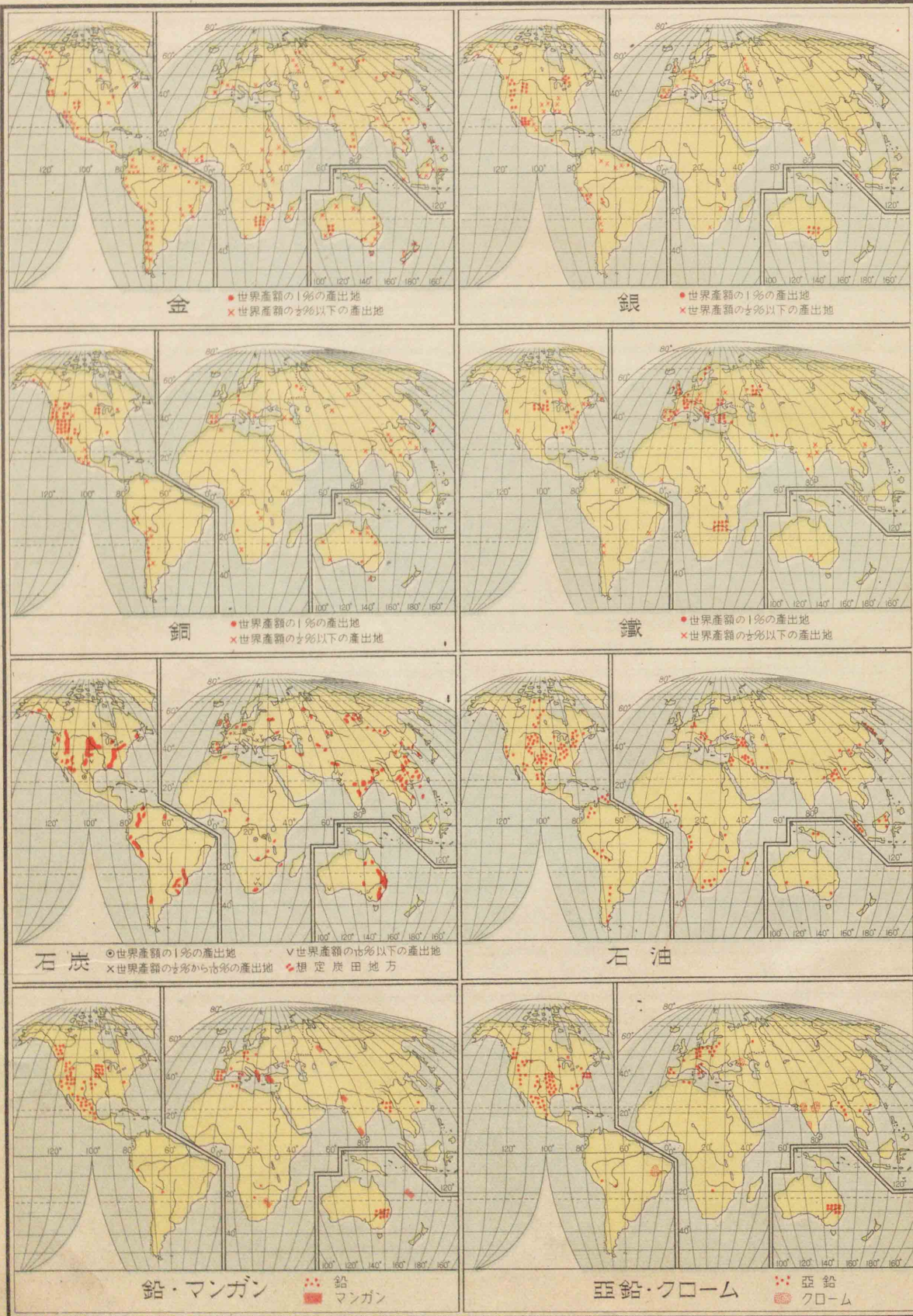
世界産業圖(2)



第六〇圖

世界産業圖(3)

第六一圖



附録

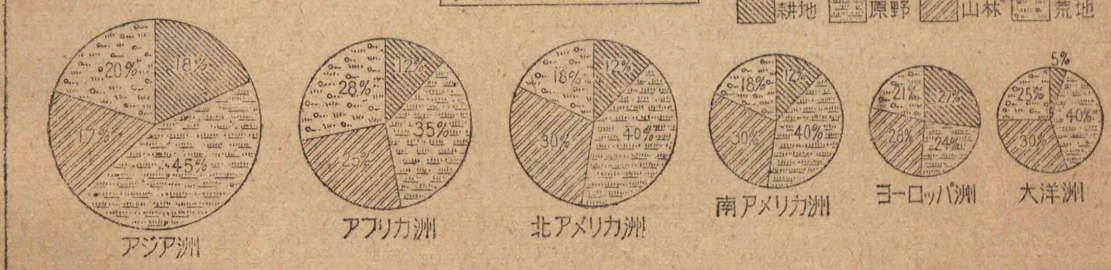
世界地理統計

| | | | |
|-------------|-----|--------------------|----|
| 大陸の面積・人口・肢節 | 1 頁 | 世界各地の気温・雨量 | 5 |
| 大陸の土地利用 | 1 | 世界主要國面積・人口 | 5 |
| 大陸の高度 | 1 | 世界主要國人口密度 | 9 |
| 世界主要山岳 | 2 | 世界主要國人口増加 | 9 |
| 雪線の高さ | 2 | 世界主要國の交通 | 9 |
| 世界の主要幹 | 2 | 世界の主要トンネル | 9 |
| 海面下の低地 | 3 | 鐵道の最高點の高さ・列國移民出入送金 | 10 |
| 世界の主要湖沼 | 3 | 世界主要國の土地利用と職業別 | 11 |
| 世界の主要河川 | 3 | 主要都市人口 | 11 |
| 世界の大島 | 3 | 本邦海外移民先 | 12 |
| 世界の大洋と海溝 | 4 | 世界主要國貿易・本邦貿易主要國別 | 13 |
| 世界各地潮汐 | 4 | | |

大陸の面積・人口・肢節

| 大陸 | 面積 方里 | 人口 萬人 | 人口密度 | 人口百分率 | 軀幹 | 半島 | 島嶼 |
|-------|-------------|----------|------|-------|------|------|------|
| アジア | 44,309,800 | 114,480 | 27.2 | 56.0 | 75.7 | 17.9 | 6.4 |
| ヨーロッパ | 9,913,400 | 52,830 | 46.3 | 24.1 | 64.8 | 27.2 | 7.9 |
| アフリカ | 29,817,800 | 14,820 | 4.9 | 7.1 | 97.9 | — | 2.1 |
| 北アメリカ | 24,357,700 | 17,730 | 7.4 | 8.3 | 84.6 | 5.0 | 10.2 |
| 南アメリカ | 17,744,900 | 8,570 | 4.8 | 4.0 | — | — | — |
| 大洋洲 | 8,662,500 | 1,040 | 1.2 | 0.5 | 85.2 | — | 14.8 |
| 南極洲 | 13,618,000 | 0 | 0.0 | 0.0 | — | — | — |
| 大陸全部 | 148,719,100 | 209,550 | 13.5 | 100.0 | — | — | — |


大陸の土地利用

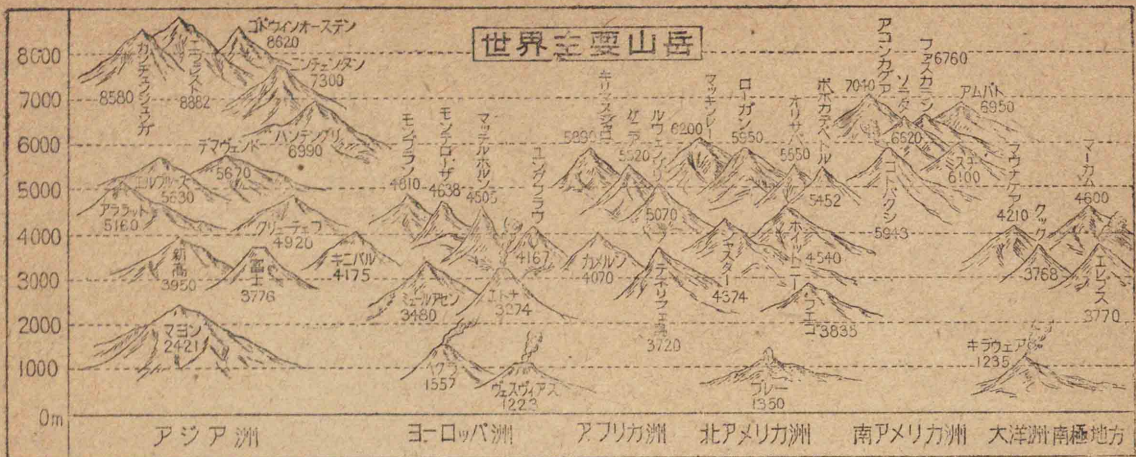


大陸の高度

| 大陸 | 高さ | 0以下 | 0-200 | 200-500 | 500-1000 | 1000-2000 | 2000-3000 | 3000-4000 | 4000-5000 | 5000以上 | 平均高さ |
|---------|------|-------|-------|---------|----------|-----------|-----------|-----------|-----------|--------|------|
| アジア | 1.1% | 23.5% | 20.2% | 25.9% | 18.0% | 5.2% | 2.0% | 4.1% | 1.1% | 960 | |
| ヨーロッパ | 2.2% | 50.5% | 21.2% | 15.2% | 5.0% | 2.0% | — | — | — | 340 | |
| アフリカ | — | 9.7% | 38.9% | 28.3% | 19.5% | 2.7% | 1.0% | — | — | 750 | |
| 北アメリカ | — | 29.9% | 30.7% | 12.0% | 16.6% | 9.1% | 1.7% | — | — | 720 | |
| 南アメリカ | — | 38.2% | 29.8% | 19.2% | 5.6% | 2.2% | 2.8% | 2.2% | — | 590 | |
| オーストラリア | — | 39.3% | 41.6% | 13.9% | 2.2% | — | — | — | — | 340 | |
| 南極洲 | — | 6.4% | 2.8% | 5.0% | 22.0% | 37.6% | 23.2% | — | — | 2200 | |
| 全大陸 | 0.5% | 24.8% | 26.8% | 19.4% | 15.2% | 7.5% | 3.9% | 1.5% | 0.4% | 875 | |

大陸の高度比較





雪線の高さ (理科年表)


| 地方 | 場所 | 緯度 | 雪線ノ高さ | 地方 | 場所 | 緯度 | 雪線ノ高さ |
|----------|----------|-------|-------|-----------|-------------|-------|-------|
| チベット | | 32° N | 5750 | 東アフリカ | キリマヌ山 (西南側) | 3° S | 4800 |
| ヒマラヤ | 北斜面 | 28° | 5600 | 北アフリカ | ジャロ (東北側) | 3° | 5200 |
| カラコルム | 北斜面 | 27° | 4900 | グリーンランド | | 73° N | 1070 |
| | 南斜面 | 35.5° | 5920 | カナダ | ロッキーマウンテン | 52° | 3000 |
| コーカサス | 南斜面 | 35.3° | 5370 | アメリカ | エリヤス山 | 60.3° | 600 |
| スピッツベルゲン | ホルンズンド | 43° | 2900 | 南アメリカ | アコンカグア | 32° S | 4200 |
| ノルウェー | フレドリック | 77° | 460 | メキシコ | ボルネオ山 | 16° | 4950 |
| スイス | ベルン・アルプス | 62.3° | 1600 | | アンデス (東斜面) | 16.6° | 5920 |
| スペイン | シエラ・ネヴァダ | 47° | 2750 | 大洋洲 | ニュージーランド南島 | 43° | 1700 |
| | | 37.2° | 3100 | パプアニューギニア | オラニア山脈 | 4° | 4500 |

世界の主要峰 (理科年表)

| 名 | 所在国名 | 高さ | 名 | 所在国名 | 高さ |
|------------|-----------|------|------------|-----------|------|
| カラコルム | インド | 5396 | ラ・ベツ | フランス・スペイン | 2432 |
| マナスル | インド | 5453 | フ・ルカ | スイス | 2431 |
| シ・レク | インド | 5364 | ヴ・エナ | フランス・スペイン | 2417 |
| ブ・レチ | インド | 5105 | フリユール | スイス | 2388 |
| ニダ | インド | 5060 | ベルニナ | スイス | 2330 |
| ミンダ | インド | 4763 | アルピユラ | フランス | 2315 |
| ダラ | インド | 4633 | ギアヴァル | フランス・スペイン | 2253 |
| ラジール | インド | 4199 | 小セント・バーナード | イタリア | 2189 |
| カブ | チリ | 3901 | スプリューゲル | スイス | 2117 |
| チェブ | チリ | 3523 | サン・ゴタル | スイス | 2114 |
| マルキヤド | フランス・スペイン | 2500 | サロ | フランス・スペイン | 2052 |
| 大セント・バーナード | スイス | 2472 | シムブロン | スイス | 2006 |

海面下の低地 (窪地) (グツセンアトラス)

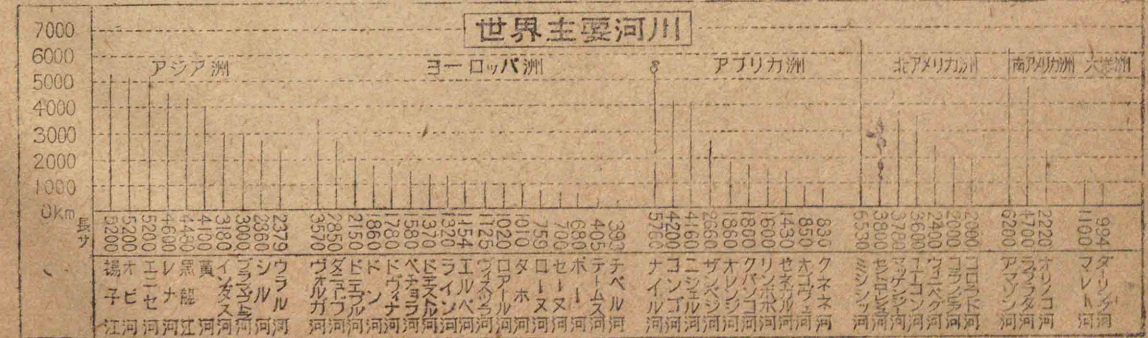
| 名 | 所在地 | 水面又ハ地面 (海面下) | 面積 | 名 | 所在地 | 水面又ハ地面 (海面下) | 面積 |
|--------------|---------|--------------|------|---------|------|--------------|--------|
| 死海 | パレスチナ | 394 | 3830 | エンリキユラ湖 | ハイチ | 34 | 7130 |
| チベリアス湖 | ソマリランド | 208 | 80 | メルリル | リビア | 32 | 390 |
| アッサル湖 | ソマリランド | 174 | 80 | ラヤン川 | リビア | 32 | 390 |
| ルクチンキル (魯克沁) | 新疆 | 130 | 5000 | シワ沃地 | リビア | 29 | 110 |
| モハーヴェ沙漠 | カリフォルニア | 87 | 4460 | カスビ海 | アジア | 26 | 438000 |
| デス・ワレ | カリフォルニア | 84 | 250 | サハ | チベット | 20 | 1620 |
| アラバ | リビア | 75 | 290 | ユニア | 同 | 12 | 10000 |
| アッサル | エチオピア | 60 | 9610 | カブ | 同 | 4 | — |
| ケルン | エチオピア | 40 | 630 | ナトロン湖 | リビア | 2 | 8 |
| ワボット | ソマリランド | 36 | 110 | | | | |



(面積は湖中の島を含む) 世界の主要湖沼

| 名 | 水面高度 | 面積 | 最深 | 名 | 水面高度 | 面積 | 最深 |
|----------|------|--------|------|---------|------|-------|-----|
| カスピ海(裏海) | -26 | 43,800 | 946 | スベリオル湖 | 133 | 8,330 | 307 |
| アラール海 | 50 | 6,200 | 68 | ヒューロン湖 | 177 | 5,951 | 223 |
| バイカル湖 | 432 | 3,300 | 1523 | ミシガン湖 | 177 | 5,785 | 265 |
| バルハシ湖 | 274 | 1,757 | 26 | グレイト湖 | 103 | 3,150 | 137 |
| ウルミヤ湖 | 1260 | 470 | 15 | グレイト湖 | 119 | 3,000 | 200 |
| イシツク湖 | 1580 | 625 | 702 | エリー湖 | 174 | 2,582 | 64 |
| 青海 | 3145 | 400 | 38 | ウニベグ湖 | 213 | 2,453 | 19 |
| 琵琶湖 | 86 | 675 | 95 | オンタリオ湖 | 75 | 1,876 | 225 |
| 田澤湖 | 250 | 26 | 425 | ニカラグア湖 | 32 | 843 | 70 |
| 摩周湖 | 351 | 20 | 212 | アサバスカ湖 | 210 | 740 | 60 |
| ラドガ湖 | 5 | 1,818 | 250 | レーンヂーヤ湖 | 350 | 640 | — |
| オネガ湖 | 39 | 983 | 124 | ウニベゴシス湖 | 293 | 540 | 12 |
| ヴェーネル湖 | 44 | 556 | 93 | グレイト湖 | 1283 | 4700 | 11 |
| ベーブス湖 | 305 | 509 | 18 | ソルト湖 | — | — | — |
| ビクトリア湖 | 1134 | 6,880 | 79 | ニピゴン湖 | 260 | 4470 | 123 |
| タンガンイカ湖 | 782 | 3,190 | 1435 | マニトバ湖 | 247 | 4430 | 7 |
| ヌヤサ湖 | 463 | 3,080 | 706 | マラカイボ湖 | 0 | 1,360 | 250 |
| チャーデ湖 | 295 | 1,600 | 12 | ティディカカ湖 | 3312 | 6900 | 272 |
| ルドルフ湖 | 472 | 800 | 73 | エイヤ湖 | -12 | 1,000 | +20 |
| アルバート湖 | 652 | 530 | 48 | | | | |

世界主要河川



| 地名 | 氣 温 | | | | | 雨 量 | | |
|---------|------|------|------|------|------|-------|--------|------|
| | 年平均 | 一月 | 四月 | 七月 | 十月 | 五月—十月 | 十一月—四月 | 全年 |
| アルジェー | 18.5 | 12.5 | 16.2 | 24.3 | 21.0 | 174 | 447 | 62 |
| アディスアベバ | 15.6 | 15.4 | 16.5 | 14.2 | 15.8 | 929 | 241 | 1170 |
| チンブクツ | 29.3 | 21.0 | 31.8 | 32.8 | 31.6 | 173 | 0 | 173 |
| タナナリヴォ | 18.5 | 21.2 | 19.3 | 14.3 | 19.4 | 86 | 1154 | 1.40 |
| モイソバサ | 25.7 | 26.5 | 26.4 | 23.7 | 25.6 | 533 | 511 | 1014 |
| ヨハネスブルグ | 15.4 | 19.2 | 15.4 | 10.3 | 16.9 | 113 | 615 | 728 |
| ケープタウン | 17.0 | 21.0 | 17.7 | 13.0 | 16.2 | 415 | 125 | 540 |

北 ア メ リ カ 洲

| | | | | | | | | |
|----------|------|-------|------|------|------|-----|-----|------|
| グッチハーバー | 4.6 | 0.4 | 2.2 | 10.7 | 5.5 | 604 | 797 | 1401 |
| ノーム | -3.4 | -15.6 | -6.9 | 10.0 | -1.6 | 293 | 122 | 415 |
| ヴィクトリア | 10.0 | 4.4 | 9.2 | 16.2 | 10.5 | 195 | 492 | 687 |
| ケベック | 3.9 | -12.0 | 2.9 | 19.5 | 7.0 | 576 | 472 | 1048 |
| サンフランシスコ | 13.6 | 9.8 | 13.4 | 14.9 | 16.2 | 55 | 449 | 504 |
| ロスアンゼルス | 17.3 | 13.4 | 15.7 | 21.3 | 19.0 | 33 | 323 | 366 |
| シカゴ | 10.0 | -3.4 | 8.6 | 23.2 | 12.6 | 480 | 323 | 808 |
| ニューオーリンズ | 20.8 | 12.8 | 20.5 | 27.9 | 21.9 | 836 | 702 | 1538 |
| ニューヨーク | 11.4 | 0.1 | 9.7 | 25.1 | 14.3 | 561 | 491 | 1052 |
| メキシコ | 15.8 | 12.4 | 17.8 | 16.7 | 15.4 | 517 | 59 | 576 |
| ハヴァナ | 25.0 | 21.9 | 24.5 | 27.5 | 26.1 | 802 | 340 | 1142 |

南 ア メ リ カ 洲

| | | | | | | | | |
|----------|------|------|------|------|------|-----|------|------|
| リオデジャネイロ | 22.6 | 25.2 | 23.4 | 20.1 | 21.4 | 376 | 715 | 1091 |
| マナオス | 27.2 | 26.8 | 26.6 | 27.0 | 28.1 | 567 | 1277 | 1844 |
| ブエノスアイレス | 16.3 | 23.6 | 16.9 | 8.7 | 15.5 | 311 | 546 | 857 |
| コルドバ | 17.2 | 24.3 | 17.5 | 9.3 | 17.7 | 133 | 553 | 686 |
| ヴァルパライソ | 15.3 | 18.6 | 15.6 | 12.3 | 14.6 | 501 | 33 | 539 |
| イキケ | 18.7 | 21.6 | 18.8 | 16.2 | 17.9 | 1 | 0 | 1 |

大 洋 洲

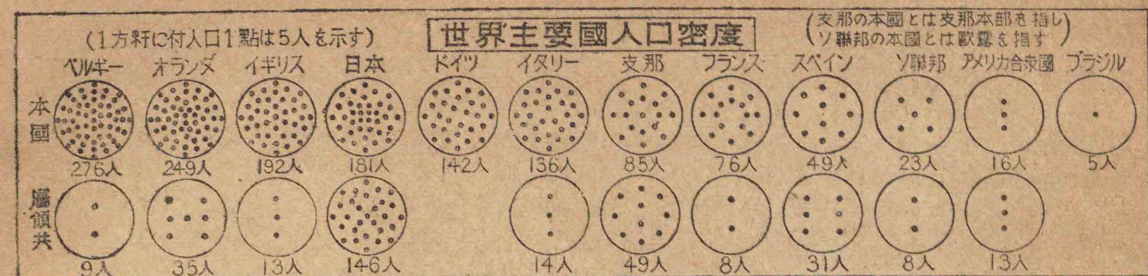
| | | | | | | | | |
|-------|------|------|------|------|------|-----|-----|------|
| ホノルロ | 23.8 | 21.9 | 22.7 | 25.3 | 25.1 | 162 | 466 | 638 |
| シドニー | 17.2 | 22.0 | 18.1 | 11.3 | 17.5 | 617 | 615 | 1232 |
| アルバニア | 15.1 | 18.5 | 16.2 | 11.6 | 14.0 | 791 | 208 | 999 |
| ハース | 17.8 | 23.1 | 19.1 | 12.9 | 16.2 | 766 | 86 | 852 |

世界主要國面積・人口

| 國 名 | 面積(方軒) | 人 口 | 人口密度 | 首 府 |
|---------|------------|---------------|------|---------|
| ア ジ ア 洲 | 43,260,000 | 1,165,070,000 | 27 | |
| 日 本 | 675,366 | 105,226,101 | 156 | 東 京 |
| 滿 洲 洲 | 1,303,143 | 33,499,862 | 26 | 新 京 京 |
| 中 華 民 國 | 9,800,000 | 445,18,000 | 49 | 南 京 |
| 支 那 本 部 | 4,848,000 | 420,000,000 | 85 | |
| ト ル コ | 762,736 | 16,200,694 | 20 | ア ン コ ラ |
| ジ ャ ム | 513,447 | 13,308,000 | 26 | タ イ 國 |

| 國 名 | 面積(方軒) | 人 口 | 人口密度 | 首 府 |
|-------------|------------|-------------|------|---------|
| イ ラ ン | 1,643,558 | 15,055,115 | 9 | テヘラン |
| アフガニスタン | 650,000 | 7,000,000 | 11 | カブール |
| ネパール | 140,000 | 560,000 | 40 | カトマンズ |
| ブータン | 50,000 | 250,000 | 5 | プナカ |
| ヨ ー ロ ッ パ 洲 | 11,428,000 | 505,072,000 | 44 | |
| ソヴィエト連邦 | 21,176,187 | 165,748,400 | 8 | モスクワ |
| ヨーロッパの部 | 6,002,240 | 116,047,050 | 19 | |
| アジアの部 | 15,173,947 | 49,701,350 | 21 | |
| リスアニア | 55,670 | 2,499,529 | 44 | コヴノ |
| ラトヴィア | 65,791 | 1,950,502 | 30 | リガ |
| エストニア | 47,549 | 1,123,413 | 24 | レヴァル |
| フィンランド | 388,217 | 3,762,026 | 10 | ヘルシンキ |
| ノルウェー | 322,681 | 2,884,300 | 9 | オスロ |
| スウェーデン | 448,953 | 6,249,489 | 14 | ストックホルム |
| デンマーク | 182,426 | 3,744,559 | 29 | コペンハーゲン |
| 本 國 | 42,931 | 3,705,558 | 86 | |
| 屬 領 | 89,491 | 39,000 | 2 | |
| ポーランド | 388,390 | 33,823,000 | 87 | ワルソ |
| ドイツ | 554,577 | 73,891,000 | 133 | ベルリン |
| チェコスロヴァキア | 140,493 | 15,158,000 | 108 | プラハ |
| ハンガリー | 93,073 | 8,949,000 | 96 | ブダペスト |
| スイス | 41,295 | 4,157,350 | 101 | ベルン |
| ベルギー | 2,421,573 | 20,765,871 | 8 | ブリッセル |
| 本 國 | 30,509 | 3,276,000 | 271 | |
| 屬 領 | 2,391,064 | 12,489,871 | 4 | |
| オランダ | 2,090,203 | 69,442,045 | 32 | ハーグ |
| 本 國 | 35,003 | 8,473,404 | 242 | |
| 屬 領 | 2,045,700 | 60,176,636 | 29 | |
| 蘭領東インド | 1,904,041 | 50,727,233 | 32 | バタヴィア |
| 其 他 | 141,654 | 240,403 | 2 | |
| イギリス | 32,220,642 | 472,123,342 | 14 | ロンドン |
| 本 國 | 243,428 | 47,098,000 | 193 | |
| 屬 領 | 31,977,214 | 425,025,342 | 12 | |
| インド | 4,684,461 | 352,837,778 | 75 | デリー |
| アイルランド自由國 | 68,896 | 2,965,854 | 43 | ダブリン |
| カナダ | 9,569,658 | 10,376,736 | 1 | オタワ |
| 南アフリカ聯邦 | 1,222,260 | 8,658,000 | 7 | プレトリア |
| オーストラリア | 7,704,135 | 6,753,114 | 1 | キャンベラ |
| ニュージーランド | 267,844 | 1,573,810 | 6 | ウェリントン |
| 其 他 | 8,460,000 | 49,900,000 | 6 | |
| フランス | 13,384,138 | 105,113,822 | 6 | パリ |
| 本 國 | 550,983 | 40,905,968 | 79 | |
| 屬 領 | 12,833,152 | 64,207,854 | 5 | |
| 佛領インド支那 | 740,400 | 21,452,000 | 29 | ハノイ |
| アルジェリア | 2,195,087 | 7,221,854 | 3 | アルジェー |
| 其 他 | 8,093,765 | 35,534,000 | 4 | |
| スペイン | 339,000 | 25,783,000 | 21 | マドリッド |
| 本 國 | 504,679 | 24,849,000 | 49 | |
| 屬 領 | 334,000 | 934,000 | 3 | |
| ポルトガル | 2,186,600 | 16,089,090 | 7 | リスボン |
| 本 國 | 82,157 | 7,222,000 | 78 | |

| 國名 | 面積(方浬) | 人口 | 人口密度 | 首府 |
|---------------|-------------------|--------------------|----------|------------|
| 屬領 | 2,094,831 | 8,867,090 | 3 | — |
| イタリヤ | 3,329,177 | 50,251,000 | 18 | ローマ |
| 本國 | 310,177 | 42,528,000 | 138 | — |
| 屬領(ニチオビアを含む) | 3,019,000 | 7,723,000 | 3 | — |
| カリシヤ | 130,199 | 6,746,020 | 52 | アテネ |
| ブルガリア | 103,146 | 6,171,000 | 60 | ソフィヤ |
| ルーマニア | 294,967 | 19,136,000 | 61 | ブカレスト |
| ユーゴスラヴィア | 247,542 | 14,513,706 | 58 | ベルグラード |
| アルバニア | 27,538 | 1,070,000 | 39 | チラナ |
| ダンチヒ自由市 | 1,894 | 409,000 | 213 | ダンチヒ |
| ルクセンブルグ | 2,586 | 296,913 | 115 | ルクセンブルグ |
| アイスランド | 102,846 | 114,743 | 1 | レイキヤヴィク |
| モナコ | 1.5 | 22,153 | 14,863 | モンテカルロ |
| サンマリノ | 61 | 13,948 | 229 | — |
| リヒテンシュタイン | 159 | 10,213 | 64 | ヴァズ |
| アンドラ | 453 | 6,025 | 13 | アンドラ |
| バチカン市國 | 0.4 | 1,044 | 2,373 | — |
| アフリカ洲 | 30,076,000 | 143,200,000 | 5 | — |
| エジプト | 991,970 | 15,230,000 | 15 | カイロ |
| リベリア | 120,000 | 2,500,000 | 20 | モンロヴィア |
| タンザニヤ | 583 | 80,000 | 137 | — |
| 北アメリカ洲 | 24,294,000 | 174,101,000 | 7 | — |
| アメリカ合衆國 | 9,680,979 | 141,045,014 | 14 | ワシントン |
| 本國 | 7,839,353 | 127,172,000 | 16 | — |
| フィリピン | 296,295 | 13,096,400 | 44 | マニラ |
| ハワイ | 16,594 | 368,336 | 22 | ホノルル |
| アラスカ | 1,530,379 | 52,278 | 0.03 | — |
| メキシコ | 1,969,365 | 17,184,000 | 9 | メキシコ |
| キューバ | 114,524 | 2,962,344 | 35 | ハバナ |
| グアテマラ | 117,720 | 2,245,593 | 19 | グアテマラ |
| グアイティ | 26,428 | 2,553,000 | 97 | ボルトオープリンス |
| サルヴァドル | 34,126 | 1,549,999 | 45 | サンサルヴァドル |
| ドミニカ | 50,070 | 1,275,000 | 25 | シウダードトルヒーヨ |
| ニカラガア | 123,000 | 800,000 | 6 | マナグア |
| ホンデュラス | 154,305 | 854,154 | 7 | テグシガルバ |
| コスタリカ | 59,570 | 551,541 | 9 | サンホセ |
| パナマ | 83,864 | 467,459 | 6 | パナマ |
| 南アメリカ洲 | 18,240,000 | 68,076,000 | 5 | — |
| ブラジル | 8,111,899 | 43,332,630 | 5 | リオデジャネイロ |
| アルゼンティン | 2,797,113 | 12,055,469 | 4 | ブエノスアイレス |
| チリ | 741,767 | 4,465,447 | 6 | サンティアゴ |
| ボリヴィア | 1,332,803 | 3,077,533 | 2 | ラパス |
| コロンビア | 1,162,240 | 9,225,000 | 8 | ボゴタ |
| ペルー | 1,249,049 | 6,700,000 | 5 | リマ |
| ヴェネズエラ | 912,050 | 3,261,734 | 4 | カラカス |
| エクアドル | 451,180 | 2,600,116 | 6 | キト |
| パラグアイ | 418,722 | 870,197 | 2 | アスンシオン |
| ウルグアイ | 185,926 | 1,998,234 | 11 | モンテビデオ |
| 世界總數 | 148,719,100 | 2,055,500,000 | 15 | — |



世界主要國人口増加

| 國名 | 各年現在人口(單位100萬) | | | | 50年間増加 | 昭和10年人口1000人ニツキ | | |
|---------|----------------|-------|-------|-------|-------------|-----------------|------|------|
| | 1880年 | 1910年 | 1920年 | 1930年 | | 出生 | 死亡 | 自然増加 |
| 日本(内地) | 33.6 | 49.2 | 56.0 | 64.4 | 27.8 (76%) | 31.6 | 16.8 | 14.8 |
| アメリカ合衆國 | 50.2 | 92.0 | 105.7 | 122.8 | 72.6 (145%) | 16.9 | 10.9 | 6.0 |
| イギリス | 34.9 | 42.1 | 44.0 | 46.0 | 11.1 (32%) | 15.3 | 12.3 | 3.0 |
| フランス | 37.7 | 39.7 | 39.2 | 41.8 | 4.1 (11%) | 15.2 | 15.7 | -0.5 |
| ドイツ | 45.2 | 64.9 | 59.0 | 66.0 | 20.8 (46%) | 18.9 | 11.8 | 7.1 |
| イタリア | 23.5 | 34.7 | 38.7 | 41.1 | 12.2 (44%) | 23.3 | 13.9 | 9.4 |
| ソヴェート聯邦 | 89.7 | 130.8 | — | 161.0 | 71.3 (80%) | — | — | — |
| ブラジル | 10.0 | 23.4 | 30.6 | 40.3 | 30.3 (30%) | — | — | — |
| 漆洲 | 2.3 | 4.5 | 5.4 | 6.6 | 4.3 (32%) | — | — | — |

世界主要國の交通

| 國名 | 鐵道(昭和九年末) | | | 商船(昭和十二年) | | 昭和十一年中 | 自動車(昭和十一年初) | | 飛行 |
|---------|-----------|-------------|----------|-----------|--------|--------|-------------|------|------|
| | 營業線長(千浬) | 面積百方人口一萬ニツキ | 一萬人口一ニツキ | 總隻數 | 總噸數 | | 乗用 | 貨物 | |
| 日本 | 23.6 | 6.2 | 3.4 | 2554 | 4,475 | 180 | 74.3 | 43.2 | 589 |
| 朝鮮 | 4.2 | 1.9 | 2.0 | — | — | — | 6.0 | 3.0 | 2567 |
| 臺灣 | 1.5 | 4.2 | 2.9 | — | — | — | 3.5 | 1.0 | 1172 |
| アメリカ合衆國 | 415.6 | 4.4 | 32.9 | 2340 | 9,796 | 69 | 22556 | 3511 | 5 |
| ソヴェート聯邦 | 81.6 | 0.4 | 4.9 | — | — | — | 44 | 202 | 694 |
| ドイツ | 68.7 | 11.6 | 10.3 | 2191 | 3,937 | 161 | 854 | 230 | 60 |
| イギリス | 32.8 | 13.5 | 7.0 | 7264 | 17,544 | 328 | 1306 | 423 | 23 |
| フランス | 64.6 | 11.7 | 15.4 | 1365 | 2,870 | 17 | 1713 | 469 | 19 |
| イタリア | 23.0 | 7.4 | 5.4 | 1270 | 3,213 | 7 | 237 | 104 | 109 |
| 支那 | 9.4 | — | — | — | — | — | 30 | 15 | 9858 |
| カナダ | 68.2 | 0.7 | 63.9 | — | — | — | 587 | 174 | 9 |
| オランダ | 3.6 | 10.6 | 4.4 | 1416 | 2,634 | 69 | 97 | 46 | 58 |
| ベルギー | 10.3 | 33.7 | 12.4 | — | — | — | 103 | 59 | 51 |

世界の主要トンネル

| 名稱(所在地) | 長さ | 名稱(所在地) | 長さ | 名稱(所在地) | 長さ |
|---------------|-------|---------------|-------|----------------|------|
| シムプロン(アルプス) | 20044 | モン・スニ(西アルプス) | 12233 | リッケン(スイス) | 8604 |
| アベニン(アベニン) | 18318 | アールベルグ(ドイツ) | 10270 | アースー(ニューゼーランド) | 8450 |
| サン・ゴタルド(アルプス) | 14990 | モファット(北米コロラド) | 9380 | ギオビ(イタリア) | 8270 |
| レッチベルグ(ソ) | 14606 | 清水(上越線) | 9702 | ハウエンスタイン(スイス) | 8135 |
| ニューカスケード(北米) | 13170 | ガニソン(北米コロラド) | 9660 | コル・チ・テンダ(イタリア) | 8100 |

| 名稱(所在地) | 長さ | 名稱(所在地) | 長さ | 名稱(所在地) | 長さ |
|---------------------|-------------------|-----------------------|-------------------|-------------|-------------------|
| 丹那(東海道線) | 7804 ^m | モンドール(フランス-スイス) | 6030 ^m | 笹子(中央線) | 4856 ^m |
| ビレネー(フランス) | 7800 | ニース-クネオ線(フランス-イタリア) | 5989 | 石北(北海道石北線) | 4829 |
| フーサック(マッサチューセツ) | 7640 | アルプラ(東アルプス) | 5866 | 猪之鼻(土讃線) | 3845 |
| ローグマルセーユ河運河 | 7266 | トットレイ(イギリス) | 5693 | 青山(参宮急行電鉄) | 3430 |
| セヴェルン(ブリストル-ニューボート) | 7260 | 面白山(仙山線) | 5345 | 生駒山(大阪電氣軌道) | 3380 |
| ストロ(北米ネヴァダ) | 7240 | グラヴハルス(ノルウェー) | 5311 | 冷水(筑豊線) | 3259 |
| マリアノボリ(イタリア) | 6840 | アマヌス(小アジア) | 4355 | 欽明路(山陽線) | 3117 |
| サンポール(フランス-スイス) | 6500 | マーシー河底(リヴァール-バーケンヘッド) | 4800 | クレーベルグ(ドイツ) | 3100 |
| ヴォハイ(東アルプス) | 6300 | ボスルック(東アルプス) | 4763 | 雄羅(羅津線) | 3085 |

鐵道の最高點の高さ

| 鐵道線名(所在地) | 最高點 | 鐵道線名(所在地) | 最高點 | 鐵道線名(所在地) | 最高點 |
|------------------------|-------------------|----------------------|-------------------|--------------|-------------------|
| ボリウヤ中央鐵道(ボリウヤ) | 4880 ^m | ホルネルクラート鐵道(スイス) | 3020 ^m | 長津江線黃草嶺驛 | 1220 ^m |
| オロヤ鐵道(ペルー) | 4334 | ヴェラクルーズ-メキシコ鐵道(メキシコ) | 2533 | (朝朝成鏡南道) | |
| アレキバノ鐵道(ペルー) | 4470 | ユニオンパシフィック鐵道(北米) | 2486 | 中央線鳥居峠(信濃) | 972 |
| バイクスビーグ鐵道(北米コロラド) | 4260 | 阿里山森林鐵道塔山驛(臺灣) | 2331 | 富士見驛(" | 956 |
| ウユニーファンチャカ鐵道(ボリウヤ) | 4114 | ベルニナ鐵道(スイス) | 2330 | 信越線信濃追分驛(" | 955 |
| アントファガスター-オルロ鐵道(チリ) | 3956 | 白茂線北溪水驛(朝鮮成鏡北道) | 1700 | 輕井澤驛(" | 944 |
| クンブル鐵道(チリ-アルゼンチン) | 3439 | 赴戦江線白岩山驛(南道) | 1580 | 中央線小野驛附近(" | 859 |
| ユングフラウ鐵道(スイス) | 3457 | 小海線野邊山驛附近(信濃) | 1374 | 大糸南線築場驛附近(" | 830 |
| デンヴァー-リオ・グランデ鐵道(北アメリカ) | 3453 | 草津鐵道(信濃, 上野國境) | 1371 | 豊肥線波野驛附近(肥後) | 787 |

列國の移民出入及送金

| 出 移 民 | | | | 入 移 民 | | | | 移 民 送 金 | | | | |
|--------|------|------|------|--------|------|------|------|---------|------|------|------|----------|
| 移出國 | 昭和9 | "10 | "11 | 移入國 | 昭和9 | "10 | "11 | 受取國 | 昭和8 | "9 | "10 | 米國 ヨリ |
| | 千人 | 千人 | 千人 | | 千人 | 千人 | 千人 | | 百萬部 | 百萬部 | 百萬部 | 百萬部 |
| 日本 | 28.1 | 10.8 | — | 米 國 | 34.4 | 34.9 | 41.6 | 日 本 | 22.7 | 20.7 | — | 1.7 |
| イギリス | 29.2 | 29.8 | 29.8 | ブラジル | 46.0 | 29.6 | — | イタリ- | 55.0 | — | — | 5.3 |
| イタリ- | 26.2 | 26.9 | 19.4 | アルゼンチン | 33.2 | 40.6 | — | スベ-イン | 32.1 | — | — | 4.0 |
| ポーランド | 20.8 | 34.6 | 24.8 | パレスタイン | 44.1 | 64.1 | 31.7 | ポーランド | 17.0 | — | — | 4.9 |
| ドイツ | 13.8 | 11.8 | 14.7 | カナダ | 6.3 | 6.0 | — | アイルランド | 9.9 | — | — | 6.5 |
| ポルトガル | 7.5 | 9.1 | 12.5 | | | | | ギリシヤ | 15.0 | 8.8 | 5.7 | 4.7 |
| スベ-イン | 15.6 | 16.9 | — | | | | | 中華民国 | 41.0 | 50.3 | 53.0 | — |
| チェツコ | 2.4 | 22.7 | 3.4 | | | | | チェツコ | 5.2 | 3.4 | 2.7 | 1.8 |
| ギリシヤ | 2.6 | — | — | | | | | ドイツ | — | — | — | 4.1 |
| オーストリア | 2.2 | 2.2 | 1.7 | | | | | スウェーデン | 3.5 | 1.9 | 1.8 | 3.4 |
| スイス | 1.2 | 1.3 | 2.0 | | | | | カナダ | 6.0 | 6.7 | 7.2 | 0.6 |
| アイルランド | 1.0 | 1.0 | 1.3 | | | | | 米 國 | 88.6 | 62.7 | 51.3 | — |
| デンマルク | 2.1 | 2.2 | — | | | | | 支那 | 4.1 | 3.9 | 4.0 | — |
| | | | | | | | | フランス | 31.3 | 39.3 | 29.4 | — |

世界主要國の耕地と職業別

| 國 名 | 耕 地 | | | 牧場及原野 | 森 林 | 共 他 | 有 職 業 者 百 分 率 | | | | | | | | |
|---------|-----------|------------|------------------|-------|------|------|---------------|------|-----|------|------|------|-----|------|------|
| | 面積 百分率 | 面積の 百分率 | 一力耕一人當 に農業者耕地 | | | | 農 林 | 水 産 | 礦 業 | 工 業 | 商 業 | 交 通 | 公 務 | 自 由 | 家 用 |
| 内地 | 60.3 | 15.6 | 35 | 0.42 | 8.7 | 52.0 | 23.6 | 47.7 | 1.8 | 0.8 | 19.2 | 15.1 | 3.7 | 6.9 | 2.6 |
| 日本 | 44.6 | 20.2 | 373 | 0.26 | — | 51.9 | — | 76.4 | 1.5 | — | 3.2 | 7.7 | — | — | — |
| 朝鮮 | 8.3 | 23.1 | 336 | 0.20 | — | 52.2 | — | 66.9 | 1.7 | 1.1 | 3.2 | 7.7 | — | — | — |
| 臺灣 | 36.8 | 24.5 | 37 | 2.7 | 53.5 | 19.0 | — | 6.4 | 0.2 | 5.2 | 32.0 | 16.1 | 8.7 | 13.3 | 7.4 |
| イギリス | 213.9 | 38.8 | 36 | 2.7 | 20.7 | 19.2 | 21.3 | 35.3 | 0.3 | 2.0 | 31.6 | 12.5 | 4.9 | 9.1 | 4.1 |
| フランス | 194.0 | 41.2 | 48 | 2.1 | 18.2 | 27.5 | 13.2 | 28.8 | 0.1 | 2.2 | 38.2 | 13.6 | 4.8 | 8.4 | 3.9 |
| ドイツ | 127.5 | 41.1 | 63 | 1.5 | 19.4 | 16.4 | 23.1 | 46.8 | 0.5 | 0.4 | 29.9 | 8.2 | 4.6 | 6.4 | 3.1 |
| イタリア | 10.8 | 35.5 | 57 | 1.7 | 17.9 | 46.6 | — | 19.1 | — | 6.8 | 39.7 | 10.7 | 7.6 | 9.0 | 5.0 |
| ベルギー | 9.3 | 28.3 | 68 | 1.4 | 39.4 | 7.4 | 24.9 | 20.5 | — | 1.6 | 37.2 | 14.0 | 9.3 | 8.6 | 7.2 |
| オランダ | 26.6 | 62.1 | 20 | 4.8 | 9.7 | 28.2 | — | 35.4 | — | 27.3 | 12.4 | 5.8 | 7.0 | 12.2 | — |
| デンマルク | 37.3 | 9.1 | 27 | 3.6 | 2.7 | 54.2 | 34.0 | — | — | — | — | — | — | — | — |
| スウェーデン | 185.6 | 47.7 | 55 | 1.8 | 16.7 | 21.4 | 14.2 | — | — | — | — | — | — | — | — |
| ポーランド | 157.7 | 31.2 | 28 | 3.4 | — | — | — | — | — | — | — | — | — | — | — |
| スペイン | 1373.3 | 17.8 | 7 | 12.8 | — | — | — | 21.8 | 0.2 | 2.0 | 28.9 | 12.5 | 8.9 | 8.4 | 18.4 |
| アメリカ合衆國 | 231.2 | 2.6 | 5 | 19.6 | — | — | — | 30.9 | — | 1.5 | 17.3 | 15.3 | 6.8 | 13.2 | 3.6 |
| カナダ | 255.2 | 9.1 | — | — | 45.8 | 17.9 | 27.2 | — | — | — | — | — | — | — | — |
| アルゼンチン | 1254.0 | 46.4 | — | — | — | 13.4 | 40.2 | 66.4 | — | 0.2 | 10.5 | 5.6 | 1.7 | 2.9 | 7.6 |
| 印度 | 21.7 | 2.1 | 162 | 0.6 | — | — | — | — | — | — | — | — | — | — | — |
| エジプト | 119.2 | 1.5 | 5 | 29.7 | — | — | — | — | — | — | — | — | — | — | — |
| 露 洲 | 2232.2 | 11.0 | 32 | 3.1 | 19.5 | 39.8 | 29.7 | — | — | — | — | — | — | — | — |
| ソ 聯 邦 | | | | | | | | | | | | | | | |

世界主要都市人口

| 都 市 | 所 在 | 人 口 | 都 市 | 所 在 | 人 口 | 都 市 | 所 在 | 人 口 |
|---------|---------|-------|-------------|-------|-------|---------------|-------------------|-------|
| ア ジ ア 洲 | | | シ ン ガ ポ ー ル | | | 海 峽 植 民 地 | | |
| 東京 | 日 本 | 677.8 | シンガポール | 海峽植民地 | 49.0 | ゴ ー ル キ | ソ 聯 邦 | 45.2 |
| 大阪 | " | 325.2 | ラングーン | ビルマ | 40.0 | ハ ー ル コ フ | " | 65.4 |
| 名古屋 | " | 182.8 | マニラ | フィリピン | 31.1 | キ ー エ フ | " | 53.9 |
| 京都 | " | 108.9 | バタヴィア | ジャバ | 26.0 | ヘ ル シ ン キ | フ ィ ン ラ ン ド | 27.2 |
| 神戶 | " | 96.8 | カルカット | インド | 148.6 | オ ス ロ | ノ ル ウ ェ ー | 25.3 |
| 横濱 | " | 96.8 | デリー | " | 44.7 | ス ト ッ ク ホ ル ム | ス ウ ェ ー デ ン | 52.6 |
| 神奈川 | " | 96.7 | ボンベイ | " | 116.1 | ゲ テ ボ ル グ | " | 25.5 |
| 奉天 | 滿 洲 國 | 53.6 | ハイドラバード | " | 46.7 | ロ ッ ヅ | ポ ー ラ ン ド | 63.9 |
| 新奉天 | " | 30.2 | マドラス | " | 64.7 | ワ ル ソ ー | " | 122.5 |
| 大連 | " | 46.3 | コロロンボ | セイロン島 | 28.4 | コ ベ ン ハ ー ゲ ン | デ ン マ ル ク | 83.1 |
| 天津 | 中 華 民 國 | 81.1 | テヘラン | イラン | 36.0 | ベ ル リ ン | ド イ ツ | 424.3 |
| 上海 | " | 128.0 | バグダード | イラク | 25.0 | ニ ュ ル ン ベ ル ヒ | " | 41.0 |
| 南京 | " | 37.1 | カラカイスタック | シベリア | 19.0 | ミ ュ ン ヘ ン | " | 73.5 |
| 漢口 | " | 77.8 | オムスク | " | 22.7 | マ グ デ ブ ル グ | " | 30.7 |
| 重慶 | " | 63.5 | タシケント | 中アジア | 49.1 | ニ ツ セ ン | " | 65.4 |
| 香港 | " | 35.0 | チフリ | コーカシア | 40.6 | ブ レ ス ラ ウ | " | 62.5 |
| バンコク | タ イ 國 | 55.0 | バク | " | 71.0 | ハ ン ブ ル グ | " | 112.9 |
| | | | | | | ケ ル ン | " | 75.7 |
| | | | | | | ド レ ス デ ン | " | 64.2 |
| | | | | | | モ ス コ ー | ソ 聯 邦 | 366.3 |
| | | | | | | レ ニ ン グ ラ ー ド | " | 277.6 |
| | | | | | | ウ イ ー ン | " | 187.4 |
| | | | | | | オ デ ッ サ | " | 49.7 |
| | | | | | | プ ラ ー グ | チ エ コ ス ロ ヴ ァ キ ヤ | 84.9 |


| 都市 | 所在 | 人口 | 都市 | 所在 | 人口 | 都市 | 所在 | 人口 |
|----------|-------|-------|----------|----------|-------|----------|---------|-------|
| ジュネーヴ | スイス | 14.3 | チューリン | イタリー | 62.4 | クリーヴランド | アメリカ合衆国 | 90.0 |
| チューリヒ | " | 25.0 | ミラノ | " | 105.4 | ピッツバーグ | " | 67.0 |
| ブダペスト | ハンガリー | 106.1 | ネーアルス | " | 87.8 | ミルウーキー | " | 57.8 |
| ロンドン | イギリス | 423.0 | ヴェニス | " | 25.0 | シカゴ | " | 337.6 |
| バーミンガム | " | 101.2 | アテネ | ギリシャ | 31.3 | ミネアポリス | " | 64.4 |
| シフィールド | " | 52.1 | サラニカ | " | 23.0 | カンサスシティー | " | 40.0 |
| リープ | " | 48.6 | ブカレスト | ルーマニア | 64.0 | シンシナチ | " | 45.1 |
| ブラッドフォード | " | 29.4 | ソフィア | ブルガリア | 29.0 | ルイスヴィル | " | 39.8 |
| リヴァプール | " | 85.7 | イスタンブール | トルコ | 74.0 | セントルイス | " | 82.2 |
| マンチェスター | " | 75.5 | ベルグラード | ユーゴスラヴィア | 27.0 | ニューオーリンズ | " | 45.9 |
| エデンバラ | " | 46.1 | アフリカ洲 | | | シアトル | " | 35.6 |
| グラスゴー | " | 111.7 | カイロ | エジプト | 106.5 | サンフランシスコ | " | 63.4 |
| ベルファスト | " | 41.5 | アレクサンドリア | " | 57.3 | ロスアンゼルス | " | 123.8 |
| ダブリン | " | 31.7 | ケープタウン | 南ア | 15.1 | メキシコ | メキシコ | 102.9 |
| ハーグ | オランダ | 47.7 | ヨハネスブルグ | " | 20.3 | ハヴァナ | キューバ | 54.7 |
| ロッテルダム | " | 59.8 | 南アメリカ洲 | | | リオデジャネイロ | ブラジル | 170.1 |
| アムステルダム | " | 78.2 | 北アメリカ洲 | | | サンパウロ | " | 115.1 |
| ブルッセル | ベルギー | 89.1 | モントリオール | カナダ | 81.9 | バイア | " | 34.5 |
| アントワープ | " | 27.8 | ウィニペグ | " | 21.9 | ベルナンブコ | " | 45.5 |
| パリ | フランス | 239.1 | ヴァンクーバー | " | 24.7 | パナマ | " | 30.6 |
| リヨン | " | 58.0 | トロント | " | 63.1 | プエルトアイレス | アルゼンチン | 224.7 |
| ボルドー | " | 26.3 | オタワ | " | 12.7 | ロサリオ | " | 50.0 |
| マルセイユ | " | 80.1 | ニューヨーク | アメリカ合衆国 | 693.0 | サンティアゴ | チリ | 69.6 |
| マドリッド | スペイン | 104.8 | ボストン | " | 78.1 | ヴァルパライソ | " | 19.0 |
| バルセロナ | " | 114.8 | フィラデルフィア | " | 195.1 | モンテヴィデオ | ウルグァイ | 66.6 |
| ヴァレシニア | " | 35.3 | ワシントン | " | 43.7 | リマ | ペルー | 29.0 |
| リスボン | ポルトガル | 59.4 | デトロイト | " | 156.9 | ラパス | ボリヴィア | 15.0 |
| ローマ | イタリー | 113.3 | バツファロ | " | 57.3 | | | |
| ジェノヴァ | " | 63.8 | | | | | | |

本邦海外移民先(昭和十一年)

| 國名 | 人口 | 國名 | 人口 | 國名 | 人口 |
|-------------|-----------|---------|---------|---------|-----------|
| アジア洲 | 1,365,225 | ハワイ | 158,670 | バラグァイ | 308 |
| 中華民国 | 84,317 | 遠洲其他 | 3,205 | コロンビア | 273 |
| 滿洲國 | 1,233,699 | 北アメリカ洲 | 133,340 | ウルグァイ | 69 |
| フィリピン島 | 21,179 | アメリカ合衆国 | 111,492 | ヴェネズエラ | 15 |
| グアム島 | 7,387 | カナダ | 20,597 | ヨーロッパ洲 | 2,634 |
| 英領マレー | 6,976 | メキシコ | 4,742 | アフリカ洲 | 120 |
| 蘭領東印度 | 6,632 | キューバ | 1,155 | エジプト | 86 |
| 極東露領 | 1,612 | パナマ | 344 | 英領東アフリカ | 76 |
| 香港・澳門 | 1,521 | サルウドル | 9 | 南阿聯邦 | 31 |
| 印度、ビルマ、セイロン | 1,521 | 南アメリカ洲 | 223,657 | 伊領東アフリカ | 4 |
| 英領サラソク | 980 | ブラジル | 198,057 | | |
| タイ國 | 539 | ペルー | 22,570 | 總數 | 1,891,993 |
| 佛領印度支那 | 330 | アルゼンチン | 5,906 | 内地人 | 997,115 |
| イラン | 33 | ボリヴィア | 791 | 朝鮮人 | 880,039 |
| アフガニスタン | 17 | チリ | 668 | 臺灣人 | 14,849 |
| 大洋洲 | 161,875 | | | | |

世界主要國の貿易

| 國名 | 年度 | 貿易總高 (單位 百萬圓) | 輸出入高比較 (單位 百萬圓) | | | | |
|---------|---------------|-------------------------|--|------|------|------|--|
| | | | 2000 | 3000 | 4000 | 5000 | |
| イギリス | 9 10 11 | 6,487 6,177 7,248 | [Bar chart showing trade trends for UK] | | | | |
| アメリカ合衆國 | 9 10 11 | 5,451 5,074 5,732 | [Bar chart showing trade trends for USA] | | | | |
| ドイツ | 9 10 11 | 4,061 4,027 4,295 | [Bar chart showing trade trends for Germany] | | | | |
| フランス | 9 10 11 | 3,220 2,867 2,910 | [Bar chart showing trade trends for France] | | | | |
| カナダ | 9 10 11 | 1,553 1,646 1,977 | [Bar chart showing trade trends for Canada] | | | | |
| 日本 | 9 10 11 | 1,517 1,692 1,335 | [Bar chart showing trade trends for Japan] | | | | |
| ベルギー | 9 10 11 | 1,519 1,421 1,642 | [Bar chart showing trade trends for Belgium] | | | | |
| 英領インド | 9 10 11 | 1,240 1,282 1,349 | [Bar chart showing trade trends for British India] | | | | |
| イタリー | 9 10 11 | 1,323 1,279 956 | [Bar chart showing trade trends for Italy] | | | | |
| ソビエト聯邦 | 9 10 11 | 672 628 640 | [Bar chart showing trade trends for USSR] | | | | |
| 支那 | 9 10 11 | 631 644 580 | [Bar chart showing trade trends for China] | | | | |



本邦貿易主要國別(昭和十二年度)(單位千圓)

アメリカ合衆國 貿易高 1,903,970

| 輸 | | 出 | | 輸 | | 入 | |
|---------|---------|--------|---------|---------|---------|--------|-----------|
| 生絲 | 325,225 | 綿織物 | 22,138 | 棉花 | 306,388 | パルプ | 49,131 |
| 織物 | 21,940 | 陶磁器 | 19,460 | 木材 | 30,007 | 皮類 | 9,336 |
| 植物油 | 18,958 | 玩具 | 16,521 | 燐鐵石 | 7,760 | ソーダ類 | 2,234 |
| 絹織物 | 11,531 | 帽子及帽體 | 8,479 | 合成染料 | 1,931 | 革類 | 1,031 |
| メリヤス製品 | 6,849 | 其他共合計 | 689,428 | 時計及部分品 | 466 | 其他共合計 | 1,239,542 |
| 滿洲國及關東洲 | | | | 915,278 | | | |
| 綿織物 | 85,174 | 機械及部分品 | 61,418 | 豆類 | 85,143 | 油糟 | 36,532 |
| 紙類 | 19,745 | 人絹織 | 18,185 | 石炭 | 30,018 | 採油原料 | 19,713 |
| 鐵製品 | 17,877 | 毛織物 | 15,703 | 硫安 | 9,272 | 鐵 | 6,614 |
| 綿絲 | 9,757 | 精糖 | 9,485 | 麻及植物纖維 | 1,273 | 皮類 | 1,237 |
| 木材 | 7,658 | 合計 | 621,008 | 羊毛 | 527 | 合計 | 294,270 |
| 英領インド | | | | 748,853 | | | |
| 綿織物 | 63,041 | 人絹織物 | 32,466 | 棉花 | 338,635 | 麻及植物纖維 | 8,344 |
| 人造絹絲 | 23,154 | 綿絲 | 19,846 | 皮革類 | 5,759 | 豆類 | 3,284 |
| 絹織物 | 13,838 | 毛織物 | 9,884 | 採油原料 | 2,459 | 油粕 | 1,943 |
| 生絲 | 8,460 | 合計 | 299,337 | 生ゴム | 343 | 合計 | 449,483 |
| 蘭領インド | | | | 353,501 | | | |
| 綿織物 | 85,703 | 綿絲 | 13,790 | 生ゴム | 25,775 | 砂糖 | 17,721 |
| 人絹織 | 11,490 | 鐵製品 | 7,774 | 採油原料 | 5,062 | 木材 | 2,477 |
| メリヤス製品 | 7,602 | 帽子及製品 | 3,436 | 麻及植物纖維 | 1,279 | 棉花 | 1,173 |
| 陶磁器 | 3,109 | 合計 | 200,051 | 油粕 | 673 | 合計 | 158,450 |

Table with columns for '輸 出' (Exports) and '輸 入' (Imports). It lists various goods such as '小麦粉' (wheat flour), '棉花' (cotton), '石炭' (coal), and '皮革' (leather) with their respective quantities and values.

主要地名索引

地名は、五十音順に配列し、行末に其の地が幾箇の何れの部分に在るか、符號を以て示した。(1) 地名の次の数字(1, 2, 3等)は、本圖の圖號 (2) アルファベット (A, B, C等) は、縦行 (縦線間)。(3) 項末の数字(1, 2, 3等) は、横行 (緯線間)。(4) ①②③等は、其の頁中にある分圖の番號。續て求むる地名は、其の頁中の縦行と横行との相會する區域内に發見することが出来る

Index of place names in Japanese and English, including entries for Athens, Adelaide, Aden, Adowa, Agha, Agra, and many others, with corresponding reference numbers.

【イ、キ】

Index of place names starting with 'イ' and 'キ', including entries like 'イーストロンドン' (East London) and 'イアン' (Ian).

カラコルム山脈 Karakoram 6G5 11B6 18B1
カラチ Karachi 42G4 42B4
カラダル河 Karatal 11B2
カラハリ沙漠 Kalahari 42F7 42B5
カラバサ海 Kara Boga 24F7
カラハリ (ケラット) Kalai (Khelat) 18A2
カラハリ沙漠 Kalahari 42F7 42B5
カラバサ海 Kara Boga 24F7
カラリア半島 Calabria 37H4
カラヴェナス Caravellas 51F4
カラマ Calama 50C3
カラマタ Kalamata 57H4
カララ Carrara 37F9 40C2
カララ河 Kalar 9E1
カララ山脈 Kalarr 11H4 11G4 真見返D3
カリカット Calicut 18B3
カリカル Karikal 18B3
ガリシア Galicia 42G5A5
ガリシヤ Galilee 48L9 51B1
カリブ海 Caribbean 45K8 48K9
カリフォルニア州 California 48B4
カリフォルニア半島 California 45G7 48D6
カリフォルニア州 California 45G7 48D6
カリムスカヤ Karimskaya 6K3 9E9 11H 21J3
カリアリ Cagliari 37F4
カリゴロ Calicut 11H5 13B3 真見返D4
カルカッタ Calcutta 61H6 18C2
カルカッタ Calcutta 61H6 18C2
カルカッタ Calcutta 61H6 18C2
カルカッタ Calcutta 61H6 18C2
カルカッタ Calcutta 61H6 18C2
カルカッタ Calcutta 61H6 18C2
カルカッタ Calcutta 61H6 18C2
カルカッタ Calcutta 61H6 18C2
カルカッタ Calcutta 61H6 18C2
カルカッタ Calcutta 61H6 18C2

ガンジス河 Ganges 18C-D2
カンシュウ 甘州 11F4
カンシュウ 福州 18F2 真見返D5
カンシュウ 甘肅省 真見返D3
カンシュウ 甘肅省 9F3
カンシュウ 城版 10C5
カンジョ 韓城 12A4
カンジョ 韓城 12A4
カンジョ 韓城 12A4
カンジョ 韓城 12A4
カンジョ 韓城 12A4
カンジョ 韓城 12A4
カンジョ 韓城 12A4
カンジョ 韓城 12A4
カンジョ 韓城 12A4
カンジョ 韓城 12A4

キヤン 暹羅 13F3 真見返B4
キヤン 暹羅 13F3 真見返B4
キヤン 暹羅 13F3 真見返B4
キヤン 暹羅 13F3 真見返B4
キヤン 暹羅 13F3 真見返B4
キヤン 暹羅 13F3 真見返B4
キヤン 暹羅 13F3 真見返B4
キヤン 暹羅 13F3 真見返B4
キヤン 暹羅 13F3 真見返B4
キヤン 暹羅 13F3 真見返B4

キヤン 暹羅 13F3 真見返B4
キヤン 暹羅 13F3 真見返B4
キヤン 暹羅 13F3 真見返B4
キヤン 暹羅 13F3 真見返B4
キヤン 暹羅 13F3 真見返B4
キヤン 暹羅 13F3 真見返B4
キヤン 暹羅 13F3 真見返B4
キヤン 暹羅 13F3 真見返B4
キヤン 暹羅 13F3 真見返B4
キヤン 暹羅 13F3 真見返B4

キヤン 暹羅 13F3 真見返B4
キヤン 暹羅 13F3 真見返B4
キヤン 暹羅 13F3 真見返B4
キヤン 暹羅 13F3 真見返B4
キヤン 暹羅 13F3 真見返B4
キヤン 暹羅 13F3 真見返B4
キヤン 暹羅 13F3 真見返B4
キヤン 暹羅 13F3 真見返B4
キヤン 暹羅 13F3 真見返B4
キヤン 暹羅 13F3 真見返B4

キヤン 暹羅 13F3 真見返B4
キヤン 暹羅 13F3 真見返B4
キヤン 暹羅 13F3 真見返B4
キヤン 暹羅 13F3 真見返B4
キヤン 暹羅 13F3 真見返B4
キヤン 暹羅 13F3 真見返B4
キヤン 暹羅 13F3 真見返B4
キヤン 暹羅 13F3 真見返B4
キヤン 暹羅 13F3 真見返B4
キヤン 暹羅 13F3 真見返B4

キヤン 暹羅 13F3 真見返B4
キヤン 暹羅 13F3 真見返B4
キヤン 暹羅 13F3 真見返B4
キヤン 暹羅 13F3 真見返B4
キヤン 暹羅 13F3 真見返B4
キヤン 暹羅 13F3 真見返B4
キヤン 暹羅 13F3 真見返B4
キヤン 暹羅 13F3 真見返B4
キヤン 暹羅 13F3 真見返B4
キヤン 暹羅 13F3 真見返B4

キヤン 暹羅 13F3 真見返B4
キヤン 暹羅 13F3 真見返B4
キヤン 暹羅 13F3 真見返B4
キヤン 暹羅 13F3 真見返B4
キヤン 暹羅 13F3 真見返B4
キヤン 暹羅 13F3 真見返B4
キヤン 暹羅 13F3 真見返B4
キヤン 暹羅 13F3 真見返B4
キヤン 暹羅 13F3 真見返B4
キヤン 暹羅 13F3 真見返B4

キヤン 暹羅 13F3 真見返B4
キヤン 暹羅 13F3 真見返B4
キヤン 暹羅 13F3 真見返B4
キヤン 暹羅 13F3 真見返B4
キヤン 暹羅 13F3 真見返B4
キヤン 暹羅 13F3 真見返B4
キヤン 暹羅 13F3 真見返B4
キヤン 暹羅 13F3 真見返B4
キヤン 暹羅 13F3 真見返B4
キヤン 暹羅 13F3 真見返B4

Table with multiple columns listing geographical locations and their corresponding numbers, including entries like コロンビア, コロンビア, and コロンビア.

Table with multiple columns listing geographical locations and their corresponding numbers, including entries like コロンビア, コロンビア, and コロンビア.

Table with multiple columns listing geographical locations and their corresponding numbers, including entries like サイゴン, サイゴン, and サイゴン.

Table with multiple columns listing geographical locations and their corresponding numbers, including entries like サルトル, サルトル, and サルトル.

[3]

Table with multiple columns listing geographical locations and their corresponding numbers, including entries like サルトル, サルトル, and サルトル.

Table with multiple columns listing geographical locations and their corresponding numbers, including entries like サルトル, サルトル, and サルトル.

Table with multiple columns listing geographical locations and their corresponding numbers, including entries like サルトル, サルトル, and サルトル.

Table with multiple columns listing geographical locations and their corresponding numbers, including entries like サルトル, サルトル, and サルトル.

Table with multiple columns listing geographical locations and their corresponding numbers, including entries like サルトル, サルトル, and サルトル.

Table with multiple columns listing geographical locations and their corresponding numbers, including entries like サルトル, サルトル, and サルトル.

シノヨ 沼津 107D5
シノヨ 沼津 12B4 13E1
シノヨ 沼津 12C2
シノヨ 沼津 10C4
シノヨ 沼津 13B9 裏見返B5

【ス】

ストロンボリ島 Stromboli 37C4
スネーク河 Snake 48C2
スネーデン Sneeden 34A3
スノーデン Snowdon 32D4
スノーデン山 Snowdon 31B2 35D4

【セ】

セイガイ 井原 12C3 裏見返D2
セイガイ 西沢 12A3
セイガイ 清原 10E4
セイケン 青森 12C2
セイケン 西江 18E2 裏見返C0

【ソ】

セベニコ Sehenico 37G3 40E3
セヴェンヌ川 Cevennes 32H8 37D2
セボク島 Sebockoe 46G8 48D3
セミパタインスク Semipalatinsk 11C1 21G3

ソコト Sokoto 42D3
ソコトラ島 Sokotra 657 19F7 42B3
ソコロ島 Socorro 46G8 48D3
ソシエテ島 Society 16J6

【タ】

タビベ河(Taibei) Taibei 37G3 40D4
タイ山 大甲 裏見返B3
タイ山 大甲 13B2
タイ山 大甲 13B2 13C2A2

【チ・ティ・ヂュ】

チヤニョ Chanyo 21F3
チヤル Chabbar 18A2 19H4
チヤル 察哈爾省 0E4 11E 裏見返D1

チヤニョ Chanyo 21F3
チヤル Chabbar 18A2 19H4
チヤル 察哈爾省 0E4 11E 裏見返D1

【ハ・ザ

【ハ・ザ

バグダッド Baghdad 6D5 10D3 21C5 24N0
バグダッド Bagdad 6D5 10D3 21C5 24N0
バグダッド Bagdad 6D5 10D3 21C5 24N0

バナマ Panama 48K10 51B2
バナマ Panama 48K10 51B2
バナマ Panama 48K10 51B2

バルティック海 Baltic 24I4 27D4
バルティック海 Baltic 24I4 27D4
バルティック海 Baltic 24I4 27D4

ビーターバーグ Pietersberg 43C0C3
ビーターバーグ Pietersberg 43C0C3
ビーターバーグ Pietersberg 43C0C3

【ビ・グ

ビホルネボグ(Bori) Bjornborg(Pori) 27D2
ビホルネボグ(Bori) Bjornborg(Pori) 27D2
ビホルネボグ(Bori) Bjornborg(Pori) 27D2

フィンランド Finland 24K3 26H3 27E4
フィンランド Finland 24K3 26H3 27E4
フィンランド Finland 24K3 26H3 27E4

フクシマ Fukushima 12C0C1
フクシマ Fukushima 12C0C1
フクシマ Fukushima 12C0C1

ブリュン(Bruno) Brno(Brno) 29C4
ブリュン(Bruno) Brno(Brno) 29C4
ブリュン(Bruno) Brno(Brno) 29C4

ブルーム Broome 54B3
ブルーム Broome 54B3
ブルーム Broome 54B3

【ハ・ザ

【ハ・ザ

【ビ・グ

【ハ・ザ

バーカースフィールド Bakerfield 48 ①14
バーカースフィールド Bakerfield 48 ①14
バーカースフィールド Bakerfield 48 ①14
バーカースフィールド Bakerfield 48 ①14
バーカースフィールド Bakerfield 48 ①14

ベルグラーブ(Beoград) Belgrad(Beograd) 247 3712
ベルグラーブ(Beoград) Belgrad(Beograd) 247 3712
ベルグラーブ(Beoград) Belgrad(Beograd) 247 3712
ベルグラーブ(Beoград) Belgrad(Beograd) 247 3712
ベルグラーブ(Beoград) Belgrad(Beograd) 247 3712

ホーコ 法庫 1094
ホーコ 法庫 1094
ホーコ 法庫 1094
ホーコ 法庫 1094
ホーコ 法庫 1094

ホク江 北江 廣見度D6
ホク江 北江 廣見度D6
ホク江 北江 廣見度D6
ホク江 北江 廣見度D6
ホク江 北江 廣見度D6

ボルゴ Pero 50 ①C9
ボルゴ Pero 50 ①C9
ボルゴ Pero 50 ①C9
ボルゴ Pero 50 ①C9
ボルゴ Pero 50 ①C9

マジェラネス(Punta Arenas) Magellanes(Punta Arenas) 51B8
マジェラネス(Punta Arenas) Magellanes(Punta Arenas) 51B8
マジェラネス(Punta Arenas) Magellanes(Punta Arenas) 51B8
マジェラネス(Punta Arenas) Magellanes(Punta Arenas) 51B8
マジェラネス(Punta Arenas) Magellanes(Punta Arenas) 51B8

マンサニロ Manzanillo 45H8 43F8
マンサニロ Manzanillo 45H8 43F8
マンサニロ Manzanillo 45H8 43F8
マンサニロ Manzanillo 45H8 43F8
マンサニロ Manzanillo 45H8 43F8

ミカサラ Meekatharra 54A7
ミカサラ Meekatharra 54A7
ミカサラ Meekatharra 54A7
ミカサラ Meekatharra 54A7
ミカサラ Meekatharra 54A7

ムスカト Muscat 12 ①C5
ムスカト Muscat 12 ①C5
ムスカト Muscat 12 ①C5
ムスカト Muscat 12 ①C5
ムスカト Muscat 12 ①C5

〔ホ・ヴェ〕

ホーウ 輝 How 53 ①E2
ホーウ 輝 How 53 ①E2
ホーウ 輝 How 53 ①E2
ホーウ 輝 How 53 ①E2
ホーウ 輝 How 53 ①E2

ホーウ 輝 How 53 ①E2
ホーウ 輝 How 53 ①E2
ホーウ 輝 How 53 ①E2
ホーウ 輝 How 53 ①E2
ホーウ 輝 How 53 ①E2

ホーウ 輝 How 53 ①E2
ホーウ 輝 How 53 ①E2
ホーウ 輝 How 53 ①E2
ホーウ 輝 How 53 ①E2
ホーウ 輝 How 53 ①E2

ホーウ 輝 How 53 ①E2
ホーウ 輝 How 53 ①E2
ホーウ 輝 How 53 ①E2
ホーウ 輝 How 53 ①E2
ホーウ 輝 How 53 ①E2

ホーウ 輝 How 53 ①E2
ホーウ 輝 How 53 ①E2
ホーウ 輝 How 53 ①E2
ホーウ 輝 How 53 ①E2
ホーウ 輝 How 53 ①E2

ホーウ 輝 How 53 ①E2
ホーウ 輝 How 53 ①E2
ホーウ 輝 How 53 ①E2
ホーウ 輝 How 53 ①E2
ホーウ 輝 How 53 ①E2

ホーウ 輝 How 53 ①E2
ホーウ 輝 How 53 ①E2
ホーウ 輝 How 53 ①E2
ホーウ 輝 How 53 ①E2
ホーウ 輝 How 53 ①E2

ホーウ 輝 How 53 ①E2
ホーウ 輝 How 53 ①E2
ホーウ 輝 How 53 ①E2
ホーウ 輝 How 53 ①E2
ホーウ 輝 How 53 ①E2

【モヤユヨ】

Table of geographical locations and their corresponding page numbers, including entries like モンテネグロ, モンテネグロ, モンテネグロ, etc.

Table of geographical locations and their corresponding page numbers, including entries like ライオン, ライオン, ライオン, etc.

【リ】

Table of geographical locations and their corresponding page numbers, including entries like ルーヴル, ルーヴル, ルーヴル, etc.

【リルロウ】

Table of geographical locations and their corresponding page numbers, including entries like ルーヴル, ルーヴル, ルーヴル, etc.

【ロ】

Table of geographical locations and their corresponding page numbers, including entries like ロンドン, ロンドン, ロンドン, etc.

【索引】

昭和13年12月17日 印刷 昭和13年12月20日 發行
 昭和14年2月24日 訂正再版印刷 昭和14年2月27日 訂正再版發行
 昭和14年8月11日 修正3版印刷 昭和14年8月14日 修正3版發行
 昭和15年1月1日 訂正4版印刷 昭和15年1月4日 訂正4版發行
 昭和15年12月18日 修正5版印刷
 昭和15年12月21日 修正5版發行
 昭和16年9月24日 修正6版印刷
 昭和16年9月27日 修正6版發行

外國篇
 新選大地圖 修正版

定價金 1圓30錢

著作 守屋美智雄

東京市麹町區飯田町2丁目20番地

發行者 中等學校教科書株式會社

代表者 山本慶治

東京市豊島區高田南町2丁目480番地

印刷者 仙葉元太郎

東京市平谷區山吹町198番地

山本禎男

東京市麹町區飯田町2丁目20番地

發行所 中等學校教科書株式會社

日本出版文化協會會員番號 117522

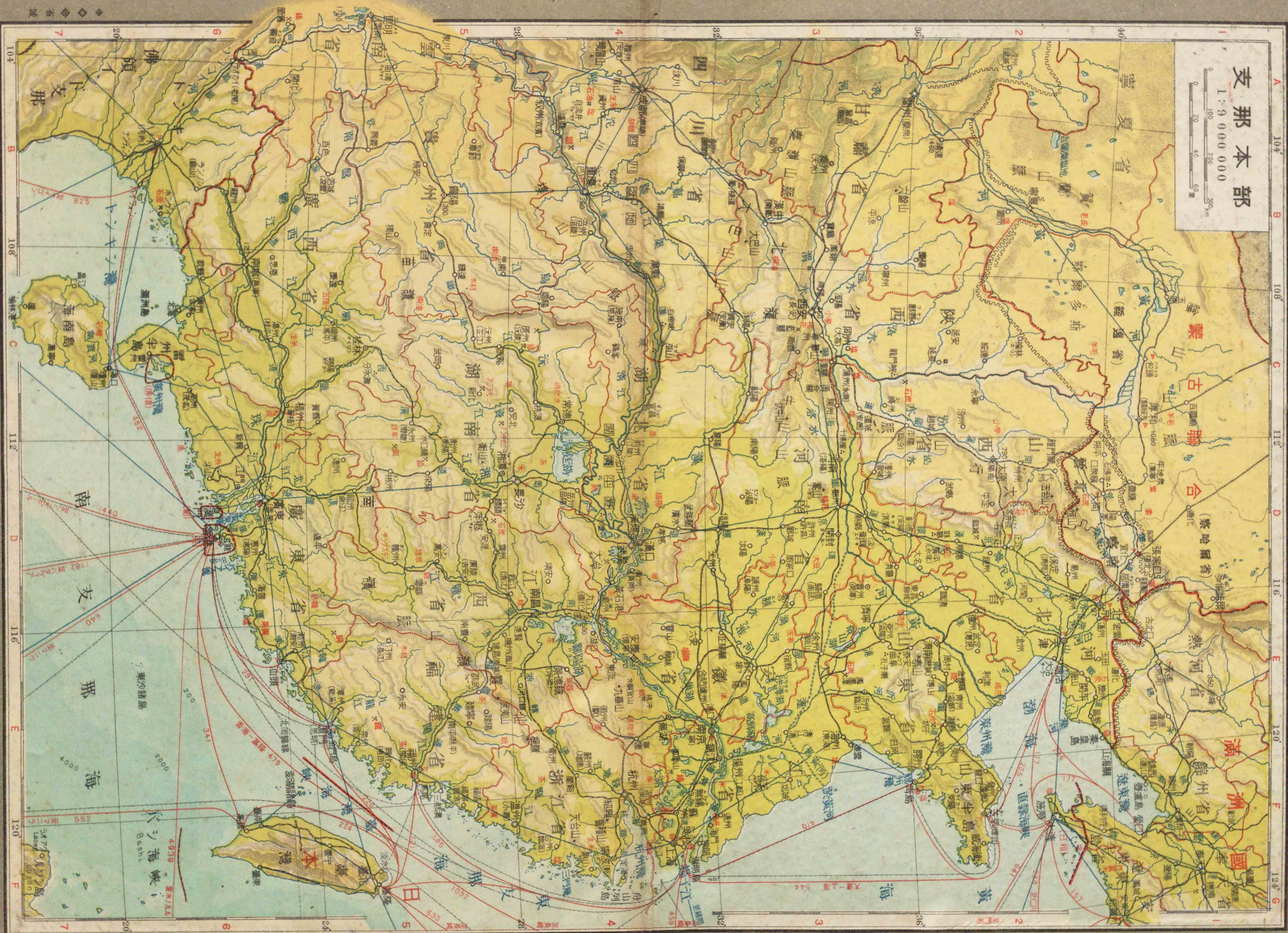
配給元 日本出版配給株式會社
 東京市神田區淡路町2ノ9

（略名）帝國守屋外國圖



支那本部

1:9 000 000



◆ 省 省 界

支那

支那

支那

支那

支那

支那

支那

支那

支那

支那

支那

支那

支那

支那

支那

支那

支那

支那

支那

支那

支那


支那

支那

支那

支那

支那



人
村
字