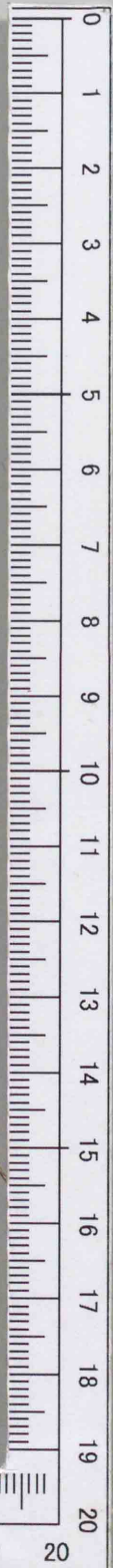


上野國地誌略

上

375.9
Gu14
資料室



30539
教科書文庫

3
291
31-1888
20000
30161

Kodak Gray Scale

A 1 2 3 4 5 6 M 8 9 10 11 12 13 14 15 B 17 18 19

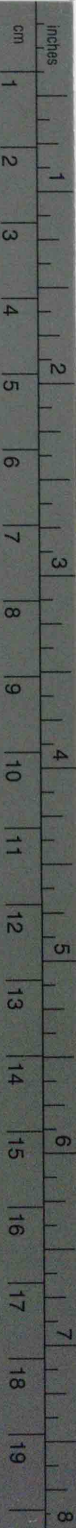


© Kodak, 2007 TM: Kodak

Kodak Color Control Patches

Blue Cyan Green Yellow Red Magenta White 3/Color Black

© Kodak, 2007 TM: Kodak



3759
Gu14

中央圖書館
資料室
書
大
島
野
國
地
誌
略

群馬縣小學督業編纂

卷下

野國地誌略

群馬縣藏版



附言

一 凡小學兒童ニ地理ヲ授クルニ先學校近傍ノ地理ヲ授ケ之ヲ推論以テ住國及全州ニ及スベキモノナレバ本誌亦此順序ニ從ヒ尋常小學科第二年期ニ於テ學校近傍ノ地理ヲ教フルノ後授クテ其ノ外ノ地理ノ距離ト方位トノ觀念ハ地學上最モ緊要ナルモノナレバ兒童ヲシテ先以尺度縮尺及方位ノ理解ヲ確實ナラシメ之ヲ要ス

上子國也志各

一 凡地誌ト地圖トハ相待テ完全ヲ得ルモノ
 ナレバ卷末ニ附スル所ノ地圖ノ外別ニ掛
 圖等ニヨリ兒童ヲシテ地形ノ大要(位置廣
 狹遠近等)ヲ觀察セシメ其概念ヲ得ルノ後
 本誌ヲ讀講セシムベシ

一本誌ハ總論結論ノ外總テ郡別ニ編成セリ
 故ニ之ヲ授クルニハ總論ヲ先ニシ然ル後
 其町村所在ノ郡誌ヲ授ケ進テ近隣ノ諸郡
 ニ及ボシ各郡ノ地誌ヲ授ケ終ルノ後結論

ヲ授ケテ之ヲ概括セシムベシ

一 插圖ハ勉メテ寫真ヲ摸セントセシモ品種
 少ナクシテ多ク插ム能ハザルヲ以テ教授
 者ハ務メテ實景ヲ模寫シ以テ書中ノ欵ヲ
 補ハンコトヲ望ム

一 產物ハ勉メテ實物ヲ蒐集シ兒童ヲシテ親
 シク之ヲ觀察セシムルヲ要ス

一本誌記スル所ノ幅員及方位ハ其大略ヲ掲
 ケ戸數人口ハ明治十八年一月ノ調査ニ據

ル 明治十九年三月 編者識

明治十九年三月 編者識



上野國地誌略卷上

群馬縣小學督業 編纂

總論

上野の國ハ日本の中央にありて東ハ下野の國小北ハ岩代越後の二國小西ハ信濃の國小南ハ武藏の國に界せり

全國を分て東群馬。西群馬。片岡。多胡。綠野。南甘
樂。北甘。樂。碓氷。吾妻。利根。北勢。多。南勢。多。那波。佐
位。山田。新田。邑樂の十七郡とす

東群馬郡ハ此國の東南の部ニある。一小郡ニ
して東北ハ南勢多郡ニ東南ハ那波郡ハ西ハ


西群馬郡ニ界せり

土地平か小してよく肥え水の便大ふよし

前橋ハ利根川の東の岸ニありて南勢多郡ニ

またがり市街多く商
買繁き所なり
此町ニ群馬縣廳裁判
所師範學校東群馬南
勢多郡役所警察署及
電信分局等あり

前橋本町市街圖



市街の最も繁昌なる
ハ本町及豎町等よし
て商家多く高崎ふひ

物産 名高き産物を。前橋生絲とす。其外繭米麥等を産す。

郡内地理略表

幅員	人口	町村數	川	市邑	神社佛閣
二方里二〇九九四	町二五	利根川	前橋	八幡神社	
	村二二	廣瀨川		龍海院	

西群馬郡

位置 西群馬郡ハ此國の中央ニありて東ハ那波東群馬南勢多の三郡ニ北ハ利根吾妻の二郡ニ

西ハ吾妻碓氷の二郡ニ南ハ碓氷片岡綠野の三郡ニ界せり。

地勢 西北の方ハ山多く東南の方ハ平かよして。こ
とよ良田多し。


山 榛名山ハ上野三山の一ふして郡の西北部ニ
ある。あまたの峰のとあへたり。其中ことふを
びえたるを相馬牙門富士の三嶽とす。

相馬嶽の頂ニ黒髮神社あり牙門嶽の中ほど
ニ榛名神社あり。此地風景大ニ美なり。

其東北は湖水あり榛名湖といふ。周圍一里餘あり。

高崎驛は市街を四十三々町に分ち。此郡の東南部ふありて。西南の方。烏川よのぞめり。此地は中山道中の要地として市街多く商

榛名湖ノ圖



買の繁昌あるは上野第一といふべし。


市中は東京鎮臺の分營。裁判所。西群馬片岡郡役所。警察署。電信分局。驛。遞出張局等あり。

此地の東の方よ高崎ステーションあり。北の方よ飯塚ステーションあり。又前橋よ接し。利根川の西の岸よ前橋ステーションあり。各地の往來大に便なり。澀川村へ。此郡の北方よある。市邑にして。此地は郡役所出張所及警察署等あり。

温泉

伊香保村ハ名高き温泉場としてニツ嶽の東の中ほどあり暑中の浴客甚だ多し。物産ハ蠶種繭生絲。絹太織真綿烟草材木炭等あり。郡内地理略表

物産



高崎停車場

幅員人口	驛町村數	山	川	湖	礦泉	市邑	スライシ	神社佛閣
------	------	---	---	---	----	----	------	------

四〇方里一〇七三六	驛 二 町 四五 村 七一	榛名山	利根川 烏川 井川 白川	榛名湖 伊香保	高崎 伊香保 澁川 倉賀野 金古	高崎 飯塚 前橋	榛名神社 總社神社 伊香保神社 雙林寺
-----------	---------------------	-----	-----------------------	------------	------------------------------	----------------	------------------------------

片岡郡

位置


片岡郡ハ此國の南部にある最小郡として東ハ綠野西群馬の二郡北ハ西群馬碓氷の二郡西ハ碓氷北甘樂の二郡南ハ北甘樂多胡の二郡と界せり。西南の方ハ丘多く土地肥えて水の便あり。

地勢

物産

附説

觀音山并烏川遠望之圖



物産ハ蠶種繭生絲石炭陶土等を産りことニ寺尾村館ニ産する烟草ハ世上ニ名高シ觀音山ハ石原村の南ニありて其頂ニ觀音堂あり之を清水の觀音といふ此地烏川を隔て高崎と對し景色

美なり。

郡内地理略表

幅員	人口	村數	川	佛閣
一方里	二九三	三	碓氷川	清水觀音

多胡郡

多胡郡ハ此國の南部ニありて東ハ綠野郡ニ北ハ片岡北甘樂の二郡ニ西ハ北甘樂郡ニ南ハ南甘樂郡ニ界せり西南ハ山多く平かなる地ハ三つかニ箇川の

南よある數村のみ。土地水の便あしきゆゑ。畑多し。

山

西御荷鉾山ハ西南の境小ある。高き山小して南

甘樂郡よまたがれり。


市邑

吉井町ハ富岡小通せる街道の小市なり。

物産

物産ハ繭。生絲。蠶種。絹。太

多胡碑之圖



附説

織烟草等よして。吉井町の燧金ハ世よ名高し。池村よ和銅年間建つる所の古碑あり。日本三碑の一小して。世よ多胡碑といふ。

郡内地理略表

幅員	人口	町村數	山	川	市邑	古碑
七方里	一六四三五	町一 村二五	西御荷鉾	鍋川 鮎川	吉井町	多胡碑

綠野郡

置

綠野郡ハ此國の南部よありて。東ハ武藏の國。北ハ西群馬。片岡。那波の三郡。西ハ多胡郡。


地勢 小南ハ南甘樂郡ニ界せり。西南の境ハ山多く東西及北ハ土地漸く平かよして畑多く水の便亦よし。

市邑 藤岡町ハ郡の東北よありて市店多く商賣盛なり。

此地ハ緑野多胡郡役所及警察署等あり。新町ハ中山道中の一驛よして藤岡よ次て盛なり。此地よ新町「ステーション」あり。

物産

新町驛絹紡績場之圖



此驛の西の方よ紡績所あり。絹繭及絹絲を製して美しき絲とする所なり。

鬼石町ハ郡の東南の隅よある。一小市よして神流川よのぞめり。物産ハ繭生絲蠶種絹太織烟草藍等よして藤岡

町の瓦。三波川村の茶山。名村の石炭。最も名高し。
山名村ふ。古碑ニツあり。山の上の碑。金井澤の碑といふ。之より多胡碑を併せて。上野の三碑といふ。

郡内地理略表

幅員	人口	驛	町	村	山	川	市邑	古碑	ステーション	神社
九方里	二七九四二	村	四	一	東御荷鉢山	烏川	藤岡	山上碑	新町	八幡神社
						鑷川	新石	金井澤碑		
						神流川	鬼石			

南甘樂郡

南甘樂郡ハ。此國の最も南の部ありて東と南ハ。武藏の國。北ハ。北甘樂。緑野。多胡の三郡。西ハ。信濃の國。界せり。此郡ハ。四方ふ。あまたの山ありて。平かなる地。少く。瘠せたる地多し。

三國山ハ。郡の西南の隅にある高き山にして。信濃。武藏。またがる。故に此名あり。

神流川ハ。三國山より。流れ出づる川なり。

萬場村ハ。郡の中央にありて。南甘樂郡役所の

ある地なり。中央より南甘樂郡界所の
物産ハ。繭。生絲。紙等なり。

郡内地理略表

幅員	人口	村數	山	川
一四	九	二	三	三
方	里	五	國	山
			神	流
			川	

北甘樂郡

北甘樂郡ハ。此國の西南部よりありて。東ハ多胡。片岡の二郡。北ハ碓氷郡。西ハ信濃の國。南ハ南甘樂郡と界せり。

地勢

郡の西の方と南の方ハ。山多く。北の方ハ。丘多し。中央より東の方ハ。平かよして。土地ゆたかなり。

山


妙義山ハ。郡の西北の部あり。上野三山の一にして。其名最も高く。中ハ白雲。金鷄。金洞の三峯あり。金洞又中の嶽といふ。白雲山の中ほどハ。妙義神社あり。又中の嶽ハ。門の形をなせる岩四あり。之を四石門といふ。荒船山ハ。信濃の國の境にある山にして。其形

船よ似たり。泉の園の敷もふる山より其
 稻含山ハ郡の南の境よある。高き山なり。
 鑄川ハ二の源あり。西野牧村より流れ出づる
 を。西牧川といひ。熊倉村より流れ出づるを。南
 牧川といふ。泉も高く。中よ白雲金懸全所の二
 此二川ハ川井村よ至り。合流して鑄川となれ
 り。

富岡 富岡町ハ郡の東の部。鑄川の北よある。小都會
 小して。市民多く。農商を業とせり。又市中よ北

甘樂郡役所。及警察署
 等あり。内此野田
 富岡製絲場ハ此地よ
 あり。常よ蒸氣の力を
 用ひて。精良の生絲を
 製す。其盛あること。日
 本第一といふべし。
 下仁田町ハ。鑄川の二
 源。合流する所の北の

富岡製絲場圖



岸ありて富岡小次ぎ繁昌の地なり。

七日市町の西に接し。一の宮町の七日市町の西にあり。

一の宮町に貫前神社あり。國幣中社なり。

物産の繭生絲麻楮皮紙烟草蠶種絹太織石灰。

蒟蒻其他中小坂の鐵砥澤の砥下仁田の葱等なり。

郡内地理略表

幅員人口町村數 山川 市 邑 神社

三七方里	五九八	二	町 六	村 九	一	妙義山	鑷川	富岡町	下仁田町	貫前神社
荒船山	西牧川	七目市町	妙義町	妙義神社	稻倉山	南牧川	高田川	一宮町	福島町	妙義神社
大桁山	高田川									

碓氷郡

碓氷郡に此國の西部にありて東に片岡西群馬の二郡に北に西群馬吾妻の二郡に西に信濃の國に南に北甘樂郡に界せり。

郡内西北の部に山多く東南に平かよして水の便よし。

碓氷峠に郡の西の境にありて信濃の國に通

山

川

邑

ずる要路に當る也。其北の方より鼻曲山あり。吾妻郡よりまたがれり。烏川へ鼻曲山より流れ出で碓氷川へ碓氷峠より出づ。安中驛へ郡の東の部あり。稍盛なる市街にして。此地小碓氷郡役所等あり。松井田驛へ郡の中央あり。安中驛二次て繁昌の地なり。碓氷部村といへる地は。碓氷あり近頃甚ふきは

碓氷部温泉場ノ圖



へり。凡此郡の市邑ハ中山道の驛にして上はあげたるもの外板鼻坂本の二驛あり。又此郡を東西貫ける。鐵道中は安中碓氷松井田横川のステーションあり。

一里地言田 卷上

物産ハ蠶種繭生絲。梨子。楮皮薪炭陶器材木等
なり。

郡内地理略表

幅員人口	驛町村數	市邑	山	川	礦泉	神社
二九方里	四	安中驛	碓氷峠	烏川	安中	八幡神社
四七八〇	一	坂鼻驛	鼻曲山	碓氷川	磯部	
村六一	一	松井田驛	角落山	九十九川	松井田	
		坂本驛			横川	

上野國地誌略卷上終



上野全國圖



國道 ○ 驛町村
 縣道 × 神社
 河川 大佛閣

上野全國圖

上野全國圖



上野國地誌田表


國道。驛町村
 縣道。神社
 河川。佛閣

上野全國圖



圖工 高橋秀治郎編製

上野全國圖



圖工 高橋秀治郎編製

明治十九年三月十九日版權所有屆
同 年三月廿八日出版
明治廿一年三月六日再版

群馬縣藏版



御用製本書肆

定價金七錢五厘


群馬縣平民

發賣人

竹内輝士



群馬縣下上野關西群馬郡
高崎驛本町九番地



明臣子民年位月五。只社國
氣。勝。市。田。可。中。身。之。錄。行。臣

葬。在。郭。東