日本地理正宗

佐久間舜一郎 著

後編第四卷

TIB31
27E90
Sa45

30104

教科書文庫

3
291
41-1890
25003
00050

日本地理正宗後編第四卷

目次

西海道誌

筑前　筑後　豐前　豐後　肥前　肥後　日向

大隅　薩摩　壹岐　對馬　琉球

北海道誌

渡島　後志　石狩　天鹽　北見　膽振　日高

十勝　釧路　根室　千島

縣等和一部五數

地理

450類 340号 5

廣島縣立圖書館藏書印 第7号 10956

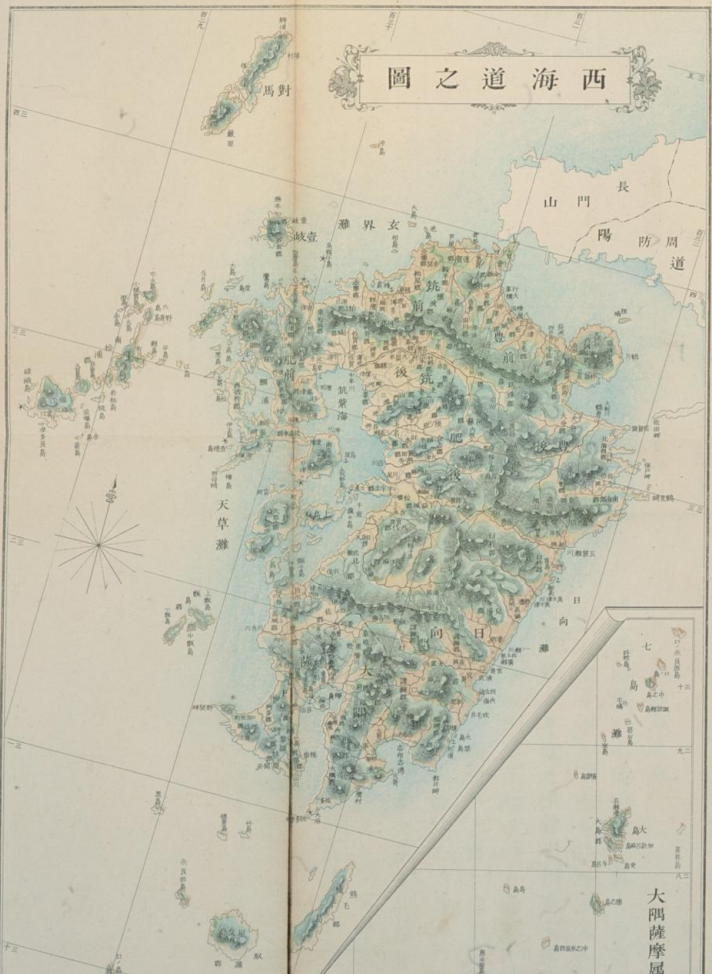
西海道之圖
對馬
壹岐
玄界灘
長門
防長
周防
筑前
豐前
筑後
筑紫海
肥後
天草灘
日向灘
大隅
七島灘
大島
大隅薩摩屬

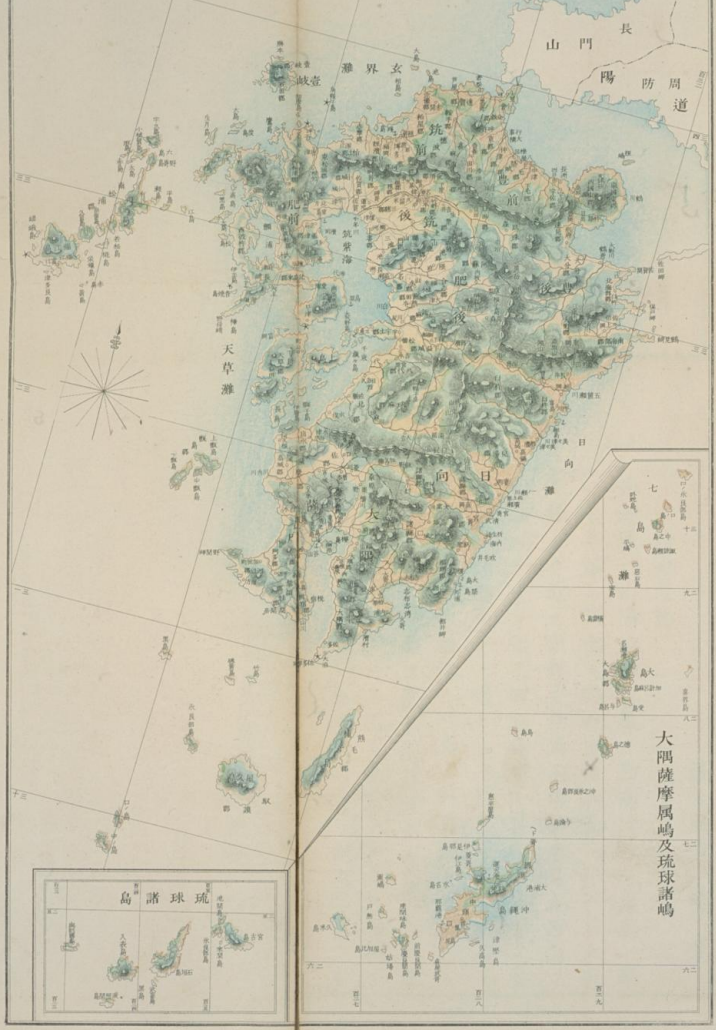
長門
周防
玄界灘
壱岐
筑前
筑後
肥後
肥前
筑紫海
天草灘
日向灘
琉球諸島
大隅薩摩屬嶋及琉球諸嶋

日本地理正宗後編第四卷

佐久間舜一郎　著

西海道誌

西海道ハ山陽南海二道ノ西南ニ位シ、東南一帶ハ太平洋ニ突出シ、西ハ東海ニ面シ、北ハ日本海ニ接シテ近ク朝鮮ニ相隣シ、北ヨリ斜ニ西南ニ彎曲スルコト殆ド四百餘里ニ亘リテ、支那ノ臺灣島ト相距ルコト僅ニ二十餘里、極南ノ群島ヲ琉球國ト云ヒ、極北ノ一島ヲ對馬國ト云フ、而シテ中部ノ一大島ヲ筑前、筑後、豐前、豐後、肥前、肥後、日向、大隅、薩摩ノ九國ニ分畫シテ之ヲ九州ト稱シ、其西北ノ一小島ヲ壹岐國ト云フ、此十二國

日本地理正宗　後編第四卷　教育書專賣所藏

ヲ連綴シテ一道トス

筑前國

筑前ハ、地形西北ニ聞キテ東南ニ窄小シ、東西凡二十三里弱、南北凡十九里弱、之ヲ分テ一市十五郡トス

區畫

福岡市（下郡）以、糟谷宗像遠賀、鞍手嘉麻穗波、上座下座夜須、御笠、那珂席田、怡土志摩早良

地勢

地勢山岳丘岡國中ニ綿亘シ、大小ノ川流（大ナル遠賀千年ノ二流トス、遠賀川ハ其水源二流アリ、一ハ嘉麻郡豊前ノ東南山藻ニ発シテ蜿蜒北行シ、嘉麻穗波ノ郡界ヲナシテ鞍手郡ニ入リ、彦山川ト相會シテ其水勢大ニ加リ、更ニ若宮川ヲ容レ、遠賀郡ヨ貫キ、蘆屋港ニ至テ海ニ入ル、全長凡十五里弱、舟筏ヲ通ズルコト凡十里餘、國利皆此川ニ拠ラザルハナシ、後川ノ東北一帯灌漑舟運ノ便ハ千年一川（筑川）ト云フ豊後ヨリ来リテ上座郡ノ南端ヲ流レ筑川後ノ國界ヲナシテ蜒蜿西南ニ向ヒ下座郡ノ南

郡ヲ経テ筑後ニ入ル、舟運灌漑亦其便ナリ）其間ニ縦横シテ、平曠ノ土地少ナシト雖、水運ノ利、灌漑ノ便、頗ル自由ヲ極メ、海岸ニハ岬嶼參錯シ、一般ノ土壌極テ膏腴ニシテ、能ク良穀佳菜ヲ産ス、其田圃ノ總計凡六萬二千四百五十餘町（田四万七千百八十町餘、圃一万五千二百七十餘町）、戸數凡九萬四千六十餘、人口凡四十五萬九千九百十餘アリ、風俗ハ都鄙同一ナラズ、海岸地方市邑ノ人ハ大略捷給ノ風アリテ稍浮薄ヲ免レズ、東南山間ノ人ハ概シテ樸陋ナリ、然レドモ一般ニ能ク耕種ニ力ノ往々農事ニ周密ニシテ頗ル其業ニ精キ者アリ

戸口

風俗

物産

農産ハ米麥ノ外烟草（各郡ニ皆之ヲ産セザルハナシ、其中上座、下座ノ二郡

ヲ以テ其最多産ノ地トス甘蔗粕屋宗像遠賀鞍手上座下座夜須早良ノ諸郡ニ專ラ之ヲ作ル其中下座上座宗像ノ三郡ヲ以テ其多産ノ地トス此諸郡ノ製糖明治二十年中ノ産額凡四万八千三百及藍各郡概ネ之ヲ産セザルハナシ特ニ下座上座遠賀ノ三郡ヲ以テ五十餘貫トス而シテ郡珂席田ノ二郡地ヲ以テ其最エチ之ヲ作ラザルモノ、如シ重ナルモノトシ、其他ノ穀菜ハ皆舉テ記スニ足ラズ

西海ノ諸國ハ從來園圃ノ畔、池沼ノ堤、或ハ山畦原野ノ別ナク苟餘地アレバ皆櫨樹ヲ栽培セザルハナシ、此國明治二十年中櫨實ノ收穫高凡四百五十九万一千五百四十餘貫而テ養蠶ノ業亦近時稍與ルノ狀勢アリ

製産ハ織物有名ナル博多織ヲ以テ主トス、絹織帶地、其他錦織ノ類、此年收ノ金額ハ大略二十六七万圓ヨリ三十万圓ノ間ニ出入スト云フ外又觀ルベキモノナシ、但一ニ生蠟ノ額明治二十年中ノ産凡八十四万六千二百五十餘貫稍多キヲ見ルノミ

此國ハ古來石炭ニ富ミ、鞍手、嘉麻、遠賀穗波ノ四郡ハ特ニ有名ナル炭田坑區ニシテ、明治二十年中四郡ノ採掘高ハ凡三億三千餘萬貫ニ達セリト云フ其他粕屋宗像上座那珂席田ノ諸郡亦皆一帶ノ産炭地ニテ當時盛ニ其採掘ニ從事セリ、

福岡ハ黑田氏五十二万石餘ノ旧城地ニテ當時縣廳ノ所在地ナリ○東京ヲ距ル凡三百五里半小倉ニ凡十八里半強那珂郡ノ海頭ニ在リテ西早良郡ニ跨リ東那珂川ヲ挾ミテ博多町ニ接續シ戶數凡三千九百餘人口凡二萬二千七十餘アリ舊城内ニハ鎮臺ノ兵營第六師團ノ歩兵第二十四聯隊アリ、西北ハ

都邑

博多灣ニ臨ミ、東西南ノ三面ハ皆閑豁ナル平野ヲ控ヘ、水運陸輸共ニ至便ノ要區ニ當リテ、市街ノ商況頗ル殷賑ナリ、博多ハ其東ニ連リテ、戸數凡四千五百七十餘、人口凡二萬七千七百三十餘アリ、市井狹隘ナリト雖、商賈ノ繁華ナルハ福岡ニ勝リテ、豪農富商倉庫ヲ聯ネ、有名ナル織物ノ商店相櫛比シテ、自然ニ其盛況ヲ表彰セリ、之ヲ國中第一ノ都邑トス

此地ヨリ東南凡五里許ヲ隔テ、太宰府ト云フアリ、菅原道真公ヲ奉祀シタル官幣小社上代ノ水城及都府樓ノ礎趾等今尚往々ニ存スルモノアリ

此外ニ早良郡ノ姪濱粕屋郡ノ箱崎、夜須郡ノ秋月

福岡ノ支藩黑田氏五万石ノ旧城地

甘木、穗波郡ノ飯塚、遠賀郡ノ黑崎、蘆屋若松等ノ諸邑ハ皆當時人烟稠密ノ村落ニテ、各其地方ノ一小商區ヲナセリ、特ニ蘆屋若松ハ共ニ國ノ東北ニ在リテ、最樞要ノ港市ナレバ國産ノ石炭ヲ他國ニ輸出スルモノ皆此兩港ニ由ラザルハナシ

筑後ハ九州中第一ノ小國ニテ、東南ニ山岳ヲ繞ラシ、西北ハ千年川沿岸一帶ノ平野ヲ連ネテ筑前、肥前ニ相接シ、西南ノ一方筑紫潟ニ面シテ、地水閑豁、田園數里ニ亘リテ一小山ヲ見ズ、東西凡十二里、南北凡十三里、之ヲ分テ十郡トス

生葉、竹野、御井、御原、山本、三潴、上妻、下妻、山門、三池

筑後國

區畫

田圃　田圃凡四萬一千百四十餘町（田三万四百九十七町餘、圃一万六百四十七町餘）戸數凡八萬二千七十餘、人口凡四十五萬七十餘アリ、風俗ハ概ネ淳樸ニシテ一般ニ直實ノ風アリ、而シテ又能ク耕種紡織ニ勉勵ス、地質ハ概ネ壚埴相交リ海岸及千年川ノ沿岸地方ハ大略砂壤ヲ混ジテ、全土總テ膏腴ニ屬シ、五穀百果豐熟セサルノ地ナシ

物産　農産ハ米麥ノ外、菜種（明治二十年中ノ産額凡五万六千二百二十餘石）粟（同上ノ産額凡九万二千三百七十餘石）藍（同上六十七万九千四百四万二十五貫）甘蔗（同上六十万九千三百六十四貫）ヲ以テ其重ナルモノトス、其他上妻、生葉、山門三郡ノ茶、三潴、下妻二郡ノ藺ニ於ケル亦皆國中ノ一産物ナリ、而シテ櫨實ハ各郡ニ皆之ヲ産セザルハナシ、（明治二十年中ノ收穫凡百七十五万六千七百餘貫、生蠟ノ産額凡五十二万七千三百九十餘貫）

製産　ハ綿織（又留米延縞、池織ノ類此産ノ概況ハ前編ニ在リ）及菜種油（明治二十年中ノ産額二万一千二百ヲ以テ魁トシ、十八石、此價二十九万九千明治十年中製）紙（半紙、美濃紙、産額ノ價二十四万六千四百二十圓）及藺莚（備後表、琉球表、吳産ノ類同上ノ産額二百二十二万六千百六十枚、此價十一万五千八百三十圓）ノ類稍觀ルベキモノアリ

三池郡ノ三池ハ夙ニ有名ナル産炭地ニテ、肥後ノ國境ニ接シタル高原丘岡ノ間坑樋縱横ニ通シテ其盡クル所ヲ知ラズ、採掘ニ便ニシテ水陸運漕ノ利亦頗ル自由ナリ（明治二十年中ノ採掘高凡八千八百六十二万九千四百餘貫）

水利

此國ノ水利ハ北ニ千年川（一ニ筑後川ト云フ、九州第一ノ巨流ナレバ別ニ筑紫二郎ノ稱アリ、豐後ヨリ來リ、筑前ノ國境ニ沿ヒテ漸次西流シ國ノ正北面ノ一角ヲ貫キテ更ニ肥前ノ國界ヲ畫シ、紆曲シテ西南ニ向ヒ、各地ノ衆水愈集ハリ若津ノ南ニ至リテ遂ニ大野島ノ中洲ヲ造リ是ヨリ二派ニ分レテ筑紫潟ニ注グ、國中ニ經過スル凡十八里、水源至テ全長凡三十五里、源流溢ル便ナリト雖時ニ洪水ノ憂亦多シ、各地ノ諸水ヲ合セ、更ニ數派ニ分レ、皆西流シテ海ニ入ル、全長凡十五里餘）ノ巨流アリ、中央ニハ矢部川（上妻郡山間ニ發シ、東部ノ數派ニ分レ）ノ緩流ト舟運灌漑頗ル便ナリト雖ト水ナシトセズ）流溝渠平野ノ間ニ縱横シテ、水利ノ便ナルコト蓋九州中他ノ諸國ニ未其比ヲ見ズ、而シテ年次水害ヲ受クルノ甚キモ亦近傍ノ諸國ニ未多ク其例ヲ見ズ

都邑

國中ニテ繁華ノ都邑ヲ久留米、柳川ノ二市街トス、久留米ハ（有馬氏二十一万石ノ旧城地、福岡ニ十一里半強、佐賀ニ七里餘、熊本ニ二十里半弱）御井郡ノ西南ニ位シ、千年川ニ沿ヒテ四境平野ノ間ニ在リ、戸數凡四千百十餘、人口凡二萬三千八百六十餘アリ、市中ニハ名産ノ絽織ヲ出シ、諸般ノ商賣頗ル繁盛ナリ

柳川ハ（立花氏十一万九千餘石ノ旧城地）久留米ノ南方五里餘ヲ隔テ、山門郡ノ西北ニ在リ、國中西南曠野ノ中央ニ位シテ、矢部川ノ分流市街ニ環流シ、戸數凡二千三百九十餘、人口凡一萬三千四百七十餘アリ、商況ノ繁華久留米ニ亞グモノトス、此地ヨリ東ニ瀬多、西ニ榎津、若津（千年川ノ海口ニ接スル要津ニ在リテ、三角島原、

長崎等ニ往復ノ流船常ニ出入スルノ港市ナリ〕ノ市邑アリ、其他三池郡ノ三池〔柳川ノ支藩立花氏〕上妻郡ノ福島生葉郡ノ吉井等皆各其地方ニ於テ屈指ノ市場ナリ

豐前國

豐前ハ本道ノ東北隅ニ在リテ山陽道ト僅ニ早鞆ノ一海峽ヲ隔テ、地形西北ヨリ東南ニ彎曲シテ、東西凡十六里、南北凡十五里之ヲ分テ八郡ニ畫ス

區畫

企救、田川、京都、仲津、築城、上毛、下毛、宇佐

地勢

地勢南方ニ隆起シ、極南筑前豐後ノ境上ニ接シテ、一峰高ク聳エタルヲ英彦山〔一ニ彦山ト云フ、高三千八百十五尺〕ト云フ、國中ノ諸山ハ概ネ此支脈ノ縱横シタルモノニテ、土地ノ窪窄一ナラズ、各地ノ諸川總テ北流シテ海ニ入ル、其稍大ナルモノ唯山國川〔一ニ郡中ニ高瀬川トモ云フ、彦山ノ東麓ニ發源シ、下毛、下毛ノ兩郡界ヲナシ、中津ノ市西ニ沿ヒテ海ニ入ル、全長凡十三里半、強分流支川共ニ灌田利少カラズ、此上流ヲ山國谷ト稱ス、懸崖巉谷ノ間ニ羅漢寺ノ溪谷ハ所謂耶馬溪ニト稱スル、特ニ奇岩洞門水ニ沿テ形狀ヲ異ニシ、風景頗ル絶勝ナレドモ、急湍激流舟運ノ利ニ乏シトス〕ノ一水アルノミ、其他ハ東ニ驛館川、中央ニ今川、南ニ赤池川等ノ諸水アリテ、皆其地方灌漑ノ用ニ乏カラズ、全土ノ地質大略膏腴ニシテ穀果ニ適ス、田圃ノ總計凡三萬七千五百八十餘町〔田二万九千三百十六町餘、圃九千二百六十五町餘〕戶數凡六萬八千四百八十餘、人口凡三十六萬四千五百七十餘アリ、風

水利

地質

田圃

戶口

風俗

俗ハ沿海地方市邑ノ人ハ概ネ巧便優柔相半シテ、稍浮薄ヲ免レズ、山間村落ノ人ハ大略樸實ニシテ能ク耕種ニカム

物産

農産ハ米麥ノ外烟草（各郡ニ皆之ヲ産セザルハナシ、其中下毛郡ヲ以テ最多産ノ地トス、明治二十年中ノ産額ハ総計凡六万一千四百八十六貫餘）ノ産ヲ以テ稍見ルベキモノトシ、其他ノ穀菜ハ皆少數ニシテ記スニ足ラズ

製産モ亦世ニ知ラレテ其産額ノ擧グベキモノナク（小倉織ハ慶應ノ戰役後唯下毛、宇佐二郡ノ産ニ尚振ハズ）製紙（半紙美濃紙、中折紙ノ類ニテ明治二十年ノ産額凡二十六万四十四百二十餘束）ハ地方ニ於テ稍其聲價ヲ保テルノミ

礦物ニテハ田川郡ノ産炭近時國中第一ノ物産トナリ、其採掘ノ業日ニ振ヒテ、北筑ノ炭田ト殆ド其勢ヲ相競フノ狀況アリ（明治二十年中ノ採掘高凡一億二百九十四万一千三百六十餘斤）地方ノ工業興隆ノ期正ニ遠キニ非ザルヲ知ルナリ（近時企救郡ノ海岸地ニ於テ已メン止製造、及製紙ノ工場ヲ新設スルノ企圖アリト云フ）

都邑

小倉ハ國ノ西北海頭ニ在リテ、當時本道ノ要區ニ當リ、海上僅ニ五海里餘ノ航路ヲ以テ赤間關ニ相接シ、戸數凡二千二百二十餘、人口凡一萬四千二百十餘アリ、市街紫川（ニ蒲生川トモ云フ）ノ海口ニ跨リテ、西小倉、東小倉ノ稱アリ、西小倉ノ舊城地ニハ鎮臺ノ分營（第六師團安兵第十二旅團司令部安兵第十四聯隊）アリ、東西兩市ノ中央ハ即船舶碇泊ノ港口（港口常ニ水淺クシ

テ大船巨舶ヲ容ルヽニ便ナラズ（満潮ノ時僅ニ其出入ヲ得ルノミ）ニシテ、引島、馬島（蓋ノ島等其前面ノ海上ニ碁布セリ、是ヨリ東北海岸凡三里許ニシテ門司港アリ、此地ハ赤間關ニ相對シテ、地形自然ニ一小灣ヲ形造リ、港口水深クシテ大船數百艘ヲ容ルヽニ足ル、實ニ本道ノ山陽及内海ニ接スル第一便利ノ要港ニテ、九州鐵道ノ起線モ亦端ヲ此地ニ取ルト云フ、今現ニ一大良港ヲ營築スルノ計畫アリ、此工事成ルノ日ニ當ラバ、港頭ノ商況今日ノ微々タルニ非ザルヤ亦知ルベシ

中津ハ（奥平氏十万石ノ旧城地○小倉ニ凡十三里半）山國川ノ海口ニ在リテ、戸數凡三千百六十餘、人口凡一萬六千二百六十餘アリ、國中東部第一ノ市場ニテ商況頗ル殷盛ナリ、此外ニ市街ノ名アルモノハ仲津郡ノ豐津（小笠原氏十五万石ノ旧城地）大橋京都郡ノ行司宇佐郡ノ宇佐（應神天皇ヲ奉祀シタル官幣大社ノ所在地）等ナリ

此國ハ西北一帶總テ海ニ面シ、部崎ノ岬角ヨリ、豐後國長崎鼻ニ至ル迄、殆ド二十餘里ノ海岸彎曲シテ張弓ノ狀ヲナシ、其内ノ一大灣風濤每ニ平穩ナラズ、沿岸ハ概ネ水淺クシテ、潮退ク時ハ砂泥ノ潟洲遠ク見レ（近キハ一里許遠キハ二里餘）船舶皆岸ニ近クヲ得ズ、故ヲ以テ此沿岸ノ諸港（蓑島、椎田、八屋、宇ノ島、中津、長洲ノ六港）總テ繫舟不便ノ憾ヲ免レズ、唯僅ニ漁鹽ノ利多キヲ見ルノミ

豐後國

區畫

豐後ハ東西凡二十三里、南北凡二十七里之ヲ分テ十郡トス

西國東、東國東速見、大分、北海部、南海部、大野、直入、玖珠、日田

地勢

地勢東面皆海ニ臨ミテ岬麓頗ル錯出シ、東西國東ノ二郡北方ノ海上ニ突出シ南佐賀關ノ地藏崎ト相對シテ、其中間ニ一大灣（大分灣ト云フ）ヲ抱キ、西南北ノ三方ハ總テ攢峰重嶺ニ圍繞セラレ、國中ニモ亦千山環列シテ百川其間ニ縈回シ、山ノ最高キモノヲ姬嶽（國境ニ祖母岳ニ作ル、肥後、日向ノ日本地文學ニ高三千二百六十四尺ニ作ル、大分縣廳ノ調書ニ五千四十尺ト云フ、其何レカ是ナルヲ知ラズ）由布岳（遠見郡川上村ニ在リ、山勢頗ル險峻高四千八百五十尺、大分縣廳ノ調書ニトシ、）川ノ稍大ナルヲ大野（日向ヨリ來リテ直入郡ヲ貫キ、谷地ノ衆水ヲ合セテ大野川ニ流シ、南北ニ環流シテ大分灣ニ入ル、全長凡二十里、加ハル水源ハ一ニ阿蘇山ニ發シ、弱、舟運凡三里、餘ハ一肥後ヨリ來リ、一ハ直入郡ヲ高村ヨリ下流シ、諸水ヲ集メ、日田郡ニ派シテ十五里、餘ハ一日田ニ發シ、共ニ近傍ノ水ニ合シ、間ニ至テ再ビ會シ、過ギ此地方ニ來レル、前筑後ノ界ニ入ル、尚此地方ニ來レル、前筑後ノ界ニ入ル、

隈ハ肥後ヨリ來リテ統ヲ相合シ、隈山ヲ二ツニ分レテ流レ、是ハ水勢次第ニ容レ、水ハ前筑後ノ界ニ入ル、

川ハ下流ヲ通ズルヲ茲トス、凡三里、後ヨリ云フ、源ヲ發シ、大分郡ニ入リ、下流舟楫

地質

地質ハ西南山谷ノ地ハ概ネ磽确薄瘠ニシテ耕種ニ便ナラズ、東北沿海ノ地方ハ總テ肥沃ニシテ穀果ニ宜シ

物産

農産ノ概況ヲ擧グレバ、米麥ノ外大野、直入、大分ノ三郡ニハ能ク大豆ヲ産シ（明治二十年中三郡ノ産額凡三万百餘石）南北海部ノ二郡ニハ多ク藍ヲ出ス（同上二郡ノ産額凡三万千餘貫）其他烟草ハ直入、大野、日田ノ三郡ヲ主トシ、（同上七万三千三百二十餘貫）三郡ノ産額凡二十万貫）實綿ハ獨リ南海部郡ヲ冠トシ（同上一郡ノ産額凡三万九百六十餘貫）甘蔗ハ專ラ西國東郡ノ主産トス（同上一郡ノ産額凡七十五万二百四十餘貫）

製産ハ速見、東國東二郡ノ青莚（同上ノ産額凡二十二万六百四十餘束）同上ノ産額凡四十二万六千二百五十餘枚）大分、西國東二郡ノ鍋釜

及南海部、大野、直入、日田四郡ノ紙（同上ノ産額凡十六万八百二十餘束）ヲ以テ其重ナルモノトス

沿海ノ村落ハ漁業ヲ主トシテ、傍ラ製鹽ニ從事ス、然レドモ此地方モ亦皆通常一般ノ漁業ニ過キズ、時ニ偶小鯨捕獲ノ賑ヲ見ルコトアルノミ

都邑

都邑ノ名アルモノハ大分、臼杵ヲ以テ最トス

大分ハ（本府内ト稱ス、大給氏二万一千餘石ノ旧城地ニテ、東京ヲ距ル凡三百二十里餘、小倉ニ凡十二里半）同名ノ灣頭ニ在リテ、四面平曠ノ地ニ位シ、當時縣廳所在ノ地ニテ、戸數凡二千七百九十餘、人口凡一萬四千八十餘アリ、市中ニハ鍋釜、及櫓物細工等ノ製産アリテ、市街稍繁盛ナリ、臼杵ハ（稲葉氏五万餘石ノ旧城地）大分ノ南東八里餘ヲ隔テ

北海部郡ノ海岸ニ在リテ、戸數凡二千五百六十餘、人口凡一萬一千七百五十餘アリ、交通不便ノ僻地ニシテ商賣微々タル小市街ナリ、其他速見郡ノ別府（大分湾ノ西岸ニ在リテ濱脇村ト相連リ、戸數凡一千五百六十餘、人口凡七千百餘アリ、此地ハ有名ナル溫泉場ニテ諸方ヨリ入浴ノ客常ニ絶エズ、市街隆ニテ繁昌セリ、是ヨリ大分ニ至ル三里餘、道路極テ平坦ナリ）杵築（松平氏三万二千石ノ旧城地ニテ、戸數凡一千二百九十餘、人口凡五千七百餘）直入郡ノ竹田（一氏七万四百餘石ノ旧城地ニテ、戸數凡一千四百七十餘、人口凡七千九百餘アリ、大分ニ凡十六里弱ノ旧城地ニテ、戸數凡六千二百餘）等郡ノ佐伯（毛利氏二万石ノ旧城地ニテ、戸數凡一千百七十餘、人口凡六千二百餘）等各地ニ點在シテ、各其地方商賣ノ小市場ヲナセリ

此國ハ山ニ據リ海ニ沿ヒテ、物産ニ富ミ、日田郡ノ如キハ重山幽谷ノ間ニ在リト雖、其豆田及隈ノ市街ハ豪農富商甚多クシテ、所謂武陵桃源ノ狀況アリ、又中央ノ海邊ニハ鶴崎（東角ヲ地藏崎ト云フ、伊豫ノ佐田岬ト相距ルコ僅ニ六里許、南ハ大洋ニ連リ、北ハ内海ニ接シテ海水内外ニ通ズル要口ヲ扼ス、所謂是ナリ）佐賀關（此地ノ早吸戸ノ瀬戸ト稱スル）等山水閑豁ノ地アリ、其他溫泉浴場ハ各地ニ散布シテ、身體療養ノ間地ニ乏カラズ、唯海ニ良港少ク、陸ニ難路多クシテ、四境ノ交通稍不便ノ感アルノミ

肥前ハ地勢四分五裂シ、東北部ノ一隅筑前、筑後ノ二國ニ連リ、西南北ノ三面總テ海洋ニ臨ミ、岬角半島各所ニ突出シテ港灣參錯シ、海上ニハ大小ノ島嶼星羅碁布シ（其數凡一千餘島、其大ナルモノヲ福江、中通、平戸、若松、

肥前國

地勢

針尾生月、久賀、奈留、及鷹島、大島ノ十島トス、其中福江、中通、平戸ノ三島ヲ以テ魁トス、福江ハ周回凡六十里餘、戸數凡八千三十八、人口凡三万八千四百餘、中通ハ灣繁クシテ周回凡六十二里半、張、戸數凡四千七十餘、人口凡一万九千八百餘、平戸ハ南北ニ狹長ニテ周回凡四十三里、戸數凡五千六百九十餘、人口凡二万七千百餘アリ、其他當時住民アルモノ合計七十八島アリ、實ニ本邦中第一ノ多島

國中ニハ秀峰險岳縱横ニ蟠崛シテ、其最高キモノ、北ニ天山、西ニ國見岳、南ニ經ノ岳（一作京ノ岳）及多羅溫泉ノ諸岳アリ、其支脈ノ四走スルモノ或ハ南北ヲ畫リ、或ハ東西ヲ隔テ、或ハ延キテ半島地ヲナシ、或ハ散ジテ群島トナリ、全土ノ廣袤ハ東西凡二十一里、南北凡二十五里、之ヲ分テ二市十六郡トス

基肄、養父、三根、神崎（以上皆郡）佐賀（市）佐賀、小城、杵島、

區畫

藤津、北高來、南高來（以上皆郡）長崎（市）西彼、杵、東彼杵、北松浦、南松浦、西松浦、東松浦（以上皆郡）

東北隅千年川ノ沿岸以西有明ノ海ニ沿ヒテ土地平坦、田園數里ニ亘リテ、川流溝渠縱横ニ環通ス、是ヨリ東南筑後ノ平野ニ接シテ此一帶ノ地方ハ、所謂ル九州第一ノ沃野ニシテ、五穀百果豐饒ノ土地トス、全國田圃ノ總計凡十四萬五千九百六十町餘（田八万六百餘町、圃六万五千三百六十町餘）戸數凡二十三萬七千四百七十餘、人口凡百二十萬七千六百五十餘アリ、風俗ハ土地ノ形狀分裂アルニ隨ヒテ、各地皆同一ナラズ、東北市邑ノ人ハ概ネ巧慧ニシテ少シク言論ニ馳ルノ弊アリ、西南市邑ノ人

田圃
戸口
風俗

地質

概シテ樸陋ナリトス、地質モ亦肥瘠相交リテ、各地一樣ナラズ、東北ノ一帶ハ總テ膏腴ニテ、西北ハ肥瘠相半シ、西南沿海地方ハ概ネ薄瘠ナリ、而シテ島地ハ大略磽确ナリトス

物産

此國ハ本道中肥後ニ亞ギタル有名ノ農産國ニテ、東北部沿海ノ沃野及東彼杵、北高來ノ諸郡ニハ多ク米穀ヲ産シ、南高來郡ハ能ク麥及甘蔗ヲ出シ、藍、烟草ハ東北部ノ諸郡、及東西彼杵南北松浦ノ各郡ニ多ク之ヲ産ス、其他茶ニ（北高來、東彼杵ノ二郡ニ）冥綿ニ、蕎麥、大豆、及甘藷ノ類ハ各郡概ネ産セザルノ地ナシ

海産ノ大獲アルコト亦九州中第一等ニ位シ、沿海漁戸ノ總計凡三萬六千九十餘戸ニテ、其人口凡八萬四千四百四十餘アリ（此中南松浦一郡ニテ戸數凡一万四千六百六十餘、人口凡二万四百餘アリ）鰤、鯖、鰹、鯨、鰯ノ類ヲ主トシテ、其他雜魚、及海草類ノ産極テ夥シトス

製産ノ事業ハ未大ニ振起セズト雖、今其重ナル有田皿山モノハ有田ノ磁器ヲ以テ魁トス、此地ハ西松浦郡南部ノ山間ニ在リテ、戸數凡一千三百餘、人口凡五千八百四十餘アリテ、一市街ヲナシ、山ニ沿ヒ、溪ニ渉リテ香蘭社、精磁會社等ノ工場相連リ、當時製造ニ從事スル者其職工ヲ合テ凡四千餘人（陶土ヲ採取スルコト年計大略七十六万餘斤、製品凡九百九十九万六千餘個ニテ、此價凡三

十五六万圓内外精緻優美ノ良品ヲ出シ近時益廣ク外國ニ輸出ス（平蘆ニ此皿山ヲ採リ、舟ヲ北行シテ伊万里湾ノ南岸ニ在リ同名ノ川ニ沿ヒテ、戸数凡千戸ニ足ラザル小市街ニテ別ニ陶器製造ノ工場モナク、唯有田燒ヲ轉賣スル問屋相接スルヲ見ルノミ、世ニ所謂ル伊万里燒ハ皆其有田燒タルヨヲ知ルニ至レリ）其他素麺（明治二年中ノ産額凡百四十万千九百八十八百餘斤此價凡三百万八千圓）生蠟（同上ノ産額凡凡二十二万八千子二百六十餘貫此價凡三十四万一千三百五十餘圓）種油（同上）樟脳（同上ノ産額凡四万八千三百五十餘圓）及西彼杵郡ノ煉化石（小ケ倉村、芋浦村等ニ製造ス）南高來郡ノ製糖、東松浦郡ノ製紙等稍觀ルベキモノアリ

鑛物ニテハ有名ナル石炭ノ産地ニシテ、南部ニハ高島（長崎ヨリ八海里ノ海上ニ在リ、周回三十四町、面積凡八十六町歩餘ノ一小島ナレ

ドモ、全島ノ地勢概ネ善良ナル石炭ヲ以テ累々層ヲナセリト云フ）アリ、北部ニハ東西北松浦ノ三郡地アリ、皆無盡藏ノ炭田坑區ヲ占有シ、採掘ノ事業北筑ノ炭坑ト、南北互ニ相競爭スルノ盛況アリ

佐賀ハ（鍋島氏三十五万七千石ノ旧城地ニテ、當時縣廳所在ノ地タリ、東京ヲ距ルコト凡三百十一里）同名ノ郡中南方平野ノ間ニ在リテ、戸數凡四千五百四十餘、人口凡二萬五千四百八十餘アリ、市街端正ニテ豪門富戸相鱗次シ、一般ノ商況頗ル繁盛ナリ、之ヲ東北部第一ノ都會トス、是ヨリ西南ニ距ル凡二十九里弱ニシテ長崎港アリ、此地ハ西彼杵郡ノ南方ナル海灣ノ東北岸ニ在リテ、戸數凡六千七百五十餘、人口凡四萬百八

都邑

長崎港

十餘アリ、市街山ニ沿ヒ水ニ枕ミ、土地狹隘ニシテ頗ル高低アリト雖、港内水深クシテ四面山ヲ繞ラシ、西南ノ一角僅ニ港門ヲ通ジテ港腹開豁數千艘ノ船舶ヲ碇泊スベシ、實ニ西海第一ノ良港ナリ

按ズルニ本港ハ開始最旧ク、後陽成天皇ノ慶長十六年德川ノ幕場ヲ康外國船上陸ノ始テ此地ニ設ケテ其後二十四年ヲ經テ明正天皇ノ寛永十二年、耶蘇教ヲ禁ズルト共ニ互市ヲ停ノ獨リテ、又外船破泊ヲ許サズ、後幾モナクシテ和蘭國ノ一ノ通商許シ、東山天皇ノ元祿元年更ニ清國ニ互市ノ條款ヲ定テ始テ此埠頭ニ造船場ヲ安政六年横濱、函館ヲ並ビ開ク外國ニ巳ニシテ其後神戸、新潟諸港ヲ開ク當出入尚五間ナリ、其港ノ一戸居ニ爾來諸外國船泊シテ今日ニ至レリ、而シテ神戸横濱ハ日ニ月ニ繁華ヲ增進シ、獨リ此港ハ依然トシテ一盛一衰甚キヲ變更シ、捨モ中原逐鹿ノ匆忙ニ關見ザルモノ、其狀如ク、將來本邦ノ商況漸ク西行シテ亜細亜大陸ニ衝區ニ當ルヤ必セリ

長崎港ノ景

島原ハ〇松平氏七万石ノ旧城地長崎ニ凡二十里半強南高來郡ノ東海岸ニ在ル一市街ニテ戸數凡三千二百七十餘、人口凡一萬八千百二十餘アリ、市街西ニ山ヲ負ヒ、東内海ニ臨ミ、前面ノ海岸ニハ小嶼點々星羅シ

テ其港南ヲ遮リ、肥前ノ若津、肥後ノ三角等ニ航行ノ船舶毎ニ相往來シテ、運漕至便ノ地ナレバ、埠頭ノ商況亦隨テ繁盛ナリ

南高來郡ハ一ノ半島地ニテ、中央ニ溫泉岳高ク聳エ、其支脈郡中ニ蟠結シ、東ニ眉山、北ニ白岳等ノ支峰ヲ抽キ、此諸嶺ヲ繞リテ、沿海ノ各地通シ、白雲ノ牧、千鹿ノ牧、矻山ノ牧、中木場村ノ牧等皆其有名ナルモノニテ、當時多クノ牛馬、及羊豚ノ類ヲ放牧セリ

此他東松浦郡ノ唐津（小笠原氏六万石ノ旧城地）東彼杵郡ノ大村（天村氏二万七千九百餘石ノ旧城地）小城郡ノ小城（佐賀ノ支藩鍋島氏二万二千餘石ノ旧城地）佐賀郡ノ蓮池（佐賀ノ支藩鍋島氏二万二千餘石ノ旧城地）藤津郡ノ鹿島（佐賀ノ支藩鍋島氏二万石ノ旧城地）北松浦郡ノ平戸（松浦氏六万一千餘石ノ旧城地、平戸島ノ東北隅ニ在リ）南松浦郡ノ福江（五島氏一万二千餘石ノ旧城地、福江島ノ東海岸ニ在リ）等皆國中ニ名邑ノ稱アルモノニテ、各其地方ニ於テ一小部分ノ商區ヲナセリ

東彼杵郡ノ佐世保ハ、近世西海鎮守府ノ軍港トナリシ地ニテ、東西ノ三方皆山嶮ノ間ニ圍繞セラレ、港口南北ニ向ヒ、灣内闊ク、ニ足リ、山水深ク、シテ數百ノ大艦ヲ容ルベシ、然ノ要害地ナリ、府廳官衙漸次ニ整頓シ、大艦巨船港内ニ輻輳スルニ至ラバ、此地方ノ繁榮又將ニ期スベキモノアラントスルナリ

肥後國

肥後ハ九州西海岸中央ノ一大國ニテ、東西凡十九里、南北凡二十八里アリ、之ヲ分テ一市十五郡トス

區畫

熊本（市、以下郡）飽田、託麻、宇土、玉名、山鹿、山本、菊池、合志、阿蘇、上益城、下益城、八代、葦北、球磨、天草

地勢

東南北ノ三方皆連山ヲ以テ圍繞シ、東南ハ特ニ攢峰重嶺ニシテ、頗ル幽邃ノ地多ク、地勢漸ク西北ニ開豁シテ、西ノ一面内海ニ臨ミ、天草ノ諸島海上ニ碁布シ、肥前島原ノ半島地ト南北相對シテ其外ヲ擁セリ、今其全土ノ概況ヲ區分スレバ、託麻ノ一郡ハ大略平夷ニシテ肥沃ノ田園相連リ、上益城菊池、山本、山鹿、合志ノ五郡ハ山原田野相半シ、地味膏腴ニテ水利ニ乏カラズ、宇土郡ハ獨リ海中ニ突出シ、地域狹隘ニシテ其大半ハ山岡起伏シ、東北僅ニ平衍ナルノミ（此地方ハ地味概ネ肥沃ナリ）飽田、玉名、下益城、八代ノ四郡ハ山原多シト雖海岸一帶概ネ平衍ニシテ腴田其過半ヲ占ム、然レドモ海濱ハ總テ遠淺ニシテ、船舶ノ碇泊ニ便ナラズ、葦北郡ハ山岳重疊シテ平地少ク、地味大略磽确ニシテ、海岸亦繫舟ニ利ナラズ、阿蘇、球磨ノ二郡ハ四面山巒ノ中ニ包マレテ別ニ一寰宇ヲナシ、其深山幽溪ニ至リテハ實ニ人跡未曾テ至ラザルノ地アリト云フ、天草ハ大小二十九島ニ許多ノ群小嶼ヲ合テ以テ一郡ヲナシ、（上下ノ二島ヲ以テ其大ナルモノトシ、之ニ次グヲ大矢野、木郷ノ二島トス、上島ハ周囲二十七里、下島ハ七十里ニテ、大矢野島ハ十八里、木郷島ハ七里餘アリ）地勢大概險峻ニシテ平地少ク、地質ハ肥瘠相交リテ、海岸漁鹽ノ利アリ、以上各郡田圃ノ總計凡十三萬二千七百六十餘町（田五万八千百四十六町七反、園七万四千六百二十一町六反）戸數凡二十一萬

田圃

戸口　三千二百三十餘、人口凡百四萬一千九百七十餘アリ、風俗ハ大略簡素樸直ニシテ稍勇敢ノ氣槩ヲ帶ビ、一般ニ能ク耕種ニ力ム

物産　此國ハ西海第一ノ農産國ニテ米麥ヲ主トシ、茶、綿藍、烟草、大豆、小豆、甘蔗、甘藷ノ類及粟、蕎豆、菜種、蕎麥、玉蜀黍（阿蘇郡ニ最多ク之ヲ産ス、明治十九年中一郡ノ産額凡百七十万一千三百餘貫、此地方ノ村落ニテハ之ヲ以テ專ラ常食ニ充ルト云フ）青芋等産額ノ多キハ畿内以西ノ諸國ニ於テ未曾テ其比ヲ見ズ、（以上農産ノ價額ハ年ニ豊凶アリ、價ニ高低アリト雖モ計大略通シテ九百万圓ヲ下ラズト云フ）其他池堤ノ畔、沼坡ノ間ニ牧ムル所ノ櫨實亦少數ナラズ、（明治十九年中ノ收穫九十八万九千八百九十八貫、此價六万三千八十九圓）唯養蠶製絲ノ事業未其盛況ヲ觀ルニ至ラザル

ノミ

製産ハ熊本市ノ綿織、及草帽子、山鹿郡ノ團扇傘、八代郡ノ紙疊表、玉名郡ノ素麺、託麻郡ノ生蠟等皆僅々ノ産額ニテ未共ニ國産ヲ以テ稱スルニ足ラズ、而シテ沿海岸ノ一帶ハ多ク漁鹽ノ利アリ（漁人ノ戸數凡一万四千四百八十餘、人口凡四万三千六百八十餘アリ、此内天草一郡ニ五千二百四十餘戸、人口一万八千四百九十餘アリ、多ク翻ヲ漁ス、）

都邑　熊本ハ（細川氏五十四万石ノ旧城地ニテ當時縣廳ノ所在地ナリ○東京ヲ距ル凡三百三十餘里）飽田、託麻ノ二郡ニ跨リ、白川ノ流レニ沿ヒ、四面平野ノ間ニ在リテ戸數凡一萬一千七百餘、人口凡四萬七千六百餘アリ、此地ハ曩ニ明治十年ノ戰役ヲ以テ全市ノ大半一旦ニ焦土トナリ、

其後漸次ニ戸數ヲ增加シテ、遂ニ今ノ街衢ヲ造リ、有名ナル舊城郭（加藤清正ノ營築）市街ノ中央ニ位シ、鎮臺ノ兵營（第六師團ノ第十一旅團）其中ニ在リテ、一般ノ商況頗ル殷賑ナリ、之ニ次ギテ八代（本城地、熊本ノ南ノ古菊池氏ノ方凡一千九百四十餘人口凡九千九百七十餘）長洲（三百十餘人口凡六千七百六十餘）山鹿（同郡中南ノ玉名郡ノ海岸ニ在リテ戸數凡一千一百一十一里半張前川ノ海口ニ在リテ戸數凡一千一百一十一里半張前川ノ海口ニ在リテ戸數凡一千一百一十一里半張前川ノ海口

ヲ貫キ、西行北折層巒懸崖ノ間ヲ環流シ、急湍激瀬葦北ノ郡界ヲ限リテ八代郡ニ入リ、更ニ西ニ繞リ三派ニ分レテ海ニ注グ、其海口ハ即八代市街ノ在ル所ナリ、水源ヨリ茲ニ至リテ全長凡二十四里餘、舟楫ヲ通ズルコト凡二十里、人吉ヨリ下流十六里餘ノ間僅ニ數時間ニシテ八代ニ達スルヲ得、日向ヨリ此國ニ入ル者多ク此舟行ニ據ルヲ例トス、實ニ南方第一ノ要流ナリ

宇土郡ノ三角港ハ國中第一ノ良港ニテ、近時新ニ埠頭ヲ築キ、熊本ヨリ凡十里許新道ヲ通ジテ、荷物ノ運搬、旅客ノ往復ニ便ス、天草郡ノ大矢野島其前面ニ横ハリテ自然ノ港腹ヲ造リ、港内水深クシテ、船舶ノ碇泊ニ宜シ、此他ハ天草下島ニ富岡、牛深等一二ノ小港ヲ見ルノミ

阿蘇山

按ズルニ此國ハ九州火脈ノ中央ニ位シ、南方ヨリ霧島ノ火脈ヲ延キテ鉈田郡ノ海岸ニ全ク泉岳ト海ヲ隔テ、東北ニ至リテ有名ノ温泉ヲ有ス、是ヨリ豊後ニ入リテ久住、鶴見、由布、諸岳ノ諸山ハ即其中央ニ位シ、其西南麓ニ当リテ温泉ヲ湧出セリ、抑此阿蘇山ハ高峻ニシテ、火脈ノ名アリ、山ノ峰ヲ抽キ、時ノ噴火口ヲ、五岳ニアリ、今寿安鎮國山ノ稱號アリ、其中峰ハ即武甲山ニ、天皇霊池ト稱ス、阿蘇山神ノ霊池ハ、天皇延暦十年七月、肥後言上ス、阿蘇山天皇霊池水、泗二十餘丈、其後九年ヲ経テ、淳和天皇天長二年、仁明天皇承和七年、九月、太宰府云フ、肥後十丈、其後二十日、夜、阿蘇山ハ、五十餘丈、同十月、阿蘇山震動シ、池水空中ニ、百五十餘丈、長二十二日、朝震動シ、五月崩ル、阿蘇郡神霊池、泗十十丈、其後二十七年、清和天皇貞観年、五月四日、奇光照輝ス、

日向國

區畫

地勢

日向ハ九州東海岸第一ノ大國ニテ、西隣ノ肥後ト腹背ヲナシテ共ニ本道ノ中央ヲ占有シ、東西廣キ所凡十七里半强、狹キ所七八里、乃至十一里ニテ、南北凡四十里ニ綿亘セリ、此全土ヲ分テ十郡ニ區畫ス

東臼杵、西臼杵、兒湯、東諸縣、西諸縣、北諸縣、南諸縣、南那珂、北那珂、宮崎

山脈西南隅ヨリ來リテ三派ニ分レ、一ハ大隅ノ中央ヨリ入リテ、南部海岸ノ諸郡ニ蟠崛ス、即水ノ尾、小松鶯ノ塚等ノ諸山嶺是ナリ、一ハ大隅ノ

沸騰シ、東西ニ洒落ス、其東方ニ落ルモノ布如ク延縵ス、廣ク色醋シ、如シ云ヒ、是ヨリ後三百六十許町ヲ經過シテ、ノ後三年七月、肥後永禄年間ニ破裂スルコト十七年、二回ナリ、實ニ九州火脈ノ中心タルコト知ルベシ

亀年七天皇月、阿文永山一烟年ヲ月、池水通ス、テ、ノ喜年皇月、阿蘇同年ヲ經ル、ノ二年七百十天皇寛ヨリ、ノ六年七月、肥後三十許町ヲ經過シ、ノ

寛ス、町ノ柳池震動シ、水涸山二烟年ヲ月、池水通ス、テ、ノ永野ノ八ノ天皇天烟ノ正止十マ見二年後七又火燃ス、同蘇熱ス、テ、ノ石永ノ青年草一ヲ水月、阿ズ後山ノ月三百十黑四烟年大年十火又堀河云ヒ、是ヨリ

石火降ス、苦四年赤四年コ六月、阿ニ方溢鳴動シ、後ル、黑年明石ヨ、ノ十天正硫經昇一ス、三十七年、寛ヨリ、ノ

寛ス、同年衝ヲ、ノ正是ヨ蘇同年

阿又月、阿天石年山二噴十山水禄口ヲキ經ヲ、ト月、血阿蘇後ト光格ノ如山ル後テ、石魚ヲ又黑烟雨五十天正硫經昇一ス、三十七年、寛ヨリ、ノ

十一蘇百年皇ヲ蘇皇ヲ破ヲ山火四年赤四年水月、阿ズ後山ノ月三百十黑四烟年大年十火又堀河云ヒ、是ヨリ

甚ヲ治十年月至阿口經後又十格三天皇ヲ又甚雨五十天正硫經昇一ス、三十七年、寛ヨリ、ノ

シ、五年十月三月ヲ蘇口ル後光ノ如山ル後テ、石魚ヲ又黑烟雨五十天正硫經昇一ス、三十七年、寛ヨリ、ノ

一ノ年十月三月ヲ蘇口ル後光ノ如山ル後テ、石魚ヲ又黑烟雨五十天正硫經昇一ス、三十七年、寛ヨリ、ノ

十二ノ二月下旬被害月明ヲ蘇破裂ス蒸烟年仁文孝化天皇二年文政夏後八東キ、

十二ノ二月下旬被害月明ヲ蘇破裂ス蒸烟年仁文孝化天皇二年文政夏後八東キ、

七十二ノ五年十月至蘇山噴火ヲ蘇口ル後光ノ如山ル後テ、石魚ヲ又黑烟雨五十天正硫經昇一ス、三十七年、寛ヨリ、ノ

嗚動シ、一蘇百年山二噴十山水禄口ヲキ經ヲ、ト月、血阿蘇後ト光格ノ如山ル後テ、石魚ヲ又黑烟雨五十天正硫經昇一ス、三十七年、寛ヨリ、ノ

動ヲ五年三月ヲ蘇口ル後光ノ如山ル後テ、石魚ヲ又黑烟雨五十天正硫經昇一ス、三十七年、寛ヨリ、ノ

二百三月下旬被害月明ヲ蘇破裂ス蒸烟年仁文孝化天皇二年文政夏後八東キ、

雷ヲ十二ノ二月下旬被害月明ヲ蘇破裂ス蒸烟年仁文孝化天皇二年文政夏後八東キ、

上代ノ二旬被害月明ヲ蘇破裂ス蒸烟年仁文孝化天皇二年文政夏後八東キ、

紀如シ一至方四火山ル後テ、石魚ヲ又黑烟雨五十天正硫經昇一ス、三十七年、寛ヨリ、ノ

事六月ヲ蘇口ル後光ノ如山ル後テ、石魚ヲ又黑烟雨五十天正硫經昇一ス、三十七年、寛ヨリ、ノ

歲ハ中旬ニ至テ始ヲ蘇破裂ス蒸烟年仁文孝化天皇二年文政夏後八東キ、

南遠ニ噴ヲ山ニ噴ス、テ、ノ石後ル、黑年明石ヨ、ノ十天正硫經昇一ス、三十七年、寛ヨリ、ノ

說至火鴻及火ス蒸烟年皇シ、魚ヲ又黑烟雨五十天正硫經昇一ス、三十七年、寛ヨリ、ノ

ナテ土已人石又甚シ、鱗雨五十天正硫經昇一ス、三十七年、寛ヨリ、ノ

キ始石ニ畜ヲ四ヲ蒸十四皇二年文政夏後八東キ、

ヲテヲシ死傷ス四月皇震年明動ヲ、ト、ノ

保止飛テ散同アヲ、ト、ノ

セム同ノ

ベ止

櫻島、白鹿等ノ諸山脈ヲ延キテ西北諸縣ノ兩郡ニ跨リタル霧島（東西ノ二岳ニ分レ、東岳ノ頂當時ノ噴火口ニテ、其西岳最高四千二百二十八尺アリ）及矢筈雛守ノ諸山トナリ、一ハ薩摩ノ北方ヨリ來リ、肥後ノ國境ヲ繞リテ、東西ノ分水界ヲナシ、蜿蜒トシテ東北ノ諸郡ニ亘リテ、豐後ノ諸連山ニ接スル是ナリ、此三派ノ山脈ヲ以テ地勢自然ニ分裂シ、東海岸及西南大淀川ノ上流地方稍平衍ニシテ田園相連リ、正南ノ一方ハ山ヲ負ヒ海ニ臨ミテ平地少ク、西北ノ一帶ハ悉ク山原溪谷ノ間ニ抱括セラレテ、別ニ一天地ヲナス、故ヲ以テ全土境域ノ廣大ナルニ比シテ、其田園ノ總計ハ當時僅ニ八萬八千七百十餘町（田三万六千六百四十餘町、園五万二千七十餘町、其内西臼杵郡ハ面積凡七十二方里餘、東西凡九里餘、南北凡十四里餘ノ大郡ニシテ、田園ノミ合計僅ニ四千百三十七町餘ノミ）ニ過ギス一般ノ村落ハ東南沿海岸地方、及西南平野ノ間ニ多クシテ、西北山間ノ地ニ至テハ、極テ稀疎ナリ、其戸數ノ合計八萬九千三百七十、人口凡四十三萬五百餘（之ヲ西隣肥後ノ人口ニ比スレハ實ニ其二分ノ一ニ足ラズ）ノミ風俗ハ大略質樸ニシテ少シク惰慵ヲ免レズ、地質ハ沿海岸ノ地方ハ砂壤多ク、或ハ黄壚黑墳相交リテ肥瘠相半シ、西南地方ハ黑墳黄埴相混ジテ概ネ肥沃ニ屬シ、西北山間ノ地ハ大略薄瘠ナリ、農産ハ米、麥ノ外甘藷ヲ以テ主作トシ、其他ニハ僅ニ甘蔗（宮崎、兒湯、南北郡珂ノ四郡ニ專ラ之ヲ産シ、其他ノ諸郡ニハ未多ク之ヲ栽植セズ）

田園

戸口

風俗

地質

物産

烟草ヲ出スニ過ギズ（綿蠶繭及大豆、小豆ノ額其産額皆僅少ニシテ擧ゲルニ足ラズ）製産ノ事業ハ樟腦（明治十九年ノ産額凡二十六万七千九百八十餘貫此内北諸縣ノ一郡ニ二十二万八千八百餘貫ヲ出セリ南那珂郡ニ二万六千二百六十餘貫ヲ出セリ）及紙（同上ノ産額凡五十二万四千二百七十餘貫此内東諸縣兒湯東臼杵ノ三郡ニ製スルモノ凡四千百八十四万八十餘貫ヲ製スルノ外近時製糖ノ産額稍觀ルベキノ狀況アリ、又北諸縣西臼杵ノ各地ニハ少シク製茶ヲ出ス

水利

此國ノ水流ハ五箇瀨川ヲ以テ魁トシ、之ニ次グヲ美々津、大淀ノ二川トス

五箇瀨川ハ西臼杵郡鞍岡村ノ山溪ニ發源シ、西行北折シテ國ノ北部ヲ東流シ、近傍ノ支水（凡二十三流）ヲ合セ、延岡ノ市街ヲ貫キ、數派ニ分レテ海ニ

注グ、全長凡三十三里餘、舟運凡八里、二達ス、美々津川ハ（一ニ耶川ト云フ）西臼杵郡不土野村ノ山間ニ發源シ、普タ近傍ノ諸水（凡十流）ヲ集メ、南北山脈ノ間ヲ東流シ、美々津港ニ至テ海ニ入ル（海口ニ接シテ縣道ヲ通ズ、此地ハ天正中島津義久生兵ヲ以テ大友宗麟ノ大衆ヲ破リテ遂ニ九州中ニ薩軍ノ強兵ヲ嘶シタル有名ノ古戰場ナリ）全長凡二十八里餘、舟楫ヲ通ズルコト凡十里、大淀川ハ（一ニ赤江川ト云フ）大隅ノ囎唹郡南之郷村ノ山間ニ發源シ、北流シテ北諸縣郡ヲ貫キ、漸ク東ニ折レ、東西諸縣ノ二郡ヲ經テ各地ノ溪水（凡二十流）ヲ合セ、宮崎ノ市街ヲ横斷シテ海ニ入ル、全長凡二十二里餘、舟運凡八里許（宮崎縣廳ノ調書ニ十二里十一町ニ作リ、内務省國勢一班ニ通舟里程二十五里トシ、日本地誌提要全長二十五里ニ作リ、

都邑

漕船里程六里トス、未其由ル所ヲ知ラズ以上ノ三川ニ次ヅヲ佐土原東流シテ兒湯郡下富田村ニ至テ海ニ入ル、全長凡二十里半強高鍋シ、同上ノ水源ニテ東南ニ環流舟運凡七里兒湯郡川原村ヨリ東行シテ高城、特田等諸村ノ平野ヲ流レテ海ノ二流トニ入ル、全長凡十九里餘舟運凡四里半

シ、此五川ヲ以テ之ヲ國中ノ要流トス、其他十五里以下ノ小流凡四十餘流アリテ、舟運灌田ノ利ニ乏カラズ、唯至ル所山河ノ外人烟稀疎ニシテ、繁華ノ都邑ヲ見ルコトナシ

宮崎ハ（東京ヲ距ル凡三百六十九里半強、鹿兒島ニ凡三十里餘、大分ニ凡五十里半強、熊本ニ凡五里餘、五十）當時縣廳ノ所在地ニテ、宮崎郡ノ東北平野ノ間ニ在リ、市街大淀川ニ跨リテ、戸數凡二千百七十餘、人口凡七千九百二十餘アルモ市中

ノ商況ハ微々トシテ振ハズ、此外ニハ北諸縣郡ノ都城（戸數凡一万一千七十餘、人口凡一千四百十餘）東臼杵郡ノ延岡（内藤氏七万石ノ旧城地○戸數凡一千六百九十餘、人口凡九千八百十餘）南那賀郡ノ飫肥（伊東氏五万一千餘石ノ旧城地○戸數凡一千二百八十餘、人口凡六千六百二十餘）北那賀郡ノ佐土原（鹿兒島津氏七万七千餘石ノ旧城地）兒湯郡ノ高鍋（秋月氏二万七千石ノ旧城地）美々津等各地ニ散在シテ、國中ニ名邑ノ聞エアリト雖、亦皆山間僻陬ノ一小市街ニ過ギザルノミ

按スルニ此國ハ神武天皇嶮起ノ地ニテ（都城宮丸村ハ高千穂ノ遺趾ナリト云）我史上ニ於テ特ニ有名ノ古國ナレドモ錦旗東遷ノ後ハ土蠻（熊襲ノ賊）ノ據ル所トナリテ、政化ノ及バザリシコト久ク、遂ニ景

行仲哀兩帝ノ親征ヲ煩シテ、夷族漸ク餘類ナキニ至リ、爾來西陲ノ武族互ニ相侵略シテ分合定リナク、德川覇政ノ末延岡、飫肥、高鍋、佐土原四藩ノ所轄トナリ、明治革新ノ時ニ當リテ、四藩ヲ廢シテ悉ク之ヲ縣トシ、尋テ廢シテ美々津、都城ノ二縣ヲ置キ、後更ニ合シテ之ヲ鹿兒島縣ニ屬シ、已ニシテ又其九郡ヲ分テ今ノ宮崎縣ヲ置クニ至レリ、地九州ノ東南部ニ隔絶シ、天然ノ地勢四境ノ交通不便ニシテ國中ノ情況世ニ漏レズ、他鄕ヨリ來リ住スル者少ク、（本邦人ハ從來産地ヲ去リテ他國ニ移住スルヲ好マザルノ習慣アリ）國人モ亦敢テ其來住ヲ望マズ、土廣クシテ人足ラズ、氣

原野

候溫暖ニシテ穀果ノ獲易キニ慣レ、其極漸ク惰慵ニ流レ、國中至ル所曠漠タル原野多クシテ、之ヲ耕スノ人ナシ、現ニ東海岸ニ於テ兒湯郡ノ上の原（東西十五町、南北十二町、面積三百六十町歩）大窪原（方凡十五町、面積二百七十町歩）唐瀨原（一名カウダガ原、東西五十四町、南北三十六町、面積二百三十三町歩）大池原（東西三十町、南北十五町、面積五百四十町歩、以上皆川南村ニ屬ス）等ノ平野アリ、西南ニ至リ北諸縣郡西嶽村ノ高原（十四ケ所ニ亘リ各其面積狹キハ一町歩、廣キハ百四十四町歩ニ至ル）上江村ノ平原、方凡一里、面積一千五百五十五町歩）西諸縣ノ本地原（田村ノ高原、東西三十町、南北二十町、面積七百二十町歩）南水場野（島内村ノ平野、東西十八町、南北十二町、面積三百二町歩）大溝野（島内村ノ平野）等アリ、其他東南諸縣、南北那珂、東西臼杵ノ各郡山ヲ繞リ川ニ沿ヒ、其

面積狹キハ十町歩、廣キハ六七百餘町歩ノ平野、或ハ高原等未曾テ開拓ニ屬セザルモノ其數大略六十餘所、各水利ノ便否アリト雖、皆耕種ニ適セザルハナシ、加フルニ東南一帶太平洋ニ瀕シテ漁鹽ノ利ニ富ミ、船舶ヲ容ルヽノ港灣モ亦乏シカラズ、〔南部ニ外の浦、油津ノ二港アリ、北部ニ美々津、細島、延岡ノ三港アリ、中央ニ海岸ニモ亦小舟ヲ容ルヽノ地少シトセズ〕而シテ海産ノ年額未擧デ稱スルニ足ラズ、〔海岸線大略一千六百餘ノミ、之ヲ肥前南松浦一郡ノ漁戸數當時僅ニ四千九十餘人、口凡一万二千餘里ノ間漁戸ニ比スルニ其三分ノ一ニ充タズ、海産ノ重クナルモノハ鰹、鰤、鰯、鯛、及海草ノ類トス、若シ能漁業ノ法ヲ振起シ、務テ海産ノ興隆ヲ至ラバ、其收利亦鮮少ニアラザルベキナリ〕山ニハ礦物多ク、原野ハ開拓ノ利アリ、實ニ九州中央ノ大土ニシテ、今此開地ヲ存スルノ不利ハ、國ノ財政ヲ講ズル者誰カ之ヲ歎カザランヤ

國中夙ニ良馬ヲ出スノ名アリ、今其實況ヲ探グルニ、各郡ニ牧場ヲ設ケテ大ニ之ヲ放牧スルノ例ニ非ズ、〔南那珂郡大納、市木ノ二村ニハ一ノ牧場アリテ場内牧養ノ法ニ拠レリ〕農家戸々ノ飼養ニ止リ、多クハ二歳馬ニシテ之ヲ販賣スルヲ常トス、當時其牧養スル所ハ總テ内國種ニシテ性質剛健能ク驅馳ニ堪ルト云フ〔世ニ日向馬ト稱スルハ其實皆大隅産ノ當歳馬ヲ贋ヒ來リテ國中ニテ之ヲ牧養シ、頗ニ駿馬ヲナシ、其能ク健走驅馳ニ堪ルヲ以テ良馬トシ、各相爭ヒテ其良否ヲ競別スルノ習ヒアリ、皆之ヲ以テ上ノ樂ミトナシ、各村挑ネ埒ヲ設ケザルハ無ノ樂ミトナシ、各村挑ネ埒ヲ設ケザルハ

大隅國

ナク、其競馬ノ日ニ當リテハ老翁婦人ノ輩モ皆狂奔シテ之ヲ賞觀スルニ至ル、是亦此地方ノ通弊ナリ

區畫

大隅ハ九州ノ南隅ニ位シ、日向薩摩ノ二國ニ挾マレ、東西十里ニ狹小ニシテ、南北ニ延長シ、凡三十里東西北ノ三面皆群山連亘シ、南方遠ク海表ニ横出シテ、西ニ内海ヲ抱キ、東南大洋ニ面シテ、群島其海上ニ散布ス、全土ノ面積大略百五十九方里餘アリ、之ヲ分テ十一郡トス

菱刈、姶良、桑原、西囎唹、東囎唹、肝屬、南大隅、北大隅、熊毛、馭謨、大島

地勢

地勢山原多クシテ平夷ノ地少ク、白鹿、高隈、櫻島等ノ高峰各所ニ聳立シテ、曠原丘岡其間ニ參錯シ、水流ハ皆溪澗ノ小川ニテ、灌田ニ利アルモ舟楫ニ便ナラズ、熊毛、馭謨、大島ノ三郡島嶼ニ其所屬ノ小嶼ト皆南方ノ海上ニ星羅ス、此三郡島ヲ除キテ内地ノ田圃凡六萬八千百三十二町餘田一万五千三百九十五町餘圃五万二千七百三十七町餘

田圃

戶口

戶數ハ全土通シテ凡八萬四千百二十餘人口凡三十八萬七千二百五十餘アリ、

風俗

風俗ハ内地ハ概ネ簡素樸陋、南方諸島ノ人ハ樸魯ニシテ極テ鄙野ナリ、

地質

地質ハ各地大略肥瘠相半スト雖、氣候頗ル溫暖ナルガ故ニ草木花卉皆能ク暢茂ス

物產

農產ハ米麥共ニ僅少ノ數ニテ、明治十九年中米ノ產額凡十六万九千三百餘石麥凡五万二千五百餘石ノミ外甘蔗ヲ以テ第一トス、而シテ其

産概ネ大島郡ヲ主トシテ内地ニ出スモノハ甚僅少ナリ〔明治十九年中國中ノ産額凡二万五千三百三万八千五百餘斤ニテ、此内大島ノ一郡ニ凡二万四千二百九十一万五千五百餘斤、熊毛、馭謨ノ二郡ニ五百十九万餘斤ヲ出セリ〕

烟草ハ世ニ有名ノ産地ニテ國府地方、及櫻島ノ産ヲ以テ多額トス、其他ノ穀菜ハ擧テ記スニ足ルモノナシ、唯各地ニ少シク茶ヲ出スノミ

國中ニ繁華ノ都邑ト稱スベキモノナク、唯福山國府〔海岸ニ臨ミテ濱市ト云フ、之ヲ國府濱ト稱ス〕加治木等二三ノ小市街ヲ見ルノミ、此外東面ノ海頭ニ内浦港アリテ、繫舟ニ便ナルノ地トス、櫻島ハ鹿兒島港ノ前面ニ横ハリタル一小島〔周囲十里〕ナレドモ、巍峨タル陰岳〔御岳ト云フ〕上〕全島ニ蟠踞シテ頂上毎ニ噴烟セ

櫻島

リ、其腰脚ヲ環リテ人家各所ニ部落ヲナシ、其間ニハ蜜柑、橙、橘ノ種類枝條相接シ、烟草〔本島ノ主産ナルヲ以テ殊更ニ之ヲ云フ〕ノ畦圃高低參差シテ、大略無用ノ地ナシ

國ノ極南ニ當ル岬角ヲ佐多岬ト云フ〔岬角ノ小岩島ニ燈臺アリ、不動白色、高二十丈、光達二十海里半〕是ヨリ東南海上十里許ニ在ル一大島ヲ種子島ト云フ、即熊毛一郡ノ地ニテ、地勢南北ニ狹長シテ、凡十四里ニ亘リ〔幅員ハ三里ニ足ラズ、周囲凡三十七里半強〕島中山岡起伏シ、高原平野其間ニ錯リ、村落各所ニ散在シテ、住民皆農漁ニ務ム、本島ヲ距ル四里餘ノ西ニ屋久島アリ、〔周囲十六里、鹿兒島港ヲ距ル七十三海里〕即馭謨郡ノ地是ナリ、島形圓クシテ中

種子島

屋久島

大島

央ニ峻峰此立ス、之ヲ八重岳ト云ス、此北岸ニ一湊宮ノ浦等ノ小港アリ、島民皆山ヲ環リ、海ニ沿ヒテ部落ヲナシ、生業ハ總テ種子島ニ同ジ〔本島ノ西ニ周回六里許ノ小島アリ、口之永良部島ト云フ、島中多ク羊豚ヲ飼養ス〕是ヨリ西南ノ海上ヲ七島灘ト云フ、大島郡ノ諸島其灘南ニ碁布シテ、遠ク沖繩群島ニ相接ス、大島ハ即其中ノ一大島ニテ德之喜界、沖永良部、與論ノ四小島及其近傍ノ小嶼ト皆之ニ屬セリ

大島ハ鹿兒島ヲ距ル凡二百二海里ノ處ニ在リ、島勢南北ニ綿亘シテ廣狹一ナラズ、東西大略三里餘、南北凡二十一里餘、周回凡五十九里アリ、全島山岳嵯峨〔巒然タル高山大岳ナシ〕トシテ平坦ノ地少ク、村

落百三十二、戸數凡一萬二千八百十餘、人口凡五萬八千四百十餘アリ〔此中内地ヨリ寄留シタル者、島廳ノ官吏、及農商人等戸數五十五、人口二百二十五アリ〕西北部ノ名瀬港ヲ以テ島中第一ノ要港トス、即島廳ノ在ル所ニテ、内地ヨリ郵船ノ往復繩エズ、島産物ヲ輸出スルモノ概ネ此地ニ由ラザルハナシ

風俗

島民ノ風俗ハ大略沖繩人ニ類似シ男女共ニ〔き〕ふ〔ト稱スル〔又いちごトスル一種アリ〕簪〔士族ハ銀簪以テ下ハ皆鍮簪〕ヲ以テ頭髮ヲ束纏シ、男子ハ匕狀ノ副簪ヲ用ヒ、女子ハ總テ長簪一本ヲ用フ、衣服體樣ハ大略圖中ニ示スガ如ク一般ニ徒跣ヲ常トス〔上等ノ女子ハ稀ニ内地風ノ下駄ヲ穿ツアリ〕氣候極テ溫暖ニテ草木山野ニ鬱蒼

大島、島
鹿所轄
全國

東
海
太
平
洋

大島郡

トシテ山林ハ松、椎、山、桃、ダハ黑、坊、モチヤナフ、シ、榕、ノ類ヲタヲ多、シト巨、材大、樹柱ヲ岡、原、野、ニ丘ヲ蘇、鉄、芭、蕉、最ハ多、シ、又、柳、桃、蜜、柑ノ橙、橘、柳、桃、蜜、柑ノ類ヲ能ク果實ヲ皆ズ生甘蔗蘿蔔菜

四時絶ユル

ノ期ナシ、地質ハ肥磽相半シ、米、粟、綿、

大島人ノ風俗

藍烟草ノ類ヲ産スルモ、其數量皆僅少ニテ記スニ足ラズ一般ニ甘蔗、甘藷ヲ以テ第一ノ主作トス（島民概ネ甘藷ヲ以テ常食トシ、米粟ヲ食ス者ハ甚稀ナリ、又能ク火酒（泡盛ヲ嘗ム）ヲ製シ明治十九年中ノ産額百二十七万九千三百五十九貫、此價二十二万四百九十八圓）紬、縞ヲ織リ（同上ノ産額四百八十反此價二千七百二十圓）又能ク蘭蕉（琉球表、備後表ノ類）ヲ製ス

環海魚介ノ利頗ル多シト雖、島人漁業ニ拙クシテ、捕獲ノ年額未載スルニ足ラズ、南海ノ遺利實ニ憾アリト云フベシ

本島ハ本琉球國ノ屬島ニテ、北島ト呼ビ、又小琉球ト稱セリ、慶長十四年近衛ノ屬島ト共ニ皆薩藩ノ所轄トナリ、同十八年ニ始テ代官ヲ置キ、以テ其貢賦ヲ收理セシム、明治年新ノ島廳ヲ置キ、檀子、壓久ノ二島及川邊郡十島ヲ兵セ

喜界島

（ヲ皆之ヲ管セシム）本島ノ西南ニ接シテ加計留摩島ト云フアリ、形斜ニ東西ニ狹シテ東北面ニ長シ相迫リテ其中天然ノ港腹ヲ進リ海水深淵ニシテ多ク大艦ノ容ルヘキ堪ヘタリ、實ニ南海ノ軍港ニ當テ南島ノ要所ナリ、今之ヲ喜界島（一本鬼界ニ作リテ俗稱ト爲ス、凡三里）

鍋、南北一島ニ名ケ、其文字ヲ改メ、調東西ニ凡三里ヲ日本地誌提要載スル所ト異リ○大島ノ名瀕港ル廳書掩十三海里路四）周田七里半強ノ小島ニテ、島中岡陵起伏シ、平野其間ニ錯リテ、樹林少ク、東岸ノ早町、西岸ノ灣村等皆繫船碇船ニ便ナリ、全島戸數三千三百九十餘、人口凡一萬五千七百五十餘アリ、（内地人ノ寄留四戸人口九名アリ）島民皆農漁ヲ事トシ、能ク甘蔗ヲ作リ砂糖（黑糖）ヲ製ス（明治十九年中製糖ノ産額二十七万一千三十六貫此價五万百十九圓八）毎月一回本島ヨリ航船ヲ例トス（順風ニ外ニ

德之島

〔航船一回トス〕

德之島〔上代ニ度島ト稱セリ○東西三里半頽、南北六里餘大島名瀨港ヨリ航路五十四海里〕周回凡二十里半アリ、島中南北ニ山岳屹立シ、海岸概ネ平夷ニシテ、各所ニ港灣アリ、東ニ龜津、西ニ阿布木名、西北ニ山村等皆繫舟ノ地トス、全島ノ戶數六千七百七十餘、人口凡三萬五千百三十餘アリ、〔內地人ノ寄留士族四戶人口四十九〕島民ノ生業ハ專ラ砂糖ヲ製ス〔明治十九年中ノ產額四十七万二千三百八十三貫、此價六万七千九百五圓〕毎月二回本島ヨリ順風航船ヲ例トス

沖永良部島

沖永良部島〔東西五里半強、南北一里半頽、日本地誌提要ニ載スル所ト異リ〕周回十四里餘アリ、島中ニ山ナク、高原丘阜相交リ、海岸岩石多ク、四周概ネ暗礁碁布シ、僅ニ北岸ニ和

與論島

布ノ一港アルノミ、全島ノ戶數三千三百二十餘、人口凡一萬八千五百五十餘アリ、〔內地人ノ寄留八戶人口五十二〕此島中ニモ亦多ク砂糖ヲ製ス〔明治十九年中ノ產額二十五万六千八百八貫、此價四万八千百五十一圓〕

與論島〔東西ヨリ南北一里十一町餘〕周回僅ニ五里餘ノ小島ニテ、大島郡諸島ノ極南ニ位シ、沖繩本島ヲ距ル僅ニ二十一海里ノ北ニ在リ、島中一小山ナク、高阜ノ間岩石纍々トシテ園圃參錯シ、北岸ニ立長村ノ一小港アリ、全島戶數一千百三十六、人口凡五千九百九十餘アリ〔內地人ノ寄留十二名アリ〕從事ス〔明治十九年中ノ產額四万貫、此價六千二百五十圓〕島民亦製糖ニ

沖永良部島ヨリ毎月一回順風航船アリ、是ヨリ亦毎月一回沖

繩本島ノ國頭ニ航船シ、以テ郵書ヲ通ズルノ便トス（以上四島ノ風俗、彎頭文身、及服食体様等ハ皆本島ノ大島ニ相類似セリ）

薩摩國

地勢

薩摩ハ九州西南ノ極ニ在リテ、地勢東北ニ山ヲ負ヒ、西南大洋ニ面シ、東ニ一大灣ヲ抱キテ大隅ニ相對シ、海門（一ニ開聞ニ作ル）金峰ノ諸峰南方ニ聳エ、紫尾國見ノ諸嶺北部ニ連亘シテ、山勢總テ秀絶、中央ヨリ東境ニ繞リテ、小山脈起伏斷續シ、多クノ川流其間ニ相通シテ、灌漑ノ利ニ乏カラズ、其最大ナルヲ川内川トス、水源日向ヨリ來リ大隅ノ北隅ヲ貫キテ、國ノ中央北部ヲ西流シ、久見崎村ニ至テ海ニ入ル全長凡四十六里、舟楫ヲ通ズルコト十六里餘（水害ヲ受クルコト亦甚多シ）之ヲ日、隅、薩三國中第一ノ巨流トス（海門岳ノ北ニ一大池アリ、池田池ト云フ、周囲四里半強、深凡百五十仞）全土ノ廣袤ハ東西凡十里、南北凡三十三里アリ、之ヲ分テ一市十四郡ニ區畫ス

區畫

鹿兒島（市以下郡）鹿兒島、谿山、給黎、揖宿、頴娃、川邊、阿多、日置、薩摩、高城、南伊佐、北伊佐、出水、甑島

田圃

田圃凡七萬六千四百七十餘町（田二万五千三百一千百三十六町餘、園五万）

戸口

戸數凡十一萬三千八百六十餘、人口凡五十五萬七百五十餘アリ、

風俗

風俗ハ簡素淳樸ニシテ氣槩勇悍、僻陬ノ地ニ至テハ頗ル質樸ニシテ稍鄙野ニ屬ス、

地質

地質ハ肥瘠一ナラズト雖、氣候溫暖ニシテ穀果ニ適シ、草木能ク暢茂ス

物産

農産ハ米麥（明治十九年中米ノ産額凡二十四万二百三十餘石、麦ハ載セテ前編農産）

表ニ在リ）ノ外甘蔗、烟草ヲ以テ主トシ、又能ク甘藷ヲ産ス（各地ニ多ク美大ノ根ヲ産ス是亦西南一種ノ佳菜ナリ）製産ハ僅ニ織物（四千七十六反此價四万九百三十餘圓其他絹織、絹綿交織、麤アルモ其反數皆僅少ナリ）砂糖（同上ノ産額六万五千九十餘斤此價六千四百二十八圓餘）ヲ出スニ過ギズ、其他ニハ又觀ルベキモノナシ

鹿兒島ハ（島津氏七十七万餘石ノ旧城地ニテ、當時縣廳ノ所在地ナリ、東京ヲ距ル凡三百七十八里餘）國中第一ノ都會ニテ内海ノ瀕ニ臨ミ、城山（一名丘ニ過ギザレドモ南麓崖峭立攀ヅベカラズ北方漸低溪ヲ隔テ、東北ノ山脈ニ接ス）其北ヲ繞リ、西南稍闊豁シテ甲突川ニ沿ヒ、戸數凡一萬一千七百五十餘、人口凡五萬九百十餘アリ、港内ニハ船舶輻輳シ、瀛船ノ出入日ニ絶エ

ズ、市街頗ル殷盛ナリ、此外ニハ谿山郡ノ谷山、揖宿郡ノ揖宿、山川（南方ノ要港）川邊郡ノ鹿籠、加世田、薩摩郡ノ川内、南伊佐郡ノ宮城（出水郡ノ阿久根（北方）小港）出水等國中ニテ夙ニ名邑ノ稱ヘアルモ近時皆地方商賣ノ微々タル小市街ナルノミ

此國ハ西南ノ暖地ヲ占メ、山ハ礦物ニ富ミ、海ニハ魚鹽ノ利アリ、國中ノ田園亦尠シトセズ、甘蔗、烟草、苧麻（近時官頻リニ苧麻ノ栽培ヲ奬勵セリ）及蜜柑、香橙ノ類皆其地ニ適セリ、唯中央以南田少クシテ圃多ク、其地味概ネ薄瘠ニテ穀果ニ宜カラズ、西海上ノ甑島郡（三島ニ分ル、全島戸數凡三千六百四十餘人口凡一万六千五百八十餘アリ）亦山多クシテ平地少ク、僅ニ漁業ノ利アルニ據ルノ

壹岐國

區畫

地勢

要港

戶口

風俗

地質

田圃

物産

壹岐ハ肥前ノ北海上〔肥前東松浦郡呼子浦ヨリ石田郡郷野浦ニ至ル直徑七里十二町ニ在リテ周囲凡三十五里餘〔東西凡四里餘南北凡五里、面積凡八方里〕〕ノ一小島ニテ全島ヲ二郡ニ分チ壹岐、石田ト云フ、地勢大略平夷ニシテ、東ニ魚釣山、南ニ志原嶽等二三ノ小山各地ニ起伏シ、四面港灣多クシテ、西南岸ノ郷野浦北岸ノ勝本〔島中第一ノ港市ニテ戶數五百六十六、人口凡二千五百五十餘アリ〕東岸ノ瀨戶浦等皆船舶ノ碇泊ニ便ナリ、村落ハ山ニ沿ヒ、海ニ臨ミテ村

数二十一、戶數八千九百八、人口凡三萬四千二百五十餘ナリ、風俗ハ概ネ淳樸ニシテ專ラ耕種ニ力メ、農暇漁業ニ從事ス、地質ハ大略黑壤赤墳相交リテ、肥沃ノ地最多ク、田圃ノ總計凡五千三百六十餘町〔田一千四百六十五町餘圃三千八百九十七町餘〕ニシ、米麥ノ外ハ甘藷ノ産額頗ル多キヲ占メ〔略三百万貫乃至四百餘万貫ヲ獲ルト云フ〕之ニ次グヲ大豆菜種ノ類トス、農家多ク牛ヲ牧養シテ常ニ耕作ニ役ス〔明治年産額大十九年中全島ノ牛數七千三百四十五頭アリ〕海産ハ鰹、鰯、鱶、鯨、鮑、鮞、海鼠、及海草ノ類環海ノ無盡藏獲テ盡ス可カラズ、而シテ島民未大ニ漁業ニ勉ムルニ遑アラズ〔當時漁戶ノ數凡八百四十餘人口凡二千七百七

十餘（此内專業者凡一千七百七十餘）

對馬國

對馬ハ壹岐ノ西北凡十二里餘ノ海上ニ在リテ（朝鮮ノ釜山港ヲ距ルコト海上ノ直徑僅ニ十三里）南北二島ヲ以テ一國ト ス、南ヲ上島ト云ヒ、北ヲ下島ト云フ、上島ハ周

區畫

田圃

田凡五十里餘（東西凡二里半强南北凡五里半强）下島ハ稍大ニシテ、周田凡百三十六里弱（東西凡四里餘南北凡九里半强）此二島ヲ二郡トシ、南ヲ下縣（シモツアガタ）ト云ヒ、北ヲ上縣（カミツアガタ）ト云フ、南北共ニ山岳連亘シテ平地少ク、田圃僅ニ三千二百二町餘（下縣ニ田三百八十九町八反、圃一千三百十町九反、上縣ニ田百五十四町五反、圃一千三百四十六町七反）ノミ、町村ハ十町百九村アリテ、戶

戶口

數ハ僅ニ六千六百八十九、人口凡三萬百八十餘

風俗

ニ過ギズ、風俗ハ大略樸陋ニシテ惰慵ヲ免レズ、故ヲ以テ物産興ラズ、嚴原ノ市街ヲ除クノ外沿海ノ漁村、山間ノ農家等ニ至テハ、頗ル寒窶ニシテ殆ド衣食ニ堪ヘザル者アリ（此等ノ窮民ハ常ニ米麥ヲ食スル能ハズ、甘藷、菜葉、及橙ノ實等ヲ常食トスルノ狀況ナリ）加フルニ地質概ネ薄瘠ニテ果穀ニ宜カラズ、唯四面海ヲ受ケテ倔强ノ漁業地ナルモ、從來ノ島民ハ未大ニ其捕獲ニ勉メズ、肥前、長門、安藝等ノ諸國人多ク出稼シテ專ラ漁業ニ從事シ、鰒、乾魚ノ類ヲ出スノ多キハ皆其獲ル所ニ係ルト云フ

地質

都邑

嚴原ハ（宗氏五万二千石ノ旧城地）上島ノ東岸ニ位シ、西ニ有明山ヲ負ヒ、東港灣ニ臨ミテ、戶數凡二千五百五十餘、人口凡七千三百九十餘アリ、全島第一ノ

都邑ニテ、島産ヲ輸出シ、内地ノ貨物ヲ輸入スル等總テ此地ニ由ラザルハナシ、故ニ港内ニハ船舶常ニ輻輳シ、市街隨テ繁華ナリ

上島ト下島ト相接スルノ中間ヲ淺茅浦ト稱ス、一大海灣ヲ抱キテ、灣口西北ニ向ヒ、其間一里許、灣内ニ二三ノ島嶼アリト雖港腹頗ル深淵ニシテ、數千ノ大艦ヲ容ルヽニ適シ、東口僅ニ海峽（峽間八町、之ヲ大船越ノ瀬戸ト云フ）ヲ通ズルモノ、亦船舶ノ航行ニ便ナリ、當時之ヲ一大軍港トナシ、以テ西海軍備ノ一所ニ充ツ實ニ我西北海防ノ要地ナリ

琉球國

琉球ハ九州ノ南洋中ニ星羅碁布シタル一ノ群島國ニテ、東ハ太平洋ヲ限リ、北ハ大隅ノ諸島ニ

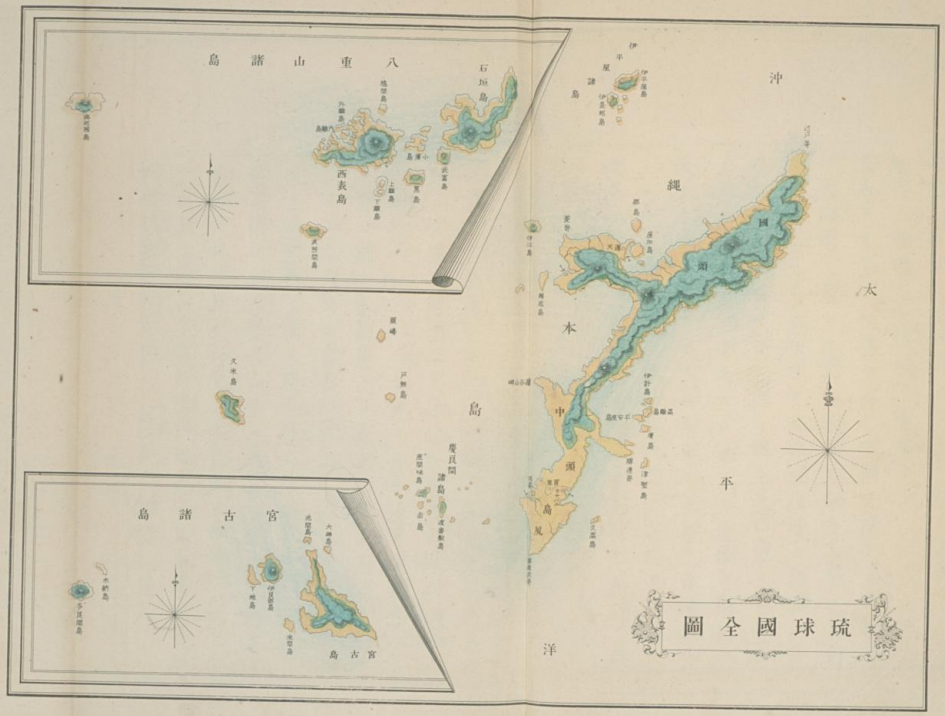

邦産ニ乏敷産ヲ輸出シ内地ノ貨物ヲ輸入スル

博文館藏版 龍文舍

交リ、西南ハ臺灣島ニ密通シ、西ハ東海ヲ隔テ、遙ニ清國福建ノ泉州ト相對シ、大小五十餘島、西南ヨリ點々彎曲シテ東北ニ綿亘シ、（延長北緯二十四度十分ニ起リテ二十七度五十分ニ終レリ）其大ナルモノヲ沖繩島ト云フ、即一國ノ本島是ナリ、是ヨリ更ニ西南ニ隔絶シタル二大島ヲ宮古八重山ト云フ、此二島ヲ合セテ兩先島ト稱ス、慶良間、久米、伊平屋、伊江渡名喜粟國島、津堅、久高等ノ諸島ハ本島ニ屬シ、伊良部、下地、來間、大神、池間、多良間、水納等ノ諸島ハ宮古島ニ屬シ、武富、波照間、鳩間、西表、小濱、黑島、新城、與那國等ノ諸島ハ石垣島（八重山ノ首島）ニ屬ス

以上ノ三大島、及其許多ノ屬島トヲ纏綴シテ以

區畫

戸口

風俗

田圃

地質

テ國ヲ立ツ、區畫ノ名稱尚舊慣ニ由テ制ヲ定ム、全土ヲ分テ四十三間切〔間切ハ内地ノ郡區ニ同シ〕ト、戸數凡七萬五千八百四十餘、人口凡三十七萬二千五百十餘アリ、風俗ハ大略樸陋ニシテ極テ溫和ナリ、〔衣食共ニ家屋ノ体樣等ハ之ヲ前編ニ概記セリ〕諸島ノ地勢總テ山岡丘陵相交錯シテ平地少ク、田圃通シテ僅ニ一萬五千九百四十餘町〔田四千五百六十三町八反〕地質ハ各地同一ナラズト雖、概ネ赤埴黄壤ヲ交ヘ、或ハ黑墳ニシテ蠣石ノ碎粉ヲ混ジタルアリテ、肥磽相半シ、蔗、諸、粟、麥、蔬菜、及芭蕉、苧麻、山藍等ニ適スルモ、諸島共ニ水利ニ不便ニシテ、米作ニ利ナラズ〔米ノ收穫ハ年計大略二万石内外ヲ常トス、而シテ本島及宮古

島ノ各地ニ両收ノ地アリ〔ハ年〕冬期ナク〔島中皆終歲蚊帳ノ中ニ睡眠スルヲ常トス、予此地ヲ巡ルヤ時正ニ明治二十一年十一月下旬ナリキ、自ラ駕籠ニ乘リ道路崎嶇凸凹ニ揺車ヲ通ゼズ家僕ヲシテ行李ヲ負ハシメ、更ニ一夫ヲ雇シテ蚊帳、夜具、白米、味噌、醬油、鹽節、砂糖、雜皆之ヲ携シテ從ハシメタリ、其島中ヲ巡回スル者皆然リ、茲各地旅籠屋ノタル各間切ノ番所内地ノ戸長役場ニ投宿スルノ具ナリ、以テ此島地狀況ノ一斑ヲ知ルニ足ルベシ〕然レドモ氣候暖燠ニシテ、年中草ナシ、唯風伯常ニ强烈ニテ、時ニ颶風晦暝ニシテ樹ヲ拔キ屋ヲ發キ、山野一面ニ潮ヲ雨ラスノ慘狀アリ〔此狂風ノ後ハ山野ノ蒼翠俄ニ變ジテ青色ナリ、陸地ノ一休又セテ、陸地ノ一休又シト云フ〕山ニ紅葉ヲ見ズ、野ニ枯木ハ其枝條ヲ枯ラシ、草ハ其葉ヲ凋マ

沖繩島

沖繩島ハ周回凡百十餘里、地勢西南ヨリ斜ニ東北ニ綿亘スルコト凡四十里、東西ノ幅員狹キハ

區畫

戸口

一里餘、廣キハ八九里地形恰モ虬龍ノ波上ニ躍ルガ如シ、此全島ヲ大別シテ三區ニ畫シ、北ヲ國頭ト云ヒ〔一ニ北山ト稱ス〕中央ヲ中頭ト云ヒ〔一ニ中山ト稱ス〕南ヲ島尻ト云フ〔一ニ南山ト稱ス〕更ニ又之ヲ小別シテ、二邑三十五間切トス、村落四百九十五、戸數凡六萬五千五百七十餘、人口凡三十二萬二千六百六十餘アリ、土地ノ險易ニ據リテ各地村落ノ疎密甚異ナルアリ、島尻、中頭ノ二區ハ山岳少クシテ、高阜丘陵ノ間平衍開豁ノ土地多ク、人烟隨テ稠密ナレドモ、國頭ノ一區ハ一帶ノ山脈〔大山脈ニ非ズ、其稍高キモノヲ名獲、喜津宇、恩納ノ諸岳ト、其高皆大略一千四五百尺ヲ出デズ〕起伏斷續シテ南北ニ連リ、村落ハ皆僅ニ東西海岸ノ低地ニ散在スルノミ、沿海ハ岬角極テ多ク極南ヲ壹屋武崎ト云ヒ、極北ヲ邊戸崎ト云フ、島尻ノ西岸ニ那覇港アリ、東北隅ニ與那原港アリ、中頭ニハ牧港ノ一ニテ、國頭ノ西北灣内ニ運天港アリ、西ニ渡久地港アリ、以上ハ皆船舶ノ碇泊ニ便ナリ、其他ノ港灣ハ概ネ底淺ク盲礁散布シテ、小舟ト雖容易ク近クヲ得ズ

都邑

那覇ハ國中第一ノ都邑ニテ、戸數凡五千九百六十餘、人口凡三萬一千百十餘アリ、市街港灣〔本島第一ノ要港ナルモ港内底淺クシテ船舶深ク港腹ニ入ルヲ得ズ、内地ヨリ往復ノ濠船ハ皆港口ニ碇泊スルヲ常トス、故ニ一朝暴風ニ遭遇スレバ港内ニテ其安全ヲ保ツ能ハザルノ憂アリ〕ニ枕ミテ四境開豁ナル平野ノ海頭ニ位シ、久米村

那覇港ノ景

昔明主堀球藩ノ為ニ多ク其吏員ヲ移住セシメ以テ両國交通ノ文書ヲ司ラシメシト云フ、一村今尚其孫裔タルヲ以テ依然トシテ士籍ニ在リ、村中ニ明倫校ト云フ公立ノ漢學校アリテ、常ニ五六十名ノ生徒ヲ教授セリ、ト相接シ、縣廳及那覇役所、師範學校等ノ所在地ニテ、全島ノ士民常ニ相輻輳シ、商賣頗ル繁華ナリ、街市東村ニハ日夜市場ヲ開キ、遠近ノ子女若群ヲナシテ日用ノ物貨ヲ賣買ス、其雜閧實ニ厭フベキノ狀況アリ、

是ヨリ東ニ距ル一里餘、那覇及首里ニ街市至ル、道等僅ニ輓車ヲ通ジ、近時内地ノ奏車數損ノ古車等ヲ此地ニ輸グ者アリ、島民之ヲ挽キテ業トスル者多シ、ノ所ニ首里城アリ、此城ハ舊藩王尚氏ノ居城地ニテ、今鎮

那覇東村市場ノ景

首里城ノ圖

臺ノ兵營（第六師團ノ沖繩分遣歩兵隊）其中ニ在リ、城ハ一小山ノ頂ヲ鏟シテ之ヲ築キ、蠣石ヲ疊ミテ外郭トナシ、周圍九町許ノ小壘ナレドモ、四面平野ノ上ニ此立シ、舊藩ノ名門士族ノ邸

第山ニ據リ谿ニ沿ヒテ高低參差シ、町端村ノ市場城外ニ相連リ、緑樹青草蓊鬱トシテ、風景ノ絶勝實ニ全島第一ヲ以テ稱スベシ、市中ノ戸數凡五千二百十餘、人口凡二萬五千六百餘アリ、那覇ト共ニ國中ノ二都邑タリ

曾テ聞ク沖繩ノ風俗ハ男逸女勞ノ弊アリ、今平親ク此地ノ狀況ヲ探グルニ那覇、首里ノ二邑ニハ尚氏ノ一族、共ニ門閥士族等ノ住居ク多ク、其種族ハ概ネ身ニ絹帛絺綌ノ服ヲ着ケ口ニ米粟雞豚魚介ノ膏味ヲ食シ、其富ト其貧トヲ問ハズ、男子ハ飜ク悠徒食スルヲ恥トス、之ニ反シテ日ヲ消シテ愉惰風ヲ作シ、喫烟、煎茶、飲酒、歌曲ハ一般紡織ニスルヲ例トス、其婦女ハ頭ニ排徊シテ日用ノ飲食雜貨ヲ販賣シ、微毫ノ利ヲ收メテ以テ僅ニ其家事ヲ經理スルニ至リ、已ニ所謂男逸女勞ノ說其誣言ヲ信ジ、農村漁家ノ有樣ハ男女均シク部落ノ周圍ニ各地ノ農業ヲ勉メ、麻布、芭蕉布等ヲ以テ僅ニ其身ヲ

物産

本島ノ物産ハ米麥粟、大小豆、蕎豆、豌豆及藍、綿、烟草ノ類皆之ヲ産セザルハナキモ、其年計總テ少數ニテ、島中ノ供給ニモ充ツルニ足ラズ、食料ノ重ナルモノハ、甘藷ニシテ（其種類極テ夥シ）一般ノ産額悉ク之ヲ詳ニスル能ハズト雖、年計大略四億餘萬斤ヲ下ラズ、其他ハ多ク甘蔗ヲ作リテ砂糖ヲ製シ、又盛ニ泡盛酒ヲ釀造ス（明治二十一年中ノ産額凡ニ万五千百九十餘石、此價凡二十四万二千三百九十餘圓ニ上レリト云フ）有名ナル飛白縞、紬、縞木綿、細上布、芭蕉布、小禄布等ノ製産ハ島

（羅七、甘藷、蕃薯ノ類ヲ混炊シテ常食トシ、湯浴身ニ及バズ、露脛徒跣ニテ陸小ナル茅屋ノ中ニ起居シ、凶荒偶至レバ、蘇鐵ヲ掘リ其幹根ヲ炊ギテ食料ニ充ルノ惨狀アリ、之ニ由テ之ヲ觀レバ男逸女勞ノ評語ハ沖繩全島ニ適セズシテ、單ニ那覇、首里ノ二邑ニ許スベキノミ）

民各自ノ販賣ト内地人ノ之ヲ購求シ去ルモノト、其額頗ル多シト雖、此年計亦之ヲ詳ニスル能ハズ、（亦能ク朱塗地ノ漆器ヲ製ス、極テ堅緻華美ニシテ雅致アリ、）沿海魚鹽ノ利少シトセズ、而シテ島民一般ニ製鹽漁業共ニ尚其事ニ拙ク、此暖地ノ海島ニ於テ鹽田ハ全國諸島ヲ通シテ僅ニ三十七町餘ニ過ギズ、漁戸ノ數亦諸島通ジテ一千六百四十餘ニテ、此人口凡二千六百九十餘アルノミ（此僅一千人、内專業者）故ニ水産ハ唯其周圍ノ海上ニテ通常食用ノ魚ヲ捕獲シ、皆之ヲ島中ニ販クヲ常トス（島中ノ漁舟ハ概ネ小キ刳舟ヲ浮ベテ釣魚ヲ主トス、島尻ノ糸數、鄭浦ハ本島第一ノ漁業地ニテ此地ニハ稍網船ヲ用フルノ体アリ、而シテ釣船ニテハ專ラ釣ヲ釣ルモノ、如シ、）

屬島

本島ヲ環リテ其四周ニ點在シタル屬島中久米（那覇ノ西海上凡四十八里ニ在リ、周回凡八里村落十九、戸數一千二百十餘、人口凡五千五十餘ア）伊平屋（沃壤多シ、島民蘭莚ヲ製シ、紬緒ヲ出ス）本島ヲ北ニ距ル凡八九里ニ在リ、周回凡五里、地勢嶮峻、雑樹多クル、繁茂ス、島民稼穡ノ餘暇薪炭ヲ販ク（那覇ニ）伊江（地勢平衍ニテ中央ニ一大岩石ノ屹立スル）ノミ、島中沃野多クシテ（渡嘉敷（慶良闇島ノ一ニテ島民甘藷ヲ作リ砂糖ヲ製ス、周回凡三里餘）ノ諸島ヲ以テ稍大ナルモノトシ、島中耕地多シ）其他ハ皆彈丸黑子ノ小島ノミ

宮古諸島

宮古諸島ハ那覇ヲ距ル西南凡九十里、乃至百二十里餘ノ海上ニ星羅シタル、先島ノ東區タリ

宮古島ハ（航路ハ那覇ヨリ久米島ヲ經テ本島ニ達スル凡百九十四海里アリ、）周回凡二十五里餘アリ、島形粗三稜形ヲナシテ、島中ニハ丘岡稀ニシテ沃野多ク沿海ハ暗礁交錯シテ西岸ニ漲水港ノ一小灣僅ニ繫舟ノ便アルノミ、村落二十六、戸數凡四千六百五十餘、人口凡二萬三千六百十餘アリテ、皆耕種紡織ニ勤ム、紺紬上布、紺飛白等ノ名産アリ、此屬島中伊良部ノ一島稍大（周回凡六里）ニシテ、村落五、戸數凡六百三十餘、人口凡二千八百七十餘アリ、島中ニ多ク馬ヲ牧養ス、其他ノ小嶼ハ又記スニ足ラズ

八重山諸島

八重山諸島ハ那覇ヲ距ル西南凡百五十里、乃至二百五十里餘ノ海上ニ碁布セリ

石垣島ハ（航路ハ宮古島ヨリ凡八十五海里ニシテ本島ニ達ス）八重山群島ノ首島ニテ、周回凡二十三里弱、島中ノ北部ニ於

茂登山ト稱スル一高山屹立シテ、全島ノ形勢ヲ裝ヒ、地形西南ニ濶クシテ東北ニ窄小シ、南ニ宮良ト、西北ニ川平トノ二港アリ、共ニ船舶ヲ泊スベシ、其他ノ沿岸ハ險崖壁立シ、海底ニハ盲礁攢起ス（丙地ヨリ往復ノ郵船ハ常ニ本島ト武富島トノ中間ニ投錨ス）島中村落十八、戶數凡一千五百六十餘、人口凡八千三百四十餘アリ、原野平遠地味肥沃ニシテ穀果ニ適シ、島民能ク耕種紡織ニ從事ス、白縞ノ細上布、白地飛白等ハ此島ノ名產ナリ、是ヨリ又西南凡五里許ニ西表島アリ、石垣島ト竝ニ先島中ノ大島ニシテ、周囲凡二十二里半强、地勢大略方形ヲナシ、四周險崖峭立シテ、繫舟ノ地ニ乏ク唯東北ノ二面

西表島

ニ古見鬚川ノ二小港アルノミ、島中山岳綿亘シ、蒼林翳蔚トシテ瘴烟常ニ山野ニ瀰漫シ氣候極テ暖燠ナルガ故ニ島民多ク瘴毒ニ侵サレ、甚キハ往々死ニ至ルト云フ、村落七、戶數凡二百七十餘、人口凡一千六十餘アルモ、皆僅ニ其生ヲ保ツニ過ギズ山原沃野多シト雖概ネ荒蕪ニ屬セリ

此島ノ西北岸ニハ石炭ヲ出シ、其灣内ノ一小島（丙離島ト云フ周囲凡一里許）ハ全島殆ド一ノ炭田ト稱スベキ地ニテ、採掘ニ便ニシテ島岸直ニ小舟ヲ繫グベク、灣内ニハ瀛船ヲ容ルヽノ利アリ（明治十八年中ヨリ三井物産會社ノ礦區トナリ、今現ニ其採掘ニ從事セリ、然レドモ絶海不便ノ遠島ナルヲ以テ未大ニ

其業ヲ張ルニ至ラザルノ狀況アリ」實ニ我絶海中天與ノ炭庫ト云フベシ

與那國島

此地ヨリ更ニ西南凡四十八里許ニアルヲ與那國島トス、實ニ本邦境域ノ西極ヲ限ル一小島ニテ（臺灣島ヲ距ルコト凡二十八里餘）周囲凡七里許、島ノ中央ニ一小山峙立シ、四周概ネ平曠ノ原野ニシテ、地味膏腴穀菜ニ宜シ、南北ノ海岸ニ三村落ヲナシ、戸數二百七十三、人口凡一千八百二十餘アリ、風俗極テ質樸ニテ三村一家ノ如シト云フ、沿海ハ暗礁ヲ環シテ僅ニ小舟ヲ容ル、ノ外船舶ノ碇泊ニ便ナラズ

波照間島

波照間島ハ與那國ヨリモ稍小ニシテ、西表島ノ南方凡七里ニ在リ（周囲凡三里半强）之ヲ本邦版圖南位ノ極トス（北緯二十四度六分）地勢平坦ニテ一岡丘ナク、住民ノ戸數百二十六、人口凡六百七十餘アリ、其他ノ小嶼ハ殊更ニ記スニ足ラズ（此西南極ノ群島ニハ周囲一里許ノ小嶼ト雖、概ネ住民アラザルハナシ）

琉球略史

文治三年、源為朝ノ子尊敦、天孫氏（琉球國開祖ノ王家二十五世ニシテ滅サル）ノ逆臣利勇ヲ誅シ立テ琉球王トナリ（舜天王ト稱ス、嘉祐三年ニ卒ス）後相承ルコト三世義本位ヲ其臣英祖（天孫氏ノ裔ニテ時ニ摂政タリ）ニ讓リ、自ラ遜レテ北山ニ退隱ス（正元元年）英祖ノ後三傳シテ玉城ノ時ニ當リ、大里按司承察度王ニ叛キ島尻間

切ヲ略有シテ山南王ト稱シ、今歸仁按司怕尼芝亦國頭間切ニ據テ自ラ山北王ト稱シ、玉城ハ僅ニ中頭間切ヲ保チテ中山王ト稱ス此ニ於テ琉球ノ一島全ク三分ス、實ニ正和三年ナリ、中山王二世ノ後浦添按司察度代リ立ツ、此時ニ當リテ明主朱元璋使臣ヲ遣リテ來諭ス、察度即方物ヲ貢ギテ其封爵ヲ受ケ、始テ琉球ノ字ヲ用フ〔續日本紀ニ阿兒奈波島トシ、支那漂鬼トシ、又流虬ト書ス、而シテ本島ノ土人ハ古ヨリなわなはヲ以テ通稱トス〕之ヲ本島支那ニ通ズルノ始トス〔時ニ文中二年〕其後元中七年先島群島始テ中山ニ内附ス、察度ノ子武寧政ヲ失ス、佐敷按司尚巴志武寧ヲ廢シ、父思紹ヲ奉ジテ王トス、巴ニシテ北山ヲ滅シテ之ヲ併セ、使臣ヲ遣シ方物ヲ將軍足利義持ニ獻ズ、思紹卒シテ巴志立チ、又山南ヲ滅シテ遂ニ全島ヲ統一ス〔分裂ヨリ茲ニ至テ百六十六年〕時ニ永享元年ナリ、巴志ノ子尚忠ノ時ニ當リテ將軍義教島津忠國ヲシテ琉球ヲ管領セシム〔之ヲ琉球薩藩ニ屬スルノ始トス、是ヨリ後琉球内地ト明國トニ兩屬ス〕尚忠ノ後五世國人背叛シテ其繼嗣ヲ殺シ、義本ノ裔尚圓〔伊平島首見村ノ人〕ヲ奉シテ王トス〔即今ノ尚氏ノ始祖〕後六世尚寧ニ至リテ貢使ヲ通ゼズ、島津家久之ヲ促セドモ應ゼズ、慶長十四年、家久其臣樺山久高ヲ遣リ、兵ヲ發シテ琉球ヲ伐タシム、五戰シテ王ヲ降ス、德

教育書專賣所　春秋舍

川家康其功ヲ賞シ、大島諸島ヲ擧テ之ヲ家久ニ直轄セシメ、琉球ヲ以テ永ク其附庸トス、是ヨリ後又貢使ヲ絶タズ（清國亦世次ニハ必ズ使ヲ遣リテ冊封ス）弘仁三年佛國船始テ那覇港ニ來リシヨリ相尋デ英米蘭ノ諸外國船數來リテ皆互市ヲ乞フ、藩王絶海ノ小島國ナルヲ名トシテ之ヲ謝絶ス、薩藩亦兵ヲ駐メテ非常ニ備フ、明治五年尚泰使臣ヲシテ方物ヲ獻ジテ入朝セシム、乃尚泰ヲ藩王ニ封ジテ華族ニ列シ、國ヲ西海道ニ屬ス、七年琉球藩ヲ以テ内務省ニ隷シ、十二年藩ヲ廢シテ沖繩縣ヲ置キ、尚泰ヲシテ東京ニ移住セシム、十三年始テ學制ヲ布キ、那覇ニ

師範學校、首里ニ中學校、各間切各離島ニ小學校ヲ置キ、以テ其一般ノ子弟ヲ奬勵シテ始テ普通ノ學ニ就カシメ、諸政ハ總テ之ヲ舊慣ニ由ラシム（八重山群島ハ明治十九年中ヨリ始テ内地ノ貨幣ヲ流通シ又近時稍医療スルヲ知ラシムルニ至レリ○琉球諸島ノ事情未タ内地ニ通ゼズ、其風俗、人情、婚葬、祭、及農商生活ノ狀況、寄、奇事異樣、尋常ノ教科用地誌中ニ盡スコト能ハズ、予全國漫遊中此國ニ至リテ最異觀奇聞ニ感ズルコト多ク為ニ記ニ事描画殆ド一冊ヲナスニ至レリ、他日關ヲ得ルニ於テハ將ニ詳ニ之ヲ記述セントス）言語ハ那覇首里ノ都邑ニ居ル者ハ大略内地語ニ通ズルモ、各間切、各離島ノ村落ニ至リテハ通辨ヲ用ヒザレバ殆ド解シ得ザルモノ多シ、然レドモ其用語ヲ字書ニ之ヲ質セバ概ネ内地古語ノ轉訛シタルモノ多キガ如シ、之ヲ纉スレハ内地語ニ十中ノ六分ハ方言、一分ハ支那語ノ轉訛ナリ、其三分ハ純ラ内地語ニシテ云フベシ、今其單一ナルモノヲ擧ゲレバ

日 月 望月 星 光 雨 大雨 驟雨
風 順風 逆風 雲 霧 霞 霜 露 虹
暗 煙 國 陸 都 田舍 街 村 道
境 野 山 田 畑 坂 牧 河 瀬
水 池 井 泉 海 岸 海 磯 沖 港
島 年 去年 今年 來年 寒 暑 溫
冷 今日 明日 朝 晝 夕 父 母 兄
弟 兄弟 姉妹 夫 妻 子 娘
孫 男 女 人 私 朋友 紙 蒲團 枕
蚊帳 襦衣 袷衣 單衣 浴衣 帶 下
駄 草履 鍬 鎌 頭 眉 目 齒 齒
口 手 足 牛 馬 狗 猫 豚 稻 麥

北海道之圖
オ
コ
ツ
ク
海
千
島
諸
嶋
太
平
海
天
北見
石
狩
十
勝
日
高
根
室
釧
路

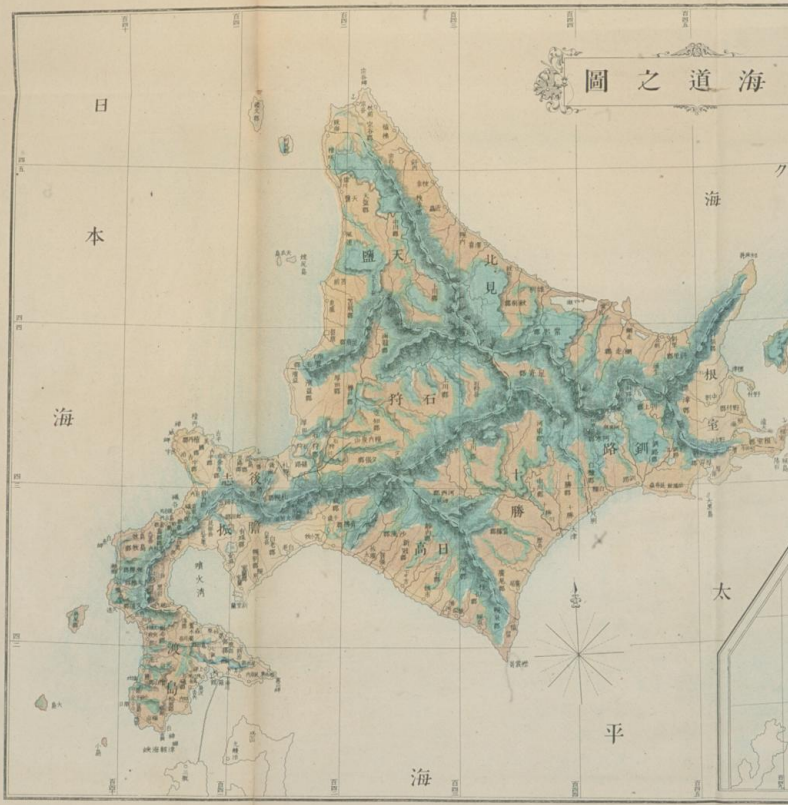
海道之圖
日本海
太平海
ク
天塩
北見
石狩
十勝
日高
渡島
檜山
噴火湾
根室
釧路
函館
津軽海峡

粟　甘蔗　甘藷　蕎麥　大根　茄　芭蕉

蘇鐵　赤木　榕　福木（以上ノ樹木ハ沖繩本島ニ最多シ）

通常ノ會話中語尾ニ「デービ」「ヤ、ビー」「ガヤ」「トヤ、ビー」「ガヤ」「トヤ、ビー」「ガヤ」「ト

ト、其東北ニ連リタル數多ノ小嶼トヲ併セテ一道ヲナシ、地勢西南險峻ニシテ岬灣ノ出入極テ繁ク、東南ノ海岸ハ頗ル平衍ニテ茫漠タル曠原少カラズ、東北ノ一帶ハ平砂遠ク連リ、環水淺クシテ船舶ノ碇泊ニ適セズ、西北ハ極北ノ海岸ヲ除クノ外大略懸崖岸ヲ繞リ、山脈綿亘シテ大河其内ヲ流レ、中央ニ至リテ沃野平原渺漠トシテ際涯ヲ見ズ、此全土ヲ分テ十一國トス、即渡島、後志、石狩、天鹽、北見、膽振、日高、十勝、釧路、根室千島是ナリ

地勢

從來漸次ニ開拓シテ當時已ニ反別ニ屬スルモノ、官民ノ所有ヲ合テ僅ニ四萬七千二百七十餘

田園

雜地

町ノミ官有田園凡二百八十一町九反餘、宅地凡百五十五町二反餘、牧地九千六百五十四町餘、海産千場凡百五十五町三反餘、民有田園凡二万三千十五町二反餘、宅地凡一十八百四十町餘、牧地凡百八十五町餘、海産千場凡九百三十五町八反餘、外ニ民有除租地凡一万七百四十二町八反餘、海産千場凡二百五十九町四反餘、以上皆北海道廳明治二十年一月ノ調書ニ拠ル

全道ヲ通ジテ町數二百十七、村數凡五百八十餘、戸數凡五萬八千七百三十餘、人口凡二十八萬六千九百四十餘、外ニ屯田兵更ニ七百九十戸アリテ一一戸其家族凡三千二百三十餘アリ、而シテ當時土人ノ戸數凡三千七百三十餘、人口凡一萬七千三百二十餘アリ

戸口

本道ノ物産ハ當時尚海産ヲ以テ主トス、其重ナルモノハ、魚粕ヲ魁トシテ明治十九年中各地ニ販賣シタル收價二百

海産

二十二万三千三百三十四圓之ニ次グヲ鮭（同上ノ價五十五万二千二百八十一圓）昆布（同上ノ價四十七万二千五百七十圓）胴鯡（同上ノ價三百九十八万九千九百九十三圓）身欠鯡（同上ノ價二十二万一千六百二十圓）鱈（同上ノ價六万三百九十九圓）他鰯（同上ノ價七万二千二百八十六圓）海參（同上ノ價十四万三百九十六圓）魚油（同上ノ價三十万三百二十二圓）鮑（同上ノ價三万六千六百十二圓）及鯡白子（其他鯡等ヲ合テ此價三十万千七百九十六圓）等或ハ之ヲ本土ノ諸國ニ販キ、或ハ之ヲ海外ノ諸國ニ輸出ス、此年計總額ハ歳ニ豐凶アリト雖、太略四百數十萬圓ヲ下ラズト云フ

礦物

礦物ニハ金、銀、石炭、硫黄、石油ノ類ヲ出シ、

獸類

獸類ハ臘虎、海豹、膃肭獸、鯨、及鹿、熊、狐、（千島諸島ノ玄狐ノ皮ハ其價最貴シ）貂ノ類アリ

農産

農産ハ（本道ハ將來日本北極ノ一大農産地ナリ）未之ヲ稱スルニ足ラズト雖、官衙ノ奬勵ト、移住人民ノ勤勉トニ據リテ、近時日ヲ追テ其進歩ヲ促スノ狀況アリ特ニ渡島、日高膽振ノ諸國ニハ藍ヲ作ルコト漸次ニ其反別ヲ增加シ、二十年中ニハ其收穫凡五萬九千七百七十餘貫ニテ（作附反別凡五十二町餘）百二十一年中ニハ更ニ十四萬六千六百七十餘貫ヲ産スルニ至レリト云フ（此反別凡四百十九町餘ヲ以テ最トス）其他渡島膽振（該別地方）ノ各地ニハ能ク小豆ヲ産スルノ名アリ、又麻ハ各地至ル所山野ノ間ニ自生ノモノ少カラズ、生長頗ル美ニシテ、其高丈餘ニ及ブモノアリ將來益之ヲシテ栽培繁殖セシムルニ至ラバ、

其獲ル所亦必良品ノ一産物ヲ出スベキナリ、（全土ノ地質ハ一般ヲ概シテ肥沃ノ土壤多ク、顛ル穀果ニ宜シ、特ニ大麦、小麦、粟、黍、小豆、菜蕪、馬鈴薯、及葡萄、林檎、梨等ノ類ニ適セリ）

渡島國

渡島ハ本道ノ西南端ニ位シ、東山道ノ陸奥ト相對シテ、東西ニ兩岬ヲ開キ、東ヲ恵山崎ト云ヒ、西ヲ白神崎ト云フ、山脈北ヨリ來リ、國中ニ綿亘シテ、東北ノ海頭ニ駒岳（噴火山ニテ高凡三千二百二十丈、此山脈蜿蜒トシテ南ニ奔リ恵山崎ニ至テ盡ク）西岸ニハ濁川（高凡二千七百尺）知内（高凡二千五百三十尺）千軒（百五十尺）（高凡三千三百五十尺）ノ諸岳南北ニ分立シ、（此山脈ノ盡クル所即白神崎是ナリ）水流ハ概ネ東西南ノ三方ニ奔注シテ海ニ入ル、而シテ皆大河ト稱スヘキモノナシ、此全土ノ廣袤ハ東西凡二十一里半強南北凡二十三里半、之ヲ分テ一區七郡ニ區畫ス

函館（區、以下郡）龜田、茅部、爾志、檜山、津輕、福島、上磯

此國ハ本道西南極ノ要區ニ當リテ夙ニ住民ノ繁殖シタル土地ナレバ、隨テ市邑ノ稍大ナルモノ少カラズ、其中函館港ヲ以テ第一繁華ノ都邑トス

都邑

函館ハ恵山崎ト白神崎トノ中間ニ當リテ卧牛山ノ北麓ヲ繞リ、北ハ巴港（卧牛山南方ニ突出シテ一帯ノ地峡僅ニ陸地ニ連リ、其内自然ノ港腹ヲナシ、地形恰巴ニ類スルヲ以テ此名アリ）ニ枕ミ、戸數凡一萬七百八十餘、人口凡四萬七千百十餘アリ、市街山ニ據リ海ニ沿ヒテ、高低參差シ、豪商富賈軒ヲ聯ネテ海岸ニ鱗次シ、長官ノ出張所及函館

控訴裁判所、竝ニ諸種ノ學校等ハ皆山麓ノ高所ニ散在シ山ノ中腹以下ハ綠樹蓊蔚トシテ海水ト相映シ、港内水深ク數千ノ船舶岸ニ沿テ碇泊シ、南北往復ノ漁船出入間斷ナク商賣ノ活潑ナルハ横濱、神戸ノ諸港ト互ニ其技倆ヲ

函館港ノ景

相角スルノ狀勢アリ、市民ノ風俗ハ概ネ敏捷ニシテ能ク時機ニ投スルヲ務メ、人情ハ稍輕浮ヲ免レズ、此地ハ專ラ本道各地ノ海産ヲ蒐集シテ之ヲ本土ノ諸國ニ轉賣スルヲ主トシテ、別ニ製産物ナク、唯五稜廓ノ氷毎年三府ノ市場ニ輸出スルモノ極テ少數ナラザルノミ（函館近傍ヨリ出スモ亦多クヲ之ヲ）

其他津輕郡ノ福山（ニ館ト稱ス松前氏三万石ノ旧城地ニテ戸數凡二千三百五十餘人口凡一万一千餘〇函館ヨリ航路凡十二海里）檜山郡ノ江差（戸數凡二千六百五十餘人口凡一万二千五百四十餘〇函館ヨリ航路凡二十二海里）茅部郡ノ森（相對シタル北通ノ要港ナリ）等ハ皆國中有名ノ港市ナリ

此國ノ東西沿海ハ皆有名ナル漁業地ニテ、鯡、鮭、鱈、鰯、及昆布ノ類ヲ産スルコト極テ夥シ

後志ハ渡島ノ北ニ連リテ、南ヨリ北ニ狹長シ、北部ニ稍闊キテ東西凡十六里（狹キ處ニ三里ニ過ギス）南北凡三十三里弱アリ、地勢ニ據リ之ヲ小分シテ十七郡ニ區畫ス

區畫

久遠、太櫓、瀬棚、島牧、壽都、歌棄、磯谷、岩内、古宇、積丹、美國、古平、餘市、忍路、高島、小樽、奥尻

地勢

地勢西北ノ一帶皆日本海ニ面シテ、岬灣各所ニ錯出シ、南ニ帆越、茂津多ノ二岬アリ、中央ニハ辨慶岬ノ一角アリ、北方ニ至テ神威（ニ積丹崎トモ云フ）兜、魚褐ノ諸岬アリ、魚褐岬ノ東北灣頭ハ即小樽ノ港市ニシテ（戸數凡二千百八十餘、人口凡一万八百十餘○函館ヨリ航路凡百九十八海里）市街繁盛、是ヨリ一線ノ鐵道ヲ通ジテ札幌ニ達スルノ便アリ、之ヲ西北岸第一ノ要港トス、之ニ次ギテ辨慶崎ノ北灣ニ壽都ノ港アリ、又繫舟ノ地トス、國中ニハ峰巒起伏シテ平夷ノ廣野ニ乏シ（岩内ノ海岸、及小樽ノ東北等ニ稍平衍ノ土地アリ）川流ハ皆西北ノ二方ニ分流シ、其稍大ナルモノヲ後志川トス、膽振ヨリ來リテ國ノ中央ヲ貫流シ、磯谷ノ濱ニ至テ海ニ入ル、全長凡二十餘里アリ、其他ノ細流ハ亦記スニ足ラズ

此國ハ本道中ニ於テ最有名ノ漁業地ニテ、鯡、鮭、鰯、鱈、及魚油、魚粕等ヲ本地ノ諸道ニ輸出スルモ

ノ實ニ此國ノ産額ヲ以テ魁トス（壽都歌棄、磯谷、岩内ノ諸海岸餘市、古平、美國ノ三郡地等ハ特ニ偏強ノ漁業場ナリ）

石狩國

區畫

石狩ハ中央部西海岸第一ノ大國ニテ、東西凡四十三里半強、南北凡二十六里弱、之ヲ分テ九郡トス

札幌、石狩、厚田、濱益、樺戸、空知、上川、雨龍

地勢

地勢東南北ノ三方ハ概ネ山脈ヲ以テ圍繞セラレ、西ノ一方日本海ニ面シ、國中ハ總テ廣漠タル平原曠野ヲナシ、國ト同名ノ一大長流源ヲ上川郡石狩嶽ノ山溪ニ發源シ、縈回シテ國ノ中央ヲ環流シ、各地ノ衆水ヲ集メ石狩郡ノ石狩村ニ至リテ海ニ注グ、全長凡百六十七里、之ヲ本邦

札幌

第一ノ長流トス、此河流ノ沿岸ハ所謂ル札幌ノ平原ニテ、方凡十餘里ニ綿亘シ、一望ノ間一小丘ノ眼ニ遮ルモノナシ（石狩川ノ北ニ沿ヒテ當別ノ地ハ風ニ伊達邦直氏ノ開拓一係リ當時已ニ田園遠ク相連リテ頗ル盛況アリ）此平野ノ西南部ニ當リテ札幌ノ市街アリ、此地ハ道廳ノ所在地ニテ（海岸ヲ距ルコト僅ニ三里許）戸數凡三千三百九十餘、人口凡一萬三千八百十餘アリ、街衢端正ニテ豐平川其東ヲ流レ、農學校、病院、及偕樂園育種場等各所ニ散在シ、鐵道其間ヲ貫キテ、西ハ小樽、東ハ幌内ノ炭山（札幌ノ東北凡十五里餘ニ在リ、有名ナル大炭田ニテ其質亦極テ善良ナリト云フ）ニ通ズ、是ヨリ海岸ニ至レバ、石狩厚田濱益等皆後志ニ次ギタル漁業ノ盛地ナリ（石狩川ノ魚ハ其最著名ナル

天鹽國

區畫

地勢

天鹽ハ石狩ノ北ニ連リ、一山脈ヲ限リテ、東ハ北見ニ接シ、西ノ一面海ニ枕ミテ、東西凡三十里、南北凡三十九里半强アリ、之ヲ大別シテ六郡トス

（モノナリ）

增毛、留萌、苫前、天鹽、中川、上川

地勢東南ニ隆起シテ西北ニ開豁シ、山脈極北ナル北見ノ國境ニ起リテ、兩國ノ境界ヲ限リ蜿蜒トシテ東南ニ亘リ、其終極ニ至テ一峰ヲ抽ク、之ヲ天鹽岳ト云フ、是ヨリ山脈兩派トナリ、一ハ釧路、十勝ノ界ニ入リテ、石狩岳ニ連リ、一ハ西北ニ繞リ、更ニ屈折シテ北ク西南ニ奔リ、石狩ノ國境ヲ畫シテ增毛、雄冬ノ諸嶺トナリ、遂ニ其西海岸ニ至テ盡ク、之ヲ雄冬岬トス、是ヨリ北方ハ一帶ノ海岸凡四十餘里、岬灣ノ出入少ク、或ハ懸崖峭立シ、或ハ平沙遠ク連リ、增毛、留萌、苫前等泊舟ノ地僅ニ二三アルノミ、然レトモ此沿海亦總テ漁業ニ適シ、特ニ良品ノ昆布ヲ產ス（鬼鹿、苫前ノ海中ニ產スルモノ最良種ノ名アリ）又燒尻、天賣ノ二島ハ多ク鮑、海鼠ヲ產スルノ所トス

此國中央以南ハ土地概ネ狹長ニシテ、其水流皆大ナラズ、獨リ北部ニ天鹽川ノ巨流（天鹽岳ノ麓ニ發源シ、西北ニ繞流スルコト凡六十七里、天鹽村ニ至リテ海ニ入ル、石狩川ニ次ギタル水道中第二ノ長流ナリ）舟楫ヲ通ズルノ利アルノミ

北見國

北見ハ本道東北ノ一帶ヲ占有シ根室釧路、石狩、天鹽ノ四國ニ連接シ、北方ノ一面おこつく海ニ枕ミ、南北ハ其廣キ所僅ニ十七里許ニ過ギサレドモ、東西ノ長ハ凡七十八里ニ亘リ、更ニ西北海上ノ二島〔利尻、礼文〕ヲ併セテ一國ヲナシ、之ヲ分テ八郡ニ區畫ス

區畫

宗谷、枝幸、紋別、常呂、網走、斜里、利尻、禮文

地勢

地勢ハ東南ノ國境ニハ連山綿亘シテ、稍險峻ノ地多キモ、沿海ノ一帶ハ平原曠野〔斜里ト網走トノ中間ニ在ルモノ方凡八九里アリテ、其中ニ當沸湖ヲ擁セリ、是ヨリ西北ニ至リテ常呂ト紋別トノ間ニ在ルモノ東西凡十四五里、南北凡六七里ニ亘リ、共ニ野草蕃々タル平原ナリ〕相連リ、環海ハ潮水淺ク砂濵平遠ニシテ泊舟ノ地ニ乏シ、唯網走ノ一港稍繫舟ニ適スルノミ〔港内岩石多シテ大船ヲ容ルル可カラズ〕此地ノ北角能取崎ノ西南ニ當リテさるま沼ト稍スル一大湖アリ〔東西凡八里餘南北凡三里餘〕湖中ニ多ク牡蠣ヲ産ス〔南方諸國ノモノニ比スレバ稍美ナリ〕大ニシテ灰白色ヲナシ、味極テ美ナリ〕

此國ハ本道ノ東北ニ僻在シテ西南ノ諸國ト交通不便ナルガ為ニ、土壤ノ廣大ニ比シテ人烟甚稀疎ニテ現在移住ノ人民極テ少ク、斜里、網走常呂、紋別、枝幸、宗谷等ノ村落皆百戸ニ足ルモノナク、而シテ其中土人尚過半ニ居ルノ有様ナリ、環海ハ水淺キガ故ニ利尻、禮文ノ二島及宗谷、枝幸、網走、斜里等ノ各地ヲ除クノ外大略漁業ニ便ナ

ラズ（沿海ニハ多ク昆布ヲ產スレドモ、氣候ノ寒然ナルト海底ノ淺キトニ由リ成長短縮シテ良種ヲ出スコト少シ）

膽振國

膽振ハ西南ニうちうら灣ヲ抱キ、東南大洋ニ面シテ、渡島後志、石狩、十勝、日高ノ五國ニ接マレ、東西凡四十四里半强、南北凡十四里餘アリ、之ヲ分テ八郡トス

區畫

山越、蛇田、有珠、室蘭、幌別、白老、勇拂、千歲

地勢

國中ニハ昆保（高凡三千三百尺）、有珠（高凡三千四百四十尺）、紋鼈（高凡二千六百尺）、後方、羊蹄（高未詳）等ノ諸高嶺各所ニ蟠結シ、をろふり別、樽前等ノ噴火山更ニ東南ノ海岸ニ此立シ、洞爺（周四凡千里餘）、支笏（周四凡七里）、長都（周四凡五里餘）等ノ諸湖山溪林叢ノ間ニ散在シテ、土地ノ險易一ナラズ、繪鞆岬中央ニ突出シ、渡島ノ明神岬（一ニ松谷岬トモ云フ）ト相對シテ、うちうらノ灣口ヲ扼シ、繪鞆岬ノ北面ニ當リ更ニ一小灣ヲナシテ、其東岸ノ港市ヲ室蘭ト云フ、港内水深クシテ船數千艘ヲ容ルベシ、實ニ函館以北ノ良港ナリ（渡島ノ森港ニ相對シテ航路二十二海里常ニ漁船ノ往復アルモ秋冬ノ際ハ風濤强烈ニテ定期ノ航海ヲナス能ハズ）

此國ノ沿海ハ頗ル漁業ノ利ニ富ミ、鯡、鮭、昆布ノ類ヲ產スルコト多ク、又うちうら灣ニハ能ク膃肭獸ヲ捕獲シ、山野ニテハ常ニ鹿ヲ獵ス（鹿ハ東鹿ノ日高ト共ニ本道中ニテ有名ナル產地ナリシモ近年次第ニ減少シテ當時ハ稍其跡ヲ絕ツノ狀況アリ）

南東一帶ノ海岸ニハ古來漸次ニ移住シタル

者アリト雖、尚市邑ノ大ナルモノナク、室蘭ノ小市街ヲ除クノ外、又戸數二三百ニ達スルノ村落ヲ見ズ、國中山多クシテ曠野ニ乏ク旦地味薄瘠多キガ故ニ各村〔土人過半ヲ占ム〕大略漁業ヲ主トス〔鮫鼈ノ海岸ニハ伊達邦成氏ノ開墾地アリテ當時一ニ耕種ヲ勉ム移住ノ戸數凡一千戸許ニテ已ニ一千餘町歩ヲ開拓シ、專ラ大豆、小豆、甜菜等ヲ產ス此地ハ西ニ有珠岳ヲ控ヘ東ニ室蘭ノ港市アリ、山水ノ便利ヲ占メテ平野廣濶ノ良土ナリ〕

日高國

區畫

地勢

日高ハ膽振ノ東ニ接シ、東北ハ一帶ノ山脈ヲ以テ、十勝、石狩ニ界シ、東西凡二十九里半弱、南北凡二十一里餘アリテ、之ヲ七郡ニ區畫ス

沙流、新冠、静内、三石、浦河、様似、幌泉

地勢東北ニ高ク南ニ漸低シ海岸岬灣ノ出入少ク、南方ノ一角遠ク海中ニ突出シタルヲ襟裳岬ト云フ、此以北ハ様似ノ山道ヲ限リテ、東方ノ諸國ト全ク地勢ヲ兩斷シ、國中ニハ山岳綿亘シテ平地ニ乏ク、唯海岸ニ於テ西ニ新冠ノ牧場アリ〔官設ノ牧場〕中央ニ静内浦河〔浜路ノ士族赤心社ノ開拓地〕等ノ平野アルノミ

此國ノ海岸ニハ村落相望ミ、新冠、静内、三石、浦河、様似、幌泉等ハ皆人烟稠密ノ部落ニテ、概ネ漁業ヲ主トシ傍農耕獸獵ニ從事ス

十勝國

十勝ハ日高ノ東北ニ連リタル東海岸第一ノ大國ニテ、東西凡三十里半强、南北凡四十七里半アリ、之ヲ大別シテ七郡トス

區畫

地勢

廣尾當縁、十勝、中川、河西、河東、上川

地勢西北ニ山ヲ繞ラシ、東南大洋ニ面シテ平砂相連リ、西ハ日高ノ境ヨリ、東ハ釧路ニ接スル迄、地水一直線ヲナシテ一ノ岬灣ヲ見ズ、國内ハ一般ニ高原平野漠トシテ際涯ナク、水流縱横ニ通シテ皆東南ニ奔注ス、其大ナルヲ大津川（ニ十勝川ニ作ル）トス、國ノ極北ナル十勝岳ノ溪間ニ發源シ、各地ノ衆水ヲ容レ、原野ノ間ヲ環流シ、其末ニ三稜洲ヲ造リテ二派トナリ、本流ハ南ニ直下シ、大津村（國中第一ノ部落ニテ戶數凡ニ百餘アリ）ニ至テ海ニ入ル、全長凡四十四里餘（流レ幾ニシテ舟楫ヲ通ズルノ利アリ）一派ハ東南ニ流レ十勝川ヲ合セ、十勝村ノ西ヲ經テ海

ニ注グ、其他沼澤多クシテ斥鹵卑濕ノ地少カラズ

此國ハ以上ニ誌スガ如キ地勢平夷ノ大國ニテ、偏強ノ一大農業地ナルニ似ズ、從來移住ノ人民尚少ク、土人モ亦甚多カラズ、大津川ノ沿岸各地竝ニ海岸一帶ノ地方皆數里ヲ隔テ、僅ニ寂寥タル小村落ノ點々散在スルニ過ギズ、環海ハ風濤常ニ暴クシテ、漁業ニハ稍不便ナリト雖、國中ノ曠野ハ長草著々トシテ耕種ニ適セザルノ地ナシ、想フニ此地開拓ニ屬スルハ、果シテ其遠キニ非ザルヲ知ルナリ

釧路ハ地形西北ニ窄小シテ東南ニ開豁シ、南方

釧路國

ノ海岸ハ岬灣多クシテ、泊舟ノ地ニ乏カラズ、東西凡四十七里半強、南北凡二十九里餘アリ、之ヲ分テ七郡トス

區畫

地勢

白糠釧路厚岸阿寒上川網尻足寄

國中西南沿海岸ハ、十勝ノ曠野ニ接シ、土地平坦沃野廣遠ニシテ、白糠村其海頭ニ在リ（此地ハ石炭坑ノアル所ニテ、移住人民二三十戸ト土人凡百餘戸トヨリ以テ一部落ヲナシ、共ニ漁撈ニ從事スル者多シ）是ヨリ坦道七里餘ニシテ釧路港アリ（釧路川ニ沿ヒ戸數凡三百許ニテ小市街ノ狀ヲナシ、東ニ一岬突出シテ稍繫舟ノ便アリ）釧路ヨリ東北ノ地方ハ山岳岡陵起伏斷續シテ平夷ノ地少シ、特ニ中央ノ北部ニハ雌阿寒（噴火山）雄阿寒ノ二岳東西ニ分立シ、此山脈縱横ノ間ニ屈折路（東西凡八里、南北凡三里）阿寒（東西凡一里半、南北凡三里、阿寒川ノ水源是ナリ）摩周（東西凡一里、南北凡三里）等ノ諸湖各地ニ散在シ、中央ニハ久壽川（全長凡三十七里アリ、水流緩ナリト雖モ水淺クシテ大船ハ通ズルニ便ナラズ、後志石狩天塩大津ノ諸川ト共ニ本道中ニ於テ最有名ノ硫黄山ハ本道中ニ於テ最有名ノ硫黄山ニテ、全山概ネ硫黄ニ充タサレタルノ有樣アリ、又白糠ニハ石炭坑アリ、此國他日移住ノ村落漸ク增加スルニ至ラバ、實ニ農工商業共適スルノ良地ト稱スベキナリ）

根室國

根室ハ本道極東ノ小國ニテ、東西凡十九里半、南北凡二十九里半強、地形南北ニ兩角ヲ突出シテ中央ニモ亦一小半島地（野付岬）ヲ造リ、北角ハ北見ノ知床岬ニ連リ、南角ハ釧路ト相接シテ、全土ヲ

五郡ニ分畫ス

花咲、根室、野付、標津、目梨

區畫

地勢

地勢南北ニ狹長ナルヲ以テ、國中ノ水流皆細小ナレドモ、其中稍大ナルヲ西別川トス（鮭ヲ產スルニ名アリ）西北ハ槻ネ山ヲ以テ圍繞シ、東北ハ總テ海ニ枕ミ、南角ノ海上ニハ數個ノ島嶼點々トシテ碁布シ、角ノ北灣ニ瀕シテ根室ノ港市アリ（北槻ヲ軍ル凡百三十六里半弱函館ニ航路凡二百八十海里）此地ハ風ニ開拓支應ヲ置キシ所ニテ、年次ニ其戶數ヲ增加シ當時已ニ一千六百餘ニ達シ東北ノ海產ヲ蒐集シテ、之ヲ本地ノ諸國ニ轉輸スルノ要區ニ當リ、市街自ラ殷盛ナリ、是ヨリ西南岸ニ巡リテ花咲

根室港

港アリ、根室ニ次ギタル良港ニテ、冬期根室港ノ氷結ニ當リテ、西通ノ航路ニ由ルハ獨リ此港アルノミ、其他東海岸ノ村落ハ皆一部ノ漁業場ニ過ギズ

千島國

千島ハ根室ノ東北海上ニ斷續シタル二十餘個ノ島嶼ヲ以テ國ヲナシ、極北ハ久留里海峽ニ其端ヲ起シ、蜿蜒彎曲シテ西南ニ向ヒ、太平洋トかこつく海トノ分界線ヲナシ、其西南端ハ根室ノ陸地（野付岬）ヲ距ルコト僅ニ五里許ヲ隔ツルノミ、此諸島ヲ分テ九郡トス

國後、擇捉、振別、紗那、蘂取、得撫、新知、占守、色丹（西南ヨリ東北）

以上ノ群島中其最大ナルヲ擇捉島トシ

二至ル凡五十里東西濶キ所凡十里周回凡百五十三里西南ヨリ東北ニ至ル凡三十里東西濶キ所凡八里周回凡七十一里其他大小之ニ次グヲ國後島トス

一ナラズ、此諸島ハ概ネ山岡起伏シテ、平地少シト雖沿海皆漁業ニ適シ、特ニ得撫島ニハ多ク臘虎紅鱒ヲ産スルニ名アリ

日本地理正宗後編第四卷終　大尾

明治二十三年二月二十五日印刷
同　年二月二十八日出版
定價金七拾錢

版權所有

著者　東京本郷區森川町壹番地　佐久間舜一郎
發行者　東京神田區柳原河岸十四號地　辻敬之
印刷者　東京下谷區御徒士町壹丁目七番地　沼尻為作
發兌　東京神田區柳原河岸十四號地　普及舍