375.9
Ki14
資料室

KODAK Color Control Patches
© Eastman Kodak Company, 2000
Blue Cyan Green Yellow Red Magenta White 3/Color Black
Kodak
LICENSED PRODUCT
Centimeters Inches

30084
教科書文庫
3
290
32-1899
20000
17504
M32
1899

資料室
3959
Ki14

文部省檢定濟

明治三十二年十一月十八日
高等小學校地理科生徒用教科書

小學外國地誌 全

東京 金港堂書籍株式會社

東京大學圖書
17504

目次

第一章 地球全體ニ關スル諸說 一
第二章 亞細亞洲 一九
第三章 歐羅巴洲 四五
第四章 亞非利加洲 七〇
第五章 亞米利加洲 八〇
(甲) 北亞米利加洲 八〇
(乙) 南亞米利加洲 九二
第六章 大洋洲 一〇〇

慶應大學圖書之印

小學

外國地誌

第一章　地球全體ニ關スル諸說

第一　地球ノ水陸

地球ノ表面ヲ四分スレバ、其ノ三分ハ水ニシテ、其ノ一分ハ陸ナリ。陸ノ面積ハ、約八百七十三萬方里ニシテ、水ノ面積ハ、約二千四百三十萬方里ヲ占ム。而シテ東半球ニ在ル陸ヲ亞細亞、亞非利加、歐羅巴、及ビ大洋洲ノ四大洲ニ分ツ。其ノ中初メノ三大洲ヲバ舊大陸ト稱ス、是吾人ニ早ク知ラレタルヲ以テナリ。其ノ西半球ニ在ルモノハ亞米利加洲ニシテ、中央ナル細長

キ地峡ニ由リテ、之ヲ南北ニ分ツ、而シテ舊大陸ニ對シテ、之ヲ新大陸ト稱ス。

大陸ヲ圍メル所ノ海洋ハ、互ニ相通ジ判然タル境界ナケレドモ、通常大別シテ五大洋トス、即チ太平洋、大西洋、印度洋、北氷洋、南氷洋是ナリ。其ノ中最モ大ナルモノハ太平洋ニシテ、其ノ大キサ陸地ノ全面積ヨリモ過ギタリ。今左ニ各大洲及ビ各大洋面積ノ比較ヲ示スベシ。

洋流——海洋中、常ニ一定ノ流動ヲ爲スコト恰モ川ノ如キ部分アリ、之ヲ洋流又海流ト云フ。洋流ニハ、兩極近傍ノ海ヨリ赤道近邊ニ向カヒテ流ルルモノト、赤



道近傍ヨリ兩極近邊ニ向カヒテ流ルルモノトノ二種アリ。前ノモノヲ寒流ト稱シ、後ノモノヲ暖流ト稱ス。暖流ハ其ノ觸ルル所ノ沿岸地方ノ氣候ヲ暖和ナラシメ、寒流ハ、之ニ反シテ寒冷ナラシム。洋流ノ著名ナルモノハ、太平洋中ノ日本洋流(黑潮)、及ビ大西洋中ノ灣流ナリ。我ガ國ノ八丈島近傍ヲ東北ニ向カヒテ流ルル黑瀨川ト云フハ、黑

潮ノ局部ナリ。

第二　地球上ノ風雨

風——風ハ空氣ノ流動スルモノニシテ、其ノ空氣中ヲ流ルルコト猶洋流ノ海洋中ヲ流ルルガ如シ。今地球上ノ風ヲ畧大別シテ三種トス、即チ商風、交迭風、極風是ナリ。



地球上三種ノ風帶

第一、商風ハ、赤道ノ南北緯度共ニ略三十度ノ間ニ廣ガレル風ニシテ、其ノ方向ハ、赤道ノ北ニテハ東北ノ

風位ヲ取リ、赤道ノ南ニテハ、東南ノ風位ヲ取リ、而シテ常ニ赤道ノ方ニ向カヒテ吹ケリ。此ノ風ハ商船ノ通航ニ便ナルヲ以テ商風ノ名ヲ得タリ。

第二、交迭風ハ、商風ノ部分以外、三十度ヨリ六十度ノ間ニ廣ガレル風ニシテ、一年ノ中、或ル時ハ赤道ニ向カヒテ吹キ、或ル時ハ極ニ向カヒテ吹ク。

第三、極風ハ、交迭風以外、極ニ至ルノ間ニ行ハルル風ニシテ、其ノ方向ハ北半球ニテハ東北ノ方向ヲ取リ、南半球ニテハ東南ノ方向ヲ取ル。右ハ地球上大體ノ風位ナレドモ、地上局部ノ形勢ニ由リテ、必ズシモ此クノ如クナラザル所アリ。中ニ就キ亞細亞ノ東南部

ニ於ケル季候風ノ範圍内ノ如キハ、全ク特別ノ區域ヲナシ、夏季ハ西南風行ハレ、冬季ハ東北風行ハル。

雨―雨ハ地球ノ表面ヨリ昇レル水蒸氣ノ空際ニテ冷ユルガ爲メ、凝結シテ降ルモノナリ。一般ニ論ズレバ、世界中降雨ノ多キハ熱帶地方ニシテ、赤道ヲ距ルニ從ヒ漸ク減ジ、雨極地方ニ至レバ極メテ少シ、是赤道地方ハ太陽熱烈シクシテ、水蒸氣ノ昇ルコト極メテ多ク、南北ニ至ルニ從ヒ、次第ニ減ズルニ由レリ。但シ水蒸氣ハ風ニ由リテ運搬セラルルモノナルガ故ニ、水蒸氣ノ多キ處ヨリ來ル風ヲ受クル地方ハ從ツテ雨ヲ降ラスコト多シ、此ノ故ニ風ノ作用ハ、大イニ

降雨ニ影響スルモノト知ルベシ。

第三　地球上ノ氣候

氣候トハ、温度及ビ乾濕等ニ關スル空氣ノ有リ樣ヲ稱スルモノナリ。

第一、温度―温度ノ多少ハ、主トシテ緯度ノ多少ニ由ルモノナレバ、赤道ニ於イテハ、温度最モ高ク、其ヨリ南北ニ進ミ、緯度ノ增スニ從ヒテ、次第ニ寒冷ヲ感ズルモノトス。此ノ故ニ地圖ニ由リテ某地ト赤道トノ距離ヲ知レバ、其ノ地ノ寒暖ヲ知ルヲ得ベシ、但シ此ハ一般ノ規則ニシテ、地上ノ各部ニ就キテ實際ニ徵スルトキハ、頗ル不規則ナルヲ免レズ、其ノ原因ハ

大畧左ノ如シ。

(1) 土地ノ高低——吾人高山ニ昇ルニ從ヒ、漸ク寒冷ヲ覺ユ。

(2) 風向キ——熱地ヨリ來ル風ハ、其ノ地ノ溫度ヲ高メ、極地ヨリ來ル風ハ之ニ反ス。

(3) 洋流——暖流寒流ニ由リテ、其ノ觸ルル所ノ沿岸地方ニ寒暖ノ差ヲ生ズ。

(4) 土地ノ傾斜——土地ノ南ニ傾ケル處ハ暖カク、北ニ傾ケル處ハ寒シ。

第二、乾濕——空氣乾燥ナレバ、地面ハ溫度ヲ保ツコト能ハズシテ、速カニ之ヲ發散セシムレドモ、濕氣ヲ含

ムトキハ、溫熱ノ發散ヲ妨グルガ故ニ、氣候ヲシテ溫カナラシム。又降雨ノ際ニハ、水蒸氣ノ凝結ニ由リテ溫氣ヲ發スルガ故ニ、雨ハ又氣候ヲ中和スルノ効アリ。

第四　地球上ノ生物

地球上ノ物產ヲ大別シテ、植物、動物、鑛物ノ三種トス。其ノ中鑛物ハ、氣候ノ如何ニ依ルモノニ非ザレドモ、植物ト動物トハ、大イニ氣候ニ關スルモノナリ。此ノ二物共ニ赤道地方ヨリ兩極地方ニ赴クニ從ヒ、其ノ種類ト數トニ於イテ、次第ニ減少スルヲ見ル。今三帶ニ就キテ其ノ分布ヲ示セバ、左ノ如シ。

三帶ノ植物

第一、熱帶地方ハ、氣候炎熱ニシテ濕氣多キガ故ニ、植物ノ成育甚ダ裕カニシテ、長大ナル樹木、香料植物、多汁ノ果物ニ富メリ。動物ニハ、獅子、虎、豹、犀、象等ノ巨大勇猛ナル獸類、山野ニ横行

三帶ノ動物

シ鰐、蟒蛇ナドノ獰惡ナル爬蟲又多シ、但シ鳥類ハ羽毛甚ダ美ニシテ、其ノ音聲モ亦佳ナリ。

第二、溫帶ハ氣候寒暑共ニ甚ダシカラズシテ、植物ノ成長ハ、熱帶ニ一歩ヲ讓レドモ

喬木類穀類諸種ノ果實等、日用ニ供スルモノ多ク、動物モ亦人生ニ有用ナル家畜類最モ好ク繁育ス、人類ニ在リテモ、此ノ帶ニ住メルモノハ、既ニ能ク開明ノ域ニ達セリ、日本ハ即チ北温帶ノ内ニ在ル國ナリ。

第三、寒帶ハ氣候酉寒ニシテ、草木稀ニ、僅々蘚苔、地衣ノ類ヲ生ズルニ過ギズ、動物モ亦種類少ク、唯白熊、馴鹿、及ビ海豹、海馬、鯨等ノ海獸アルノミ、尙進ミテ極地ニ至レバ、食物全ク無キガ故ニ、絶エテ鳥獸及ビ人類ノ住メルコトナシ。

第五　世界ノ人種

地球上ノ人類ハ、其ノ數凡ソ十四億八千萬、其ノ住居



世界ノ五人種

スル土地ノ異ナルニ從ヒテ、容貌體格イカニ同ジカラズ、之チ大別シテ五人種

トス。

第一、蒙古人種——毛髮黑ク、皮膚稍黃色ニシテ身體甚ダ高カラズ、亞細亞洲ノ東部ト北部トハ、總ベテ此ノ人種ノ住ム處ナリ。

第二、高加索人種——毛髮黃ニシテ皮膚白ク、眼深クシテ鼻高ク、身體長大ナリ。此ノ人種ハ、亞細亞洲ノ西南部ヨリ歐羅巴全洲ニ滿チ、又南北亞米利加洲、濠斯太良利亞及ビ亞非利加洲ノ北部ニモ住メリ。

第三、亞非利加人種——全身黑色ニシテ、頭髮甚ダシク卷縮セリ、此ノ人種ハ、亞非利加洲ノ大部分ニ住ス。

第四、馬來人種——皮膚薑色ニシテ、亞細亞洲ノ東南部

ト大洋洲ノ諸島トニ住メリ、此ノ人種ハ甚ダ蒙古種ニ類ス。

第五、亞米利加人種——皮膚銅ノ如ク赤ク、毛髮疎クシテ剛シ、亞米利加洲ノ土人ハ、皆此ノ種ニ屬ス。

以上五人種中、最モ多キハ蒙古種、高加索種ニシテ、共ニ六億内外ナリ。又最モ少キハ亞米利加種ニシテ僅ニ一千一百萬ニ過ギズ。

第六　生活ノ品位

世界人民ノ生活ノ有リ樣ヲ見ルニ、各處皆同ジカラズ、今之ヲ大別シテ四等トス、即チ左ノ如シ。

第一、野蠻ノ民——人類中ノ、最下等ニ位シ、飢ウレバ食

シ飽ケバ逸シ、其ノ所有物ハ、僅ニ弓矢漁獵ノ具ニ過ギズ。其ノ熱地ニ住ムモノハ、裸體徒跣ニシテ、樹木ノ空洞又ハ茅舍ニ起臥シ、其ノ寒地ニ住ムモノハ、土中ニ穴居シ、野獸ノ皮ヲ衣テ寒ヲ凌ゲリ。性質一般ニ殘忍ニシテ、爭鬪ヲ事トシ、甚ダシキハ人肉ヲ啖フモノアリ。

野蠻ノ民

第二、未開ノ民——天幕ヲ張リ、或ハ粗末ナル家屋ヲ構ヘテ住居シ、多クハ食物ヲ求メテ

牧畜ノ民

四方ニ移轉ス、常ニ牧畜ヲ業トシ、僅ニ拙キ農業ヲ營メリ。此等ノ人民ハ、同類ノ中ニ酋長ト云フモノヲ立テテ、其ノ支配ニ從フ等、野蠻ノ民ニ比スレバ、一等ヲ進メリ。

第三、半開ノ民——農工商ノ業共ニ開ケ、器具稍整ヒ、文字ヲ用ヒ、家屋ヲ營ミ、都邑ヲ成ス、之ヲ未開ノ民ニ比スレバ、其ノ開化遙カニ高等ニ進メリ。

第四、文明ノ民——禮儀ヲ尙ビ、

學術技藝ニ精シク農工商ノ業盛ンニシテ交通貿易ノ道大イニ開ケ人類中ノ最高等ニ位シ快樂ナル生活ヲ營メリ我ガ國民ノ如キ即チ是ナリ

第七　政體ノ種類

世界ノ人民中野蠻及ビ未開ノ民ニテ完全ナル國ヲ成サザルモノヲ除キ其ノ他ノ各國ニハ皆上ニ政府アリテ國民ヲ支配セリ其ノ政體ニハ種々アレドモ大別スレバ君主政體ト共和政體ノ二種ニ外ナラズ

第一君主政體——人民ノ上ニ帝王等ノ君主アリ其ノ子孫相繼ギテ位ニ登リ以テ國ヲ統御ス而シテ帝ノ君臨スル國ヲ帝國ト稱シ王ノ君臨スル國ヲ王國ト

稱ス但シ君主國ノ中ニ憲法ヲ立テテ國家ヲ統治シ議會ヲ設ケテ人民ニ參政ノ權ヲ分ツモノアリ之ヲ立憲君主國ト稱ス我ガ邦ノ如キハ其ノ一ナリ或ハ唯君主一人ノ意ニ從ヒテ政ヲ行フモノアリ之ヲ君主專制國ト稱ス支那ノ如キハ其ノ一ナリ

第二共和政體——父子相傳ノ君ヲ立テズ人民中ヨリ一人ノ大統領ヲ撰擧シ之ヲシテ萬機ヲ處理セシム其ノ在職期限ニ長短アレドモ大約四年左右ナルヲ常トス

第二章　亞細亞洲

面積二百九十餘萬方里　人口八億二千六百萬

第一　位置及ビ境界

亞細亞洲ハ、東半球ノ赤道以北ニ位シテ、北ハ寒帶ニ達シ、南ハ熱帶ニ入ル、其ノ面積ノ大ナルコト、五大洲ニ冠タリ。其ノ四境ノ形勢左ノ如シ。

第一、北境――本洲ノ北ハ、總ベテ北氷洋ニ面シ、其ノ海岸ハ殆ト齊正ニシテ、著キ出入ナシ、而シテ北氷洋ハ、一歲中過半氷リヲ結ベリ。

第二、東境――東方ハ廣キ太平洋ヲ控キ、其ノ北氷洋ニ通ズル處ヲ白令海峽ト云フ。日本群島ノ北ニアリテ、深ク大陸ニ入リ込メルハ痴科斯科海ニシテ、カムチヤツカ半島其ノ東ヲ限レリ。日本海ハ日本群島ト大陸トノ間ニ圍マレ、南ニ朝鮮半島突出シテ、支那海ヲ分ツ。支那海ハ臺灣海峽ニヨリテ東海南海ニ區別セラル。黃海ハ東海ノ一部ニシテ東京灣暹羅灣ハ、南海ノ支海ナリ。

第三、南境――本洲ノ南ハ印度洋ニ臨ミ馬來半島ノ陸頭ハ、同名ノ海峽ニ由リテ印度洋ト太平洋トヲ分チ、孟加拉灣、亞拉比亞海ハ、北ニ彎入シ、前印度半島ニ由リテ分離セラル。波斯灣ハ亞拉比亞海ノ一部ナリ。

第四、西境――本洲ノ西ハ歐羅巴洲ニ連リ、一部ハ黑海ト地中海トヲ受ク。此ノ二海ヲ隔ツルモノヲ小亞細亞半島トス。蘇士運河ハ、紅海ト地中海トノ水ヲ通ジ、

以テ本洲ト亞非利加洲トヲ分ツ。而シテ紅海ト波斯灣トヲ隔ツルモノヲ亞拉比亞大半島トス。

第二　地勢及ビ河湖

亞細亞洲ノ內部ハ、地勢大イニ隆起シテ、大高原ヲ爲シ、而シテ自ラ東西ノ兩高地ニ分レ、「ヒンヅー クーシュ」山脈ニ由リテ、互ニ連結セラル。

第一、東部高地——北ニ阿爾泰山、外興安嶺アリ、外興安嶺ハ、東北ニ延イテ白令峽ニ達ス。東ニ內興安嶺及ビ支那山地アリ。西ニハ天山ノ諸峯アリ。南ニハ喜馬拉耶山脈アリ。而シテ其ノ中央ニハ、崑崙山脈東西ニ連亘シ、以テ高原ヲ兩分ス、即チ北ヲ中央高原トシ、南ヲ西藏高原トス。中央高原ノ內ニハ戈壁ノ大沙漠アリ。喜馬拉耶山脈中ノ「ガウリザンカル」峰ハ、直立二萬九千餘尺ニシテ、地球上ノ最高峯ナリ。一脈アリ、喜馬拉耶ノ西部ヨリ前印度半島ニ南進シ、以テ德干ノ高原ヲ成ス。

第二、西部高地——北邊ニ「ヒンヅー クーシュ」、「エルブルス」山脈アリ、東ニ「ゾリマン」山アリ、西南ニ「クルヂスタン」ノ山脈アリ、其ノ內ニ擁セラレタル部分ヲ伊蘭高原ト稱ス。「エルブルス」、「クルヂスタン」ノ二脈、尙西北ニ走リテ小亞細亞高原ヲ成シ、其ヨリ更ニ東南ニ下リテ亞拉比亞高原ヲ成ス。其ノ他歐洲境ニハ、高加索山

脈及ビ烏拉山脈アリ。

第三、低原――低原ノ重要ナルモノ四ツアリ。(一)西伯利亞低原ハ中央高原ノ北ニ横ハル、其ノ面積甚ダ大ナリ。(二)「チュラン」低原ハ伊蘭高原ノ北ニ在リ。(三)「ヒンヅースタン」ノ低原ハ、喜馬拉耶山ト德干高原トノ間ニ在リ。(四)支那低原ハ黃海ニ臨メリ。

第四、河流――河流ノ重要ナルモノ左ノ如シ。

(一)北氷洋ニ入ルモノニハ「オビ」「エニセイ」「レナ」ノ三大河アリ。其ノ末流皆北極圈內ニ在ルガ故ニ、一歲中ノ過半ハ氷結シテ運輸ノ利ヲ缺ケリ。

(二)太平洋ニ注グモノニハ黑龍江アリテ、癈科斯科海

ニ朝シ、黃河、楊子江、湄公河アリテ、支那海ニ注グ。楊子江ハ本洲ノ最長流ニシテ、一千二百里アリ。黃河ハ河床屢〻變シテ、汎濫ノ患ヘ常ニ絕エズ。

(三)印度洋ニ入ルモノニハ「ブラマプートラ」及ビ恒河アリ、東ノ方三角洲ニ會シテ、孟加拉灣ニ入ル。印度河ハ亞拉比亞海ニ朝シ、「チグリス」「エウフラート」兩河ハ、下流相合シテ「シャツテルアラツブ」河ト稱シ、波斯灣ニ注グ。

第五、湖――「チュラン」低原ニ、裏海及ビ亞拉湖アリ。裏海ハ地球上ノ最大湖ナリ。二湖共ニ其ノ水鹹シ。天山ノ北ニ「バルカッシ」湖アリ。「エニセイ」河ノ上流ニ貝加爾

湖アリ、地球上最大ノ山湖ナリ。

第三　氣候及ビ生物

亞細亞洲ハ、寒温熱ノ三帶ニ跨ルヲ以テ、氣候ニ大差アリ。北部ハ地勢北海ニ傾キ、北風ヲ遮ルモノナキヲ以テ、寒冷甚ダシク、樹木繁茂セズ、唯薜苔、矮樹ノ類ヲ見ルノミ。動物ニハ、狐、狼、白熊、黑貂ヲ產ス。之ニ反シテ、本洲ノ南部ハ暖熱ニシテ濕氣多ク、草木繁茂シ、棕櫚科ノ植物、竹類、香料植物、果類等盛ンニ生育ス。動物ニハ虎、豹、犀、象、駱駝、猿猴、毒蛇、鰐等アリ。其ノ中部ノ氣候ハ、夏冬寒熱ノ極ニ達シ、戈壁沙漠ノ如キハ、盛夏ノ候、日中ハ酷熱ナルモ、深夜ハ氷リヲ結ブヲ見ル蓋シ此

ノ地方ハ、一般ニ降雨稀ニシテ、乾燥甚ダシキニ由レリ。動物ニハ駱駝、牛、羊多シ。

第四　亞細亞洲ノ區劃

亞細亞洲ヲ區劃シテ、東部、北部及ビ北西部、南部、西部ノ五ツトス、其ノ中ニ數多ノ邦國アリ。列國中獨立セルモノハ、日本、朝鮮、支那、暹羅、波斯ノ五國ニシテ、其ノ他ハ或ハ歐洲ノ諸國ノ領地トナリ、或ハ其ノ保護ニ屬シ、又ハ一國數部ニ分レテ、酋長之ヲ統治スルニ過ギズ。而シテ我ガ國ト通商條約ヲ結ベルモノハ、朝鮮、支那、暹羅ノ三國ナリ。

東部亞細亞

其ノ一　朝鮮國

面積一萬三千餘方里　人口一千五十萬餘

朝鮮韓國ハ日本海ト黃海トノ間ニ突出シタル半島國ニシテ、白頭山脈其ノ脊梁ヲ爲シ、而シテ豆滿江ト鴨綠江ヲ以テ支那ノ境ヲ限レリ。豆滿江ノ下流一部ハ露領ト接ス全土ヲ分チテ八道トス、即チ平安、咸鏡、黃海、京畿、江原、忠淸、全羅、慶尙是ナリ。

氣候ハ一般ニ寒暑强シ、冬季ハ降雨多ク、北地ハ河海共ニ凍リテ、舟行ヲ絕ツニ至ル。土地石質ニシテ、平野ニ乏シケレドモ、人民耕作ヲ勤メ、米麥豆類ヲ產シ、又人參、牛皮、砂金等ノ產出多シ。

首府ヲ漢城ト云フ、京畿道ニ在リテ漢江ノ北岸ニ近シ、人口廿五萬餘アリ、周圍ニ高壁ヲ繞ラシ、樓門ヲ設ク、サレド街衢ハ狹クシテ不潔ナリ。漢城ノ西南海岸ニ仁川港アリ、京城ノ咽喉ニ當リテ、船舶ノ碇泊ニ宜シク、貿易頗ル盛ンナリ。平安道ノ南ニ平壤アリ、此ノ國ノ舊都ニシテ、大同江ニ臨ム、日淸戰爭ノ時劇戰ア

京城大門

リシ所ナリ。慶尙道ノ東南岸ニ釜山浦アリ、我ガ對馬ニ對ス、港內水深ク、大船ヲ泊スルニ宜シ、此ノ地ハ古ヘヨリ本邦人ト交易セシ處ニシテ、此ノ國第一ノ貿易場タリシガ、仁川開港以來、之ニ讓ルノ有リ樣トナレリ。咸鏡道ノ南方永興灣內ニ元山津アリ、北海ノ要港ナリ、然レドモ冬時ハ海水ノ氷結ヲ免レズ。

其ノ二　支那帝國（面積七十萬餘方里　人口四億零二百萬餘）

支那ハ國號ヲ清ト云フ、亞細亞洲中ノ一大帝國ニシテ、東南ニ海ヲ環ラシ、其ノ他ハ總ベテ大山脈ニ圍マル。域內又高山アリ、高原アリ、沙漠アリ。氣候ハ北部及ビ西部共ニ寒冷ニシテ、氷雪多ク、冬月河水凍リテ舟行ヲ絕ツニ至ル、然レドモ極南方ノ地ニ至レバ、暖熱ニシテ、殆ト霜雪ヲ見ザル所アリ。國產ハ茶、蠶絲、絹布、陶器、漆器、棉花、棉布及ビ紙墨ヲ以テ最モ著名ナリトス。

支那全土ヲ大別シテ、本部及ビ屬部トス。

第一、支那本部ハ、舊來ノ漢土ニシテ、其ノ國ノ東南部ヲ占メ、主トシテ黃河及ビ楊子江ノ流域ニ屬シ、氣候溫和ニシテ、地味甚ダ豐沃ナリ、分チテ十八省トス、即チ直隸、山東、山西、陝西、甘肅、江蘇、安徽、河南、湖北、湖南、江西、浙江、福建、廣東、廣西、四川、貴州、雲南是ナリ。首府ヲ北京（順天府）ト云フ、直隸省ニ在リ、白河ノ上流



支那貴人家屋内ノ有樣

ニ近シ、人口百八十萬餘、世界大都ノ一ナリ。府城ヲ分チテ二區トシ、北ヲ韃靼街トシ、南ヲ支那街トス、前區ニハ宮殿官衙等アリテ、頗ル宏壯ナリ、後區ニハ商賈多シ、市街ハ甚ダ繁昌ナレドモ、不潔ニシテ、朽チ破レタル處多シ。北京ノ東南ニ近ク天津(人口九十五萬)アリ、白河ニ臨ム商業ノ中心

ニシテ、北京ノ咽喉ニ當レリ。上海(人口六十萬)ハ江蘇省ニ在リテ、楊子江ノ南ニ位シ、支那帝國中最モ盛ンナル貿易場ナリ、茶ト絹トヲ輸出スルコト、多シ。江蘇省ノ西南楊子江ニ瀕シテ南京、江寧府ト稱ス、人口四十萬)アリ、同省ノ首府ニシテ、支那ノ舊都ナリ、文人墨客多ク、磁器、絹綿ノ製造盛ンナリ。廣東、廣州ト稱ス、人口百二十萬)ハ廣東省ノ中部ニ在リ、同省ノ首府ニシテ、珠江ニ臨ム、支那ニテハ最モ古キ貿易場ニシテ、恰モ我ガ國ノ長崎ニ於ケルガ如シ、其ノ南岸ニ有名ナル香港島アリ、阿片亂後英國ニ屬セリ、其ノ港ハ東洋ニ往來スル船舶ノ寄泊スル所ニシテ、南部商業ノ中

亘リテ、其ノ大半ヲ領セリ、乃チ其ノ北ヲ外蒙古トシ、其ノ南ヲ内蒙古トス。人民多クハ遊牧ヲ業トス。主要ノ都邑ヲ外蒙古ノ北部ナル庫倫トス、蒙古地方ノ首府ナリ、其ノ北方露境ニ賣買城アリ、二國貿易ノ要地ナリ。

(三)新疆ハ、蒙古ノ西南ニ位シ、中央高原ノ西半部ヲ占ム、天山ノ山脈、此ノ地ヲ二分シ、北ヲ天山北路トシ、南ヲ天山南路トス、首府ヲ烏魯木齊(迪化州)ト云フ、天山ノ北麓ニ位ス、其ノ他伊犂、噶什喀爾、葉爾羌等ノ都邑アリ。

(四)西藏ハ、西藏高原ノ全地ニ在リ、分チテ前藏、後藏ト

ス、首府ヲ拉薩ト云フ、前藏ニ在リ、藏布河ノ北ニ位ス。住民ハ佛教ヲ信ズルコト甚ダ篤ク、過半ハ僧尼ニシテ、首領ヲ達賴喇嘛ト云フ、即チ法王ナリ。

北部及ビ北西亞細亞

北部及ビ北西亞細亞ハ、西伯利亞、露領中亞細亞、高加索ノ三域ヲ總稱ス、皆露國ノ領土タリ

(一)西伯利亞ハ、西ハ烏拉山脈ヨリ東ハ「カムチヤッカ」樺太島ニ至リ、西伯利亞低原及ビ東方ノ山地ヲ領ス。土地廣大ニシテ、「オビ」、「エニセイ」、「レナ」等ノ大河アレドモ、氣候沍寒ニシテ其ノ利少ク、人烟甚ダ稀疎ナリ。物産ハ木材、皮革、貴金屬ヲ主トス。都會ノ主ナルモノ

チ「オビ」河ノ支流「イルテッシ」河岸ナル「トボルスク」「エニセイ」河ノ上ナル「イルクツク」、黑龍江畔ナル「ハバロフカ」トス。浦鹽斯德ハ日本海ニ臨メル要港ニシテ、本邦定期船ノ往來アリ、有名ナル西伯利亞鐵道ノ設計ハ、其ノ東端ヲ此ノ地ニ置キ、西伯利亞ノ南部ヲ西走シテ、露國ノ本部ニ入ルナリ。

(二)中央亞細亞ハ、「チュラン」低原ノ全地ニ在リ、域内沙漠多シ、「アムー」、「シル」兩河ノ近傍較豐沃ナリ、首府ヲ「タシュケント」ト稱ス。

(三)高加索ハ、黑海ト裏海トノ間ニ在ル地方ナリ、土人ハ美貌ヲ以テ顯ル。首府ヲ「チフリス」ト云フ。

南部亞細亞

其ノ一　後印度

面積十四萬餘方里　人口三千九百萬

後印度ハ、支那南方ノ半島部ニシテ、西藏高原餘勢ノ延出スル所タリ、分チテ七國トス。

(一)安南及ビ東蒲寨ハ、共ニ佛國ノ保護國ナリ、安南ノ首府ヲ夫英ト云フ、海岸ニ在リ。

(二)東京及ビ下交趾ハ、佛國ノ所領タリ、東京ノ首府ヲ河内ト云ヒ、下交趾ノ首府ヲ西貢ト云フ。

(三)暹羅ハ、土地甚ダ豐饒ニシテ、米穀ヲ產スルコト夥シク、輸出ノ主品タリ。首府ヲ盤谷(人口四十萬)ト云フ、湄南江口ニ在リ。

(四)緬甸及ビ海峽植民地ハ、英國ニ屬ス。緬甸ハ之ヲ分テ上下トス。上緬甸ノ首府ヲ「マンダレー」ト云ヒ、下緬甸ノ首府ヲ「ラングーン」ト云フ、近傍米ヲ產スルコト無數ナリ。海峽植民地ハ、馬剌加半島ノ南部ヲ占ム、南端ノ小島ニ新嘉坡港アリ、東西交通ノ要路ニ當レリ。

其ノ二　前印度　面積二十四萬餘方里　人口二億八千萬

前印度ハ即チ古ヘノ天竺ニシテ、「ヒンヅースタン」ノ低地ト德干高原トヲ領ス。氣候炎熱ニシテ雨量夥シク、樹木鬱茂シ、猛獸毒蛇多シ。物產ノ主ナルモノヲ金剛石、阿片、棉花、砂糖、香料等トス。全土過半英國ノ領地ニ歸シ、而シテ各處ニ保護國ヲ存ス。首府ヲ「カルカッタ」ト云フ、人口九十七萬、恒河ノ支流ニ瀕ス、印度總督ノ居ル所ナリ。其ノ他西岸ニ「ボンベイ」アリ、東岸ニ「マドラス」アリ、共ニ重要ナル港ナリ。半島ノ南端ニ錫蘭島アリ、寶石ニ富メリ、首府

印度ノ旅況

チ「コロンボ」ト云フ、西岸ニ在リ。

此ノ國ハ早クヨリ開ケ、文化四方ニ波及セリ、中ニ就キ佛教ノ開祖ナル釋迦ヲ出シタルハ其ノ名譽トスル所ナリ。

西部亞細亞

西部亞細亞ヲ分チテ、伊蘭、亞細亞土耳古、亞拉比亞ノ三部トス。

(一)伊蘭ハ阿富汗斯坦、皮路直斯坦、波斯ノ三國ニ分ル。域内兩少ク沙漠アリ、然レドモ山間河谷ハ、沃土少カラズ、穀果共ニ宜シ。阿富汗斯坦ノ首府ヲ「カブール」ト云ヒ、皮路直斯坦ノ首府ヲ「ケラット」ト云ヒ、波斯ノ首府ヲ「テヘラン」ト云フ。阿富汗斯坦ハ英國ノ保護國ナリ。

(二)亞細亞土耳古ハ、波斯ノ西ニ在リ、小亞細亞(高原)「アルメニヤ」、「シリヤ」、「メソポタミヤ」(低原)ノ四部ニ分ル。「シリア」ニ死海ト云ヘル有名ノ鹹湖アリ、(海面ヨリ低キ)ト約一千三百尺、其ノ西ニ「ジェルサレム」府アリ、府ノ南ナル「ペトラーム」ハ、耶蘇ノ生地ナリ、共ニ賽者多シ。

(三)亞拉比亞高原ハ、全土概ネ沙漠ニシテ、唯海岸ニノミ沃地アリ、氣候ハ甚ダ熱クシテ乾燥ナリ。其ノ西岸ハ土耳古ニ屬ス。西岸ノ中部ニ「メッカ」、「メヂナ」ノ兩府

アリ、「メッカ」ハ回教ノ始祖「マホメット」ノ生地ニシテ、「メヂナ」ハ其ノ葬地ナリ。此ノ國ノ東南ニ阿曼國アリ、首府ヲ「マスカット」ト云フ。其ノ他ノ地方ハ、土人各〻部落ヲナシテ統一スルコトナシ。此ノ國ハ有名ナル亞拉比亞馬ノ本產地ニシテ護謨モ亦良產タリ。

第三章　歐羅巴洲

面積六十四萬餘方里
人口三億五千七百萬

第一　位置及ビ境界

歐羅巴洲ハ、東半球ノ西北ニ位シ、海岸ノ出入甚ダ多シ。左ニ本洲四境ノ形勢ヲ示ス。

第一、東ハ烏拉山脈、裏海、高加索山脈ヲ以テ亞細亞洲ニ隣ス。

第二、北ハ北氷洋ニ臨ム、白海ハ其ノ一部ナリ。

第三、西ハ總ベテ大西洋ニ面シ、英吉利諸島ハ英吉利海峽ヲ隔テテ海上ニ在リ。「スカンヂナビヤ」半島ハ、丁抹半島ト相對シテ、北海ト「バルチック」海トヲ分チ「バルチック」海又分レテ「ボスニヤ」灣、「フィンランド」灣ヲ成セリ。「ピレニース」半島ノ北ニ「ビスケイ」灣アリ、同半島ト亞非利加トノ間ヲ「ジブラルタル」ノ海峽ト云フ。

第四、本洲ノ南ハ、總ベテ地中海ニシテ、「伊多利」、「バルカン」ノ二半島其ノ中ニ挺出シ、中間ニ「アドリヤチック」海ヲ挾メリ。「バルカン」半島ノ東ナル多島海及ビ「ボス

ボラス海峽ヲ過グレバ、霧深ク濤荒キ黑海ナリ。クリミア半島北ヨリ出デテ「アゾーブ」海ヲ擁セリ。

第二　地勢及ビ河湖

第一、地勢――歐洲山脈ノ中心ヲ亞伯山脈中ノ最高峯ヲ「モンブラン」トス、高サ一萬四千四百尺トス、伊太利半島ノ地方ニ連亘シテ、此ヨリ四脈ヲ發ス、其ノ東ニ出ヅルモノハ、カルパシャン山トナリ、南ニ出ヅルモノハ、伊太利半島ニ入リテ「アペナイン」山トナリ、東南ニ出ヅルモノハ「バルカン」半島ニ入リテ「バルカン」山脈トナリ、而シテ西南ニ出ヅルモノハ「ピレニース」山ニ接シ、進ミテ西班牙高原ヲ形成ス。其ノ他スカンヂ

ナビヤ半島ニ「キオレン」山脈アリ。

低原――低原ノ大ナルモノ三ツアリ。(一)露西亞低原ハ歐洲ノ東半部ヲ占ム。(二)獨逸低原ハ「バルチック」海ト北海トニ臨ム。(三)佛蘭西低原ハ英吉利海峽ト「ビスケイ」灣トニ臨メリ。其ノ他大河ノ近傍ニ小低原ヲ存ス。

第二、河流――洲内河脈普ク通ジ、水利頗ル便ナリ、其大河ハ左ノ如シ。

(一)北氷洋ニ入ルモノニハ、「ペチョラ」、「ドウィナ」アリ。

(二)大西洋ニ入ルモノニハ、「ヴィスチュラ」、「オーデル」アリテ「バルチック」海ニ注ギ、「エルベ」、「ライン」アリテ北海ニ注ギ、「セイン」ヌハ「カナル」海ニ入リ、「ロアール」、「ギロン

ド」ハ「ビスケイ」灣ニ入リ、「タグス」ハ直ニ大西洋ニ入ル。

(三)地中海ニ入ルモノニハ、西ニ「ローン」アリ、東ニ「ダニユーブ」「ドニーベル」アリテ黑海ニ入リ、而シテ「ヴォルガ」、烏拉ノ二河ハ裏海ニ注グ。

第三、湖—「フィンランド」灣ノ近傍ニ「ラドガ」「オネガ」アリ、兩湖相通ジ「ネバ」河トナリテ同灣ニ入ル、其ノ西北ニ數多ノ湖沼群集セリ。亞伯山地ニ在ル群湖ハ、大ナラザレドモ、水清ク山青クシテ、景色絕佳ナリ。

第三　氣候及ビ生物

歐洲ノ過半ハ、北温帶中ニ位セリ、然レドモ處ニ由リテ寒暖ニ大差アリ。一般ニ北地ハ寒氣强ク、南部ハ高温ナリ。而シテ西部地方ハ温和ナレドモ、東部ニ至ルニ從ヒ、次第ニ嚴寒トナル、蓋シ西方ノ温和ナルハ、メキシコ灣流ノ影響ナリ。

北極帶地方ニ於テノ植物ハ、唯蘚苔ヲ生ズルノミナレドモ、西北ノ半島ニ於イテハ、山林ニ富ミ、且海產物多シ。南方地中海ノ附近ハ、橄欖ニ著名ニシテ橙、栗、檸檬ノ類多シ。動物ハ、兩棲類昆蟲類多ク繁殖シ、而シテ伊太利半島ノ箭猪ヲ尤モ奇ナリトス。本洲ニハ狼、熊、野猫等ノ猛獸アルモ、其ノ數多カラズ。

第四　歐洲ノ區劃

歐洲ヲ區分シテ、南部、中部、北部及ビ北西部、東部ノ四

トス。其ノ中ニ布置スル所ノ列國ハ、皆獨立シテ、概チ文明ノ域ニ進メリ、中ニ就キ英吉利、佛蘭西、獨逸、墺地利、伊太利、露西亞ヲ以テ六大强國ト稱ス。土耳古及ビ其ノ他ノ「バルカン」諸國ヲ除キ、他ハ悉ク我ガ條約國ナリ。

東部歐羅巴

露西亞帝國

面積三十五萬餘方里　人口九千六百萬

國內一般ニ平坦ニシテ、處々陵脈ノ橫ハルアルノミ、而シテ大河ハ多ク南ニ注ギ、湖沼ハ北部ニ集ル。氣候ハ中部以南ハ溫暖ナレドモ、北部ハ沍寒ニシテ、冬月ハ水陸共ニ氷雪ノ鎖ス所トナルヲ以テ、土人ハ橇ニ

露國（モスコウ）ノ寺觀及田舍ノ家屋

乘リ、馴鹿ニ牽カシメテ、廣漠タル氷野ヲ往來ス。住民ハ專ラ農業、鑛業ニ從事ス。主要ノ物產ハ、穀類、亞麻、材木、黃金、白金、銅、鐵、石炭ニシテ、其ノ中白金ハ此ノ國ノ特產ナリ。首府聖彼得堡ハ、

「フィンランド」灣ノ盡頭ニ在リテ「ヲバ」河ニ跨ル宮殿官衙皆壯麗ニシテ街衢又齊整ナリ、人口約九十五萬、國內第一ノ商業府ナリ。「モスコウ」府ハ、國ノ中央ニ位スル舊都ニシテ、內地商業ノ中心タリ。其ノ他通商ノ要區ニハ、西南部「ウィスチュラ」河ノ上流ニ「ワルソウ」(人口四十五萬、往時波蘭亡國ノ首府ナリ。)アリ、黑海ノ濱ニハ「オデッサ」港アリ。

露國ハ、六大强國ノ一ニシテ、兵力ノ强盛ヲ稱スレドモ、文化ノ度ハ遙カニ他ノ諸國ニ劣レリ。

北部及ビ北西歐羅巴

其ノ一

「スカンヂナビヤ」面積四萬九千餘方里人口六百八十萬

「スカンヂナビヤ」半島ニハ瑞典、那威ノ聯合王國アリ。二國共ニ氣候亙寒ニシテ、一歲中唯夏冬ノ二候ヲ知ルノミ。國民ハ風俗溫厚ニシテ、文化普及セリ。重要ナル生業ヲ農業、牧畜、樵業、漁業トス。國產ノ鐵ハ、良質ヲ以テ名アリ。

瑞典ノ首府ヲ「ストックホルム」ト云フ。「メエラル」湖岸四十餘島ノ上ニ市街ヲ爲ス。國王ノ居城アリ。那威ノ首府ヲ「クリスチャナ」ト云フ。其ノ國ノ南灣ニ在リ、

其ノ二　丁抹王國面積二千五百餘方里人口二百二十萬

丁抹ハ獨逸低原ノ一部ニ屬シ、地勢最モ卑クシテ濕ヘリ。物產ハ穀類、泥炭、畜產ヲ主トス。

首府ヲ「コッペンハーゲン」ト云フ。ゼーランド」島ノ東岸ニ在リ、人口三十七萬五千。西北海上ノ氷州島ハ此ノ國ニ屬ス。

其ノ三　英吉利王國（面積二萬餘方里　人口三千八百萬）

英吉利ハ、大不列顛（英蘭、蘇格蘭、威勒）ノ三部ニ分ツ）及ビ愛爾蘭ノ二島ヨリ成ル。其ノ緯度我ガ國ニ比スレバ高シト雖モ、暖流ノ影響ヲ受クルヲ以テ、氣候ノ溫和ナルコト、殆ト我ガ國ニ似タリ。土地一般ニ豐饒ニシテ、穀類家畜ノ產多ク、製造物ニハ、絹布、毛布、棉布、鐵器アリ。鑛物ニハ、鐵、石炭、錫、銅アリ、中ニ就キ鐵、石炭ハ、其ノ產出極メテ多ク、殆ト世界中所用ノ半ニ當レリ。

倫敦

首府ヲ倫敦トス。「テームス」河畔ニ臨ミ、人口五百七十萬ヲ有ス。地球上第一ノ大都ニシテ、物貨四集シ、世界通商ノ中心タリ。市街建築ノ宏壯、橋梁ノ堅固、地下鐵道ノ奇觀アル等、實ニ文明國ノ首府タルニ背カズ。倫敦ノ東南ニ續キテ、綠威天文臺アリ、世界ノ各國槪ネ此ノ地ノ子午線ヲ以テ本

初トス。

倫敦ニ次ゲル重要ノ都府ヲ「リバープール」ト人口五十二萬トス、貿易盛ンニ行ハル、其ノ東ナル「マンチェスター」ハ木綿製造ニ名アリ。「バーミングハム」ハ銅、鐵、眞鍮ノ器械製造府ナリ。「グラスゴウ」ハ石炭産地ノ中央ニ位シ、製造ト貿易トノ重要府タリ。「エヂンバラ」ハ蘇格蘭ノ首府ニシテ、大小ノ學校多シ。「ダブリン」ハ愛爾蘭ノ首府ニシテ、商業頗ル昌盛ナリ。

此ノ國ハ、商業最モ盛ンニシテ、商船二萬餘艘ニ達シ、常ニ世界ノ海上ヲ往來セリ。又海軍ノ盛ンナルコト他ニ比肩スル國ナク、甲鐵艦ノミニテ七十餘

艘ニ越エ海岸ノ防禦、商船ノ保護等ヲナセリ。又海外ノ屬地極メテ多ク、五大洲ニ跨リテ其ノ領内ニ太陽ノ沒スル時ナシ。

中部歐羅巴

其ノ一　佛蘭西共和國　面積三萬四千餘方里　人口三千八百二十萬

佛蘭西ハ、英國ノ南方ニ在リ、國内概ネ平坦ニシテ、東南部ニ山地ヲ有セリ。氣候溫和ニシテ、地味膏腴、農業大イニ開ケ、住民ノ過半ハ耕作ニ從事ス、葡萄、玉蜀黍、小麥ノ産多シ、製造品ニハ、絹布、葡萄酒、寶石類、時計、粧飾品等アリ。

首府ヲ巴里ト云フ。「セイヌ」河ノ中流ニ跨ル、人口二百

四十萬、市街ノ華麗、建築ノ壯觀ナルコト、世界ニ冠タリ。市民ハ工藝ヲ善クシ、新奇精巧ヲ競ヒ、服飾器具ノ類、極メテ風流ヲ好メリ。

里昂ハ「ローン」河ノ上流ニ臨ム、絹布ノ製造盛ンナリ。

「ローン」河口ノ東ナル「マルセイユ」ハ、東洋諸國交通ノ要港ナリ。「ボルドウ」ハ「ガロン」河ニ瀕ス、酒類ノ貿易盛ンニ行ル。地中海ノ「コルシカ」島(拿破崙一世ノ生處)ハ此ノ國ニ屬ス。

其ノ二　瑞西共和國(面積二千六百餘方里　人口二百九十萬)

瑞西ハ佛蘭西ノ東ニ在ル小國ナリ。國內過半亞伯ノ山地ニ屬シ、到ル處ニ山谿アリ、瀑布アリ、湖水アリ、氣

瑞西山中ノ景

候ノ變化急ナラズシテ、風景ニ富メリ、世ニ此ノ國ヲ歐洲ノ遊園地ト稱ス。國產ハ時計、寶石器具ノ外、家畜、牛酪、乾酪、絹布アリ。

首府ヲ「ベルン」ト云フ。「ライン」河ノ枝流ナル「アール」河

ニ瀕ス、政廳所在ノ地ニシテ、市街清潔ナリ。ゼヂバ、潮ノ濱ニ同名ノ府アリ、寶石ノ彫刻、時計ノ製造ヲ以テ有名ナリ。

其ノ三　和蘭王國　面積二千百餘方里　人口四百六十萬

和蘭ハ、「ライン」河ノ下灌域ニ屬シ、土地最モ低濕ナリ。其ノ一部ニハ、海面ヨリ低キ所アリ、堤防ヲ築キテ潮水ノ浸入ヲ防ゲリ。內地ニハ、溝渠縱橫ニ通ズ。國產ハ家畜乾酪最モ名アリ。

首府ヲ「アムステルダム」トス、人口四十二萬、歐洲中重要ナル商業府ノ一ナリ。北海岸ニ近キ「ハーグ」ニハ國王ノ居城アリ。

此ノ國ノ人民ハ、二百年前ヨリ我ガ國ニ來リテ貿易ヲ行ヒ、諸種ノ學藝、器械等ヲ傳ヘタリ。

其ノ四　白耳義王國　面積千九百餘方里　人口六百十萬

白耳義ハ、荷蘭ノ南ニ隣ス、土地卑濕ニシテ、南部ニ稍高地アリ、樹林ニ富メリ。此ノ國人口ノ稠密ナルコト、歐洲第一ニ位ス。農業尤モ盛ニシテ、鐵、石炭ノ產出多シ。

首府「ブルッセル」ハ、國ノ中央ニ在リ、人口四十八萬、工、商業ノ要地タリ。其ノ南ニ、「ウァートルロー」アリ、有名ナル古戰場ナリ。

其ノ五　獨逸帝國　面積三萬五千餘方里　人口四千九百四十萬

獨逸ハ、二十六邦ノ聯合國ニシテ、其ノ中普魯西、ザクセン、バイルン、ウュルテンベルグヲ四王國ト稱ス。普魯西ハ聯邦中ノ最大國ニシテ、又其ノ盟主ナリ。國內ノ地貌、北部ハ平坦ニシテ、肥瘠相半ス、西南ハ山地ニ屬シ、谷間ハ地味膏腴ナリ。氣候ハ一般ニ中和ナルモ、東部ハ極メテ寒冷ナリ。農產物ニハ、穀物、果類、家畜アリ。鑛物ニハ、亞鉛、鐵、石炭ヲ產シ、製造品ニハ、毛布、玻璃器、鐵器、酒類多シ。

伯林ハ普魯亞ノ首府ニシテ、又獨逸帝國ノ首府ナリ、「エルベ」河ノ一支流ニ瀕ス、人口百七十萬、街路廣濶、家屋ノ建築堅牢ナリ。此ノ府ニハ諸種ノ大學アリテ、教

育學術甚ダ盛ンナリ、又廣大ナル製造所アリテ、鐵器織リ物ノ製出多シ。「ハンブルヒ」ハ、「エルベ」河口ニ在リ、內外ノ船舶輻湊シ、獨逸帝國中第一ノ貿易場タルノミナラズ、歐洲大陸中ノ要港ト稱セラル。其ノ他、ドレスデン、「ザクセン」ノ首府、「ケルン」等モ亦工業地ナリ。

獨逸人ハ、質朴ニシテ能ク事業ニ勉勵ス。教育國內ニ普及シ、男子ハ一般ニ剛勇果敢ノ氣象ニ富ミ、何レモ軍事ヲ習ハザルナシ。

其ノ六　墺匈帝國　面積四萬餘方里　人口四千一百三十萬

此ノ國ハ墺地利ト匈牙利トノ二國ヨリ成リ、一帝之ヲ統治ス。墺地利ハ山地多ケレドモ、匈牙利ハ概テ平

坦ナリ(匈牙利低原)、ダニユウブ河國内ヲ貫通シテ、舟運ノ利多シ。氣候ハ中和ニシテ、濱海ノ地ハ伊太利ノ風候ニ似タリ。此ノ國金、銅、鐵ヲ產スルコト多ク、玻璃、獸毛、酒類ヲ重要ナル貿易品トス、又匈牙利ハ葡萄ニ名アリ。

首府「ヴイーン」ハ、ダニユウブ河ノ南岸ニ位ス、人口百四十萬、商工業ノ盛ンナルコト國中第一トス。「ブダペスト」ハ匈牙利ノ京城ニシテ、ダニユウブ河ノ兩岸ニ跨リ、穀物ノ交易場タリ。「アドリヤチック」海濱ノ「トリイスト」ハ、此ノ國ノ要港ナリ。

其ノ七　羅馬尼王國　面積凡八千百六十餘方里　人口五百八十萬

羅馬尼ハ「ドノー」河ノ下流地方ヲ占メ、一般ニ平坦ナリ、(「ワラキヤ」低原)、首府ヲ「ブカレスト」ト云フ。

南部歐羅巴

其ノ一　「バルカン」半島　面積凡三萬餘方里　人口凡二千萬餘

(一)土耳古帝國　面積一萬九千二百餘方里　人口五百萬——此ノ國ハ元「バルカン」半島ヲ全領セシガ、近年諸國獨立シテ、國勢漸ク衰弱セリ。人種ハ蒙古種ニ屬シ、其ノ風俗習慣等、他ノ歐羅巴諸國ト異ナル所多シ。首府ヲ「コンスタンチノープル」(「スタンブル」)ト云フ、人口九十萬。「ボスポラス」海峽ニ臨ミテ、黑海ト地中海トノ咽喉ヲ扼セリ。地中海中ノ「カンデア」島ハ、此ノ國ニ屬ス。

(二)希臘王國 面積四千二百餘方里 人口二百二十一萬 ——希臘ハ半島ノ南端及ビ附近ノ諸島ヲ占ム、古ヘ有名ノ國ナリシガ、現今ハ僅ニ獨立ノ一小邦タルニ過ギズ。首府ヲ雅典ト云フ、舊時ノ遺跡多ク此ノ處ニ存ス。

其ノ他半島中ニハ、(三)「ブルガリヤ」(首府「ソヒヤ」)、(四)「セルビヤ」(首府「ベルグレイド」)、(五)「モンテネグロ」(首府「セチネー」)、(六)「ボスニヤ」(首府「セラヂボー」)アリ。「ボスニヤ」ハ近年墺國ノ保護國トナレリ。

其ノ二　伊太利王國 面積一萬九千餘方里 人口三千萬

伊太利ハ、地中海ノ半島國ニシテ、北部ニ「ポー」河アリ、其ノ流域ハ低平ニ屬ス(「ロンバルヂー」)低原。氣候溫暖

羅馬レンヤ、ペルスス寺院

ニシテ、冬モ雪ヲ見ルコト稀ナリ。歐洲中最上ノ風土ト稱セラル。國內養蠶ノ業最モ盛ンニシテ、絹布ノ產歐洲ニ冠タリ。又米麥、玉蜀黍、葡萄ニ富メリ。

首府羅馬ハ、「タイベル」河邊ニ在リ、人口四十二萬五千、古來有名ノ都府ニシテ、國王ノ宮城羅馬法王ノ住院ア

リ、皆壯麗ヲ極ム。羅馬ノ北ニ「フロレンス」アリ、「ポー」河口ノ北岸ニ「ベニス」アリ、七十餘ノ島上ニ市街ヲ設ケ、水道ヲ以テ街路トス。「チーブルス」「ナポリ」ハ南方ニ在リテ、同名ノ灣ニ臨メリ、人口五十萬、國中最大ノ都會ニシテ、好景ニ名高シ。其ノ傍ニ有名ノ「ベスビアス」火山アリ。海上ノ「シ、リー」及ビ「サルヂニヤ」島ハ此ノ國ニ屬ス。

其ノ三「ピレニース」半島

(一)西班牙王國(面積三萬餘方里 人口千七百二十五萬)——此ノ國ハ「ピレニース」半島ノ大部ヲ領シ、歐洲中ノ高原ニ屬ス。沿海地方ハ氣候溫和ナレドモ、內地ハ酷暑ナリ。葡萄橄欖其ノ他

ノ果類能ク熟シ、牧羊、牧馬盛ンニ行ハレ、絹布、生絲ノ產又多シ。

首府「マドリット」ハ、國ノ中央ニ位ス、人口五十萬。南端ノ「ジブラルタル」ハ英國ニ屬ス、要害堅固ノ砲臺アリテ、地中海ノ咽喉ヲ扼セリ。海上ノ「バレアリック」諸島ハ、此ノ國ニ屬ス。

(二)葡萄牙王國(面積五千七百餘方里 人口四百三十萬)——此ノ國ハ「ピレニース」半島ノ西岸ニ在リ。氣候ハ西班牙ト大差ナシ。土地肥沃ニシテ、果穀、酒類ノ良產アリ。首府ヲ「リスボン」ト云フ。「タグス」河口ニ在リ、通商工業ノ行ハルルコト國中第一ニ位ス。此ノ府ハ地震多シ。

西葡兩國ハ、數百年前ニハ、海外ニ多クノ領地ヲ有シ、海上ノ權ヲ握リテ甚ダ隆ンナリシガ、現今ハ國勢頗ル振ハズ。

第四章　亞非利加洲

面積二百餘萬方里　人口二億萬

第一　位置及ビ境界

亞非利加洲ハ、東半球ノ西南部ニ位シ、過半熱帶ニ入リテ、赤道其ノ中央ヲ貫ケリ。四邊海岸ノ屈曲ニ乏シキコト他ニ比ナシ。其ノ形勢ハ左ノ如シ。

(一)北方ハ、地中海ヲ隔テテ歐羅巴洲ニ對ス。

(二)東方ハ、總ベテ印度洋ニ濱ス、北ニ其ノ一部ナル紅海アリ。紅海ノ北頭ハ、蘇士地峽ニシテ、其ノ南口ハ、バベルマンデブノ海峽ナリ。南ニ、「モザンビーク」海峽アリ、「マダガスカル」島ト本洲トノ間ヲ隔ツ。

(三)西方ハ、大西洋ニ面シ、其ノ中部ニ、「ギニア」灣ノ大彎曲アリ。西北岸ニ近キ處ニ、「マデイラ」「カナリー」二島アリ。又遠ク離レテ、西南ニ、「セントヘレナ」島アリ。(拿破崙一世ノ配處)。

第二　地勢及ビ河湖

(一)地勢——亞非利加洲ノ地貌ヲ見ルニ、山岳四周ニ在リテ、內部ハ廣漠タル高臺ヲナセリ。地中海濱ニハ、「アトラス」山脈アリ。其ノ南ハ、「サハラ」ノ大沙漠ニシテ、高

丘長陵縱橫セリ。東南岸ニ月山山脈アリ、其ノ最高峯ヲ「キリマンヂャロ」ト云フ、一萬九千二百尺ニ達セリ。又「ギニア」灣ニ沿ヒテ「コング」山脈及「カメルーン」山脈アリ。

(二)河流——(一)地中海ニ注グ尼羅河ハ、長サ一千餘里ノ大河ニシテ、源ヲ「ウケレウェー」湖ニ發ス。此ノ湖邊ハ、夏期大イニ雨降リ河水ヲ汎濫セシム、此ノ故ニ下流地方ハ雨ニ乏シキモ、此ノ漲溢ノ及ブ所ハ、地味頗ル肥沃ナリ。(二)印度洋ニ入ルモノニ、「ザンベシ」河アリ。(三)太西洋ニ入ルモノニ、「ニーゲル」河、「コンゴ」河、及ビ「オレンジ」河アリ。

(三)湖——本洲ノ湖ハ、多ク東南ニ群集セリ、其ノ主要ナルモノヲ「ヴイクトリヤ」、「ヌヤッサ」、「タンガニカ」等トス。又北部ノ中央ニ「チャッド」湖アリ、漏口ヲ缺ケリ。

第三　氣候及ビ生物

亞非利加洲ハ、五大洲中最モ炎熱ナル地ニシテ、四季ノ變化ナク、唯乾濕ノ二候アリ。乾候ニハ連月旱燥シ、濕候ニハ霖雨數月ニ亘ル、而シテ其ノ南北兩端ヲ除キテハ、他洲人ノ生活ニ適セズト云フ。植物ニハ、椰子、棗、「アカシヤ」、護謨樹等アリ。動物ニハ、巨大ノモノ多シ、即チ象、犀、獅子、河馬、水牛、麒麟、斑馬、狒狒、鰐、駝鳥等ヲ產ス。

第四　亞非利加洲ノ區劃

洲内國勢ノ强大ナルモノナク、歐洲數國ノ殖民地、若シクハ歐洲人ノ建テタル數個國ノ外ハ、概子土人ノ部落ヲ爲スニ過ギズ、且洲内ノ事狀未ダ詳カナラザル處アリ、今重要ナル區劃ヲ示ス。

其ノ一　尼羅地方

(一)埃及ハ、尼羅下流ノ地ニシテ、本洲中重要ノ區ナリ。現今ハ土耳古ニ屬スレドモ、殆ト名義ニ過ギズ。此ノ國ハ古代ヨリ早ク開ケテ、歐洲諸國ニ其ノ文化ヲ及シタリ。首府ヲ「カイロー」(人口三十七萬五千)ト云フ、尼羅河ノ右岸ニ在リ。其ノ近傍、「ギーゼ」ト稱スル地ニ、有

埃及ノ大尖塔

名ナル大尖塚アリ。「アレキサンドリア」ハ尼羅河口ニ在ル港ナリ。「蘇士」ト「ポルトサイド」トハ、蘇士地峽ヲ横切レル運河ノ兩端ニ在ル重要ノ港ナリ。埃及ノ南ニ「ヌビヤ」ト云フ地アリ、獨立ノ形勢ヲ爲セリ。

(二)「アビシニヤ」ハ、土地高ク、山岳湖水多ク、住民ハ牧畜ヲ業トシ、又製皮ノ術ニ長ゼリ。

其ノ二　「バルバリー」地方

「バルバリー」地方ハ、地中海ニ濱スル諸國ニシテ、共ニ氣候宜シク、豐饒ノ地亦多シ。

(一)「モロッコ」ハ、最西部ニ在リテ、西班牙ニ對ス。(二)「アルゼリヤ」及ビ(三)「チュニス」ハ、其ノ東ニ在リ、佛國ノ屬地ナリ。(四)「トリポリ」ハ、土耳古ノ屬邦ナリ。「アルゼリヤ」ノ首府ヲ「アルジール」ト云フ、其ノ他三國ノ首府ハ、各〻其ノ國名ニ同ジ。

其ノ三　「サハラ」及ビ「ズウダン」

(一)「サハラ」ハ、「バルバリー」地方ノ南ニ橫ハレル廣大ナル沙漠地方ニシテ、甚ダ水ニ乏シク、唯處々ニ聊湧泉ノ地アリテ、其ノ近傍ニ植物ノ發生ヲ見ル之ヲ砂島ト稱ス。故ニ沙漠中ノ旅行者ハ、駱駝ニ騎リ、隊ヲ成シ、(隊商)沙島ヲ求メテ之ニ宿ス。

(二)「ズウダン」ハ、「サハラ」ノ南ヨリ赤道直下ニ延ビ、黑人ノ國ヲ成セル地方ナリ。其ノ西半部ハ、「サハラ」ノ西部ト共ニ現今佛國勢力ノ及ブ所トス。「ズウダン」ノ西ナハ「セネカンビア」地方ノ沿岸ニハ、英佛等ノ植民地アリ。

其ノ四　西亞非利加及ビ「コンゴ」自由邦

西亞非利加ハ、上「ギニア」、下「ギニア」ノ二部ニ分ツ、此ノ地方ハ、英、獨、佛、葡ノ四國ニテ分領セル所ナリ。其ノ內

地ナル「コンゴ」河ノ灌域ニ「コンゴ」自由邦アリ、白耳義王其ノ政事ヲ兼轄ス。「下ギニア」ノ南ニ「ダマラランド」、「ナマクワランド」ト云フ地アリ、獨逸國ニ屬セリ、

其ノ五　東亞非利加

東亞非利加ハ、印度洋ニ臨メル地方ヲ云フ、內地ハ一般ニ高地ニシテ、「ケニヤ」「キリマンヂャロ」等ノ高山アリ。此ノ地方ヲ(一)「ソマーリ」(二)「ザンジーバル」、(三)「モザンビーク」ノ三部ニ大別ス。「ソマーリ」ノ過半ハ近年伊太利ニ屬シ、「ザンジーバル」ハ英、獨ニ分領セラレ、「モザンビーク」ハ、以前ヨリ葡國ニ屬セリ、

其ノ六　南亞非利加

(一)「ケイプコロニー」ハ、英國ノ植民地ニシテ、氣候炎熱ナラズ、土地豐沃ニシテ、葡萄、煙草等ヲ產ス。首府ヲ、「ケープタウン」ト云フ、宛然歐洲都會ノ觀アリ。其ノ西南角ハ、有名ナル喜望峯ナリ。

(二)「オレンジ」自由邦ハ、「オレンジ」河ノ上流ニ在リ、和蘭人ノ建テタル國ナリ。此ノ國ハ盛ンニ羊ヲ養フ。

(三)南亞非利加共和國「トランスバール」ハ、「オレンジ」自由邦ノ東北ニ在リ、亦和蘭人ノ植民セル國ナリ。其ノ北方、「ザンベシ」河ノ上流ニ、「ザンベジア」ト云フ地方アリ、英國勢力ノ及ブ所ナリ。

其ノ七　「マダガスカル」島

「マダガスカル」ハ、本洲唯一ノ島國ニシテ、島中山脈縱行シ、樹木鬱生ス。首府ヲ「タナナリボ」ト云フ。住民ハ鐵器、毛氈ヲ作ル、又米穀家畜多シ。現今佛國ノ保護國タリ。

第五章　亞米利加洲

亞米利加洲ハ、今ヨリ四百年前ニ、伊太利人閣龍（コロンブス）ノ發見セシ地ナリ、故ニ舊世界ニ對シテ、之ヲ新世界ト稱ス。發見後歐洲人踵ヲ接シテ移住シ、山野ヲ開拓シ、以テ今日ノ盛大ヲ致セリ。

(甲)北亞米利加洲

面積百五十萬方里
人口八千九百萬

第一　位置及ビ境界

地形北部ニ廣ク、南部ニ狹ク、畧三角形ヲナシ、巴拿馬（パナマ）ノ地峽ヲ以テ南亞米利加ニ接續ス。其ノ四邊ノ形勢ハ左ノ如シ。

(一)本洲ノ北ハ、北氷洋ヲ以テ限リ、海岸ノ屈曲多ク、島嶼又多シ。ホドソン灣ハ、深ク陸地ニ彎入シ、バッフィン灣、ダビス峽ハ、綠地島（グリーンランド）ヲ隔ツ。

(二)東ハ大西洋ニ面シ、フロリダ半島ト、「ユカタン」半島トハ、相對シテ墨西哥灣ヲ擁ス。灣ノ東ニ群ル島々ハ即チ西印度諸島ナリ。

(三)西ハ太平洋ニ臨ミ、「カリフォルニヤ」半島ハ、同名ノ

灣ヲ抱キ、白令峡ハ、本洲ノ西北端ト亞細亞洲ノ東端トヲ隔ツ。

第二　地勢及ビ河湖

(一)地勢――本洲ハ、「ロッキー」山脈其ノ西部ニ偏シテ、南北ニ綿亘ス、墨西哥灣ニ近キ「オリサバ」峯(一萬八千三百尺)ハ、脈中ノ最高峯ナリ。太平洋岸ニハ、「シラチヴァダ」及ビ「カスケード」連山アリ。此等ノ連山ト「ロッキー」山トノ間ヲ「ロッキー」高原トス、南ノ方墨西哥高原ニ連レリ。本洲ノ東岸ニ近キ處又「アレガニー」山脈アリ、鐵、石炭ニ富メリ。

低原ノ主ナルモノ三アリ、(一)「ミシシッピー」低原ハ、同名ノ河ノ流域ニ屬セリ、(二)北部低原ハ、「ハドソン」灣ノ近傍ニ在リ、(三)大西洋低原ハ、「アレガニー」山ノ東ニ在リ。

(二)河流――(一)北氷洋ニ入ルモノニ、「マッケンジー」及ビ「チルソン」河アリ、後者ハ、「ハドソン」灣ニ落ツ。(二)太平洋ニ注グモノニハ、地盤ヲ深ク穿チテ流ルル「コロラド」河、魚介ヲ產スル「コロンビア」河アリ、「コロラド」河ハ、「カリホルニヤ」灣ニ入ル。(三)大西洋ニ入ルモノニハ、北ニ「セント、ラウレンス」河アリ、南ニ「ミシシッピー」及ビ「リオグランド」河アリ、共ニ墨西哥灣ニ入ル。「ミシシッピー」河ハ、流程一千六百里ノ大河ニシテ、「ミッゾリー」、

「アルカンサス」、「オハイオ」ノ三河之ニ流レ入ル、

(三)湖――本洲ハ淡水湖ニ富メル地方ニシテ、加拿太群湖ハ、「シューペリオル」、「ミシガン」、「ユーロン」、「エリー」、「オンテリオ」ノ五湖相連リテ「ラウレンス」河ノ水源ヲ爲セリ。「エリー」湖ト「オンタリオ」湖トノ間ニ、地球上最大ノ「ナイヤガラ」瀑布アリ、直下百五十尺餘、眞ニ壯觀ナリ。加拿太湖ノ西北方ニハ、「ウィニペッグ」湖アリテ「チルソン」河ニ通ジ、「大奴」湖、「大熊」湖アリテ「マックンジー」河ニ連レリ。

第三　氣候及ビ生物

北亞米利加ハ、之ヲ歐洲同緯度ノ地方ニ比スルニ、寒氣頗ル強シ、是歐洲ハ大西洋ヨリ來ル暖流ノ影響アルモ、本洲ハ寒流南下シテ、東北岸ヲ洗ヒ、且北ニ山脈ナキガ故ニ、北極地方ヨリ來ル寒風ヲ遮ルコト能ハザルニ因レリ。

本洲ノ北部及ビ北極群島ハ、一年ノ内九個月間氷雪ニ封ゼラレ、植物ハ蘚苔、灌木ノ類生育スルノミニシテ、耕種ニ適セズ。動物ニハ、鯨、海豹、白熊等アリ。然レドモ洲ノ南部ニ至レバ、氣候熱濕ニシテ、熱帶地方ノ植物甚ダ繁茂セリ。其ノ中部ハ氣候温和ニシテ、温帶ノ植物ニ富ミ、野牛、灰色熊、巨角羊等ヲ産ス。

第四　北亞米利加洲ノ區劃

洲内ノ獨立國ハ、合衆國、墨西哥國ヲ主ナルモノトス、此ノ二國ハ我ガ條約國ナリ。左ニ本洲ノ重要ナル區劃ヲ擧グ。

其ノ一　綠地島

綠地ハ、本洲ノ東北極地ニ在ル大島ナリ、然レドモ陰寒特ニ甚ダシク、其ノ西岸僅ニ住居ニ適スルノミ。土人ニハ、「エスキモー」人種多シ、國ハ丁抹ニ屬ス。

其ノ二　加拿太（面積五十萬餘方里　人口五百萬）

加拿太ハ、本洲ノ北部ヲ占ム、英國ノ領地ナリ。氣候荒寒ニシテ住民少ク、唯東部、シント、ローレンス、河邊ニ於イテ稠密ナリ。物產ハ材木、銅、鐵、石炭、毛皮等トス。

首府ヲ「オッタワ」（人口四萬五千）トス。「ローレンス」河ノ支流ナル「オッタワ」河ニ瀕ス、加拿太政廳ノ在ル所ナリ。「モントレアル」ハ「ローレンス」河口ノ島上ニ在リ、此ノ國貿易ノ中心ナリ。又太平洋岸ノ「バンクーバー」ハ新開ノ港ニシテ、東洋ニ對スル要港ナリ。

其ノ三　合衆國（面積五十八萬餘方里　人口六千三百萬）

合衆國ハ、北米ノ中央部ニ位シ、東西兩部ニ山脈アレドモ、中央ハ廣キ平原ニシテ、頗ル豐沃ナリ。氣候ハ、北部ハ寒氣强ケレドモ、概シテ温和ノ域多キガ故ニ、甘蔗、棉花、珈琲等ノ產多シ。其ノ他國產ニハ、金、鐵、石炭、石油アリ。製造品ニハ、棉布、金屬細工、精良ナル玻璃ヲ出

合衆國ニウヨーク港

ス。

首府ヲ華盛頓(人口二十三萬)ト云フ、東岸ノ中部ニ在リ、此ノ地ハ實ニ合衆國ノ首府ナレドモ、通商ノ要地ニ非ズ。華盛頓ノ東北ニ「ニウヨーク」アリ、人口二百萬、合衆國第一ノ都會ニシテ、各國ノ船舶港内ニ輻湊シ、工業

亦盛大ナリ。其ノ他大西洋岸ノ都府ニハ「フィラデルフィヤ」(人口百五萬)、及ビ「ボストン」(人口四十五萬)アリ、共ニ貿易製造ノ業盛ンニ行ハル。桑港ハ、太平洋岸中重要ノ港ニシテ、我ガ國トノ交通上關係最モ多シ、横濱ヨリ海路十七八日ニテ達スベシ。有名ナル太平洋鐵道ハ、此ノ港ト「ニウヨーク」トノ間ニ敷設セラレタリ。内地ニ在ル貿易上樞要ノ都會ハ、「シカゴ」「ミシガン」湖岸「シンシンナッチ」「オハイオ」河岸、「セントルイ」「ミシシッピー」「ミッゾリー」ノ合處ニシテ、三府鼎足ノ位置ヲナセリ。

此ノ國ハ、今ヨリ百餘年前マデハ、英國ニ屬セシガ、

終ニ獨立シテ合衆國ヲ立テタリ。爾來國力ノ進歩非常ニ速カニシテ、現時北米中、歐洲文明國ト富强ヲ競フモノハ、唯此ノ一國アルノミ。

其ノ四　墨西哥共和國（面積十二萬餘方里　人口一千一百四十萬）

墨西哥ハ、合衆國ノ南ニ連ル國内山脈蟠結シテ高地ヲナス、火山又多シ。沿海ノ地ハ炎熱ナレドモ、高原ハ温和ニシテ、山地ハ寒冷ナリ。國産ハ、煙草、甘蔗、珈琲多ク、金、銀、銅、鐵、水銀ノ諸鑛ニ富ミ、殊ニ銀ノ産出夥シ。首府ノ名、國名ト同ジ、南部ノ高地ニ在リ、郊外景色甚ダ佳ナリ。

其ノ五　中央亞米利加及ビ西印度諸島

(一)中央亞米利加ニハ、「グッーテマラ」、「ホンヂュラス」、「サン、サルバドル」、「ニカラガ」、「コスタリカ」ノ五共和國、及ビ英領「ホンヂュラス」アリ。氣候、物産大抵墨西哥ニ同ジ。

(二)西印度諸島ハ、墨西哥灣ノ東ニ散布セリ。全島火山多ク、産物ニハ、珈琲、甘蔗、棉花、煙草、木材アリ。諸島中最モ大ナルヲ「キユバ」トシ、米國ノ干渉ヲ受ケテ國ヲ立ツ。次ギヲ「アイチ」島トス。黑人雜種人ノ建テタル二ツノ共和國アリ、其ノ他ハ英國若シクハ西國ニ屬ス。

西印度ナル名稱ハ、闢龍ノ始メテ此ノ地（「ウアツドリング」島）ニ到リシ時、之ヲ印度ノ陸端ト誤認シタ

ルヨリ起リタル名ニシテ之ヲ東印度ト區別スル爲メニ西印度ト云フナリ。

(乙)南亞米利加洲 面積百十七萬方里 人口三千三百萬

第一 位置及ビ境界

南亞米利加ハ、巴拿馬ノ地峽ニ由リテ北米ニ連ル洲ノ形狀ハ、北米ト同シク三角形ヲナセリ。其ノ地、西ハ太平洋ヲ受ケ、東ハ大西洋ニ臨ミ、其ノ一部ナル「カリビアン」海ハ、本洲ノ西北岸ヲ洗フ。南端ニ「テラデルフエゴ」島アリ、其ノ間ヲ「マゼラン」海峽ト云フ。全洲沿岸ノ屈曲少ク、島嶼ニ乏シ。シギコト、亞非利加ノ如シ。

第二 地勢及ビ河湖

南米熱帶林(ルルス)

(一)地勢—北米ノ「ロッキー」山脈本洲ニ延ビ來リテ「アンデス」山脈トナリ、西岸ニ蜿蜒セリ。脈中ノ「アコンカグア」峯ハ、二萬零四百尺ノ秀峯ナリ。東岸ニ巴西山地アリ、中央ニ進ミ來リテ、殆ト「アンデス」山ニ接セントス。又北部ニ「ギアナ」山地ア

リ。

南米ノ低地ハ、各處名稱ヲ異ニス、(一)「リヤノス」低原ハ、「ギアナ」山地ノ北ヨリ西ニ及ブ、(二)「セルバス」低原ハ、巴西山地ノ西北ニ在リ、(三)「パンパス」低原ハ、巴西山地ノ西南ニ在リ。

(二)河流及ビ湖——本洲ノ大河ハ皆大西洋ニ注グ。北方「リヤノス」低原中ニ「オリノコ」河アリ、河口ノ分流五十派ニ及ブ。「セルバス」低原中ニ「アマゾン」河アリ、流程一千五百里ノ長流ニシテ、水量多シ、其ノ支流ニ「マデイラ」河アリ。南方ニ「パンパス」低原中ヲ流ルル「ラプラタ」河アリ、其ノ上流ヲ「パラナ」河ト云フ、其ノ支流ニ「パラグ

エー」河アリ。

洲内大湖ニ乏シ、其ノ著名ナルハ、「アンデス」山中ニ「チチカ、」湖アルノミ。

第三　氣候及ビ生物

南米ノ北地ハ、赤道直下ニ當リテ炎威甚ダシケレドモ、高原ノ地ハ清涼ナリ。漸ク南部ニ赴クニ從ヒ、温和ヲ覺エ、南端ニ至レバ、大イニ寒冷ヲ加フ。

本洲内ノ動物ハ、無峰駱駝、長尾猿、食蟻獸、樹懶等アリ、鳥類ニハ、最小ナル蜂雀、一種ノ大イナル駝鳥及ビ鴕鵡鳥アリ、其ノ他蟒蛇、鰐ノ類多シ。植物ハ、各洲熱帶地方ニ産スルモノヲ見ザルナシ。

「リャノス」低原ハ、乾候ニハ池沼小河涸レ、草木枯凋シテ、沙漠ノ如キ觀アルモ、雨候ニ至レバ、草木一時ニ青緑ヲ著ケ、牛馬雜群、頓ニ新天地ヲ成ス。

「セルバス」低原ハ、濕氣饒多ニシテ、草木鬱茂シ、人跡未ダ到ラザル地多ク、河流ヲ溯ルニ非ザレバ、内地ニ入ルヲ得ズ、且猿猴群ヲナシ、鳥類蟲類ノ集ルコト、其ノ幾種ナルヲ知ラズ、又「パンパス」低原ハ、青艸常ニ繁茂シ、野生ノ牛馬群ヲ爲ス、土人繩ヲ投ジテ之ヲ捕ラフ。

第四　南亞米利加洲ノ區劃

南亞米利加ハ、其ノ一部ヲ除キ、他ハ悉ク西、葡兩國ノ

屬地タリシガ、現今ハ皆獨立シテ、十個ノ共和國トナレリ、然レドモ國勢ノ強大ナルモノナシ。我ガ國トノ條約國ハ唯白露、巴、西二國ナリ。

其ノ一　北部諸邦

(一)「コロンビア」ハ、北部諸邦中ノ最モ西ニ在リ。其ノ巴拿馬地峽ハ、幅約二十里アリテ北岸ニ「コロン」アリ南岸ニ「パナマ」アリ、共ニ通商ノ船舶輻湊シ、鐵道ハ此兩邑ヲ連絡シテ、運輸頗ル便ナリ、近年運河開鑿ノ擧アリ。首府ヲ「ボゴタ」ト云フ。

(二)「ベネズエラ」ハ、前者ノ東隣ニ在リ、首府ヲ「カラカス」ト云フ。(三)「ギアナ」ハ、英、蘭、佛ノ三國ニテ分領ス、其ノ地

植物ニ富ミ、椰子、珈琲、砂糖等ヲ産スルコト多シ。

其ノ二　東部諸邦

(一)巴西ハ、セルバス、低原、及ビ巴西山地ヲ領スル廣大ナル共和國ニシテ、氣候炎熱ナリ。國産ノ珈琲ハ、其ノ産出ノ多キコト、世界第一タリ、又棉花、砂糖、金剛石アリ。首府ヲ「リオヂヤヂイロ」ト云フ、南岸ニ在リ、其ノ好景、子ーブルス」ニ讓ラズ。

(二)パラグウェイ、(三)ウルグイ、(四)アーゼンチン」ノ三國ハ、パンパス、低原ヲ領スアーゼンチン」ノ首府ヲ「ブエノス、アイレス」ト云フ、ラプラタ、河口ニ在リ、通商漸ク盛ンナリ、人口五十六萬、南米第一ノ大都ナリ。パラグウェイ」ノ首府ヲ「アスンシヨン」ト云ヒ、ウルグェイ」ノ首府ヲ「モンテビデオ」ト云フ。

其ノ三　西部諸邦

西部諸邦ハ、赤道以南、太平洋附近ノ國々ニシテ、(一)エクアドル」(二)白露、(三)ボリビア」(四)智利」ノ四國アリ。此等ノ國々ハ皆、アンデス」山脈中ニ在リテ、土地高キガ故ニ、氣候概ヲ溫和ナリ。

白露ノ首府ヲ「リマ」ト云フ、國産ノ幾那、鳥糞、硝石ハ、貿易品ノ重要ナル者ナリ。エクアドル」ノ「キイトウ」、ボリビア」ノ「ズクレー」、智利」ノ「サンチアゴ」ハ、各其國ノ首府ナリ。(智利ハ、南米中ニテ國運最モ進歩セル國ナリ。)

第六章　大洋洲

面積六十萬餘方里
人口四千萬餘

大洋洲ハ濠太利亞大陸ト許多島嶼トヨリ成ル、通常分チテ五部トス。(一)濠洲及ビ附屬島(二)マレイシヤ諸島(三)「メラネシア」諸島、(四)「ポリネシア」諸島、(五)ミクロネシア」諸島是ナリ。

甲、濠洲及ビ附屬島

第一　位置及ビ海岸

濠洲ハ東半球ノ東南ニ在リ、東ト北トハ太平洋ヲ受ケ、西ト南トハ印度洋ニ面セリ。其ノ海岸一般ニ屈曲少ク、唯北ニ「ヨルク」半島、「カルペンタリヤ」灣アリ、南ニ濠斯太良利亞灣アルノミ。

第二　地勢及ビ河湖

(一)地勢——濠洲ハ、東西ノ兩岸ニ山脈ヲ有セリ。中ニ就キ東南岸ニ在ル部分ハ、最モ高ク、之ヲ濠洲「アルプス」ト稱ス、其ノ最高峯ヲ「タウンゼンド」(七千尺餘)ト云フ。內地ハ平坦ニシテ、高原性ヲ帶ビ、纔ニ丘陵ノ起伏スルヲ見ル、但シ其ノ南部ニハ大イナル低地ヲ存ス。

(二)河湖——洲內ノ大河ト稱スベキハ、獨リ「マルレイ」河ノミニシテ、濠洲「アルプス」ヨリ發シ「ダーリング」河ヲ合ハセ、濠斯太良利亞灣ノ東ニ於イテ海ニ入ル。湖沼ハ南部ニ於イテ見ルコトヲ得ルモ、雨候ニ非ザレバ、

多クハ水ヲ留メズ。

第三　氣候及ビ生物

濠洲ノ東南部ハ、氣候穩和ニシテ、風雨順ヲ得レドモ、內地ト西部地方トハ、殆ト雨ヲ見ズ、此ノ故ニ耕作、牧畜ハ、獨リ東南部ニ限レリ。

洲內ノ植物ハ、概ネ常綠樹ニシテ疎葉ナリ。動物ニハ、本洲特有ノ「カンガルー」、鴨嘴獸ヲ產ス、鳥類ハ其ノ形稍大ニシテ、羽毛美ナリ。

第四　濠洲ノ區劃

濠洲ヲ分チテ「ヴィクトリヤ」、「ニウサウス、ウエールス」、「クィンスランド」、南濠太利亞、西濠太利亞、及ビ南濠北

領地ノ六部トス。中ニ就キテ東南部ノ「ニウ、サウス、ウエールス」ト「ヴィクトリア」ノ二部、最モ開ケ、金鑛ノ採掘及ビ牧羊甚ダ盛ンナリ。「ヴィクトリヤ」ニ「メルボルン」府（人口四十九萬）「ニウ、サウス、ウエールス」ニ「シドニー」府（人口三十九萬）アリ、前者ハ金塊ノ輸出盛ンニ、後者ハ羊毛ノ輸出ヲ以テ著ル。本洲ノ南ニ近キ處、タスマニヤ島アリ。東南ニ新西蘭島アリ、新西蘭ノ氣候ハ溫和ニシテ恰モ我

新西蘭ノ景

ガ邦ノ如シ。

濠洲ハ、初メ和蘭人ノ發見ニ係リ、當時新和蘭ト稱セリ。後英國ニ歸シ、本國ヨリ罪人ヲ流ス處トセシガ、之ヲ止メ、專ラ開拓ニ從事シ、終ニ今日ノ景況ニ至レリ。

乙、東印度諸島

(一)「ヒリッピン」諸島ハ近來米國ノ支配ヲ受ク。首府ヲ呂宋島ニ在ル「マニラ」トス、通商盛ンナル港ナリ。島中烟草、「マニラ」煙草、米穀、砂糖ノ產出多シ。

(二)蘭領東印度諸島ハ、「スマトラ」「ボルネオ」「セレベス」、「爪哇」及ビ附近ノ小島嶼ヲ總稱ス。其ノ中爪哇ハ重要

ボルネオノ景

ノ島ニシテ、首府ヲ「バダビヤ」ト云フ、蘭領總督ノ住スル所タリ。各島土地肥沃ニシテ、香料類及ビ珈琲等ヲ產ス。

丙、「メラネシア」

「ニウギニア」ハ、地球上ノ大島ナリ殘忍ナル「パプア」人此ニ住居シ、喜ビテ人肉ヲ啖フト云フ。島内未ダ開ケズト雖モ、英、獨、蘭ノ三國之ヲ分領セリ。其ノ東ニ列セル「ビスマーク」群島、及ビ「ソロモン」諸島ハ、獨國ニ屬シ、西南ナル「ニウカレドニヤ」ハ、佛國ニ屬セ

リ。

丁「ポリネシア」

「ポリネシア」中重要ナルモノヲ「サンドウィッチ」諸島、「フィージー」諸島等トス。「サンドウィッチ」ハ、一名ヲ布哇ト稱シ、十五島ヨリ成ル。主ナル都邑ヲ「ホノルル」ト云フ。「オアーフー」島ニ在リテ良港ナリ。此ノ諸島ハ、暑氣烈シケレドモ、海風大イニ其ノ度ヲ減ズ、地味豐沃ニシテ、砂糖、米穀、棉花ヲ産ス、又牛皮、羊毛アリ。此ノ島ハ近來米國ニ合併セシモノニシテ、本邦ヨリ出稼ギスルモノ數萬人ニ及ベリ。

戊「ミクロネシア」

「ミクロネシア」ハ、我ガ邦小笠原島ノ南方ニ點在スル群島ニシテ、重要ナルモノヲ「マリヤナ」及ビ「カロリン」群島トス。「マリヤナ」ハ南北ニ列シ、「カロリナ」ハ東西ニ列ス、共ニ西班牙ニ屬セリ。

小學
外國地誌 終

明治三十二年三月二十日印刷
同　年三月廿三日發行
同　年十月十一日訂正再版印刷
同　年十月十五日發行

定價
小學本邦地誌 卷一　金拾八錢
同　卷二　金廿五錢
同　補訂　金廿五錢
小學外國地誌 全　金廿五錢

著作權所有

發行兼印刷者　東京市日本橋區本町三丁目十七番地
金港堂書籍株式會社編輯所編輯

右社長　東京市下谷區根岸町四百十番地
代表者　原亮三郎

賣捌所　各府縣特約販賣所

弊社ハ常ニ書籍ノ用紙印刷製本等ニ注意シ勉メテ其ノ堅牢ヲ期セリ左レド多數ノ中萬一學年間ノ使用ニ耐ヘザルガ如キ粗製ノモノ有之候節ハ御縣下代理店ヲシテ御引換可爲致候