萬國地理初步

卷之下

375.9
Ga11
資料室

30061
教科書文庫
3
290
32-1894
20003
01663

資料室
明治廿七年一月十七日
文部省檢定濟

學海指針社編

萬國地理初步 下

版權所有

集英堂藏板

廣島大學教育學部
23614
圖書

萬國地理初步卷之下目次

第四　亞弗利加洲　一丁
北部諸國　三丁
中部諸國　五丁
西部諸國　六丁
南部諸國　七丁
東部諸國　七丁
大西洋　八丁
第五　北亞米利加洲　九丁
英領加奈陀　十丁
合衆國　十三丁
墨西哥共和國　十五丁

西印度諸島及中亞米利加　十六丁
第六　南亞米利加洲　十八丁
北部諸國　十九丁
巴西國　二十丁
南部諸國　二十一丁
西部諸國　二十二丁
太平洋　二十三丁
第七　大洋洲　二十五丁
布哇王國　二十六丁
濠太剌利亞　二十七丁
東印度諸島　二十八丁
第八　結論　二十九丁 終

帝國大學圖書之印

萬國地理初步卷之下

學海指針社　編

第四　亞弗利加洲

位置
廣サ
人口
區劃
人種

亞弗利加ハ、亞細亞ノ西南ニ在リ、土地ノ廣サハ亞細亞ニ次ギテ、第二ノ大洲ナレドモ、人口ハ稀少ニシテ、僅ニ二億万ニ過ギズ、洲内ヲ分チテ、北・中・南・東ノ諸部トス、

住民ハ其種類一ナラズ、然レドモ元來ノ土人ハ、所謂黑人種ナリ、黑人種ヲ又にちおびや人種トイフ、皮膚漆ノ如ク黑クシテ、頭髮卷縮シ、額低クシテ眼

陷リ、鼻濶クシテ唇大ク、容貌頗ル醜惡ナリ、此等ハ多ク中部以南ニ住シ、北部ニハ、亞剌比亞人ニ似タル人種住メリ、

地勢

地勢ハ概ネ高クシテ、山嶽殆ド四周ヲ圍ム、北ニあとらを山アリ、東ニむうん山脈アリ、南ニすのう山脈アリ、西ニこんぐ山脈等アリ、然レドモ皆甚ダ高カラズ、地勢中央ニ高キガ故ニ、河水ハ皆中央ヨリ四方ニ向ヒテ下ル、河水ノ大ナルモノハ、東北ニないる河アリ、西部ニこんご・にぜるアリ、東南ニざんべーいアリ、然レドモ疎々ニ大瀑布等アリテ、河流平穏ナラザルガ故ニ、航行ノ便アルモノ少シトナリ、又四邊海ヲ環ラスト雖モ、海岸ノ屈折少クシテ良港稀ナリ、是亦交通ヲシテ、不便ナラシメタリ、

山脈

河流

氣候

海岸一帶ノ山脈ハ、四方ノ海風ノ送リ来ル、濕氣ヲ毒フガ故ニ、内地ニハ雨少キ疎多ク、氣候極テ炎熱ニシテ、生活ニ適セザル所多シ、

動植

サレド、赤道ニ近キ所ハ、一年ノ雨量極テ多ク、草木



鬱蒼トシテ、動物到ル處ニ充滿セリ、其動物ニハ、獅子・虎ナド獰猛恐ルベキモノ多シ、君等コノ地方ヲ旅行セバ、屢々深林ノ中ニ於テ、數百ノ大象群ヲナシテ、徘徊スルヲ見ルナラム、又沼澤ノ邊ニ到リ、夥多ノ鰐魚集マリテ、其偶々獲タル所ノ黒奴ヲ拿ウテ食フニ逢ハヾ、君等ガ驚愕ハ幾許ゾヤ、此他、豚ニ似テ肥エタル河馬、又鹿ニ似テ丈高キおらふ、豪ニ似テ強猛ナルでりら、走ルトキハ馬ヨリモ疾キ駝鳥ノ類、到ル處ニ生息シタル有様ヲ見バ、君等ハ亞弗利加ハ人類ヨリモ、寧ロ動物ノ國カト怪マン、然レドモ又亞弗利加ノ海岸ニハ、近頃新ニ建テタル、歐洲

地勢

ノ殖民地多ク、次第ニ探檢ヲ經テ、内地ノ形勢モ明ニナリ、日ヲ逐ヒテ、開ケ行クノ勢アリ、イデヤ君等ヲ導キテ、此大洲ヲ巡遊セン、

北部諸國

あるきさんどりや

首府

我等ガ船ハ既ニ地中海ニ入リ、其南岸ナルあれきさんどりやニ達セリ、此地ハ埃及ノ要港ニシテ、昔希臘ノ王亞歷山得ノ開キシヲ以テ此名アルナリ、埃及ノ首府ハかいろニシテ、此港ヨリ鐵路相通ジ、ないる河ノ畔ニアリ、人口二十五萬、ソノ東ハ即チ蘇士ノ運河ナリ、抑ミ此運河ハ二十餘年前、佛人れせぷ氏ノ開鑿スル所ニシテ、亞細亞・亞弗利加ノ二

大洲ノ界ナル、海峡ヲ截斷シテ、地中海ト紅海トノ水ヲ連ネ、如何ナル大艦・巨船モ自在ニ相通スルコトヲ得シメタルナリ、爾ヨリコノカタ、東西ノ航路遽ニ一變シテ、大ニ通商ノ便ヲ得ルニ至レリ、其前歐人ノ印度ニ至リシハ、遠ク喜望峰ヲ迂回セルヲ以テ、行程三月ニ及ビシモ、今ハ僅ニ二旬ヲ出デズト云フ、

古跡

かいろノ郊外、ないるノ河畔ニハ、諸君ノ目ヲ驚カスベキ偉蹟少カラズ、ぴらみっどトテ、高サ七八百尺ニ達スル、三角形ノ尖石塔、此處彼處ニ散在シ、又女頭ニシテ、獅身ナル異形ノ巨像アリ、

ないる河　詩山

ないる河　洪水

ないる河ヲ遡レバ、ぬびや・あびーにやノ地方ニ達ス、コレト埃及トヲ總稱シテ、我等ハあいる諸國ト謂フ、ないる河ハ源ヲ、遠ク中部ノ大湖ニ發シ、千餘里ノ長程ヲ經テ此國ニ至ル、年々時ヲ定メテ洪水アリ、六月頃此地ニ遊バヾ、原野ハサナガラ海ノ如ク、人民丘陵ノ上ナドニ集マリテ、歌呼セルヲ見ルナラン、此時肥エタル土ヲ流シ來ルヲ以テ、沿河ノ地ハ大概

沃野トナリ、農夫ハ種ヲ播クノミニテ、數多ノ穀菜ヲ收ムルヲ得ルナリ、サレバニヤ、埃及ハ早クヨリ開ケテ、一時文學・技藝ノ盛ヲ極メ、其文明ハ印度及ばびろん等ヲ凌グノ有様ナリキ、然ルニ其後、國運漸ク衰亡ニ傾キ、屢々他國ニ侵掠セラレ、今ハ土耳其ニ隷屬スレドモ、猶ホ英國等ノ干渉ヲ受ケ、國體安全ナラズ、

沼澤

ばるばりい諸國

我等ハ埃及ヲ去リテ、西ノ方ばるばりい諸國ニ遊ブ、ばるばりい諸國ハ、ちにす・とりぽり・あるぜりや及もろっこ等ノ總稱ナリ、北ハ地中海ニ面シ、あとらす山脈東西ニ綿亘セリ、此中あるぜりやハ佛國ニ

居民

屬シ、其他ハ國王若クハ酋長アリテ、之ヲ統轄ス、居民ハ多ク亞剌比亞人ノ種族ニシテ、概ネ回教ヲ信奉セリ、

産物

其物産ノ主ナルモノハ、羊毛・羊皮・波斯棗等トス、波斯棗ハ椰子ノ一種ニシテ、土人ハ其實ヲ常食トス、もろっこ革ト稱スル羊皮ハ、最モ諸國ニ貴重セラル、

中部諸國

さはらノ沙漠

駱駝

あとらを山脈ヲ超エテ、南ニ進メバ、さはらノ沙漠ニ出ヅ、此沙漠ハ廣サ歐洲ニ匹敵ス、平沙渺茫天際ニ連リテ、殆ド眼ヲ遮ルモノナク、加フルニ炎熱烈シクシテ、乾燥殊ニ甚シ、唯駱駝ノミハ、熱ニ堪ヘ渴

おあーす

暴風

ヲ忍ブヲ以テ、之ニ騎リ貨物ヲ載セテ、數十人隊ヲ結ンデ渡ルヲ常トス、幸ニ沙漠中處々ニ、おあーすと云ヘル叢林アリテ、草木茂リ清泉湧クヲ以テ、旅人ハ此處ニ休ヒテ、食ヲ求メ渴ヲ醫スルナリ、然ルニ時々熱風暴ニ吹キ起リテ砂ヲ捲キ、四方暗黑トナルコトアリ、旅人コレニ逢フトキハ、埋没ノ虞アリト聞ケバ、我等モ此處ハ急ギテ渡ラン、

すうだん

土人

生業

さはらヲ過グレバ、南方一帶ヲすうだんノ地トス、すうだんハ、兩多クシテ、地味肥エタリ、コノ地方ヨリ以南ノ土人ハ、全ク黑色人種ニシテ常ニ戰鬪ト掠奪トヲ事トシ、性質最モ愚鈍ナリ、是等ノ蠻民ハ、處々ニ村落ヲ構ヘテ居住シ、駝鳥ヲ捕ヘテ羽ヲ採リ、トらふヲ狩リテ皮ヲ製シ、犀ヲ擒チテ角ヲ獲、象ヲ擒ニシテ牙ヲ取レリ、北部諸國ノ人民ハ、獅布其他ノ

産物

製品ヲ携ヘ、沙漠ヲ渡リテ、此處ニ来リテ交易ヲ行フ、象牙・沙金・トらふノ皮・駝鳥ノ羽等ハ、歐洲ニ於テ高價ナル物品ナリ、

内地

我等ハ尚ホ是ヨリ深ク進ミテ、人跡曾テ到ラザル内地ヲ探ラントト思ヘドモ、中部亞弗利加ニハ、巨大ニシテ猛惡ナル動物群ヲナシ、又兇暴ノ蠻民アリテ、好ンデ人肉ヲ食フト聞ケバ、我等ハ引キ返シテ、西海岸ノ諸國ニ遊バン、

西部諸國

區劃

西部諸國ハ、大西洋ニ濱セル地方ナリ、我等ハ海岸ニ沿ヒ、せねがむびや・りべりや・ぎねあ等ノ國ヲ歴遊ス、英佛・獨・葡等ノ殖民地ハ、海岸到ル處ニ在リテ、土人ノ部落ト相接セリ、其輸出品ハ、砂金・象牙・掃子油・護謨・染料・駝鳥ノ羽等ナリ、

殖民地

物産

南部諸國

區劃

ソレヨリ南部地方ニ至レバ、海角殖民地なたる・れれんト自由國・とらんすばる共和國等ノ諸國アリ、海角殖民地及ぶたるハ、英國ノ領地ナリ、極南ノ岬ヲ喜望峯ト云フ、蘇士ノ運河開通セザル前ハ、歐洲ヨリ印度ニ往来セシ船ハ、皆此岬ヲ繞リシナリ、

喜望峯

氣候

氣候ハ温暖ニシテ物産多シ、君等此地ニ遊バヾ、歐洲人ノ黒人ヲ使役シ、河底ノ砂ヲ探リテ、金剛石ヲ

物産

取ルヲ見ン、金剛石ハ此地ノ重ナル産物ナリ、

東邦諸國

區劃

喜望峰ヲ過ギテ東岸ニ出ヅレバ、もざむびく・ざんとばる及をまうり等ノ諸國アリ、

我等ハもざむびくノ海峽ヲ經テ、東ニまだかすかるノ巨島ヲ眺メ、西ニきりまんぢやろノ高峯ヲ望み、をまうりヲ迂回シテ、紅海ニ入レバ、再ビ蘇士ノ地峽ヲ過ギ、三タビ地中海ヲ渡リテ、是ヨリ大西洋ニ出デ、遠ク亞米利加ニ航セントス、

大西洋

廣サ

地中海ヲ出レバ、即チ大西洋ニシテ、水天一碧際涯

洋流

ヲ見ズ、狹キ處モ海路凡ソ三千海里アリ、亞米利加ニ達センニハ、八晝夜ヲ經ベシ、

君等ハ此航路ニ於テ、温暖ニシテ深綠ナル海水ノ常ニ西ヨリ東ニ流ルヽヲ見ン、是レ即チ洋流ノ一ニシテ、即チ墨西哥灣ヨリ起リ、東北ニ流レテ三派ニ分レ、一ハ歐洲ノ西海ヲ經テ、北氷洋ニ入リ、一ハ英國ノ南ヲ過ギテ、だぶるノ海峽ニ入リ、一ハ南ニ折レ、亞弗利加ノ西岸ヲ洗フ、大西洋ニハ此他ニ洋流多シ、

ころんぶす

ころんぶすハ、西班牙ヨリ西印度諸島ニ向ヒテ、此大洋ヲ渡リテ、亞米利加ヲ發見セリ、君等ころんぶ

すノ航路ニ從ヒテ渡ラバ、東北ノ風、船ヲ送リテ、容易ニ西印度ニ着スルヲ得ベシ、此風ハ常ニ同一ノ方向ニ吹キテ、通商船ノ往來ヲ便ナラシムルヲ以テ、貿易風トハ云フナリ、

貿易風

サレド、英國ト亞米利加トノ間ノ海ニ吹ク風ハ、一定ナラズ、君等夏日此海ヲ渡ラバ、東南ノ風ノ吹クヲ見ルベク、冬日此海ヲ渡ラバ、西北ノ風吹クヲ見ルベシ、北亞米利加ノ東海岸ニハ、猛烈ナル颶風ノ吹キ來ルコトアリト云ヘバ、我等ハ此處ヲ急ギ渡リテ、にゅうふうんどらんど島ナルせんとよんノ港ニ入ル、

颶風

復習問題

亞弗利加洲ノ位置・廣サハ如何。其住民ハ何人種ニ屬スルヤ。其容貌・體格等ハ如何。山河ノ形勢・交通ノ便否ハ如何。氣候・風土ヲ語レ。動植物ヲ問フ。埃及ノ重ナル都會ハ何ミナリヤ。をいる河年ミノ洪水ノ要用ナル所以ヲ說ケ。埃及國勢ノ沿革ハ如何。ばるばりい諸國ニ就キテ、學ビタルコトヲ語セ。きはらハ如何ナル處ソ。すうだん地方ノ風土・氣候ハ如何。此地方ノ人民ノ生活ノ有樣ハ如何。何ミヲ西部諸國ト云フヤ。何ミヲ南部諸國ト云フヤ。氣候・產物ハ如何。喜望峯ハ如何ナル處ソ。大西洋ハ何レニアリヤ。大西洋ノ潮流ハ如何。大西洋ノ風向ハ如何。

第五　北亞米利加洲

區劃

北亞米利加洲ハ、加奈陀・合衆國・墨西哥・中亞米利加・西印度等ノ總稱ナリ、地形ハ略ミ三角形ヲナシ、西

地勢

山脈

ニろっきい大山脈アリ、東ニあれがにい山脈アリ、コノ兩山脈ノ間ハ、一體ノ平原ニシテ、大河縱橫ニ貫

平原

河流

流ス、其河流ハ南北二部ニ分レ、南ニ流ルヽヲみーっ
びい河トイヒ、北ニ赴クヲ
まっけんゝい・ねるうん・せ
んとろうれんすノ三
河トス、みっーっびい河ハ、
世界第一ノ長流ニシ
テ、長サ凡ソ千七百里、
其流域ノ廣大ニシテ、
豊饒ナルコト其比ヲ見
ズ、氣候北方ハ極地ニ迫ル
カ故ニ、寒氣頗ル烈シク、南ハ赤道ニ近クシテ、氣候

氣候

動物

植物

人種

人口

炎熱ナリ、

北亞米利加ノ動物ハ北部
ニ海象・鰲・白熊・氷狸・ばいヲ
ん等アリ、南部ニ鰐魚・
大蛇等アリ、又植物ハ
南部ニ甘蔗・珈琲・烟草
等盛ニ茂リ、中央ノ諸
國ニテハ、小麥・木綿・馬鈴
薯等ノ培養盛ナリ、
居民ハ、概ネ歐洲ヨリ移住シタル白人種ニシテ、總
數八千萬ニ近ク、尚ホ他ニ少數ノ赤人種アリテ、西

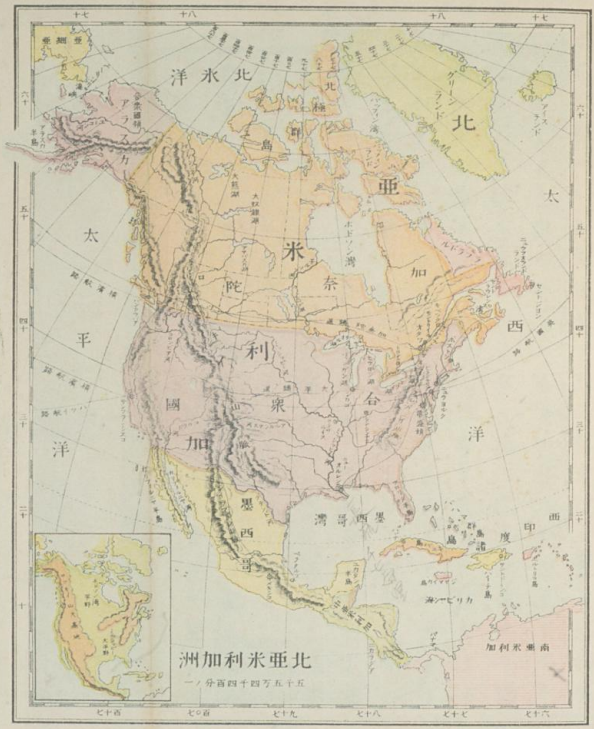

部ノ山中ニ散在セリ、赤人種ハ印甸人ト曰ヒ、又亞米利加人種トイフ、容貌蒙古人ニ似タレドモ、性質粗野ニシテ知慮淺ク、額狹ク顎廣ク、皮膚銅色ニシテ、挙動輕捷ナリ、又寒帶地方ニ住スル、えすきもうトイヘル土人アリ、身ノ長極テ短クシテ、雪ヲ以テ家ヲ造リ、獸類ヲ捕ヘテ肉ヲ食ヒ、又其皮ヲ衣トセリ、

英領加奈陀

英領加奈陀ハ、北亞米利加北部一體ノ總稱ニシテ、廣サハ歐洲全土ニ超ユレドモ、中部以北ハ寒氣烈シキヲ以テ、えすきもうノ外殆ド住民ナシ、君等此

水狸 ばいかん

生業 南部氣候 穀物

地ニ遊バヽ、えすきもう人ノ粗ナル小屋ノ外、河流ノ中ナドニ、圍キ小屋ノ處々ニ存スルヲ見ルナラン、是レ水狸ノ巣ニシテ、木ヲ構ヘ泥土ヲ用ヒテ、精巧ナル小屋ヲ營ムナリ、又草野ノ間ニハ、ばいかんノ、群ヲナシテ住メルヲ見ルコトアリ、えすきもうハ、此等ノ獸類ヲ獵ルコトヲ業トセリ、南部地方ハ稍々温暖ニシテ、穀物・材木等ヲ多ク産ス、穀物ノ産地ハ東南ニアリテ、小麥・裸麥等ニ富ミ、材木ノ産地ハ西部ニシテ、松・樅等ノ大ナル深林アリ、

我等ハせんとトよん港ニ着シ、ソレヨリせんとろうれんす灣ニ入リ、せんとろうれんす河ヲ溯リテ

きべっく　つく　もんとりいる　たわ　加奈陀鐵道

きべっくニ達ス、きべっくハ繁盛ナル都會ニシテ、堅固ナル砲臺アリ、猶ホ湖レバもんとりいる府アリ、河中ノ島上ニ開キタル港ニシテ、北部第一ノ都會ナリ、ソレヨリろうれんす河ノ支流ナル、れたわ河ヲ溯レバ、首府れたわニ至ルベシ、加奈陀太守ノ居ル所ナリ、コレヨリ大陸ヲ横斷セル加奈陀鐵道アリテ、西ノ方ばんくうばあ

湖

くうばあノ港ニ達ス、長二千九百哩、ばんくうばあハ、太平洋ノ要港ニシテ、東洋及南洋ノ貿易上緊要ノ處ナレバ、我國ヨリ特ニ領事ヲ派遣セリ、此ヨリ西ニ航スレバ、十日ニシテ横濱ニ達スベシ、

サレド我等ハ此旅行ヲ他日ニ讓リ、もんとりいるヨリろうれんす河ヲ溯リテ、れんたりれ湖ニ出ヅ、此湖ハにりい・ひうろん・みしがん・ゑゆうぺりれるノ諸湖ト、共ニ合衆國ノ境ニ在リ、相連リテ其水ろうれんす河ニ落ツ、にりい湖トれんたりれ湖ノ間ニ一大瀑布アリ、懸崖ヲ蹶テ飛ビ下ルコト十六丈、萬雷怒號シテ毛髮ヲ立タシメ、其幅一千尺ニ餘リ

ないがら瀑布

テ、其壯觀宇内無比ト稱ス、所謂ないやがらノ瀑布是ナリ、

位置廣サ地勢山脈

合衆國

合衆國ハ英領加奈陀ノ南ニ在リ、其廣サ全歐洲ト匹敵ス、東部ニハあれがにい山脈アリ、西部ニハろきい山脈アリ、みっしっぴいノ大河其間ヲ流レテ、墨西哥灣ニ入ル、

氣候

此國氣候平和ニシテ、墨西哥灣ノ洋流ハ、常ニ東南ノ海岸ヲ暖メ、みっしっぴいノ平野ハ地味頗ル豊饒ニシテ、

農業產物

農業盛ニ行ハレ、北部ヨリハ小麥・玉蜀黍・燕麥等ヲ產シ、南部ハ綿・砂糖・烟草等ニ富ム、就中小麥・綿

鑛業

ヲ輸出ノ主品トシ、木綿ノ產額ノ多キ、印度ヲ除キテハ、此國ニ匹敵スルモノナシ、鑛業頗ル盛ニシテ、西部かりふるにや近傍ノ諸鑛山ヨリハ、盛ニ金銀ヲ產出シ、東海岸ノ山地ヨリハ、無量ノ鐵・石炭ヲ產ス、之ニ次デ盛大ナルハ、工業ニシテ、綿布・毛布・絹布及鐵器ヲ製造スルコト頗ル多シ、此國ハ我國ト最モ親密ナル國ニシテ、彼我ノ往來頗ル繁ク、我國ヨリ、學問若クハ商業ノタメニ來リ住スルモノ少カラズ、華盛頓ニハ、我國ノ公使館アリテ、新約克・桑港ニハ領事館アリ、我國ヨリ輸入スル物ハ、生絲ヲ第一トシ、茶・米・陶器等コレニ次グ、而シテ我國ニ輸出

工業

我國トノ交通

國勢

鐵道ノ延長

スル品ハ、石油・綿・時計等ナリ、我國ニテ用フル石油ハ、概ネ此國ヨリ輸入スル所ナリ、此國ハ、四十四州ノ聯合ヨリ成レル、共和政治ノ國ニシテ、制度・文物能ク整備シ、教育普及シテ、文字ヲ知ラザルモノ少ク、國力日ニ盛ニシテ、鐵道ノ延長六萬里以上ニ及ビ、大都府ノ數二十個ニ達セリ、サレド其人口ハ尚ホ五千萬ニ

ぼすとん
太平鐵道
新納克

過ギズシテ、沃野ノ未ダ開墾セザルモノ、頗ル多キガ故ニ、移住民ハ益々多ク、朝ニ一落村ヲナセバ、夕ニハ一都府ヲナスノ勢ナリ、

ないやがらヨリ東方ニ直進スレバ、大西洋ノ海岸ニ出デ、ぼすとん府ニ達スベシ、ぼすとんハ繁盛ナル港市ニシテ、文學ヲ以テ著ハル、其西南ニ新納克アリ、コレヨリ太平鐵道ニ乘リテ、大陸ヲ横切レバ、直行六晝夜ニシテ、西海岸ナル桑港ニ達セム、新納克府ハ北米第一ノ大都會ニシテ、人口百八十萬以上アリ、此府東西兩洋間通商ノ要衝ニ當ルガ故ニ、豪商大家軒ヲ駢ベ、汽船ハ林ノ如ク、鐵道ハ網

ひらでるひや　華盛頓

ノ如ク、百貨此地ニ輻湊シテ、貿易ノ盛ナルハ倫敦ニ亞ゲリ、

ソレヨリ西南ニ進メバ、ひらでるひや府アリ、繁盛新約克ニ次グ、更ニ西南ニ向ヒ華盛頓府ニ遊ブ、華盛頓ハ此國ノ首府ニシテ、官廳・議院・大學等壯麗ナルモノ多ク、閑雅ノ都會ナリ、轉ジテにうおるれんをヨリしんしんなち及しかごニ遊ビ、ソレヨリ太平洋鐵道ニ乘ジ、西方ニ直進シテ、ろ。



桑港

きい山脈ヲ越エ、海岸ニ出デ桑港ニ達ス、桑港ハ太平洋ノ要港ニシテ、我國トノ貿易上緊要ナル港ナレバ、邦人ノ住居セルモノ頗ル多シ、我等ハソレヨリかりふるにやノ金坑ヲ覽、又奇異ナル噴出泉ヲ尋ネ、ころらど河ヲ下リテめきしこニ入ル、

墨西哥共和國

位置　墨西哥ハ合衆國ノ南ニアリ、ぢいらまどれノ山脈

山脈　國ノ中央ヲ貫キテ、中部一帶ノ高原ヲナセリ、其地

地勢　熱帶ニ接スルガ故ニ、海岸ノ低地ハ暑氣烈シク、甘

氣候　蔗・棉・樹・芭蕉等繁茂スレドモ、山地ハ天氣爽涼ニシ

產物



テ、綿・烟草・珈琲・藍・玉蜀黍・麻・葡萄等ノ類生育シ、廣大ナル牧場到ル處ニ多ク、山地ヨリハ、金・銀・銅・鉛・錫・水銀等ノ良鑛ヲ産ス、就中銀ハ輸出ノ主タルモノニシテ、墨西哥銀ノ名世ニ高シ、又此國ヨリこちにいるトテ、紅色ナル繪具ヲ多ク出ス、是レ仙人掌ニ寄生スル昆蟲ヲ乾シテ、粉ニシタルモノナリ、

沼革

此國ハ、亞米利加ニテ最モ早ク開ケタル處ニシテ、ころんぶすガ此大陸ヲ發見セル頃、既ニ一大王國ヲ爲セリ、然ルニ西班牙人來リ侵シテ、此王國ヲ滅シ、遂ニ其地ヲ奪ヘリ、其後西班牙人ノ子孫漸ク繁殖シテ、共和國ヲ立テ、制度・文物漸ク整頓シ、近年ニ至リ、我國ト對等ノ條約ヲ結ベリ、

首府

首府ヲ墨西哥ト云フ、中央ノ山地ニ在リ、人口三十餘万、氣候常ニ暖和ニシテ、春ノ如ク、山嶺四方ヲ繞リ、ぽゝかとぺとるノ高峰、常ニ雪ヲ戴キ、眺望絶佳ナリ、我等ハ此國ヲ去リテ、墨西哥灣ニ乘リ出デ、西印度諸島ニ遊ブ、

ぽゝかとぺとる峯

位置　西印度諸島ハ、墨西哥灣口ヨリ一字形ニ、東西ニ連接シタル群島ナリ、氣候炎熱ニシテ、植物蕃茂シ、珈琲・砂糖・煙草ヲ産スルコト頗ル多量ナリ、我等ハきはゞなばぼるとりこ島ニ輙ク船ヲ止メテ、煙草ノ名産地ナルはゞな府ニ立チ寄リ夫ヨリ大陸發見ノ際、ころんぶすガ始テ上陸シタリト云フ、ぼるとりこノ港ヲ過ギ、更ニ西ノ方かりびやん海ヲ渡リテ、中亞米利加ニ上陸ス、

氣候　産物

西印度諸島及中亞米利加

位置　中亞米利加ハ、墨西哥ノ南ニ在リテ、數個ノ小ナル共和國ノ總名ナリ、氣候炎熱ニシテ、茶・珈琲・砂糖・藍・綿等ニ適セリ、にからぐら共和國ノ南部ニ、運河開鑿ノ擧アリ、是レ世界貿易ノ爲ニ、緊要ナル工事ニシテ、此擧落成ノ日ニ及ハヾ、大西洋ノ船舶ハ此ヨリ、直ニ東洋ニ來ルベキヲ以テ、我國ノ貿易一層ノ盛ヲ加フルニ至ルベキナリ、我等ハ此工事ヲ一覽シ、ソレヨリぱなまノ地峽ヲ經テ、南亞米利加ニ入ル、

氣候　産物

運河工事

復習問題

北亞米利加洲ニ屬スルハ何國ナリヤ。地形及山川・原野・氣候・動植ハ如何。本洲ノ住民ハ、何人種ニ屬スルヤ。英領加奈陀ノ氣候・物産ハ如何。國都ヲ何ト云フヤ。其他ノ都會ヲ擧ゲヨ。ないやがらノ瀑布ヲ話セ。合衆國ノ位置・廣サ・地勢ヲ問フ。氣候・産物・生業ハ如何。我國トノ貿易ノ有樣ハ如何。此國教育其他ノ國情

ヲ記ケ。新約克ハ如何ナル處ゾ。其他ニ如何ナル都會アリヤ。太平鐵道ノ事ヲ語セ。墨西哥ノ位置・地勢・氣候・產物ハ如何。北國ノ沼草ヲ略言セヨ。國都ハ何ト云フ處ゾ。西印度諸島ノ位置・氣候・產物ヲ問フ。中部亞米利加ノ位置・氣候・產物ハ如何。にからぐゝノ運河ノ事ヲ語レ。

第六　南亞米利加洲

位置　南亞米利加ハ、ばなまノ地峽ヲ以テ北亞米利加ニ連ル、地形略ゝ三角形ニシテ、岬灣ノ屈曲甚ダ少シ、

地形　地勢、西方ニハあんですノ大山脈アリ、太平洋ノ海岸ニ沿ヒテ南北ニ連リ、東部大西洋ノ海岸ニハ、ぶらぢる山脈アリテ、遠ク內地ニ延及シ、北ニハぎあな高原アリテ、ぱりめ山脈連亘セリ、

山脈　コノ山脈ト高地トハ、此洲ノ平地ヲバ、北・中・南ノ三

平野　部ニ分割シ、北部ニハおりのこ河アリ、中部ニハあまぞん河アリ、南部ニハらぷらた河アリ、各ゝ其平野ヲ貫流セリ、

氣候　氣候北部ハ赤道ニ近キカ故ニ、炎暑甚ダ酷烈ナレドモ、南部ハ寒暑概ネ適度ナリ、唯山海ノ向背ニ由リ、他ノ洲ヨリモ溫度較ゝ低キヲ覺ユ、土地概ネ肥

植物

沃ニシテ降雨多ク、植物蕃茂シテ、甘蔗・煙草・綿・珈琲・藍・護謨・数那等ノ産多シ、

動物

動物亦頗ル繁殖シ、駱駝ニ似テ肉鞍ナキモノ、鷲ノ大ナルモノ、其他猿・大蛇ノ類、所在頗ル多シ、山地ニハ種々ノ鑛物アリテ、金・銀・金剛石等ヲ産ス、

人口

居民ハ三千萬人アリ、概ネ白人種ニシテ、西班牙・葡萄牙人ノ子孫多シ、

人種

他ハ赤人種及黒

洲中ノ諸國

人種ナリ、

此洲中ニハころんびや・にくあゞる・秘露・巴西・ちり・べねゞら・ぼりびや・ぱらぐゃい・うるぐゃい・あるぜんてん諸國アリ、概ネ獨立ノ共和國ナリ、

ころんびや

北部諸國

我等ハばなまヲ越エテ、南亞米利加ノころんびや共和國ニ入リ、あんです山ノ東麓ヲ繞リテ、まぐでぼたれな河ヲ渡リ、首府ぼごたニ出ヅ、此地ハ一年二回ノ霖雨アリ、其他ハ終歳天氣晴朗ニシテ、頗ル爽快氣候ナリ、

コレヨリ、おりのこ河ノ支流ニ沿ヒテ東ニ下リ、べ

ねちぐら　平野　から　かす　地震　ぎあな

ねちぐら國ニ入レバ、即チ渺茫タルおりのこノ平野ニシテ、乾候ニハ野ニ青草ナク、滿目荒寥トナレドモ、一旦霖雨下レバ植物繁茂シ、野生ノ牛馬群ヲナシテ、草間ニ躍ルヲ見ル、

北部海岸ニ出ヅレバ、首府からかすアリ、君等此府ニ到ラバ、家屋ノ低キニ驚クナラン、此邊地震ノ多キ處ニシテ、時ニ猛烈ナル劇震アリテ、屢々全都ヲ崩壞スルコトアリ、ねちぐらノ東ハぎあな國ナリ、英・佛・蘭ノ三國コレヲ分領ス、我等ハソレヨリ東南ニ進ミ巴西ニ入ル、

巴西國

位置　廣サ　地勢　山脈　あまぞん　河

巴西ハ、南亞米利加ノ東半ヲ占メタル大國ニシテ、其廣サ合衆國ヨリ大ナリ、東南部ニ巴西山脈及ビニ連リタル高地アレドモ、其他ハ一帶ノ平野ニシテ、あまぞん河其間ヲ貫流ス、あまぞん河ハ、世界第一ノ大河ニシテ、其幅廣キ處ハ三十里ニ達シ、渺茫トシテ海ノ如シ、其沿岸ハ廣大無邊ノ原野ニシテ、深林相連リテ



晝猶ホ暗ク、珍禽・奇獸・樹梢ニ戯レ、鰐魚群ヲナシテ横行セリ、

産物

産物ノ主タルモノハ、珈琲・砂糖ノ二種ナリ、世界各國ニテ用フル珈琲ハ、過半此國ノ産ニシテ、砂糖ノ産額ノ多キ、西印度ヲ除キテハ、世界中コレニ及ブモノナシ、其他護謨・穀物・木綿ノ産額少カラズ、内地ノ山間ニハ良鑛多ク、黄金・金剛石ヲ産スル、亦世界無比ト稱ス、

鑛山

共和政治

此國ハ立憲君政ノ國ナリシヲ、近年君政ヲ廢シテ共和政治トナセリ、

我等ハ、海岸ニ沿ヒテ東ニ進ミ、あまゝん河ノ河口ヲ過ギ、猶ホ沿岸ヲ繞リテ東濱ニ出デ、首府りおぢゃねいろニ着スベシ、此府人口三十餘萬アリ、東海ノ要港ニシテ、市街秀麗、南亞米利加第一ノ都會ナリ、

首府

南部諸國

ばらぐあい　うるぐあい　あるぜんてん

巴西ノ南ニばらぐあい・うるぐあい・あるぜんてん等ノ共和國アリ、コノ數國皆らぷらた大平野中ニ在リテ、地味肥エ氣候暖ニ、米・麥・甘蔗・棉・烟草・玉蜀黍ノ類ヲ産シ、馬・牛・羊等ノ牧畜盛ナリ、サレド其人口稀少ニシテ、開墾ニ就カザル所多ク、數百萬ト數知ラヌ野生ノ牛馬出没シテ、群ヲ成セリ、君等此地ニ

地味　氣候　産物

もんとびでをアリ、貿易繁盛ナリ、更ニ溯レバ、あるぜんてんノ首府べのすあいれすニ達スベシ、此府ハ人口四十萬アリテ、繁盛ナル大都會ナリ、更ニ泝レバ茫々タル草野ノ間ヲ過ギテ、ぱらぐゐいニ入ル、此國ノ首府ハらあすんしよんぷらた河ノ瀕ニアリ、あすんしよんト云フ、此邊婆羅樹ノ一種ヲ樹藝シ、其葉ヨリ茶ヲ製シテ、飲料ニ供スルヲ見ル、猶ホらぷらた河ヲ溯レバ、巴西ニ入リテ、金剛石ノ産地ニ至ルベキナレドモ、我等ハらぷらた河ノ支流ヲ溯リテ、ぽりびや國ニ入ル、

西部諸國

ぽりびやハ、西ニあんです山ヲ負フ、國ノ東部・西部ハ山地ニシテ、中部ニハ豊饒ナル平地アリ、東北ノ山地ニ、首府らぱずアリ、羊毛ノ製造頗ル盛ナリ、我等ハこレヨリちゝかゝ湖畔ニ出デ、



秘露

舟ヲ浮ベテ西方秘露國ニ入ル、此湖水ハ、あんです山脈中ノ高地ニ在リテ、海面ヲ拔クコト一萬三千尺、世界最高ノ湖水ナリ、

地勢

此洲中我國ノ親交國ハ、唯秘露アルノミ、此國ハあんです山脈海岸ニ亘リ、西部ハ一帶ノ山地ナレドモ、中部ニハ平野アリ、又山西ハ降雨乏シケレドモ、山東ハ濕氣多シ、天氣爽快ニシテ、平地ハ沃饒ナリ、

氣候

產物

產物ハ鑛物ヲ第一トス、銀ヲ產スルコト頗ル夥シ、又獸那皮・海鳥糞ヲ名產トス、元來墨西哥ト同ジク、早クヨリ開ケテ、土人ノ建テタル王國アリシカドモ、今ハ變ジテ、白人種ノ共和國トナレリ、あんです

沿革

りま

山脈ヲ越エテ海岸ニ出ヅレバ、首府りまニ達スベシ、あんです以西ノ大都會ニシテ、壯麗ナル寺院多シ、近傍かられノ港ヲ發シ、海岸ニ沿ヒテ北ニ進メバ、えくあどる國ニ至ルベク、南ニ進メバ、ちり國ニ達スベシ、

えくあどる

ちり

ちり國ハ、あんです山脈ノ西麓ニ在リテ、地形甚ダ狹長ナリ、山地多ケレドモ、海岸ニ肥沃ノ野アリ、南地勢

生業

米諸國中最モ進歩セル所ニシテ、農業・牧畜到ル處ニ開ケ、產業頗ル盛ナリ、首府さんちあごハ、國ノ中部高原上ニ在リ、繁盛ノ都會ナリ、此府ヨリ鐵路相接シテ海岸ニばるぱらいそノ良港アリ、我等ハコ

首府

港

コニ於テ、南亞米利加ヲ辭シ、西ノ方大洋洲ニ向フ、

太平洋

廣サ

太平洋ハ最モ廣大ナル洋海ナリ、横濱ト合衆國ナル桑港トノ間ハ、海路凡ソ四千九百海里ニシテ、航程十二日ヲ費ヤスベシ、

貿易風

我等ちりヲ發シテ、はわい國ニ向ハヾ、東南ノ貿易風船ヲ送リテ、赤道直下ニ至ル、サレド赤道ヲ踰ユレバ、貿易風ノ方向變シテ、常ニ東北ヨリ西南ニ吹クヲ見ル、

洋流

君等ハ、此航路ニ於テ、南氷洋ヨリ來リ、南亞米利加ノ西岸ニ沿ヒテ、北ニ赴ク寒冷ノ洋流ヲ見ルベク、

黒潮

赤道近傍ニ至レバ、暖熱ナル洋流ノ、東ヨリ西ニ走ルヲ見ルナラン、此赤道洋流ニ連續シテ、黒潮ト稱スル洋流アリ、我國ノ東南海ヲ過ギ、分レテ兩派トナリ、一ハ北氷洋ニ走リ、一ハ北亞米利加ニ達シテ其西岸ヲ洗フ、

復習問題

南亞米利加ノ地形・地勢・河流ハ如何。此洲ノ氣候・物産・住民ヲ問フ。此洲ハ何等ノ國ミヲ包含スルヤ。ころんびや國ノ氣候ハ如何。ちりのこ河ノ平野ニツキ學ビシコトヲ話セ。べねぢゑらノ國都ヲ何ト云フヤ。巴西ノ位置・廣サ・地勢ハ如何。あまぞん河ニツキ何ヲ學ビシカ。此國ノ重ナル物産ヲ問フ。國都ハ何ト云フ處ゾ。南部諸國トハ、何等ノ國ミヲ云フヤ。其地勢・氣候・産物ハ如何。南部諸國ノ都會ヲ擧ゲヨ。ぱりびやノ地勢・氣候・地味・産物ヲ問フ。秘露國ノ地勢・氣候・地味・産物・都會ハ如何。ちり國ノ地勢・地味・生業・産物ヲ問フ。ちりニハ如何ナル都會アリヤ。太平

洋ノ廣サハ如何。太平洋ニハ如何ナル風吹クヤ。太平洋ノ洋流ハ如何。

第七　大洋洲

位置　大洋洲ハ、亞細亞ノ東南海中ニアル、濠太剌利亞ノ大陸ト、其近辺ノ島嶼トヲ、總稱セルモノニシテ、分

區劃　チテあうすとらりしやノ三部トス、

あうすとらりしやハ、濠太剌利亞ヲ主トシテ、其近傍ナルたすまにや・にゅうとういらんど・にゅうぎにや等ノ諸島コレニ屬ス、其東北ニ散在セル、無數ノ小島

ぽりねしや　ヲぽりねしやトス、さんどゐち諸島等コレニ屬ス、又西北ニ在リテ、亞細亞ノ大陸ニ接近セル諸島ヲまれいしやトイヒ、又東印度諸島ト云フ、呂宋ぼるねおゝすまとらゝゝわゝせれべす等コレニ屬ス、

植物　土地概ネ熱帶中ニ在ルガ故ニ、棕櫚・椰樹・芭蕉・竹・鳳梨其他ノ草木繁茂シテ、果實・珈琲・米・烟草・砂糖等ノ産物多ク、

動物　動物ニハ、猩々其他ノ猴類・鰐魚等多シ、殊ニ濠太剌利亞ニハ奇異ナルモノ多クシテ、植物ニハ、蕨ニ似テ最大ナル

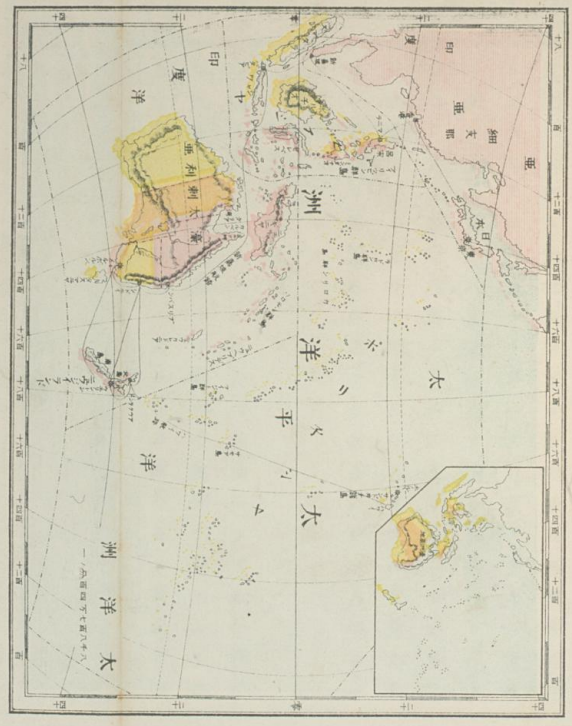

人種

民情

モノ、ゆかり樹ノ高サ四百餘丈ニ及ブモノ等アリ、鳥獸ニハ腋ニ嚢アリ、兒ヲ其中ニ容レテ、躍リ走ルのんがるう獸、足ニ蹼アリテ、鴨ノ如キ嘴アル獸、又駝鳥ニ似タルいみう鳥、孔雀ニ似タル、らいや鳥等アリ」、人種ハ、土地ニ依リ、多少其種類ヲ異ニスレドモ、土人ハ概ネ褐色人種ニ屬セリ、褐色人種ハ又馬來人種トイフ、容貌蒙古人種ニ近ケレドモ、皮膚褐色ニシテ唇厚ク、狀貌醜陋ナリ、腰部ノ外ハ概ネ裸體ニシテ、多クハ漁獵ヲ業トシ、野蠻ノ風ヲ脫セズ、處々ニ酋長アリテ、其部落ヲ支配スルモアレドモ、歐米人ノ版圖ニ屬シテ、其管轄ヲ受クルモノ少カラズ、

歐米人口

此洲ハ、天然ノ産物ニ富メルヲ以テ、三四百年前ヨリ、白人漸クニ移住シテ、今ハ四百万ノ多キニ達セリ、而シテ西班牙ハ、呂宋諸島ヲ領シ、和蘭ハ、ぼるねおヲ支配シ、英國ハ濠洲・にうとういらんど其他ヲ略シ、近年ニ至リテ獨逸人ハ、にうぎにや島ノ東北部ヲ取リ、佛國人ハにうかれどにやヲ占領シタリ、

布哇王國

位置

布哇王國ハ即チさんどわち諸島ニシテ、太平洋中ニ散布セル小群島ナリ、群嶋中最大ナルモノヲはわい島トス、火山島ニシテ、まうすろあノ高山、常ニ

氣候　國勢　産物　首府

烟焔ヲ吐ケリ、氣候暖熱ニシテ地味沃饒、産物頗ル多シ、就中甘蔗ノ栽培極テ盛ナリ、我國人ノ此處ニ移住シテ、生計ヲ營ム者日日ニ益々多シ、此國近來學校ヲ設ケ、新聞ヲ發行スル等、文化・日進ノ勢アリ、然レドモ移住ノ外國人日ニ增加シテ、土人ハ漸ク減少セリ、首府ヲほのるゝトイフ、東洋航海ノ要路ニシテ、我國ト合衆國トノ間ヲ往來スルノ船、必ズ其地

ぽりねしやの島　あうくらんど

ヲ過グ、カク緊要ノ處ナレバ、我國ヨリ領事館ヲ設ケタリ、横濱ヲ距ル、三千四百海里、桑港ヨリハ、二千百海里、

君等ぽりねしやノ海上ヲ遊行セバ、珊瑚島ト稱スル奇異ノ島嶼アルヲ見ン、珊瑚島ハ土地概ネ輪狀ヲナシ、地面低クシテ、處々ニ斷絶シタル處アリ、海水其中ニ湛ヘテ、湖狀ヲ爲セリ、是レ珊瑚蟲ノ枯骸ノ集積シテ、成リタルモノニシテ、大洋洲中ノ一奇觀ナリ、

ほのるゝヲ發シテ南ニ進ミ、さもあ・ふぃトい・ふれんどりい・にゝうかれどにや諸島ノ間ヲ過ギ、航海數日ニシテにゝうトいらんどノ首府あうくらんどニ

廣サ地勢

達ス、コレヨリ西ニ向ヘバ、たすまにや島ヲ經テ、濠洲ニ着スベシ、

濠太剌利亞

濠洲ハ、廣サ殆ド歐羅巴ニ匹敵ス、地勢高クシテ、山脈東西ノ海岸ニ連レリ、内地ハ人跡ノ至ラザル處アレドモ、海岸ハ到ル處都邑相連リ、殊ニ東南海岸

氣候

ハ、土地肥沃ニシテ、氣候平和ナレバ、戸口繁衍セリ、

生業

此地ニ巨大ナル金山アリテ、年々産出スル所頗ル

産物

多シ、又牧畜盛ニ行レテ、多クノ羊毛ヲ出ス、我國ニ輸出スル所少カラズ、我國ヨリハ、米・茶・綿布・陶器・漆器等ノ日用品ヲ輸入ス、兩國ノ貿易ハ日ヲ逐ヒテ

めるぼるん

しーどにい・ぶりすばん

繁盛ナリ、

首府ヲめるぼるんト云フ、國ノ東南隅ニ在リ、南洋ノ大都會ニシテ、人口四十萬ニ餘リ、貿易頗ル繁盛ナリ、横濱ヲ距ル五千海里、

我等ハコレヨリ東海岸ニ沿ヒテ、しーどにい・ぶりすばんノ諸港ヲ過ギ、にうぎにや島ヲ經テ、北方東印度諸島中ナルせれべす島ニ遊ブ、

ばたびや　まにら　颶風　産物

東印度諸島

せれべす島ヲ經テ、トやわニ至レバ、ばたびや府ニ、和蘭ノ政廳アリ、我等ハ輜ノ船ヲ此地ニ停メ、ソレヨリすまとら島ヲ經テ、新嘉坡ニ寄港シ、北ニ轉ジテ、ぼるねおノ西北海岸ヲ通過スレバ、呂宋ノまにらニ到着ス、西班牙政廳ノ所在地ニシテ、煙草ノ名産アリ、南洋第二ノ都會ニシテ、貿易繁盛ナル處ナレバ、我國ノ領事館アリ、此處ヲ發シテ香港ニ立チ寄リ、東北ヲ指シテ進マバ、我國ニ歸着スベシ、東印度諸島ヨリ、我國ノ南海ニカケテ、秋季ニハ猛烈ナル颶風ノ吹キ至ルコトアリト云ヘバ、此近海ヲ航スルモノハ、注意スベキコトナリ、

復習問題

大洋洲ハ何レニ在ルカ。大洋洲ヲ如何ニ區分スルカ。此洲ノ氣候及産物ハ如何。此洲ノ住民ハ何人種ニ屬スルカ。歐洲人ハ此洲ニ於テ如何ナル勢力ヲ有スルカ。布哇國ノ位置・地勢・地味・氣候・産物ハ如何。此國ノ國勢及我國トノ交通ノ有様ヲ問フ。ほのるゝハ如何ナル處ゾ。珊瑚島トハ如何ナルモノゾ。濠太剌利亞ノ廣サ・地勢・氣候ハ如何。生業・産物及我國トノ貿易ノ有様ヲ話セ。めるぼるん・しどにいハ如何ナル處ゾ。東印度諸島ハ、何等ノ島々ヲ含ムヤ。まにらハ如何ナル處ゾ。

第八　結論

君等ハ茲ニ世界周遊ノ旅行ヲ終ヘタリ、君等ノ得ル所果シテ如何、余ハ終ニ臨ミ、更ニ要ヲ摘ミテ世界ノ大勢ヲ語ルベシ、

野蠻ノ民

開化ノ民

人口

人種

君等ノ見クル國々ノ中ニハ、開ケタルト開ケザルトアリテ、亞弗利加・亞米利加・大洋洲ノ土人ノ如キハ、風俗野鄙ニシテ學問開ケズ、工藝起ラズ、多クハ政府モナク、法律モナクシテ、其生活最モ卑シカリシヲ知ラン、カクノ如キヲ野蠻ノ民ト云フ、サレド我國及歐・米ノ諸大國ハ、政治・法律能ク整ヒテ、教育進歩シ、生業亦甚ダ盛ニシテ、風俗頗ル美ナルヲ見タルナラン、カクノ如キヲ開化ノ民ト云フ、

世界ノ住民ハ、其數凡ソ十四億ニシテ、其種族甚ダ多シト雖モ、コレヲ大別スレバ、黄・白・褐・赤・黑ノ五種トナル、此五人種中、其數最モ多クシテ、性質最モ優

政治

等ナルハ、黄白ノ二種ニシテ、黄人種ハ文學・美術・道德ノ上ニ於テ、大ナル進歩ヲナシ、白人種ハ理學・工藝・法律ノ上ニ於テ、著シキ成績ヲ擧ゲタリ、

君等ハ、又國ニ依リテ政治ノ狀態、大ニ異ナレルヲ見タルナラン、支那・魯西亞・英吉利・獨逸等ノ諸國ハ、世襲ノ帝王アリテ其國ヲ治ム、コレヲ君政ノ國ト云フ、サレド佛蘭西・亞米利加合衆國・ちり等ノ如キハ、世襲ノ帝王ナク、德望アル人ヲ、國民中ヨリ公撰シテ、一國ノ政務ヲ委任ス、之ヲ民政ノ國ト云フ、又英吉利・佛蘭西・獨逸・合衆國等ノ如ク、國ニ一定ノ憲法アリ、コレニ遵ヒテ政務ヲ行フ國モアレドモ、支那。

専制
國
宗教

動物
植物

朝鮮・暹西亞・土耳其等ノ如ク憲法ヲ定メズ、唯政府ノ意ニ隨テ、專ラ政ヲ行フ國モアリ、

君等ハ又諸國ニ行ハルヽ、宗教ノ各自相異ナルヲ見タルナラン、日本・支那・朝鮮・印度等ニハ佛教行ハレ、西部亞細亞・北部亞弗利加等ノ民ハ、回教ヲ奉ジ、歐・米諸國ノ人ハ、基督教ヲ信ズ、サレド其他ニ猶ホ種々ノ宗教アリテ、火ヲ拜シ禽獸ヲ敬スル等、奇異ナルモノ少カラズ、

君等ノ見タル如ク、動植物ハ、土地ノ寒暖ニ從ヒテ、其種類ヲ異ニセリ、寒帶地方ノ動物ハ、馴鹿・白熊・鯨・海獺・鹽納獸等僅々數種ニ過ギズシテ、植物モ亦苔

風

類・灌木類等少許ヲ見ルノミ、溫帶ハ動植物共ニ冨ミテ、動物ニハ、牛・馬・羊・豚・鹿・鷄等多ク生育シ、植物ハ松・杉・檜・桑・麻・米・麥・綿・茶・烟草・葡萄等數多繁茂セリ、熱帶ニ至テハ、生類最モ繁殖シ、動物ニハ、獅子・虎・犀・象・駱駝・犛・河馬・孔雀・駝鳥・鰐・魚・毒蛇等群ヲナシ、植物ニハ、椰子・檳榔・竹・珈琲・護謨樹・猴那樹・肉桂・丁子等多ク成長セリ、

又一歲中吹ク所ノ風モ、亦土地ニ從ヒテ異ナレリ、熱帶ハ即チ貿易風ノ吹ク所ニシテ、赤道以北ニ在リテハ、東北ノ風常ニ吹キ、以南ニ在リテハ、東南ノ風絶ユルコトナシ、而シテ溫帶ニハ西風多ク吹キ

寒帶ニハ多ク南北ノ風アリ、サレドカク一定セルハ大洋ノミ、陸地ニハ山脈等ノ風ヲ遮ルアリテ、之ガ爲ニ、大洋ニ比スレバ、風ノ方向大ニ變化セリ、

雨モ亦地方ニ從ヒテ、同ジカラズ、熱帶地方ニテハ、降雨ノ時期一定シ、半年ハ雨多ケレドモ、半年ハ雨ナシ、サレド溫帶地方ニ於テハ、降雨ノ時期一定セズ、我國ノ如キハ、夏ノ初ニ霖雨アレドモ、滿州ノ海岸ニハ、冬期ニ雨多ク、亞米利加合衆國ノ東部ニ於テハ、春秋ニ降雨ノ量多キヲ見ル、而シテ亞弗利加ノ北部ヨリ、中央亞細亞ニ亘リテ、全ク雨降ラザル地方アリ、此邊ニ沙漠ノ多キハ、之ガ爲ナルヲ知ル

經緯線

ベシ、

君等地圖ヲ開カバ、上ニ縱横ノ線アルヲ見ン、是レ水陸ノ位置・遠近ヲ知ルノ便ニ、供スルモノニシテ、其縱ナルヲ經線ト云ヒ、横ナルヲ緯線ト云フ、緯線ハ赤道ニ並行シテ、南北ニ畫キタル大小ノ圈ナリ、經線ハ赤道ヲ横斷シテ、南北ノ兩極ヲ通過セル圈線ナリ、經線ヲ以テ東西ノ位置・遠近ヲ測リ、緯線ヲ以テ南北ノ位置・遠近ヲ知ル、コレヲ經度・緯度ト云フ、緯度ハ赤道ヲ始トシテ、南北各々九十度アリ、經度ハ、通例英國ぐりんゐちノ天文臺ヲ始トシテ、東西各々百八十度アリ、君等地圖ニ依リテ、我國ノ經

極圈　回歸線

緯度ヲ數ヘ見ヨ、

緯線ハ特ニ遠近ヲ測ルノミナラズ、又以テ各地温度ノ異同ヲ知ル可シ、熱帶・温帶・寒帶ヲ界スル兩極圈及兩回歸線モ、亦一種ノ緯線ニシテ、赤道ノ南北各二十三度半ノ處ニ、畫キタルヲ回歸線トシ、兩極ノ南北二十三度半ノ處ニ、畫キタルヲ極圈トス、

氣候ノ差異

赤道近傍ハ極テ炎熱ナレドモ、緯度漸ク高キニ隨ヒテ、氣候漸ク寒冷トナリ、極地ニ至リテ極マル、是レ日光射下ノ有樣ニ由ルモノニシテ、赤道近傍ハ、日光常ニ直射スレドモ、兩極ニ近クニ隨ヒ、光線漸ク斜ニ射ルヲ以テナリ、然シテ四季ノ變更アル所

四季ノ變化

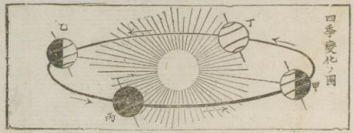

以ハ、地軸・軌道ノ上ニ直立セズシテ、斜ニ相交ルニ由ル、地球回轉シテ甲ノ一點ニ來ルトキハ、北半球ハ夏トナリテ、晝長ク夜短ク、南半球ハ冬トナリテ、晝短ク夜長シ、又其反對ノ乙ニ到レバ、赤道以北ハ冬トナリテ、以南ハ全ク夏トナル、南北半球ノ四季相反スルモ、亦コレガ爲ナリ、君等此圖ニ依リテ考ヘバ、極地ニ於テ、夏ハ數ヶ月間太陽地下ニ沒セズ、冬ハ數ヶ月間日光ヲ見ザル理ヲ知ラン、

地球

地球ハ太虛ノ間ニ懸リテ、光ト熱トヲ太陽ヨリ受

八惑星　月　羣星

ケ、コレヲ中心トシテ、其周圍ヲ運行ス、カクノ如ク太陽ニ屬シテ、之ヲ回轉スルモノ、地球ノ外ニ七個アリ、水星・金星・火星・木星・土星・海王星・天王星即チ是ナリ、コレニ地球ヲ合セテ八惑星ト云フ、君等薄暮ニ於テ西天ヲ望マバ、一大星ノ銀光ヲ發シテ燦クヲ見ン、是レ即チ金星ナリ、月ハ地球ヲ中心トシテ回轉シ、又地球ニ從ヒテ太陽ノ周圍ヲ運行ス、太陽ニ比スレバ甚ダ小ナルモノナレドモ、其近キヲ以テ見ル所頗ル大ナリ、カクノ如ク、惑星ニ附屬セル小星ヲ衛星ト云フ、

君等晴夜空ヲ仰カバ、數千万ト云フ數知ラズ、閃々

太虛ノ廣サ

トシテ星ノ燦ケルヲ見ン、此等ノ星多クハ我太陽ノ如キモノニテ、想フニ地球ノ如キ惑星アリテ、其周圍ヲ運行スルナラント云フ、故ニ天外ニ又天アリテ、太虛ノ廣大ナルコト、人ノ想像シ難キ所ニシテ、我地球ノ如キハ、コレヲ太虛ノ廣キニ比スレバ、海上ノ一粟ニモ及バザルベシ、況ヤ地面ニ生活スル我等カ身體ヲヤ、サレド人ノ心ハ萬物ニ渉リ、天外ニ遊ビテ往カザル所ナク、到ラザル所ナシ、君等宜シク學ヲ修メ德ヲ磨キ、心神ノ靈光ヲ、宇宙ニ發燦センコトヲ務ムベシ、

復習問題

何ヲカ野蠻ノ民ト云ヒ、何ヲカ開化ノ民ト云フ。世界ノ人口ハ幾何アリテ、幾何ニ分ルヤ。五人種中、最モ進歩セルハ何ナリヤ。君政國・民政國ノ分チ、又立憲國・專制國ノ差異如何。世界ニハ如何ナル宗教行ハルヽカ。氣候ニ依リテ、動植物ニ如何ナル差異アリヤ。熱帶・温帶・寒帶ノ風雨ヲ語レ。經緯線ハ何ノ爲ニ設クルカ。經緯度ノ數方如何。緯線ハ位置・遠近ヲ測ルノ外・何等ノ用ヲ爲スヤ。赤道ハ極メテ暑ク、極地ハ甚ダ寒キハ何故ナリヤ。又四時ノ變化ハ、如何ニシテ生ズルヤ。地球ハ如何ナルモノゾ。彗星トハ如何ナルモノゾ。太虛ハ如何ニ廣キカ。

萬國地理初步卷之下終

明治二十六年七月一日印刷
明治二十六年七月七日發行
明治二十七年一月九日印刷
明治二十七年一月十日訂正再版發行

定價
上卷 金十七錢四厘
下卷 金十七錢四厘

著者 學海指針社 東京市日本橋區通油町十六番地
發行者 小林八郎 東京府平民 東京市日本橋區通旅籠町十一番地
印刷者 小林清一郎 東京府平民 東京市日本橋區通旅籠町十一番地
發賣所 集英堂本店 東京市日本橋區通旅籠町十一番地
印刷所 集英堂活版所 東京市京橋區山城町六番地

版權所有